



LABORATORIO DE DOCUMENTACIÓN GEOMÉTRICA DEL PATRIMONIO
Grupo de Investigación en Arqueología de la Arquitectura (UPV-EHU)



UPV EHU

Aulario de las Nieves, edificio de Institutos Universitarios
C/ Nieves Cano 33, 01006 Vitoria-Gasteiz (España-Spain).

Tfno: +34 945 013222 / 013264

e-mail: ldgp@ehu.es web: <http://www.ldgp.es>

ARCHIVO DEL LABORATORIO DE DOCUMENTACIÓN GEOMÉTRICA DEL PATRIMONIO

ARCHIVE OF THE LABORATORY FOR THE GEOMETRIC
DOCUMENTATION OF HERITAGE

Sección de memorias / *Reports section*

12-1


Información general / <i>General information</i>		
ELEMENTO:	A_Vitoria_SantaMaría	:ELEMENT
TITULO:	Documentación geométrica de las excavaciones de la Catedral de Santa María (Vitoria-Gasteiz). Mayo 2000-Junio 2003	:TITLE
FECHA:	junio 2003 / <i>June 2003</i>	:DATE
NUMERO:	LDGP_mem_012-1	:NUMBER
IDIOMA:	español / <i>Spanish</i>	:LANGUAGE

Resumen	
TITULO:	Documentación geométrica de las excavaciones de la Catedral de Santa María (Vitoria-Gasteiz). Mayo 2000-Junio 2003
DESCRIPCION GEOMÉTRICA:	Excavación arqueológica en parte del interior del templo (gran parte de la nave, capillas y cripta) y la plaza exterior.
DOCUMENTACION:	Toma de pares fotogramétricos con cámara semimétrica en película fotográfica (principalmente diapositiva de 6x6 cm), la mayoría de ellos –correspondientes a la superficie excavada- se han tomado utilizando una estructura portátil para la elevación de la cámara unos 4 metros sobre el terreno. La colección consta de 1.560 pares, todos ellos, clasificados, con su correspondiente apoyo (en el sistema local de coordenadas del proyecto). En campo las fotografías se toman por duplicado, razón por la que existen dos copias de la colección de negativos (diapositivas): la que se encuentra en el Fundación Catedral de Santa María y la copia almacenada en el Laboratorio de Documentación Geométrica del Patrimonio (UPV/EHU).
TECNICAS:	topografía, fotogrametría
PRODUCTOS:	<ul style="list-style-type: none"> • Colección de fotografías (métricas en diapositiva). • Fichas de croquis de los pares fotogramétricos. • Modelo tridimensional vectorial y mallado obtenido por restitución. • Planos (planta, alzados).
DESCRIPTORES NATURALES:	patrimonio, topografía, fotogrametría, arqueología
DESCRIPTORES CONTROLADOS:	(Procedentes del Tesouro UNESCO [http://databases.unesco.org/thessp/]) Patrimonio Cultural, Reconocimiento Topográfico, Fotogrametría, Edificio Religioso, Arqueología

Abstract	
TITLE:	Geometric documentation of the archaeological excavations at Santa Maria Cathedral (Vitoria-Gasteiz, Álava, Spain). May 2000 / June 2003
GEOMETRIC DESCRIPTION:	Archaeological excavation of the most part of the nave (including chapels and crypt) and the square outside.
DOCUMENTATION:	Photogrammetric pairs (stereoscopic) taken with a semi-metric camera (6x6 cm film). Most of the photographs are had been taken by means of a portable structure to held the camera 4 meters above the ground. The collection is composed by 1560 stereoscopic pairs with control points (the project uses a local system for the coordinates). Due to the fact that, during the fieldwork, the photographs are taken twice, there are two copies of the collection: the one at the Fundación Catedral de Santa María de Vitoria and a copy kept at the Laboratorio de Documentación Geométrica del Patrimonio (UPV/EHU).
METHODOLOGIES:	surveying, photogrammetry
PRODUCTS:	<ul style="list-style-type: none"> • Metric photographs (film). • Sketches of each stereoscopic pair. • Wireframe and meshed three-dimensional models by stereoplotting. • Plans and elevations.
NATURAL KEYWORDS:	heritage, surveying, photogrammetry, archaeology
CONTROLLED KEYWORDS:	(From the UNESCO's thesaurus [http://databases.unesco.org/thesaurus/]) Cultural Heritage, Surveying, Photogrammetry, Religious Buildings, Archaeology

Localización / Placement		
ELEMENTO PATRIMONIAL:	Catedral de Santa María de Vitoria	:HERITAGE ELEMENT
MUNICIPIO:	Vitoria-Gasteiz, Álava, España/Spain (Getty TGN: 7008811)	:MUNICIPALITY
COORDENADAS:	EPSG:4326 WGS84/LatLong 42.850819,-2.672425	:COORDINATES

Equipo de trabajo / Team		
EQUIPO:	Irantzu ÁLVAREZ GONZÁLEZ Karmele ARTANO PÉREZ Íñigo GUTIÉRREZ SAN MARTÍN Estibaliz ITURRI BILBAO Iñaki KOROSO ARRIAGA Ane LOPETEGI GALARRAGA Amaia MESANZA MORAZA Álvaro RODRÍGUEZ MIRANDA José Manuel VALLE MELÓN Iratxe VICENTE ESPINA	:TEAM

Derechos / Rights		
DERECHOS:	<p>Está permitido citar y extraer el texto, siempre que la fuente sea claramente identificada (respecto a la consideración de “no comercial” ver el apartado “otros derechos”). / Permission is granted to quote and take excerpts from this text, provided that the source of such material is fully acknowledged (for the “non commercial” label see below in “others rights”).</p> 	:RIGHTS
OTROS:	<p>Esta memoria de actuación corresponde a un trabajo encargado por una institución o empresa que retiene los derechos de explotación de la información aquí contenida y a quienes habrán de dirigirse todos aquellos interesados en ampliar la información aquí contenida, recabar datos adicionales o hacer uso comercial de los datos expuestos. / This report gives an overview of a commissioned work; therefore, their use for commercial purposes may be an infringement of the promoters rights. You are asked to contact the promoters in case you need either further information or to obtain commercial rights.</p>	:OTHERS

Reutilización / Re-use

REUTILIZACION:	<p>Los siguientes términos corresponden al Real Decreto 1495/2011, de 24 de octubre por el que se desarrolla la Ley 37/2007, de 16 de noviembre, sobre reutilización de la información del sector público, para el ámbito del sector público estatal.</p> <p>"Son de aplicación las siguientes condiciones generales para la reutilización de los documentos sometidos a ellas:</p> <ol style="list-style-type: none">1. Está prohibido desnaturalizar el sentido de la información.2. Debe citarse la fuente de los documentos objeto de la reutilización. Esta cita podrá realizarse de la siguiente manera: "Origen de los datos: [órgano administrativo, organismo o entidad del sector público estatal de que se trate]".3. Debe mencionarse la fecha de la última actualización de los documentos objeto de la reutilización, siempre cuando estuviera incluida en el documento original.4. No se podrá indicar, insinuar o sugerir que la [órgano administrativo, organismo o entidad del sector público estatal de que se trate] titular de la información reutilizada participa, patrocina o apoya la reutilización que se lleve a cabo con ella.5. Deben conservarse, no alterarse ni suprimirse los metadatos sobre la fecha de actualización y las condiciones de reutilización aplicables incluidos, en su caso, en el documento puesto a disposición para su reutilización." <p style="text-align: center;">/</p> <p>The following terms come from the Royal Decree 1495/2011, of 24th October 2011, whereby the Law 37/2007, of November 16, on the re-use of public sector information, is developed for the public state sector.</p> <p>"The following general terms shall apply to all re-usable document availability methods:</p> <ol style="list-style-type: none">1. The information must not be distorted.2. The original source of re-usable documents must be cited.3. The date of the latest update of re-usable documents must be indicated when it appears in the original document.4. It must not be mentioned or suggested that the public sector agencies, bodies or entities are involved in, sponsor or support the re-use of information being made.5. Metadata indicating the latest update and the applicable terms of re-use included in re-usable documents made available by public agencies or bodies must not be deleted or altered."	:RE-USE
----------------	--	---------

Renuncia de responsabilidad / Disclaimer		
DESCARGO:	<p>El uso de la información contenida en este documento se hará bajo la completa responsabilidad del usuario.</p> <p>La publicación se ha realizado conforme a los fines docentes y de investigación del Laboratorio de Documentación Geométrica del Patrimonio del Patrimonio de la UPV/EHU y en función de los derechos que corresponden al Laboratorio como autor del contenido. El Laboratorio se compromete a retirar del acceso público tanto este documento como cualquier otro material relacionado en el caso de que los promotores consideren que menoscaban sus derechos de explotación. /</p> <p>The use of the information contained in this document will be under the exclusive responsibility of the user.</p> <p>The aim of this publication is to fulfill the academic goals and research expected from the Laboratory for the Geometric Documentation of Heritage (UPV/EHU) concerning its scientific outcomes. Nevertheless, the Laboratory is bound to the respect of promoters' commercial rights and will take away the contents which are considered against these rights.</p>	:DISCLAIMER

Estructura / Framework		
ID PERMANENTE:	http://hdl.handle.net/10810/7212	:PERMANENT ID
ESTRUCTURA:	<ul style="list-style-type: none"> • ldgp_mem012-1_Vitoria-SantaMaria.pdf: memoria de actuación / general report. • ldgp_mem012-1_doc_fichas1.pdf: (este documento) 952 fichas de croquis de los pares fotogramétricos correspondientes a la fase 1 en la plaza. / (this document) 952 sketches of stereoscopic pairs from the 1st stage at the square. • ldgp_mem012-1_doc_fichas2.pdf: 146 fichas de croquis de los pares fotogramétricos correspondientes a la fase 2 en la que se documentaron los pies de la nave, varias capillas y la cripta. / 146 sketches of stereoscopic pairs from the 2nd stage where the documented areas were: feet of the nave, several chapels and the crypt. • ldgp_mem012-1_doc_fichas3.pdf: 58 fichas de croquis de los pares fotogramétricos correspondientes a la fase 3 en la plaza. / 58 sketches of stereoscopic pairs from the 3rd stage at the square. • ldgp_mem012-1_doc_fichas4.pdf: 394 fichas de croquis de los pares fotogramétricos correspondientes a la fase 4 en la nave. / 394 sketches of stereoscopic pairs from the 4th stage at the nave. 	:FRAMEWORK

Cita completa recomendada / Recommended full citation		
CITA:	<p>Laboratorio de Documentación Geométrica del Patrimonio (Universidad del País Vasco-Euskal Herriko Unibertsitatea UPV/EHU) –LDGP-. <i>Documentación geométrica de las excavaciones de la Catedral de Santa María (Vitoria-Gasteiz)</i>. Mayo 2000-Junio 2003. 2003</p>	:CITATION

**EQUIPO DE DOCUMENTACIÓN ARQUITECTÓNICA
(U.P.V. - E.H.U.)**

TRABAJO: Documentación de las excavaciones en la portada de la Catedral de Santa María . Vitoria - Gasteiz


PAR: N1-27-1A

ALTURA: 4.0 m

BASE: 0.75 m

OBJETIVO: R50

FECHA: 30/06/2000

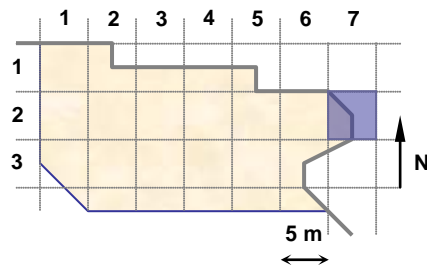
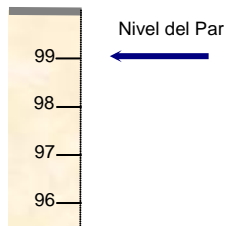


PUNTOS DE APOYO

PUNTO	X	Y	Z	PUNTO	X	Y	Z
1	122.776	83.186	99.23				
2	124.377	83.184	99.224				
3	125.457	82.361	99.244				
4	124.029	82.42	99.242				
5	122.727	82.457	99.29				
6	125.355	81.857	99.055				
7	124.175	81.848	99.042				
8	122.707	82.088	99.05				
9	124.67	80.931	99.111				
10	123.612	81.069	99.089				
11	125.266	80.348	99.044				

ENTERRAMIENTOS:

Nivel Inicial → 99,7



UNIDADES:

NOTAS:

**EQUIPO DE DOCUMENTACIÓN ARQUITECTÓNICA
(U.P.V. - E.H.U.)**

TRABAJO: Documentación de las excavaciones en la portada de la Catedral de Santa María . Vitoria - Gasteiz


PAR: N1-27-1B

ALTURA: 4.0 m

BASE: 0.75 m

OBJETIVO: R50

FECHA: 30/06/2000

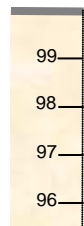


PUNTOS DE APOYO

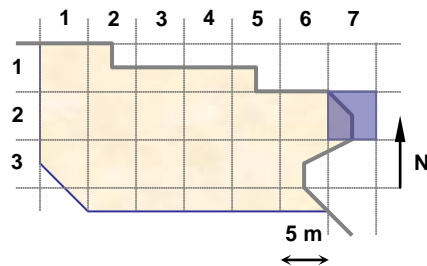
PUNTO	X	Y	Z	PUNTO	X	Y	Z
1	122.776	83.186	99.23				
2	124.377	83.184	99.224				
3	125.457	82.361	99.244				
4	124.029	82.42	99.242				
5	122.727	82.457	99.29				
6	125.355	81.857	99.055				
7	124.175	81.848	99.042				
8	122.707	82.088	99.05				
9	124.67	80.931	99.111				
10	123.612	81.069	99.089				
11	125.266	80.348	99.044				

ENTERRAMIENTOS:

Nivel Inicial → 99,7



Nivel del Par



UNIDADES:

NOTAS:

**EQUIPO DE DOCUMENTACIÓN ARQUITECTÓNICA
(U.P.V. - E.H.U.)**

TRABAJO: Documentación de las excavaciones en la portada de la Catedral de Santa María . Vitoria - Gasteiz


PAR: N1-27-2A

ALTURA: 4.0 m

BASE: 0.75 m

OBJETIVO: R50

FECHA: 30/06/2000

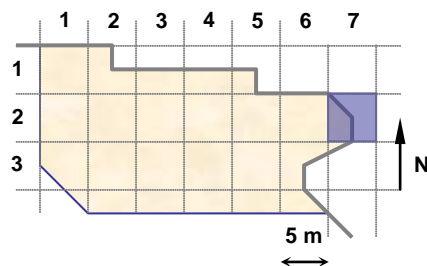
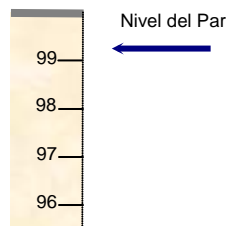


PUNTOS DE APOYO

PUNTO	X	Y	Z	PUNTO	X	Y	Z
6	125.355	81.857	99.055	19	123.324	78.662	99.186
7	124.175	81.848	99.042				
9	124.67	80.931	99.111				
10	123.612	81.069	99.089				
11	125.266	80.348	99.044				
12	123.877	80.311	99.131				
13	122.625	80.308	99.128				
14	124.447	79.683	99.132				
15	123.453	79.561	99.135				
16	122.344	78.881	99.156				
17	125.448	79.386	99.155				
18	124.3	78.964	99.183				

ENTERRAMIENTOS:

Nivel Inicial → 99,7



UNIDADES:

NOTAS:

**EQUIPO DE DOCUMENTACIÓN ARQUITECTÓNICA
(U.P.V. - E.H.U.)**

TRABAJO: Documentación de las excavaciones en la portada de la Catedral de Santa María . Vitoria - Gasteiz


PAR: N1-27-2B

ALTURA: 4 m

BASE: 0.75 m

OBJETIVO: R50

FECHA: 30/06/2000

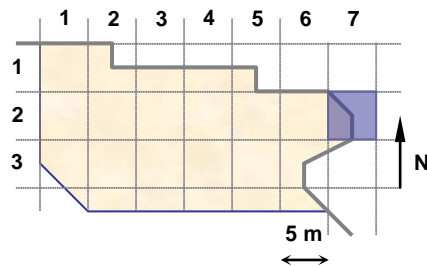
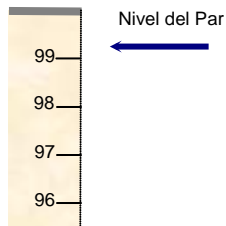


PUNTOS DE APOYO

PUNTO	X	Y	Z	PUNTO	X	Y	Z
6	125.355	81.857	99.055	19	123.324	78.662	99.186
7	124.175	81.848	99.042				
9	124.67	80.931	99.111				
10	123.612	81.069	99.089				
11	125.266	80.348	99.044				
12	123.877	80.311	99.131				
13	122.625	80.308	99.128				
14	124.447	79.683	99.132				
15	123.453	79.561	99.135				
16	122.344	78.881	99.156				
17	125.448	79.386	99.155				
18	124.3	78.964	99.183				

ENTERRAMIENTOS:

Nivel Inicial → 99,7



UNIDADES:

NOTAS:

**EQUIPO DE DOCUMENTACIÓN ARQUITECTÓNICA
(U.P.V. - E.H.U.)**

TRABAJO: Documentación de las excavaciones en la portada de la Catedral de Santa María . Vitoria - Gasteiz


PAR: N1-26-1A

ALTURA: 4.0 m

BASE: 0.75 m

OBJETIVO: R50

FECHA: 30/06/2000

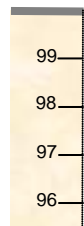


PUNTOS DE APOYO

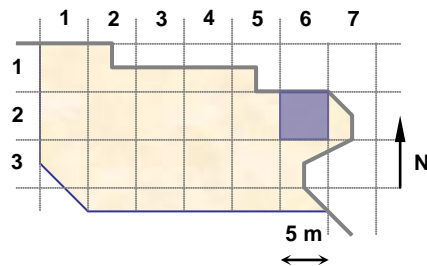
PUNTO	X	Y	Z	PUNTO	X	Y	Z
21	120.666	80.971	99.139	40	119.073	82.949	99.27
22	119.454	81.146	99.201	41	120.357	83.693	99.402
23	118.734	81.177	99.222	42	119.418	83.674	99.349
24	117.872	81.387	99.228	43	118.494	83.695	99.313
26	119.264	81.787	99.209				
27	120.46	81.792	98.823				
28	119.919	82.726	98.952				
29	120.909	82.863	98.868				
30	121.425	83.499	98.871				
32	121.721	82.949	99.117				
33	121.228	82.29	99.143				
39	118.2	83.054	99.269				

ENTERRAMIENTOS:

Nivel Inicial → 99,7



Nivel del Par



UNIDADES:

NOTAS: Las coordenadas del punto 41 no son las del centro de la marca sino la esquina superior derecha.

**EQUIPO DE DOCUMENTACIÓN ARQUITECTÓNICA
(U.P.V. - E.H.U.)**

TRABAJO: Documentación de las excavaciones en la portada de la Catedral de Santa María . Vitoria – Gasteiz


PAR: N1-26-1B

ALTURA: 4.0 m

BASE: 0.75 m

OBJETIVO: R50

FECHA: 30/06/2000

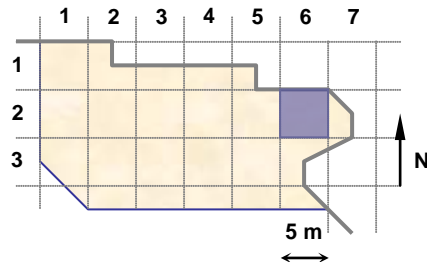
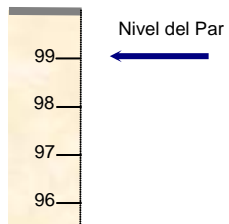


PUNTOS DE APOYO

PUNTO	X	Y	Z	PUNTO	X	Y	Z
21	120.666	80.971	99.139	40	119.073	82.949	99.27
22	119.454	81.146	99.201	41	120.357	83.693	99.402
23	118.734	81.177	99.222	42	119.418	83.674	99.349
24	117.872	81.387	99.228	43	118.494	83.695	99.313
26	119.264	81.787	99.209				
27	120.46	81.792	98.823				
28	119.919	82.726	98.952				
29	120.909	82.863	98.868				
30	121.425	83.499	98.871				
32	121.721	82.949	99.117				
33	121.228	82.29	99.143				
39	118.2	83.054	99.269				

ENTERRAMIENTOS:

Nivel Inicial → 99,7



UNIDADES:

NOTAS: Las coordenadas del punto 41 no son las del centro de la marca sino la esquina superior derecha.

**EQUIPO DE DOCUMENTACIÓN ARQUITECTÓNICA
(U.P.V. - E.H.U.)**

TRABAJO: Documentación de las excavaciones en la portada de la Catedral de Santa María . Vitoria – Gasteiz


PAR: N1-25-1A

ALTURA: 4.0 m

BASE: 0.75 m

OBJETIVO: R50

FECHA: 30/06/2000

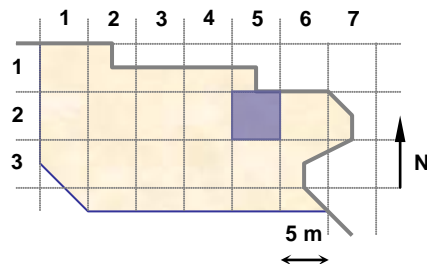
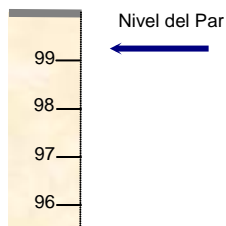


PUNTOS DE APOYO

PUNTO	X	Y	Z	PUNTO	X	Y	Z
47	114.266	80.973	99.096	60	116.343	82.776	99.203
48	115.771	81.068	99.073	61	115.732	82.091	99.11
49	116.675	80.775	99.187	62	115.329	82.848	99.169
50	117.134	81.369	99.175	63	115.27	81.853	99.054
51	117.59	81.876	99.215	64	114.205	81.924	99.13
52	118.036	82.332	99.268	65	114.263	83.081	99.137
54	117.798	83.348	99.284				
55	117.338	82.63	99.225				
56	116.893	83.527	99.229				
57	115.852	83.603	99.263				
58	115.044	83.606	99.26				
59	116.763	82.267	99.208				

ENTERRAMIENTOS:

Nivel Inicial → 99,7



UNIDADES:

NOTAS:

**EQUIPO DE DOCUMENTACIÓN ARQUITECTÓNICA
(U.P.V. – E.H.U.)**

TRABAJO: Documentación de las excavaciones en la portada de la Catedral de Santa María . Vitoria – Gasteiz


PAR: N1-25-1B

ALTURA: 4.0 m

BASE: 0.75 m

OBJETIVO: R50

FECHA: 30/06/2000

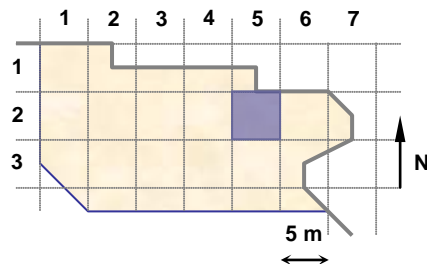
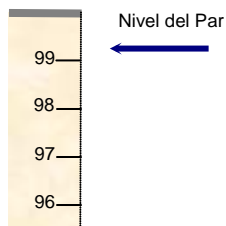


PUNTOS DE APOYO

PUNTO	X	Y	Z	PUNTO	X	Y	Z
47	114.266	80.973	99.096	60	116.343	82.776	99.203
48	115.771	81.068	99.073	61	115.732	82.091	99.11
49	116.675	80.775	99.187	62	115.329	82.848	99.169
50	117.134	81.369	99.175	63	115.27	81.853	99.054
51	117.59	81.876	99.215	64	114.205	81.924	99.13
52	118.036	82.332	99.268	65	114.263	83.081	99.137
54	117.798	83.348	99.284				
55	117.338	82.63	99.225				
56	116.893	83.527	99.229				
57	115.852	83.603	99.263				
58	115.044	83.606	99.26				
59	116.763	82.267	99.208				

ENTERRAMIENTOS:

Nivel Inicial → 99,7



UNIDADES:

NOTAS:

**EQUIPO DE DOCUMENTACIÓN ARQUITECTÓNICA
(U.P.V. - E.H.U.)**

TRABAJO: Documentación de las excavaciones en la portada de la Catedral de Santa María . Vitoria - Gasteiz


PAR: N1-11-1A

ALTURA: 4.0 m

BASE: 0.75 m

OBJETIVO: R50

FECHA: 3/07/2000

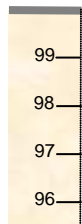


PUNTOS DE APOYO

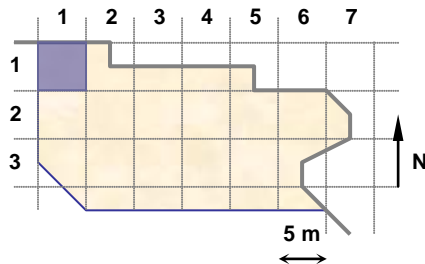
PUNTO	X	Y	Z	PUNTO	X	Y	Z
76	93.744	84.954	99.386				
77	94.785	84.875	99.365				
78	95.536	85.392	99.264				
79	94.55	85.752	99.322				
80	92.835	85.754	99.379				
81	93.538	86.543	99.394				
82	94.364	86.654	99.386				
83	95.132	87.502	99.559				
84	95.739	86.711	99.541				
86	93.956	87.323	99.535				
87	92.894	87.224	99.551				

ENTERRAMIENTOS:

Nivel Inicial → 99,7



Nivel del Par



UNIDADES:

NOTAS:

**EQUIPO DE DOCUMENTACIÓN ARQUITECTÓNICA
(U.P.V. – E.H.U.)**

TRABAJO: Documentación de las excavaciones en la portada de la Catedral de Santa María . Vitoria – Gasteiz


PAR: N1-11-1B

ALTURA: 4.0 m

BASE: 0.75 m

OBJETIVO: R50

FECHA: 3/07/2000



PUNTOS DE APOYO

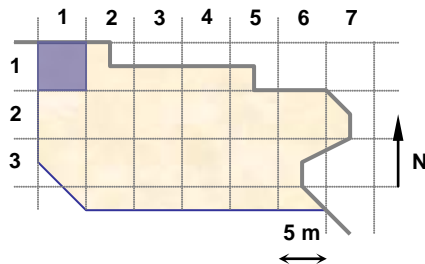
PUNTO	X	Y	Z	PUNTO	X	Y	Z
76	93.744	84.954	99.386				
77	94.785	84.875	99.365				
78	95.536	85.392	99.264				
79	94.55	85.752	99.322				
80	92.835	85.754	99.379				
81	93.538	86.543	99.394				
82	94.364	86.654	99.386				
83	95.132	87.502	99.559				
84	95.739	86.711	99.541				
86	93.956	87.323	99.535				
87	92.894	87.224	99.551				

ENTERRAMIENTOS:

Nivel Inicial → 99,7



Nivel del Par



UNIDADES:

NOTAS:

**EQUIPO DE DOCUMENTACIÓN ARQUITECTÓNICA
(U.P.V. – E.H.U.)**

TRABAJO: Documentación de las excavaciones en la portada de la Catedral de Santa María . Vitoria – Gasteiz


PAR: N1-11-2A

ALTURA: 4.0 m

BASE: 0.75 m

OBJETIVO: R50

FECHA: 3/07/2000

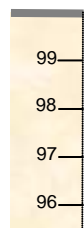


PUNTOS DE APOYO

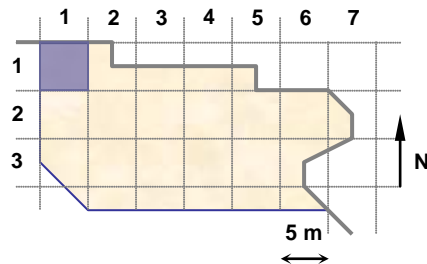
PUNTO	X	Y	Z	PUNTO	X	Y	Z
88	96.76	83.812	99.304				
89	97.891	83.875	99.347				
90	99.914	83.757	99.294				
91	99.231	84.325	99.316				
92	98.386	84.441	99.325				
93	97.269	84.516	99.329				
94	96.86	85.277	99.263				
95	97.905	85.352	99.306				
96	98.92	85.476	99.369				
97	99.186	86.33	99.55				
98	98.325	86.299	99.547				
99	97.38	86.301	99.569				

ENTERRAMIENTOS:

Nivel Inicial → 99,7



Nivel del Par



UNIDADES:

NOTAS:

**EQUIPO DE DOCUMENTACIÓN ARQUITECTÓNICA
(U.P.V. – E.H.U.)**

TRABAJO: Documentación de las excavaciones en la portada de la Catedral de Santa María . Vitoria – Gasteiz


PAR: N1-11-2B

ALTURA: 4.0 m

BASE: 0.75 m

OBJETIVO: R50

FECHA: 3/07/2000

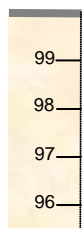


PUNTOS DE APOYO

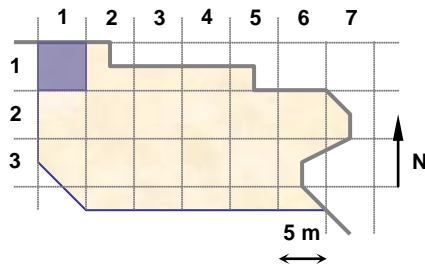
PUNTO	X	Y	Z	PUNTO	X	Y	Z
88	96.76	83.812	99.304				
89	97.891	83.875	99.347				
90	99.914	83.757	99.294				
91	99.231	84.325	99.316				
92	98.386	84.441	99.325				
93	97.269	84.516	99.329				
94	96.86	85.277	99.263				
95	97.905	85.352	99.306				
96	98.92	85.476	99.369				
97	99.186	86.33	99.55				
98	98.325	86.299	99.547				
99	97.38	86.301	99.569				

ENTERRAMIENTOS:

Nivel Inicial → 99,7



Nivel del Par



UNIDADES:

NOTAS:

**EQUIPO DE DOCUMENTACIÓN ARQUITECTÓNICA
(U.P.V. – E.H.U.)**

TRABAJO: Documentación de las excavaciones en la portada de la Catedral de Santa María . Vitoria – Gasteiz

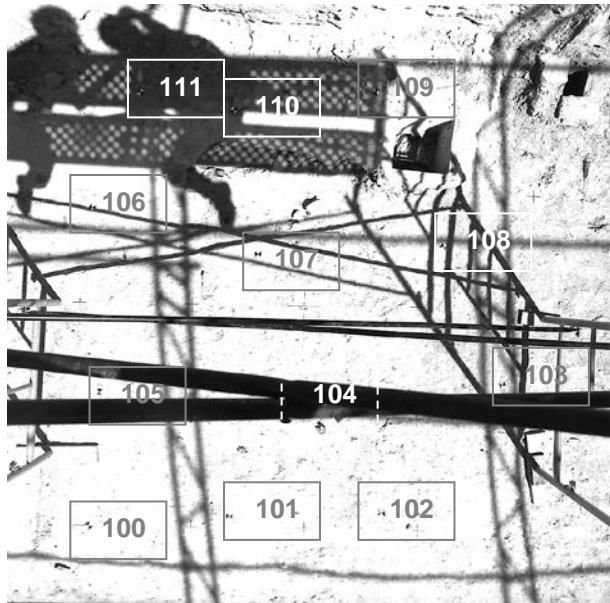
PAR: N1-12-1A

ALTURA: 4.0 m

BASE: 0.75 m

OBJETIVO: R50

FECHA: 3/07/2000

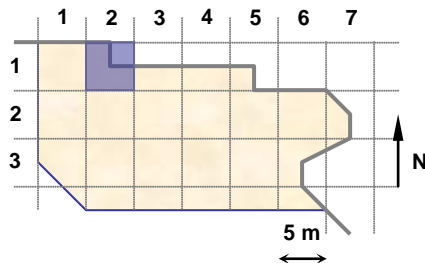
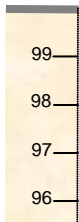


PUNTOS DE APOYO

PUNTO	X	Y	Z	PUNTO	X	Y	Z
100	99.543	83.827	99.324				
101	100.431	83.909	99.314				
102	101.387	83.955	99.318				
103	102.16	84.775	99.269				
104	100.9	84.668	99.315				
105	99.623	84.687	99.356				
106	99.576	85.846	99.395				
107	100.605	85.576	99.329				
108	101.765	85.644	99.279				
109	101.273	86.516	99.595				
110	100.449	86.423	99.515				
111	99.885	86.537	99.505				

ENTERRAMIENTOS:

Nivel Inicial → 99,7
Nivel del Par ←



UNIDADES:

NOTAS:

**EQUIPO DE DOCUMENTACIÓN ARQUITECTÓNICA
(U.P.V. – E.H.U.)**

TRABAJO: Documentación de las excavaciones en la portada de la Catedral de Santa María . Vitoria – Gasteiz

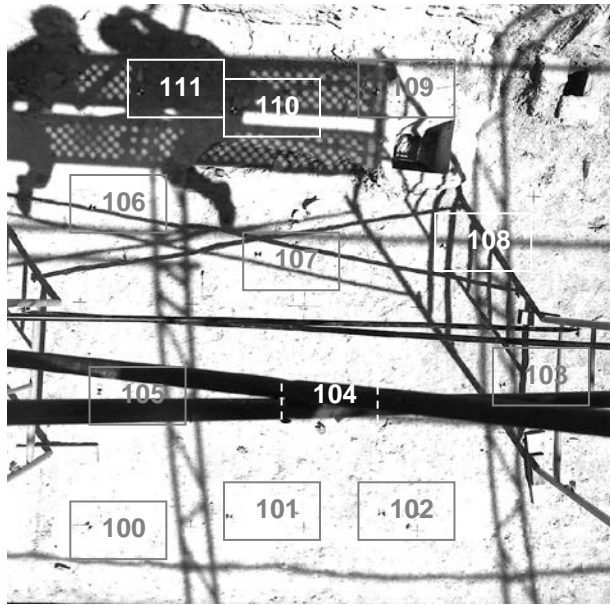
PAR: N1-12-1B

ALTURA: 4.0 m

BASE: 0.75 m

OBJETIVO: R50

FECHA: 3/07/2000

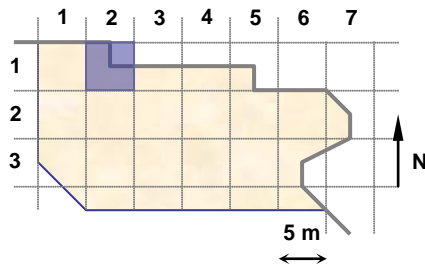
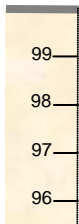


PUNTOS DE APOYO

PUNTO	X	Y	Z	PUNTO	X	Y	Z
100	99.543	83.827	99.324				
101	100.431	83.909	99.314				
102	101.387	83.955	99.318				
103	102.16	84.775	99.269				
104	100.9	84.668	99.315				
105	99.623	84.687	99.356				
106	99.576	85.846	99.395				
107	100.605	85.576	99.329				
108	101.765	85.644	99.279				
109	101.273	86.516	99.595				
110	100.449	86.423	99.515				
111	99.885	86.537	99.505				

ENTERRAMIENTOS:

Nivel Inicial → 99,7
Nivel del Par ←



UNIDADES:

NOTAS:

**EQUIPO DE DOCUMENTACIÓN ARQUITECTÓNICA
(U.P.V. – E.H.U.)**

TRABAJO: Documentación de las excavaciones en la portada de la Catedral de Santa María . Vitoria – Gasteiz

PAR: N1-23-1

ALTURA: 3.5 m

BASE: 0.5 m

OBJETIVO: R50

FECHA: 3/07/2000

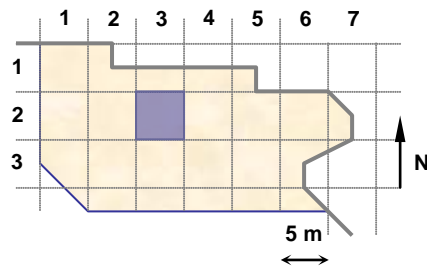
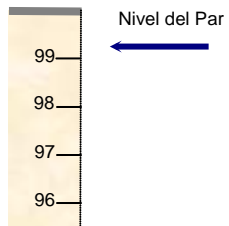


PUNTOS DE APOYO

PUNTO	X	Y	Z	PUNTO	X	Y	Z
201	102.061	86.375	99.282				
202	103.835	86.261	99.266				
203	101.835	85.079	99.303				
204	102.932	84.776	99.148				
205	104.211	84.78	99.089				
206	101.873	83.985	99.299				
207	104.257	83.929	99.114				

ENTERRAMIENTOS:

Nivel Inicial → 99,7



UNIDADES:

NOTAS:

**EQUIPO DE DOCUMENTACIÓN ARQUITECTÓNICA
(U.P.V. – E.H.U.)**

TRABAJO: Documentación de las excavaciones en la portada de la Catedral de Santa María . Vitoria – Gasteiz

PAR: N1-23-2

ALTURA: 3.5 m

BASE: 0.5 m

OBJETIVO: R50

FECHA: 3/07/2000

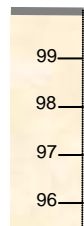


PUNTOS DE APOYO

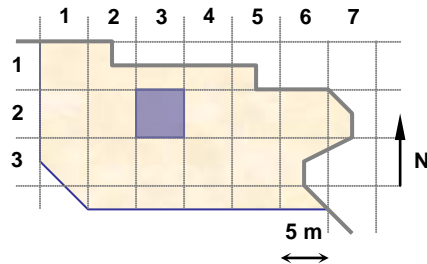
PUNTO	X	Y	Z	PUNTO	X	Y	Z
211	104.834	86.311	99.207				
212	107.363	86.443	99.341				
213	104.716	85.2	99.151				
214	106.154	85.293	99.114				
215	107.161	85.196	99.12				
216	105.09	84.281	99.214				
217	107.169	84.189	99.106				

ENTERRAMIENTOS:

Nivel Inicial → 99,7



Nivel del Par



UNIDADES:

NOTAS:

**EQUIPO DE DOCUMENTACIÓN ARQUITECTÓNICA
(U.P.V. – E.H.U.)**

TRABAJO: Documentación de las excavaciones en la portada de la Catedral de Santa María . Vitoria – Gasteiz


PAR: N1-24-1

ALTURA: 3.5 m

BASE: 0.5 m

OBJETIVO: R50

FECHA: 5/07/2000

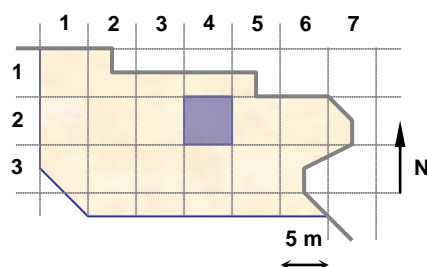
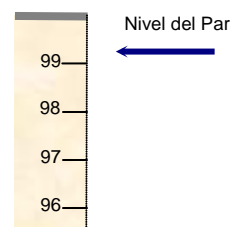


PUNTOS DE APOYO

PUNTO	X	Y	Z	PUNTO	X	Y	Z
241	108.405	86.617	99.296				
242	110.343	86.529	99.279				
243	108.111	85.279	99.164				
244	109.455	85.211	99.221				
245	110.253	85.299	99.208				
246	108.022	84.192	99.136				
247	110.28	84.263	99.194				

ENTERRAMIENTOS:

Nivel Inicial → 99,7



UNIDADES:

NOTAS:

**EQUIPO DE DOCUMENTACIÓN ARQUITECTÓNICA
(U.P.V. – E.H.U.)**

TRABAJO: Documentación de las excavaciones en la portada de la Catedral de Santa María . Vitoria – Gasteiz

PAR: N1-24-2

ALTURA: 3.5 m

BASE: 0.5 m

OBJETIVO: R50

FECHA: 5/07/2000

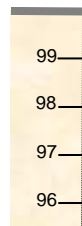


PUNTOS DE APOYO

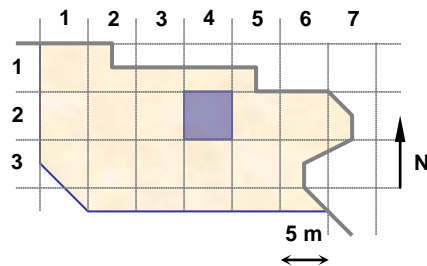
PUNTO	X	Y	Z	PUNTO	X	Y	Z
251	113.626	83.261	99.147				
252	113.631	81.557	99.12				
253	112.676	83.459	99.2				
254	112.642	82.524	99.023				
255	112.791	81.814	98.945				
256	111.554	83.574	99.209				
257	111.578	81.513	98.947				

ENTERRAMIENTOS:

Nivel Inicial → 99,7



Nivel del Par



UNIDADES:

NOTAS:

**EQUIPO DE DOCUMENTACIÓN ARQUITECTÓNICA
(U.P.V. – E.H.U.)**

TRABAJO: Documentación de las excavaciones en la portada de la Catedral de Santa María . Vitoria – Gasteiz

PAR: N1-24-3

ALTURA: 3.5 m

BASE: 0.5 m

OBJETIVO: R50

FECHA: 5/07/2000



PUNTOS DE APOYO

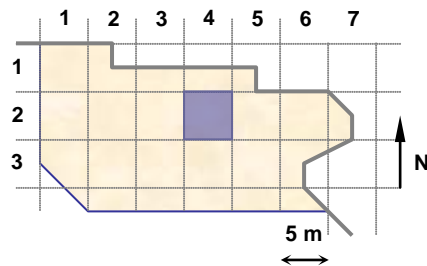
PUNTO	X	Y	Z	PUNTO	X	Y	Z
261	110.646	83.485	99.206				
262	110.376	81.335	99.088				
263	109.343	83.564	99.19				
264	109.332	82.619	99.217				
265	109.098	82.11	98.894				
266	108.815	83.682	99.196				
267	108.336	81.351	99.155				

ENTERRAMIENTOS:

Nivel Inicial → 99,7



Nivel del Par



UNIDADES:

NOTAS:

**EQUIPO DE DOCUMENTACIÓN ARQUITECTÓNICA
(U.P.V. - E.H.U.)**

TRABAJO: Documentación de las excavaciones en la portada de la Catedral de Santa María . Vitoria - Gasteiz

PAR: N1-23-3

ALTURA: 3.5 m

BASE: 0.5 m

OBJETIVO: R50

FECHA: 5/07/2000



PUNTOS DE APOYO

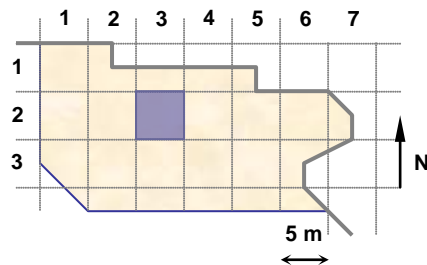
PUNTO	X	Y	Z	PUNTO	X	Y	Z
271	107.749	83.732	99.14				
272	107.67	81.614	99.164				
273	106.729	83.862	99.049				
274	106.542	82.815	99.195				
275	106.599	81.613	99.223				
276	105.626	83.749	99.134				
277	105.65	81.608	99.274				

ENTERRAMIENTOS:

Nivel Inicial → 99,7



Nivel del Par



UNIDADES:

NOTAS:

**EQUIPO DE DOCUMENTACIÓN ARQUITECTÓNICA
(U.P.V. - E.H.U.)**

TRABAJO: Documentación de las excavaciones en la portada de la Catedral de Santa María . Vitoria – Gasteiz

PAR: N1-23-4

ALTURA: 3.5 m

BASE: 0.5 m

OBJETIVO: R50

FECHA: 5/07/2000

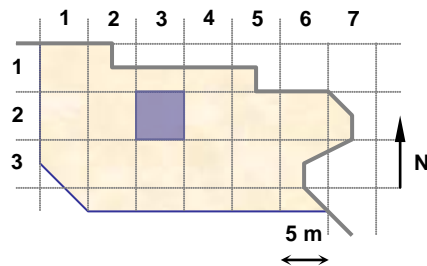
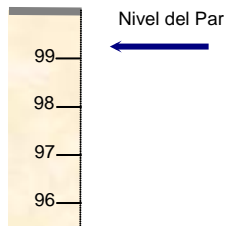


PUNTOS DE APOYO

PUNTO	X	Y	Z	PUNTO	X	Y	Z
281	104.884	83.669	99.175				
282	104.964	81.737	99.242				
283	103.818	83.902	99.07				
284	103.727	83.088	99.182				
285	103.978	81.799	99.254				
286	102.634	83.564	99.211				
287	102.583	81.685	99.188				

ENTERRAMIENTOS:

Nivel Inicial → 99,7



UNIDADES:

NOTAS:

**EQUIPO DE DOCUMENTACIÓN ARQUITECTÓNICA
(U.P.V. - E.H.U.)**

TRABAJO: Documentación de las excavaciones en la portada de la Catedral de Santa María . Vitoria – Gasteiz

PAR: N1-22-1

ALTURA: 3.5 m

BASE: 0.5 m

OBJETIVO: R50

FECHA: 5/07/2000



PUNTOS DE APOYO

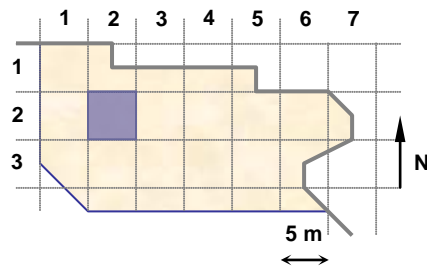
PUNTO	X	Y	Z	PUNTO	X	Y	Z
291	102.123	83.632	99.277				
292	102.069	81.562	99.217				
293	100.975	83.754	99.305				
294	101.241	82.765	99.252				
295	101.099	81.661	99.171				
296	100.126	83.74	99.309				
297	99.94	81.766	99.152				

ENTERRAMIENTOS:

Nivel Inicial → 99,7



Nivel del Par



UNIDADES:

NOTAS:

**EQUIPO DE DOCUMENTACIÓN ARQUITECTÓNICA
(U.P.V. - E.H.U.)**

TRABAJO: Documentación de las excavaciones en la portada de la Catedral de Santa María . Vitoria – Gasteiz

PAR: N1-21-1

ALTURA: 3.5 m

BASE: 0.5 m

OBJETIVO: R50

FECHA: 5/07/2000



PUNTOS DE APOYO

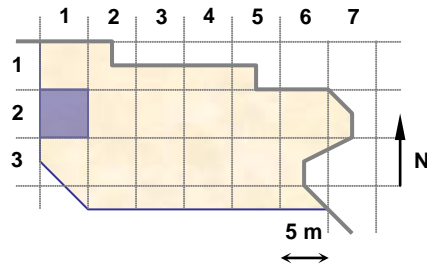
PUNTO	X	Y	Z	PUNTO	X	Y	Z
301	99.297	83.665	99.311				
302	99.192	81.959	99.206				
303	98.103	84.062	99.351				
304	98.075	83.147	99.264				
305	98.064	82.056	99.305				
306	97.349	83.983	99.329				
307	97.063	81.824	99.336				

ENTERRAMIENTOS:

Nivel Inicial → 99,7



Nivel del Par



UNIDADES:

NOTAS:

**EQUIPO DE DOCUMENTACIÓN ARQUITECTÓNICA
(U.P.V. - E.H.U.)**

TRABAJO: Documentación de las excavaciones en la portada de la Catedral de Santa María . Vitoria - Gasteiz

PAR: N1-26-2

ALTURA: 3.5 m

BASE: 0.5 m

OBJETIVO: R50

FECHA: 6/07/2000

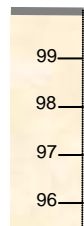


PUNTOS DE APOYO

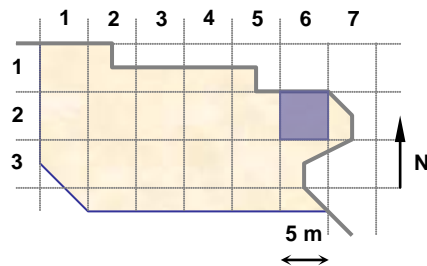
PUNTO	X	Y	Z	PUNTO	X	Y	Z
311	121.956	80.868	99.082				
312	121.781	79.069	99.107				
313	120.875	80.812	99.124				
314	120.993	79.69	99.178				
315	120.96	78.843	99.175				
316	119.769	81.121	98.83				
317	119.668	79.245	99.104				

ENTERRAMIENTOS:

Nivel Inicial → 99,7



Nivel del Par



UNIDADES:

NOTAS:

**EQUIPO DE DOCUMENTACIÓN ARQUITECTÓNICA
(U.P.V. - E.H.U.)**

TRABAJO: Documentación de las excavaciones en la portada de la Catedral de Santa María . Vitoria – Gasteiz

PAR: N1-25-2

ALTURA: 3.5 m

BASE: 0.5 m

OBJETIVO: R50

FECHA: 6/07/2000




PUNTOS DE APOYO

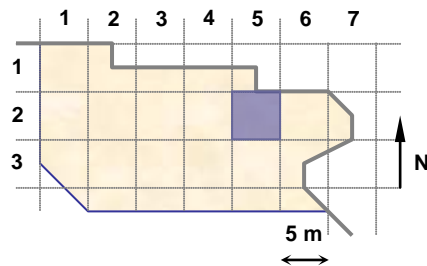
PUNTO	X	Y	Z	PUNTO	X	Y	Z
321	119.309	81.102	99.193				
322	118.78	78.523	99.131				
323	117.845	80.753	98.91				
324	117.847	79.951	99.232				
325	117.77	78.858	99.105				
326	116.489	80.826	99.165				
327	116.757	78.893	99.113				
328	116.427	79.831	98.441				

ENTERRAMIENTOS:

Nivel Inicial → 99,7



Nivel del Par



UNIDADES:

NOTAS:

**EQUIPO DE DOCUMENTACIÓN ARQUITECTÓNICA
(U.P.V. - E.H.U.)**

TRABAJO: Documentación de las excavaciones en la portada de la Catedral de Santa María . Vitoria - Gasteiz

PAR: N1-25-3

ALTURA: 3.5 m

BASE: 0.5 m

OBJETIVO: R50

FECHA: 6/07/2000

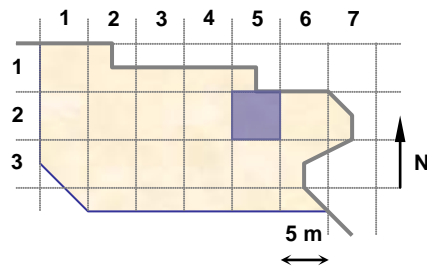
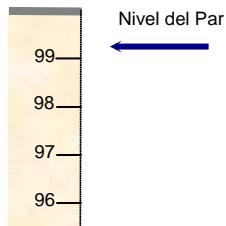


PUNTOS DE APOYO

PUNTO	X	Y	Z	PUNTO	X	Y	Z
331	115.701	80.814	99.115				
332	115.868	79.255	99.086				
333	114.799	80.506	99.128				
335	114.829	78.638	99.102				
336	113.554	81.021	99.06				
337	113.689	78.581	99.018				
338	114.738	79.924	98.448				
339	115.978	79.819	98.418				

ENTERRAMIENTOS:

Nivel Inicial → 99,7



UNIDADES:

NOTAS:

**EQUIPO DE DOCUMENTACIÓN ARQUITECTÓNICA
(U.P.V. – E.H.U.)**

TRABAJO: Documentación de las excavaciones en la portada de la Catedral de Santa María . Vitoria – Gasteiz


PAR: N1-24-5

ALTURA: 3.5 m

BASE: 0.5 m

OBJETIVO: R50

FECHA: 6/07/2000

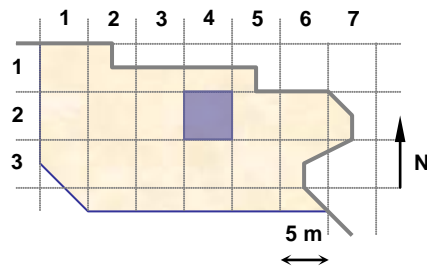
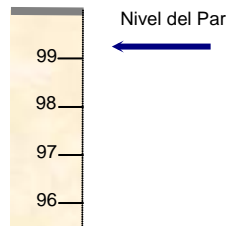


PUNTOS DE APOYO

PUNTO	X	Y	Z	PUNTO	X	Y	Z
341	113.072	80.78	99.042				
342	112.938	78.729	98.719				
343	111.701	80.69	98.757				
344	111.952	79.964	98.391				
345	111.881	78.846	99.109				
346	110.786	80.714	99.053				
347	110.533	78.651	99.086				
348	110.772	80.015	98.407				
349	112.93	79.923	98.382				
344	111.952	79.964	98.391				

ENTERRAMIENTOS:

Nivel Inicial → 99,7



UNIDADES:

NOTAS:

**EQUIPO DE DOCUMENTACIÓN ARQUITECTÓNICA
(U.P.V. - E.H.U.)**

TRABAJO: Documentación de las excavaciones en la portada de la Catedral de Santa María . Vitoria - Gasteiz

PAR: N1-24-4

ALTURA: 3.5 m

BASE: 0.5 m

OBJETIVO: R50

FECHA: 7/07/2000



PUNTOS DE APOYO

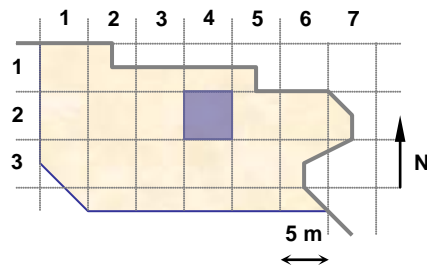
PUNTO	X	Y	Z	PUNTO	X	Y	Z
351	109.596	80.771	98.921				
352	109.493	78.421	99.098				
353	108.575	80.648	98.917				
354	108.349	80.061	98.372				
355	108.533	78.505	99.079				
356	107.545	80.78	98.973				
357	107.467	78.591	99.16				
358	107.593	80.099	98.408				
359	109.78	80.059	98.361				

ENTERRAMIENTOS:

Nivel Inicial → 99,7



Nivel del Par



UNIDADES:

NOTAS:

**EQUIPO DE DOCUMENTACIÓN ARQUITECTÓNICA
(U.P.V. – E.H.U.)**

TRABAJO: Documentación de las excavaciones en la portada de la Catedral de Santa María . Vitoria – Gasteiz


PAR: N1-23-5

ALTURA: 3.5 m

BASE: 0.5 m

OBJETIVO: R50

FECHA: 6/07/2000

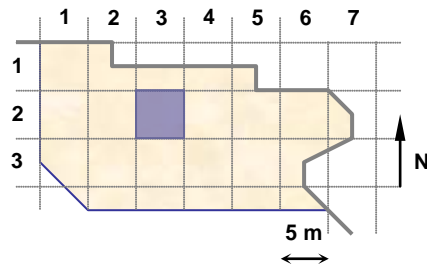
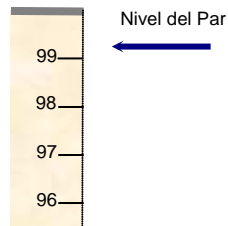


PUNTOS DE APOYO

PUNTO	X	Y	Z	PUNTO	X	Y	Z
361	106.932	80.852	99.002				
362	106.964	78.495	99.189				
363	105.89	80.769	98.985				
364	106.014	80.167	98.395				
365	105.871	78.615	99.225				
366	104.815	81.064	99.204				
367	104.773	78.726	99.164				
368	105.071	80.197	98.425				
369	106.883	80.138	98.365				

ENTERRAMIENTOS:

Nivel Inicial → 99,7



UNIDADES:

NOTAS:

**EQUIPO DE DOCUMENTACIÓN ARQUITECTÓNICA
(U.P.V. – E.H.U.)**

TRABAJO: Documentación de las excavaciones en la portada de la Catedral de Santa María . Vitoria – Gasteiz


PAR: N1-22-2

ALTURA: 3.5 m

BASE: 0.5 m

OBJETIVO: R50

FECHA: 6/07/2000

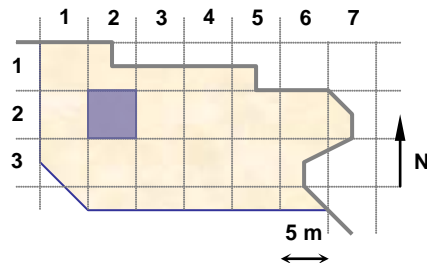
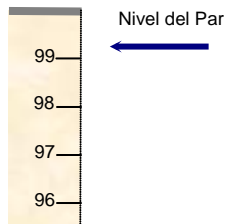


PUNTOS DE APOYO

PUNTO	X	Y	Z	PUNTO	X	Y	Z
371	104.506	80.803	98.991				
372	104.506	78.873	99.061				
373	103.148	80.972	98.971				
374	103.171	80.315	98.388				
375	102.673	79.068	99.143				
376	101.799	80.883	99.158				
377	101.570	79.052	99.237				
378	101.831	80.370	98.103				
379	104.333	80.273	98.456				
380	101.728	79.899	99.191				

ENTERRAMIENTOS:

Nivel Inicial → 99,7



UNIDADES:

NOTAS:

**EQUIPO DE DOCUMENTACIÓN ARQUITECTÓNICA
(U.P.V. – E.H.U.)**

TRABAJO: Documentación de las excavaciones en la portada de la Catedral de Santa María . Vitoria – Gasteiz


PAR: N1-22-3

ALTURA: 3.5 m

BASE: 0.5 m

OBJETIVO: R50

FECHA: 6/07/2000



PUNTOS DE APOYO

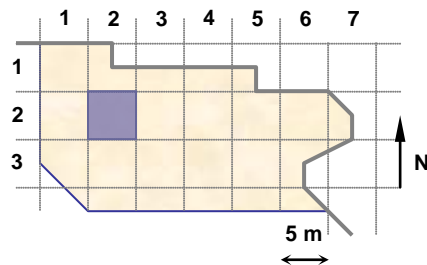
PUNTO	X	Y	Z	PUNTO	X	Y	Z
391	100.882	80.969	99.14				
392	101.234	78.905	99.269				
393	99.755	80.982	99.197				
394	99.154	79.673	99.301				
395	99.92	80.666	98.02				
396	98.676	81.177	98.821				
397	98.494	79.023	99.365				
398	98.473	80.415	98.185				
399	100.935	80.405	97.935				
400	100.731	79.416	98.887				

ENTERRAMIENTOS:

Nivel Inicial → 99,7



Nivel del Par



UNIDADES:

NOTAS:

**EQUIPO DE DOCUMENTACIÓN ARQUITECTÓNICA
(U.P.V. – E.H.U.)**

TRABAJO: Documentación de las excavaciones en la portada de la Catedral de Santa María . Vitoria – Gasteiz


PAR: N1-21-2

ALTURA: 3.5 m

BASE: 0.5 m

OBJETIVO: R50

FECHA: 7/07/2000



PUNTOS DE APOYO

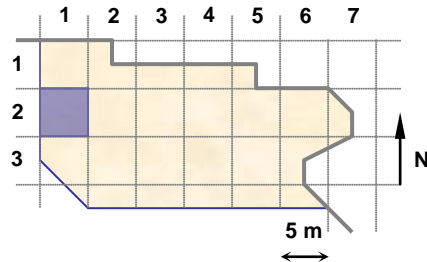
PUNTO	X	Y	Z	PUNTO	X	Y	Z
401	98.015	81.074	99.249	413	95.709	79.697	98.952
402	98.508	80.475	98.169	414	95.640	78.852	98.761
403	97.574	79.938	99.446	415	95.613	78.311	98.995
404	98.206	78.389	98.800				
405	98.037	77.952	99.342				
406	96.901	80.929	99.175				
407	97.154	80.590	98.149				
408	96.515	79.714	99.425				
409	96.908	78.533	98.765				
410	96.772	78.204	99.229				
411	96.073	81.100	98.935				
412	95.960	80.672	98.174				

ENTERRAMIENTOS:

Nivel Inicial → 99,7



Nivel del Par



UNIDADES:

NOTAS:

**EQUIPO DE DOCUMENTACIÓN ARQUITECTÓNICA
(U.P.V. – E.H.U.)**

TRABAJO: Documentación de las excavaciones en la portada de la Catedral de Santa María . Vitoria – Gasteiz

PAR: N1-31-3

ALTURA: 3.5 m

BASE: 0.5 m

OBJETIVO: R50

FECHA: 7/07/2000

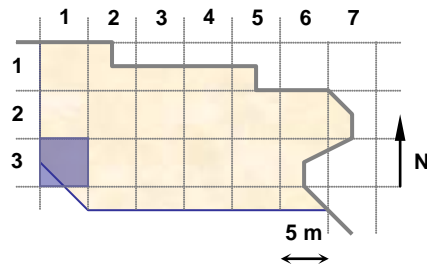
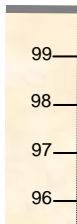


PUNTOS DE APOYO

PUNTO	X	Y	Z	PUNTO	X	Y	Z
401	98.015	81.074	99.249				
402	98.508	80.475	98.169				
403	97.574	79.938	99.446				
406	96.901	80.929	99.175				
407	97.154	80.590	98.149				
408	96.515	79.714	99.425				
411	96.073	81.100	98.935				
412	95.960	80.672	98.174				
413	95.709	79.697	98.952				

ENTERRAMIENTOS:

Nivel Inicial → 99,7
Nivel del Par ←



UNIDADES:

NOTAS:

**EQUIPO DE DOCUMENTACIÓN ARQUITECTÓNICA
(U.P.V. – E.H.U.)**

TRABAJO: Documentación de las excavaciones en la portada de la Catedral de Santa María . Vitoria – Gasteiz


PAR: N1-21-3

ALTURA: 3.5 m

BASE: 0.5 m

OBJETIVO: R50

FECHA: 7/07/2000

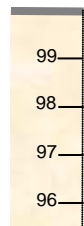


PUNTOS DE APOYO

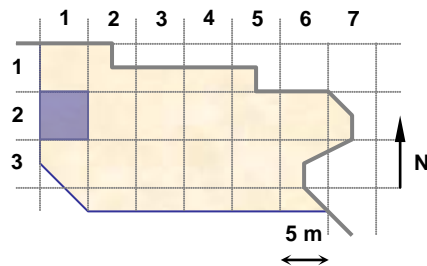
PUNTO	X	Y	Z	PUNTO	X	Y	Z
421	95.207	81.163	99.362				
422	93.779	81.077	97.832				
423	92.432	81.176	97.820				
424	94.872	79.946	99.353				
425	93.655	80.071	97.968				
426	92.329	79.995	97.827				
427	94.240	78.998	98.688				
428	92.711	79.334	98.748				
429	94.589	78.588	99.338				
430	92.211	78.825	99.176				

ENTERRAMIENTOS:

Nivel Inicial → 99,7



Nivel del Par



UNIDADES:

NOTAS:

**EQUIPO DE DOCUMENTACIÓN ARQUITECTÓNICA
(U.P.V. – E.H.U.)**

TRABAJO: Documentación de las excavaciones en la portada de la Catedral de Santa María . Vitoria – Gasteiz


PAR: N1-21-4

ALTURA: 3.5 m

BASE: 0.5 m

OBJETIVO: R50

FECHA: 7/07/2000



PUNTOS DE APOYO

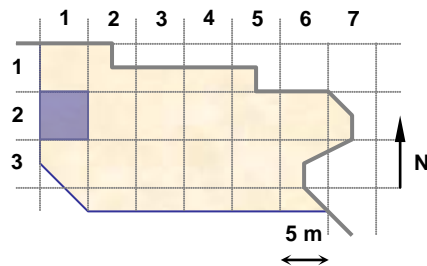
PUNTO	X	Y	Z	PUNTO	X	Y	Z
431	93.415	84.425	99.400				
432	93.138	81.914	99.296				
433	93.362	82.513	98.902				
434	94.479	83.147	99.080				
435	94.215	81.958	99.341				
436	94.895	82.558	98.916				
437	95.394	81.980	99.359				
438	95.578	84.222	99.353				

ENTERRAMIENTOS:

Nivel Inicial → 99,7



Nivel del Par



UNIDADES:

NOTAS:

**EQUIPO DE DOCUMENTACIÓN ARQUITECTÓNICA
(U.P.V. – E.H.U.)**

TRABAJO: Documentación de las excavaciones en la portada de la Catedral de Santa María . Vitoria – Gasteiz

PAR: N1-31-1

ALTURA: 3.5 m

BASE: 0.5 m

OBJETIVO: R50

FECHA: 7/07/2000

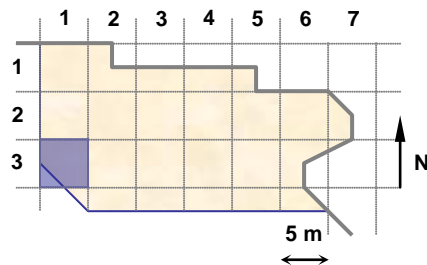
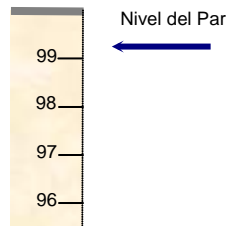


PUNTOS DE APOYO

PUNTO	X	Y	Z	PUNTO	X	Y	Z
441	92.401	76.380	99.275				
442	92.783	77.673	99.193				
443	93.034	78.432	99.203				
444	93.190	76.080	98.728				
445	93.683	77.407	98.718				
446	93.890	78.415	98.720				
447	94.470	75.872	99.345				
448	94.638	77.044	99.364				
449	94.680	78.313	99.372				
450	95.103	75.886	99.073				
451	95.360	76.819	99.072				
452	95.536	78.044	99.050				

ENTERRAMIENTOS:

Nivel Inicial → 99,7



UNIDADES:

NOTAS:

**EQUIPO DE DOCUMENTACIÓN ARQUITECTÓNICA
(U.P.V. – E.H.U.)**

TRABAJO: Documentación de las excavaciones en la portada de la Catedral de Santa María . Vitoria – Gasteiz

PAR: N1-31-2

ALTURA: 3.5 m

BASE: 0.5 m

OBJETIVO: R50

FECHA: 11/07/2000

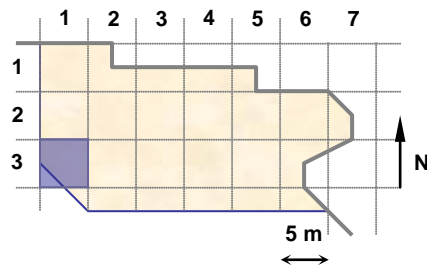
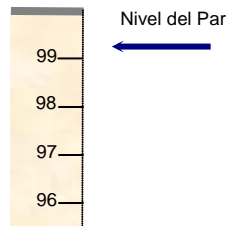


PUNTOS DE APOYO

PUNTO	X	Y	Z	PUNTO	X	Y	Z
461	97.793	75.834	99.345				
462	96.36	75.993	99.32				
463	97.976	76.58	99.327				
464	96.877	76.685	99.318				
465	95.899	76.877	99.394				
466	97.991	77.78	99.323				
467	96.512	78.15	99.26				

ENTERRAMIENTOS:

Nivel Inicial → 99,7



UNIDADES:

NOTAS:

**EQUIPO DE DOCUMENTACIÓN ARQUITECTÓNICA
(U.P.V. – E.H.U.)**

TRABAJO: Documentación de las excavaciones en la portada de la Catedral de Santa María . Vitoria – Gasteiz


PAR: N1-32-1

ALTURA: 3.5 m

BASE: 0.5 m

OBJETIVO: R50

FECHA: 11/07/2000

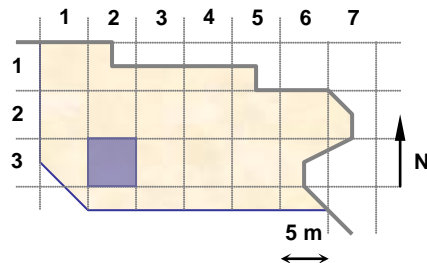
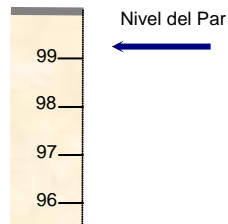


PUNTOS DE APOYO

PUNTO	X	Y	Z	PUNTO	X	Y	Z
471	101.149	78.541	99.312				
472	100.518	77.084	99.323				
473	100.581	76.28	99.204				
474	100.123	78.596	99.311				
475	100.251	75.553	99.326				
476	99.77	78.302	98.763				
477	99.653	77.068	99.351				
478	99.53	76.238	99.314				
479	99.236	78.645	99.217				
480	98.684	75.589	99.254				
481	98.506	77.807	99.324				
482	98.306	76.274	99.316				

ENTERRAMIENTOS:

Nivel Inicial → 99,7



UNIDADES:

NOTAS:

**EQUIPO DE DOCUMENTACIÓN ARQUITECTÓNICA
(U.P.V. - E.H.U.)**

TRABAJO: Documentación de las excavaciones en la portada de la Catedral de Santa María . Vitoria - Gasteiz

PAR: N1-32-2

ALTURA: 3.5 m

BASE: 0.5 m

OBJETIVO: R50

FECHA: 11/07/2000

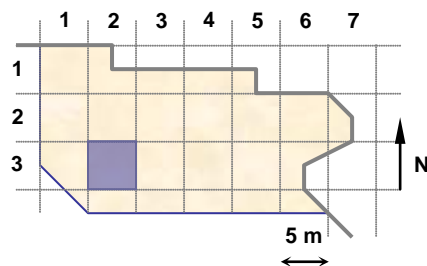
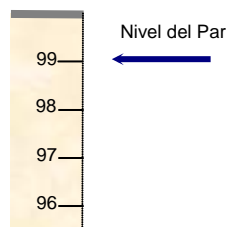


PUNTOS DE APOYO

PUNTO	X	Y	Z	PUNTO	X	Y	Z
471	101.149	78.541	99.312				
472	100.518	77.084	99.323				
473	100.581	76.28	99.204				
474	100.123	78.596	99.311				
475	100.251	75.553	99.326				
476	99.77	78.302	98.763				
477	99.653	77.068	99.351				
478	99.53	76.238	99.314				
479	99.236	78.645	99.217				
480	98.684	75.589	99.254				
481	98.506	77.807	99.324				
482	98.306	76.274	99.316				

ENTERRAMIENTOS:

Nivel Inicial → 99,7



UNIDADES:

NOTAS:

**EQUIPO DE DOCUMENTACIÓN ARQUITECTÓNICA
(U.P.V. - E.H.U.)**

TRABAJO: Documentación de las excavaciones en la portada de la Catedral de Santa María . Vitoria - Gasteiz


PAR: N1-32-3

ALTURA: 3.5 m

BASE: 0.5 m

OBJETIVO: R50

FECHA: 11/07/2000

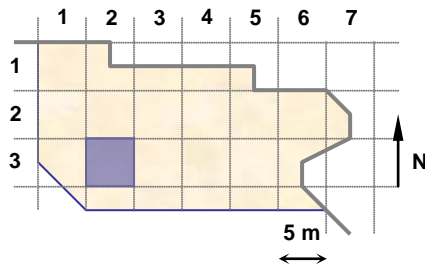
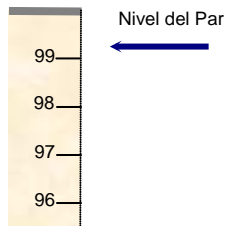


PUNTOS DE APOYO

PUNTO	X	Y	Z	PUNTO	X	Y	Z
490	103.262	77.875	98.697				
491	103.229	77.409	99.244				
492	103.093	76.448	99.279				
493	103.133	75.516	99.302				
496	102.278	77.619	99.237				
497	101.985	76.614	99.243				
498	101.913	75.526	98.778				
501	100.72	77.68	99.302				
502	100.763	76.705	99.318				
503	100.775	75.689	99.282				

ENTERRAMIENTOS:

Nivel Inicial → 99,7



UNIDADES:

NOTAS:

**EQUIPO DE DOCUMENTACIÓN ARQUITECTÓNICA
(U.P.V. - E.H.U.)**

TRABAJO: Documentación de las excavaciones en la portada de la Catedral de Santa María . Vitoria - Gasteiz

PAR: N1-32-4

ALTURA: 3.5 m

BASE: 0.5 m

OBJETIVO: R50

FECHA: 11/07/2000

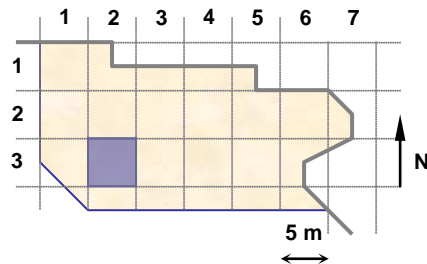
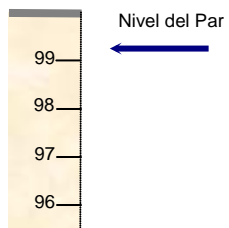


PUNTOS DE APOYO

PUNTO	X	Y	Z	PUNTO	X	Y	Z
490	103.262	77.875	98.697				
491	103.229	77.409	99.244				
492	103.093	76.448	99.279				
494	103.124	78.235	99.204				
495	101.704	77.952	98.732				
496	102.278	77.619	99.237				
497	101.985	76.614	99.243				
499	101.251	78.469	99.277				
501	100.72	77.68	99.302				
502	100.763	76.705	99.318				

ENTERRAMIENTOS:

Nivel Inicial → 99,7



UNIDADES:

NOTAS:

**EQUIPO DE DOCUMENTACIÓN ARQUITECTÓNICA
(U.P.V. - E.H.U.)**

TRABAJO: Documentación de las excavaciones en la portada de la Catedral de Santa María . Vitoria - Gasteiz

PAR: N1-33-1

ALTURA: 3.5 m

BASE: 0.5 m

OBJETIVO: R50

FECHA: 11/07/2000

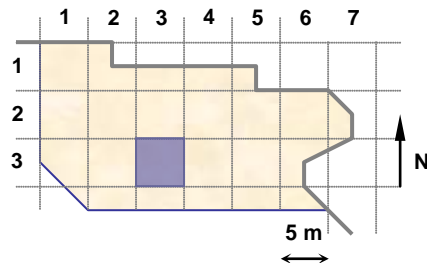
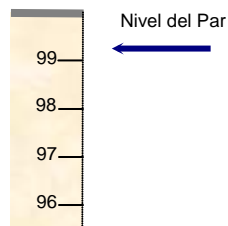


PUNTOS DE APOYO

PUNTO	X	Y	Z	PUNTO	X	Y	Z
510	106.296	77.98	99.179	523	103.783	75.593	99.298
512	106.348	76.663	99.209				
513	106.44	75.671	99.235				
514	104.773	78.058	98.87				
515	105.273	77.702	98.611				
516	105.351	76.829	98.816				
517	106.072	75.544	98.771				
518	104.14	78.227	99.166				
519	104.227	77.654	98.663				
520	105.085	76.328	99.217				
521	105.644	75.312	99.25				
522	103.694	76.84	99.286				

ENTERRAMIENTOS:

Nivel Inicial → 99,7



UNIDADES:

NOTAS:

**EQUIPO DE DOCUMENTACIÓN ARQUITECTÓNICA
(U.P.V. - E.H.U.)**

TRABAJO: Documentación de las excavaciones en la portada de la Catedral de Santa María . Vitoria - Gasteiz


PAR: N1-33-2

ALTURA: 3.5 m

BASE: 0.5 m

OBJETIVO: R50

FECHA: 11/07/2000

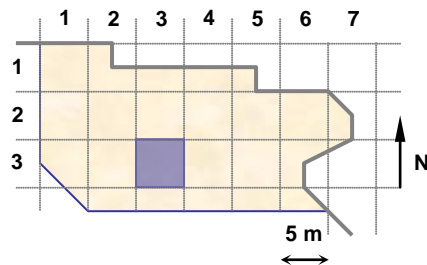
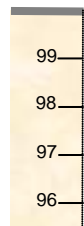


PUNTOS DE APOYO

PUNTO	X	Y	Z	PUNTO	X	Y	Z
510	106.296	77.98	99.179				
511	105.972	77.521	98.635				
512	106.348	76.663	99.209				
514	104.773	78.058	98.87				
515	105.273	77.702	98.611				
516	105.351	76.829	98.816				
518	104.14	78.227	99.166				
519	104.227	77.654	98.663				
520	105.085	76.328	99.217				
522	103.694	76.84	99.286				

ENTERRAMIENTOS:

Nivel Inicial → 99,7



UNIDADES:

NOTAS:

**EQUIPO DE DOCUMENTACIÓN ARQUITECTÓNICA
(U.P.V. - E.H.U.)**

TRABAJO: Documentación de las excavaciones en la portada de la Catedral de Santa María . Vitoria - Gasteiz

PAR: N1-33-3

ALTURA: 3.5 m

BASE: 0.5 m

OBJETIVO: R50

FECHA: 11/07/2000

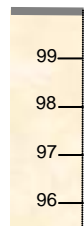


PUNTOS DE APOYO

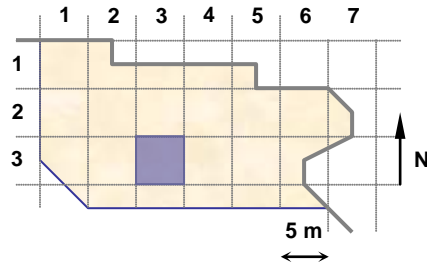
PUNTO	X	Y	Z	PUNTO	X	Y	Z
531	108.835	78.283	99.091				
532	109.013	77.249	98.608				
533	108.944	76.695	99.077				
534	108.632	75.69	99.129				
535	107.779	77.97	99.142				
536	107.762	77.332	98.696				
537	107.828	76.745	99.145				
538	107.737	75.832	99.166				
539	106.604	78.063	99.162				
540	106.963	77.412	98.644				
541	106.477	76.7	99.198				
542	106.638	75.618	99.221				

ENTERRAMIENTOS:

Nivel Inicial → 99,7



Nivel del Par



UNIDADES:

NOTAS:

**EQUIPO DE DOCUMENTACIÓN ARQUITECTÓNICA
(U.P.V. - E.H.U.)**

TRABAJO: Documentación de las excavaciones en la portada de la Catedral de Santa María . Vitoria - Gasteiz

PAR: N1-33-4

ALTURA: 3.5 m

BASE: 0.5 m

OBJETIVO: R50

FECHA: 11/07/2000

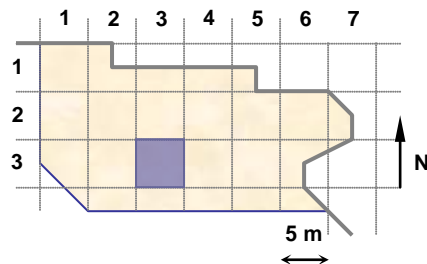
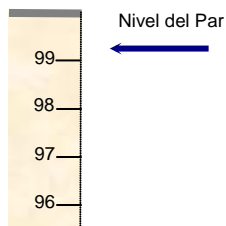


PUNTOS DE APOYO

PUNTO	X	Y	Z	PUNTO	X	Y	Z
531	108.835	78.283	99.091				
532	109.013	77.249	98.608				
533	108.944	76.695	99.077				
535	107.779	77.97	99.142				
536	107.762	77.332	98.696				
537	107.828	76.745	99.145				
539	106.604	78.063	99.162				
540	106.963	77.412	98.644				
541	106.477	76.7	99.198				

ENTERRAMIENTOS:

Nivel Inicial → 99,7



UNIDADES:

NOTAS:

**EQUIPO DE DOCUMENTACIÓN ARQUITECTÓNICA
(U.P.V. – E.H.U.)**

TRABAJO: Documentación de las excavaciones en la portada de la Catedral de Santa María . Vitoria – Gasteiz


PAR: N1-34-1

ALTURA: 3.5 m

BASE: 0.5 m

OBJETIVO: R50

FECHA: 11/07/2000

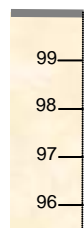


PUNTOS DE APOYO

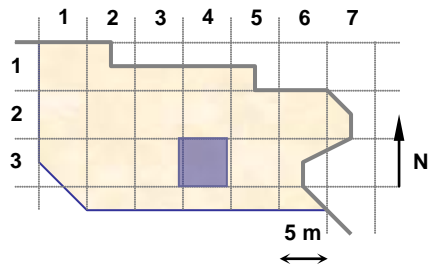
PUNTO	X	Y	Z	PUNTO	X	Y	Z
551	111.594	77.9	99.073				
552	111.505	76.877	98.531				
553	111.596	76.474	99.106				
554	111.42	75.597	99.099				
555	110.507	78.052	99.079				
556	110.773	77.018	98.565				
557	110.578	76.512	99.078				
558	110.348	75.562	99.093				
559	109.39	78.17	99.113				
560	109.425	77.17	98.644				
561	109.258	76.676	99.082				
562	109.194	75.679	99.133				

ENTERRAMIENTOS:

Nivel Inicial → 99,7



Nivel del Par



UNIDADES:

NOTAS:

**EQUIPO DE DOCUMENTACIÓN ARQUITECTÓNICA
(U.P.V. - E.H.U.)**

TRABAJO: Documentación de las excavaciones en la portada de la Catedral de Santa María . Vitoria – Gasteiz

PAR: N1-34-2

ALTURA: 3.5 m

BASE: 0.5 m

OBJETIVO: R50

FECHA: 11/07/2000

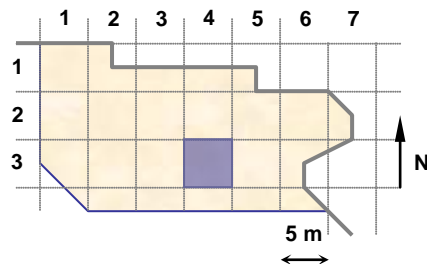
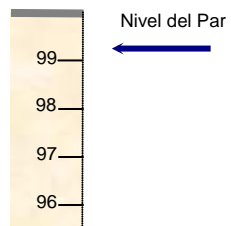


PUNTOS DE APOYO

PUNTO	X	Y	Z	PUNTO	X	Y	Z
551	111.594	77.9	99.073				
552	111.505	76.877	98.531				
553	111.596	76.474	99.106				
555	110.507	78.052	99.079				
556	110.773	77.018	98.565				
557	110.578	76.512	99.078				
559	109.39	78.17	99.113				
560	109.425	77.17	98.644				
561	109.258	76.676	99.082				

ENTERRAMIENTOS:

Nivel Inicial → 99,7



UNIDADES:

NOTAS:

**EQUIPO DE DOCUMENTACIÓN ARQUITECTÓNICA
(U.P.V. – E.H.U.)**

TRABAJO: Documentación de las excavaciones en la portada de la Catedral de Santa María . Vitoria – Gasteiz

PAR: N1-35-1

ALTURA: 3.5 m

BASE: 0.5 m

OBJETIVO: R50

FECHA: 11/07/2000

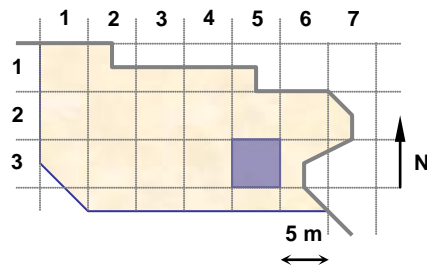
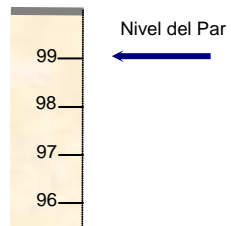


PUNTOS DE APOYO

PUNTO	X	Y	Z	PUNTO	X	Y	Z
571	114.196	77.329	99.007				
572	114.12	76.613	98.504				
573	114.407	76.294	98.971				
574	114.085	75.235	98.989				
575	111.687	77.918	99.079				
576	113.002	76.881	98.481				
577	111.75	76.4	99.094				
579	110.506	78.052	99.079				
580	111.932	76.824	98.516				
581	111.756	76.397	99.093				
582	111.815	75.426	99.069				

ENTERRAMIENTOS:

Nivel Inicial → 99,7



UNIDADES:

NOTAS:

**EQUIPO DE DOCUMENTACIÓN ARQUITECTÓNICA
(U.P.V. – E.H.U.)**

TRABAJO: Documentación de las excavaciones en la portada de la Catedral de Santa María . Vitoria – Gasteiz

PAR: N1-35-2

ALTURA: 3.5 m

BASE: 0.5 m

OBJETIVO: R50

FECHA: 11/07/2000

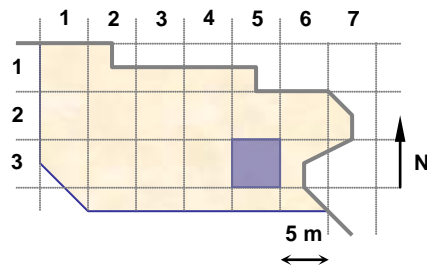
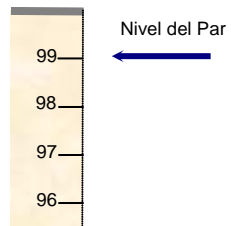


PUNTOS DE APOYO

PUNTO	X	Y	Z	PUNTO	X	Y	Z
571	114.196	77.329	99.007				
572	114.12	76.613	98.504				
573	114.407	76.294	98.971				
575	111.687	77.918	99.079				
576	113.002	76.881	98.481				
577	111.75	76.4	99.094				
579	110.506	78.052	99.079				
580	111.932	76.824	98.516				
581	111.756	76.397	99.093				

ENTERRAMIENTOS:

Nivel Inicial → 99,7



UNIDADES:

NOTAS:

**EQUIPO DE DOCUMENTACIÓN ARQUITECTÓNICA
(U.P.V. – E.H.U.)**

TRABAJO: Documentación de las excavaciones en la portada de la Catedral de Santa María . Vitoria – Gasteiz


PAR: N1-35-3

ALTURA: 3.5 m

BASE: 0.5 m

OBJETIVO: R50

FECHA: 11/07/2000

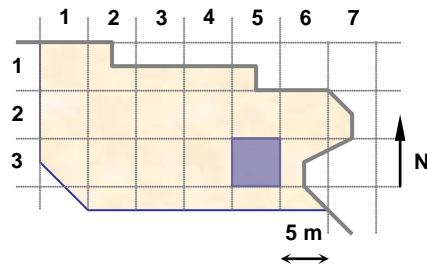
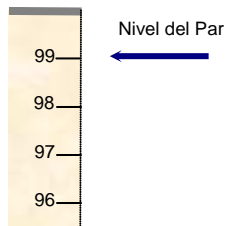


PUNTOS DE APOYO

PUNTO	X	Y	Z	PUNTO	X	Y	Z
591	116.737	77.067	99.065				
592	116.939	76.314	98.544				
593	116.994	76.106	98.945				
594	116.577	75.368	99.007				
595	115.982	77.317	99.108				
596	116.016	76.495	98.508				
597	116.1	76.117	98.981				
598	116.038	75.265	98.939				
599	114.914	77.484	99.071				
600	115.119	76.551	98.496				
601	115.075	76.151	98.968				
602	114.953	75.261	98.971				

ENTERRAMIENTOS:

Nivel Inicial → 99,7



UNIDADES:

NOTAS:

**EQUIPO DE DOCUMENTACIÓN ARQUITECTÓNICA
(U.P.V. – E.H.U.)**

TRABAJO: Documentación de las excavaciones en la portada de la Catedral de Santa María . Vitoria – Gasteiz


PAR: N1-36-1

ALTURA: 3.5 m

BASE: 0.5 m

OBJETIVO: R50

FECHA: 11/07/2000

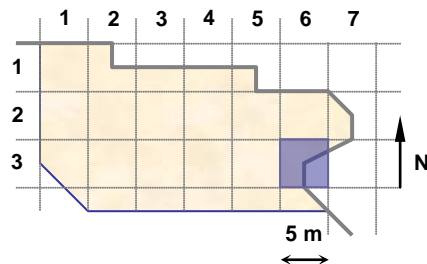
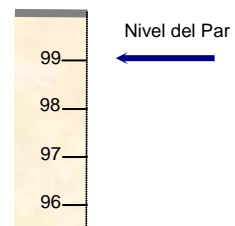


PUNTOS DE APOYO

PUNTO	X	Y	Z	PUNTO	X	Y	Z
611	119.498	77.396	99.049	623	117.532	78.028	99.072
612	119.745	76.148	98.648	624	119.761	77.829	99.03
613	119.77	75.892	99.014				
614	119.652	75.34	99.065				
615	118.422	77.513	99.102				
616	118.459	76.172	98.58				
617	118.53	75.424	98.951				
618	119.37	75.824	98.935				
619	117.542	77.52	99.06				
620	117.539	76.309	98.519				
621	116.988	76.108	98.948				
622	117.384	75.232	98.933				

ENTERRAMIENTOS:

Nivel Inicial → 99,7



UNIDADES:

NOTAS:

**EQUIPO DE DOCUMENTACIÓN ARQUITECTÓNICA
(U.P.V. – E.H.U.)**

TRABAJO: Documentación de las excavaciones en la portada de la Catedral de Santa María . Vitoria – Gasteiz

PAR: N1-36-2

ALTURA: 3.5 m

BASE: 0.5 m

OBJETIVO: R50

FECHA: 11/07/2000

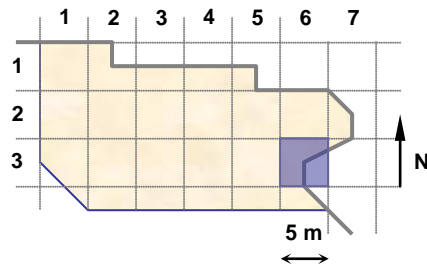
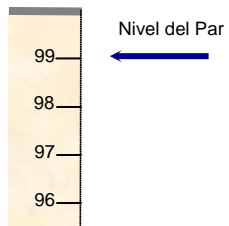


PUNTOS DE APOYO

PUNTO	X	Y	Z	PUNTO	X	Y	Z
611	119.498	77.396	99.049				
612	119.745	76.148	98.648				
614	119.652	75.34	99.065				
615	118.422	77.513	99.102				
616	118.459	76.172	98.58				
620	117.539	76.309	98.519				
621	116.988	76.108	98.948				
622	117.384	75.232	98.933				
623	117.532	78.028	99.072				
624	119.761	77.829	99.03				

ENTERRAMIENTOS:

Nivel Inicial → 99,7



UNIDADES:

NOTAS:

**EQUIPO DE DOCUMENTACIÓN ARQUITECTÓNICA
(U.P.V. - E.H.U.)**

TRABAJO: Documentación de las excavaciones en la portada de la Catedral de Santa María . Vitoria - Gasteiz

PAR: N2-14-1

ALTURA: 3.5 m

BASE: 0.5 m

OBJETIVO: R50

FECHA: 5/07/2000

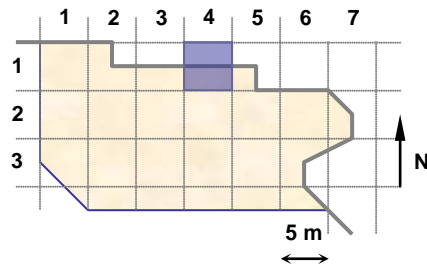
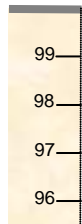


PUNTOS DE APOYO

PUNTO	X	Y	Z	PUNTO	X	Y	Z
231	113.455	87.321	99.59				
232	113.644	84.613	99.204				
233	112.578	87.207	99.587				
234	112.813	86.089	98.555				
236	111.142	87.339	99.68				
238	113.749	86.002	98.555				

ENTERRAMIENTOS:

Nivel Inicial → 99,7
Nivel del Par ←



UNIDADES:

NOTAS:

**EQUIPO DE DOCUMENTACIÓN ARQUITECTÓNICA
(U.P.V. - E.H.U.)**

TRABAJO: Documentación de las excavaciones en la portada de la Catedral de Santa María . Vitoria - Gasteiz

PAR: N2-14-2

ALTURA: 2.0 m

BASE: 0.3 m

OBJETIVO: R50

FECHA: 6/07/2000

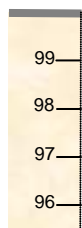


PUNTOS DE APOYO

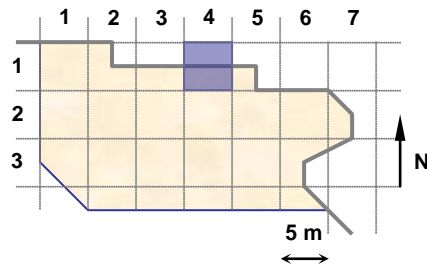
PUNTO	X	Y	Z	PUNTO	X	Y	Z
381	112.177	88.614	99.334				
382	112.999	88.663	99.365				
383	113.776	88.632	99.379				
384	112.95	87.969	99.31				
385	112.22	87.33	99.277				
386	112.838	87.291	99.297				
387	113.693	87.344	99.342				

ENTERRAMIENTOS:

Nivel Inicial → 99,7



Nivel del Par



UNIDADES:

NOTAS:

**EQUIPO DE DOCUMENTACIÓN ARQUITECTÓNICA
(U.P.V. - E.H.U.)**

TRABAJO: Documentación de las excavaciones en la portada de la Catedral de Santa María . Vitoria - Gasteiz

PAR: N2-14-3

ALTURA: 3.5 m

BASE: 0.5 m

OBJETIVO: R50

FECHA: 12/07/2000

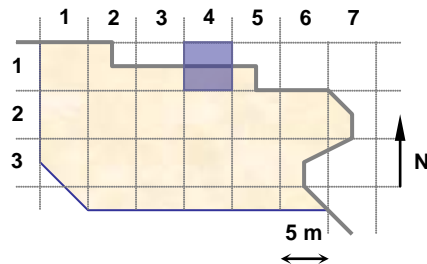
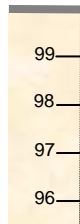


PUNTOS DE APOYO

PUNTO	X	Y	Z	PUNTO	X	Y	Z
631	109.715	88.636	99.906				
632	111.429	88.655	99.775				
633	110.43	88.083	99.813				
634	109.844	87.799	99.769				
635	111.338	87.794	99.655				
636	109.791	87.228	99.778				
637	111.319	87.257	99.669				

ENTERRAMIENTOS:

Nivel Inicial → 99,7
Nivel del Par ←



UNIDADES:

NOTAS:

**EQUIPO DE DOCUMENTACIÓN ARQUITECTÓNICA
(U.P.V. - E.H.U.)**

TRABAJO: Documentación de las excavaciones en la portada de la Catedral de Santa María . Vitoria - Gasteiz


PAR: N2-14-4

ALTURA: 3.5 m

BASE: 0.5 m

OBJETIVO: R50

FECHA: 12/07/2000

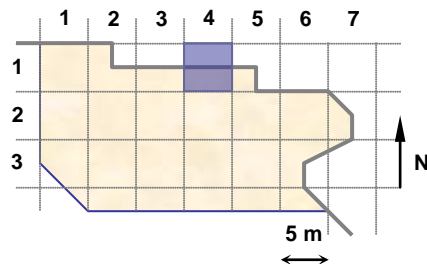
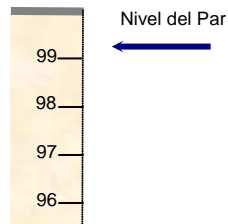


PUNTOS DE APOYO

PUNTO	X	Y	Z	PUNTO	X	Y	Z
641	109.645	86.707	99.194				
642	110.493	86.677	99.154				
643	111.612	86.688	99.164				
644	109.528	85.609	99.222				
645	110.396	85.822	99.241				
646	109.492	84.544	99.182				
647	110.388	84.489	99.203				
648	111.277	84.486	99.243				
649	110.165	86.547	98.898				
650	110.827	86.515	98.908				

ENTERRAMIENTOS:

Nivel Inicial → 99,7



UNIDADES:

NOTAS:

**EQUIPO DE DOCUMENTACIÓN ARQUITECTÓNICA
(U.P.V. - E.H.U.)**

TRABAJO: Documentación de las excavaciones en la portada de la Catedral de Santa María . Vitoria - Gasteiz


PAR: N2-14-5

ALTURA: 3.5 m

BASE: 0.5 m

OBJETIVO: R50

FECHA: 12/07/2000

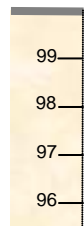


PUNTOS DE APOYO

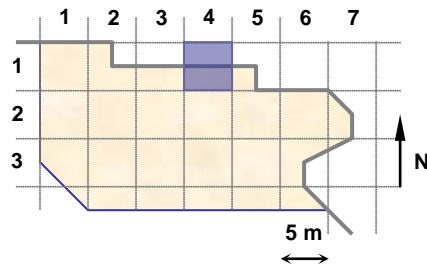
PUNTO	X	Y	Z	PUNTO	X	Y	Z
651	106.685	86.714	99.181				
652	107.938	86.714	99.218				
653	109.043	86.766	99.217				
654	107.454	85.718	99.146				
655	108.72	85.671	98.53				
656	107.001	84.609	99.048				
657	107.944	84.988	98.843				
658	108.567	84.636	98.491				
659	107.245	86.519	98.82				
660	108.282	86.571	98.842				

ENTERRAMIENTOS:

Nivel Inicial → 99,7



Nivel del Par ←



UNIDADES:

NOTAS:

**EQUIPO DE DOCUMENTACIÓN ARQUITECTÓNICA
(U.P.V. - E.H.U.)**

TRABAJO: Documentación de las excavaciones en la portada de la Catedral de Santa María . Vitoria - Gasteiz

PAR: N2-13-1

ALTURA: 3.5 m

BASE: 0.5 m

OBJETIVO: R50

FECHA: 12/07/2000

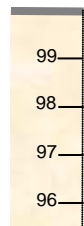


PUNTOS DE APOYO

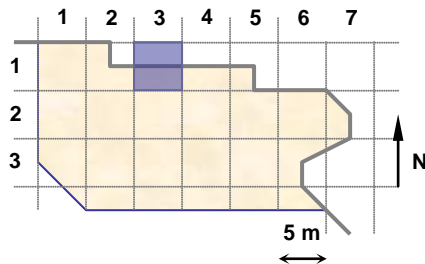
PUNTO	X	Y	Z	PUNTO	X	Y	Z
661	105.087	86.706	99.081				
662	106.427	86.84	99.16				
663	104.805	85.66	99.116				
664	106.873	85.723	99.152				
665	104.224	84.707	98.704				
666	105.07	84.433	99.237				
667	106.856	84.467	99.071				
668	104.896	86.527	98.753				
669	105.937	86.528	98.789				

ENTERRAMIENTOS:

Nivel Inicial → 99,7



Nivel del Par



UNIDADES:

NOTAS:

**EQUIPO DE DOCUMENTACIÓN ARQUITECTÓNICA
(U.P.V. - E.H.U.)**

TRABAJO: Documentación de las excavaciones en la portada de la Catedral de Santa María . Vitoria - Gasteiz


PAR: N2-13-2

ALTURA: 3.5 m

BASE: 0.5 m

OBJETIVO: R50

FECHA: 12/07/2000

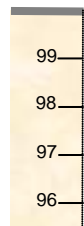


PUNTOS DE APOYO

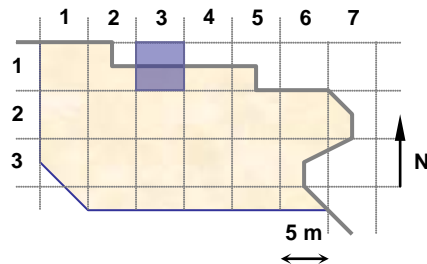
PUNTO	X	Y	Z	PUNTO	X	Y	Z
671	102.942	86.63	99.048				
672	104.592	86.698	99.074				
673	103.006	85.993	99.056				
674	103.226	85.402	98.696				
675	104.399	85.428	99.128				
676	102.497	84.77	98.664				
678	104.7	84.417	99.115				
679	103.226	86.448	98.712				
680	104.368	86.521	98.757				

ENTERRAMIENTOS:

Nivel Inicial → 99,7



Nivel del Par



UNIDADES: 17131,17159

NOTAS:

**EQUIPO DE DOCUMENTACIÓN ARQUITECTÓNICA
(U.P.V. – E.H.U.)**

TRABAJO: Documentación de las excavaciones en la portada de la Catedral de Santa María . Vitoria – Gasteiz


PAR: N2-12-1

ALTURA: 3.5 m

BASE: 0.5 m

OBJETIVO: R50

FECHA: 12/07/2000



PUNTOS DE APOYO

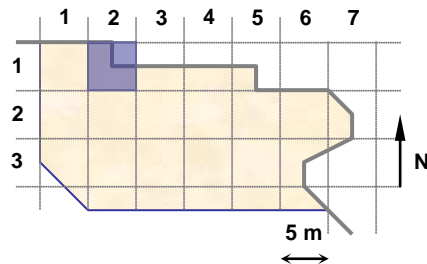
PUNTO	X	Y	Z	PUNTO	X	Y	Z
681	99.530	86.641	99.118				
682	101.304	86.445	99.091				
683	99.292	85.208	99.219				
684	100.605	85.287	99.157				
685	101.838	85.208	99.100				
686	99.534	84.100	99.250				
687	101.895	84.116	99.135				

ENTERRAMIENTOS:

Nivel Inicial → 99,7



Nivel del Par



UNIDADES:

NOTAS:

**EQUIPO DE DOCUMENTACIÓN ARQUITECTÓNICA
(U.P.V. - E.H.U.)**

TRABAJO: Documentación de las excavaciones en la portada de la Catedral de Santa María . Vitoria - Gasteiz


PAR: N2-11-1

ALTURA: 3.5 m

BASE: 0.5 m

OBJETIVO: R50

FECHA: 12/07/2000

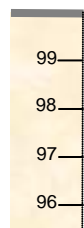


PUNTOS DE APOYO

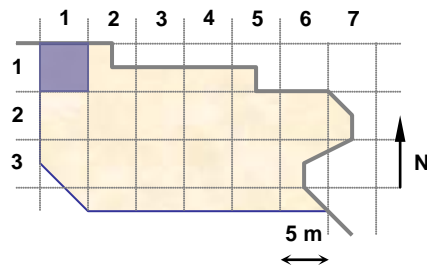
PUNTO	X	Y	Z	PUNTO	X	Y	Z
691	97.456	86.019	99.179				
692	98.713	86.323	99.102				
693	96.842	85.071	99.24				
694	97.891	85.129	99.235				
695	98.91	85.136	99.272				
696	97.204	84.219	99.265				
697	98.785	84.14	99.295				

ENTERRAMIENTOS:

Nivel Inicial → 99,7



Nivel del Par



UNIDADES:

NOTAS:

**EQUIPO DE DOCUMENTACIÓN ARQUITECTÓNICA
(U.P.V. – E.H.U.)**

TRABAJO: Documentación de las excavaciones en la portada de la Catedral de Santa María . Vitoria – Gasteiz

PAR: N2-11-2

ALTURA: 3.5 m

BASE: 0.5 m

OBJETIVO: R50

FECHA: 12/07/2000

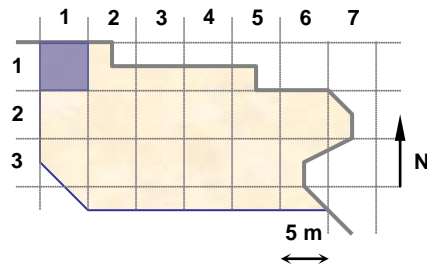
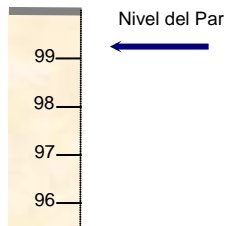


PUNTOS DE APOYO

PUNTO	X	Y	Z	PUNTO	X	Y	Z
701	94.45	87.674	99.112				
702	95.337	87.496	99.141				
703	93.907	86.604	99.381				
704	94.932	86.177	99.405				
705	95.467	86.497	99.153				
706	93.853	85.269	99.302				
707	95.288	85.208	99.24				

ENTERRAMIENTOS:

Nivel Inicial → 99,7



UNIDADES:

NOTAS:

**EQUIPO DE DOCUMENTACIÓN ARQUITECTÓNICA
(U.P.V. – E.H.U.)**

TRABAJO: Documentación de las excavaciones en la portada de la Catedral de Santa María . Vitoria – Gasteiz

PAR: N2-21-1

ALTURA: 3.5 m

BASE: 0.5 m

OBJETIVO: R50

FECHA: 12/07/2000

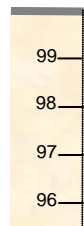


PUNTOS DE APOYO

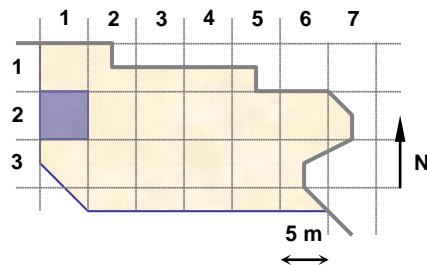
PUNTO	X	Y	Z	PUNTO	X	Y	Z
711	93.012	83.479	99.343				
712	93.109	85.117	99.319				
713	93.982	83.213	99.271				
714	94.116	84.056	99.324				
715	94.278	84.985	99.289				
716	95.305	82.91	99.297				
717	95.483	84.987	99.28				

ENTERRAMIENTOS:

Nivel Inicial → 99,7



Nivel del Par



UNIDADES:

NOTAS:

**EQUIPO DE DOCUMENTACIÓN ARQUITECTÓNICA
(U.P.V. – E.H.U.)**

TRABAJO: Documentación de las excavaciones en la portada de la Catedral de Santa María . Vitoria – Gasteiz

PAR: N2-21-2

ALTURA: 3.5 m

BASE: 0.5 m

OBJETIVO: R50

FECHA: 12/07/2000

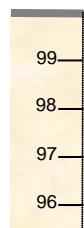


PUNTOS DE APOYO

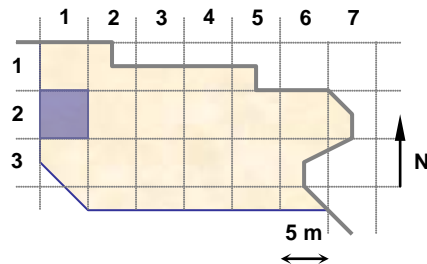
PUNTO	X	Y	Z	PUNTO	X	Y	Z
721	95.913	82.991	99.293				
722	95.751	84.888	99.287				
723	97.046	83.041	99.248				
724	96.988	84.213	99.24				
725	96.96	84.965	99.258				
726	98.078	83.231	99.242				
727	98.316	84.884	99.278				

ENTERRAMIENTOS:

Nivel Inicial → 99,7



Nivel del Par



UNIDADES:

NOTAS:

**EQUIPO DE DOCUMENTACIÓN ARQUITECTÓNICA
(U.P.V. – E.H.U.)**

TRABAJO: Documentación de las excavaciones en la portada de la Catedral de Santa María . Vitoria – Gasteiz


PAR: N2-22-1

ALTURA: 3.5 m

BASE: 0.5 m

OBJETIVO: R50

FECHA: 12/07/2000

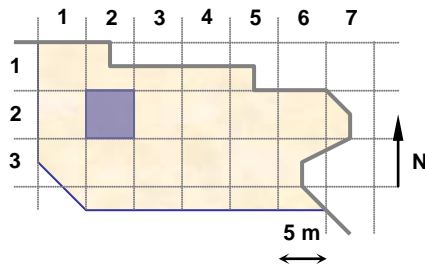
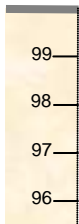


PUNTOS DE APOYO

PUNTO	X	Y	Z	PUNTO	X	Y	Z
731	98.591	83.016	99.251				
732	98.505	84.824	99.308				
733	99.811	82.759	99.232				
734	99.951	83.882	99.219				
735	99.903	85.011	99.158				
736	100.927	82.974	99.196				
737	100.919	84.875	99.172				

ENTERRAMIENTOS:

Nivel Inicial → 99,7
Nivel del Par ←



UNIDADES:

NOTAS:

**EQUIPO DE DOCUMENTACIÓN ARQUITECTÓNICA
(U.P.V. – E.H.U.)**

TRABAJO: Documentación de las excavaciones en la portada de la Catedral de Santa María . Vitoria – Gasteiz

PAR: N2-22-2

ALTURA: 3.5 m

BASE: 0.5 m

OBJETIVO: R50

FECHA: 12/07/2000

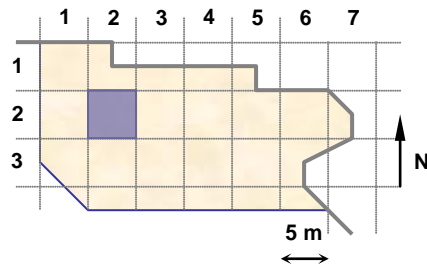
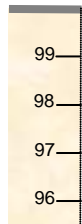


PUNTOS DE APOYO

PUNTO	X	Y	Z	PUNTO	X	Y	Z
741	100.985	82.728	99.202				
742	100.995	84.844	99.168				
743	102.579	82.734	99.204				
744	102.907	84.282	98.717				
745	102.664	84.971	98.645				
746	103.812	83.15	99.165				
747	103.849	84.784	98.684				

ENTERRAMIENTOS:

Nivel Inicial → 99,7
Nivel del Par



UNIDADES:

NOTAS:

**EQUIPO DE DOCUMENTACIÓN ARQUITECTÓNICA
(U.P.V. – E.H.U.)**

TRABAJO: Documentación de las excavaciones en la portada de la Catedral de Santa María . Vitoria – Gasteiz

PAR: N2-23-1

ALTURA: 3.5 m

BASE: 0.5 m

OBJETIVO: R50

FECHA: 13/07/2000

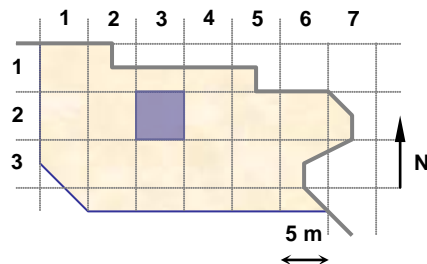
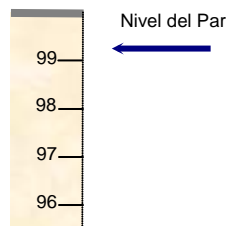


PUNTOS DE APOYO

PUNTO	X	Y	Z	PUNTO	X	Y	Z
751	106.748	84.579	99.101				
752	106.446	83.975	98.551				
753	106.518	82.43	99.201				
754	105.233	84.396	99.22				
755	106.447	83.975	98.55				
756	104.997	82.559	99.247				
755	104.962	83.977	98.632				
757	103.983	84.604	98.673				
758	103.971	84.101	98.711				
759	103.642	82.626	99.239				

ENTERRAMIENTOS:

Nivel Inicial → 99,7



UNIDADES:

NOTAS:

**EQUIPO DE DOCUMENTACIÓN ARQUITECTÓNICA
(U.P.V. – E.H.U.)**

TRABAJO: Documentación de las excavaciones en la portada de la Catedral de Santa María . Vitoria – Gasteiz

PAR: N2-23-2

ALTURA: 3.5 m

BASE: 0.5 m

OBJETIVO: R50

FECHA: 13/07/2000

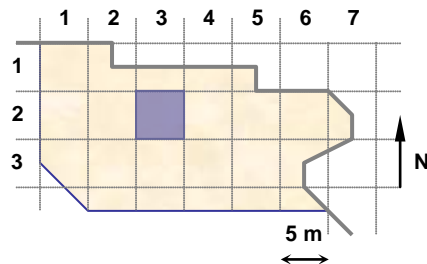
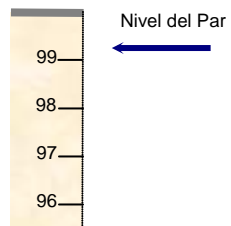


PUNTOS DE APOYO

PUNTO	X	Y	Z	PUNTO	X	Y	Z
761	109.519	84.698	99.188				
762	109.541	83.905	99.087				
763	109.299	82.733	99.224				
764	108.814	84.714	98.505				
765	108.823	83.927	98.498				
766	108.078	82.864	99.195				
767	107.062	84.685	99.064				
768	107.331	83.896	98.527				
769	107.132	82.4	99.206				

ENTERRAMIENTOS:

Nivel Inicial → 99,7



UNIDADES: 17158

NOTAS:

**EQUIPO DE DOCUMENTACIÓN ARQUITECTÓNICA
(U.P.V. – E.H.U.)**

TRABAJO: Documentación de las excavaciones en la portada de la Catedral de Santa María . Vitoria – Gasteiz

PAR: N2-24-1

ALTURA: 3.5 m

BASE: 0.5 m

OBJETIVO: R50

FECHA: 13/07/2000




PUNTOS DE APOYO

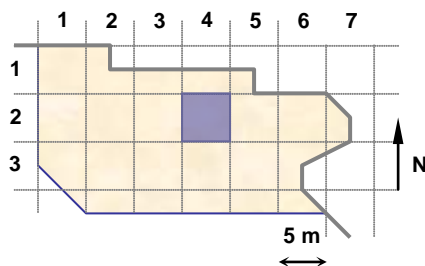
PUNTO	X	Y	Z	PUNTO	X	Y	Z
771	111.918	84.623	99.227				
772	111.875	83.634	99.219				
773	111.741	82.562	98.968				
774	110.825	84.759	99.202				
775	110.738	84.123	99.215				
776	110.939	83.149	99.091				
777	109.672	84.79	99.214				
778	109.794	83.583	99.191				
779	109.578	82.991	99.196				

ENTERRAMIENTOS:

Nivel Inicial → 99,7



Nivel del Par



UNIDADES: 17136

NOTAS:

**EQUIPO DE DOCUMENTACIÓN ARQUITECTÓNICA
(U.P.V. – E.H.U.)**

TRABAJO: Documentación de las excavaciones en la portada de la Catedral de Santa María . Vitoria – Gasteiz

PAR: N2-24-2

ALTURA: 3.5 m

BASE: 0.5 m

OBJETIVO: R50

FECHA: 13/07/2000

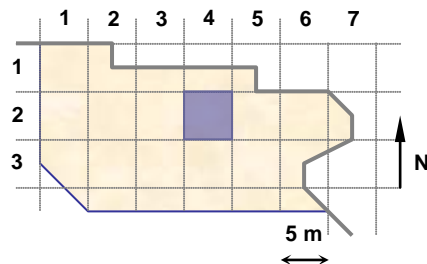
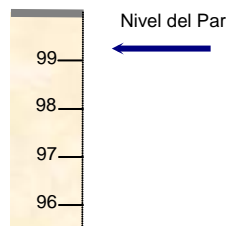


PUNTOS DE APOYO

PUNTO	X	Y	Z	PUNTO	X	Y	Z
781	111.557	84.65	99.227				
782	112.623	84.683	99.247				
783	113.465	84.501	99.279				
784	111.528	83.349	99.229				
785	112.403	83.509	99.195				
786	113.791	83.3	99.145				
787	111.323	82.251	98.978				
788	112.136	82.26	98.96				
789	113.658	82.141	99.124				

ENTERRAMIENTOS:

Nivel Inicial → 99,7



UNIDADES: 17156,17174,17126

NOTAS:

**EQUIPO DE DOCUMENTACIÓN ARQUITECTÓNICA
(U.P.V. – E.H.U.)**

TRABAJO: Documentación de las excavaciones en la portada de la Catedral de Santa María . Vitoria – Gasteiz

PAR: N2-27-1

ALTURA: 3.5 m

BASE: 0.5 m

OBJETIVO: R50

FECHA: 14/07/2000

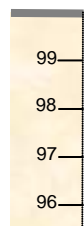


PUNTOS DE APOYO

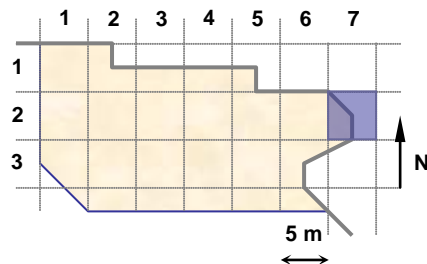
PUNTO	X	Y	Z	PUNTO	X	Y	Z
841	125.684	81.724	99.016				
842	125.632	80.77	99.019				
843	125.543	79.991	99				
844	124.753	81.883	99.024				
845	124.416	80.941	99.023				
846	124.581	79.911	99.085				
847	123.513	81.93	99.007				
848	123.416	80.883	99.01				
849	123.315	79.74	98.964				

ENTERRAMIENTOS:

Nivel Inicial → 99,7



Nivel del Par



UNIDADES: 17118,17120,17021,17011,17020,17021

NOTAS:

**EQUIPO DE DOCUMENTACIÓN ARQUITECTÓNICA
(U.P.V. - E.H.U.)**

TRABAJO: Documentación de las excavaciones en la portada de la Catedral de Santa María . Vitoria - Gasteiz

PAR: N2-37-1

ALTURA: 3.5 m

BASE: 0.5 m

OBJETIVO: R50

FECHA: 14/07/2000

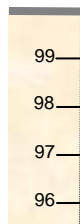


PUNTOS DE APOYO

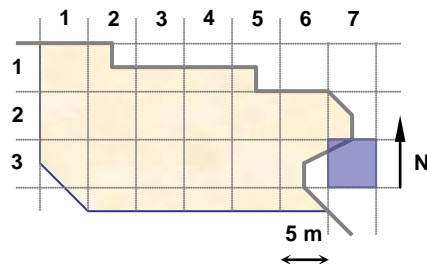
PUNTO	X	Y	Z	PUNTO	X	Y	Z
843	125.543	79.991	99				
844	124.753	81.883	99.024				
845	124.416	80.941	99.023				
846	124.581	79.911	99.085				
848	123.416	80.883	99.01				
849	123.315	79.74	98.964				
850	124.04	79.196	99.021				

ENTERRAMIENTOS:

Nivel Inicial → 99,7



Nivel del Par



UNIDADES: 17120,17121,17118,17014,17021

NOTAS:

**EQUIPO DE DOCUMENTACIÓN ARQUITECTÓNICA
(U.P.V. - E.H.U.)**

TRABAJO: Documentación de las excavaciones en la portada de la Catedral de Santa María . Vitoria - Gasteiz


PAR: N2-26-1

ALTURA: 3.5 m

BASE: 0.5 m

OBJETIVO: R50

FECHA: 14/07/2000

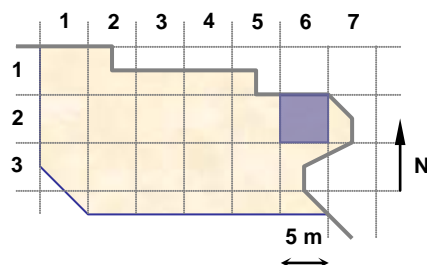
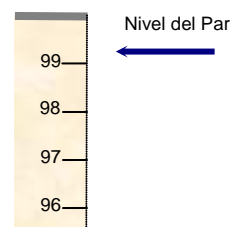


PUNTOS DE APOYO

PUNTO	X	Y	Z	PUNTO	X	Y	Z
851	121.026	83.386	98.863				
852	121.542	83.416	98.916				
853	123.206	82.836	99.253				
854	121.18	82.102	99.156				
855	122.018	81.774	99.073				
856	123.25	81.751	99.013				
857	120.914	80.916	99.139				
858	122.649	80.963	99.005				
859	123.519	80.815	99.006				

ENTERRAMIENTOS:

Nivel Inicial → 99,7



UNIDADES: 17121,17093,17120,17143

NOTAS:

**EQUIPO DE DOCUMENTACIÓN ARQUITECTÓNICA
(U.P.V. - E.H.U.)**

TRABAJO: Documentación de las excavaciones en la portada de la Catedral de Santa María . Vitoria - Gasteiz

PAR: N2-36-1

ALTURA: 3.5 m

BASE: 0.5 m

OBJETIVO: R50

FECHA: 14/07/2000

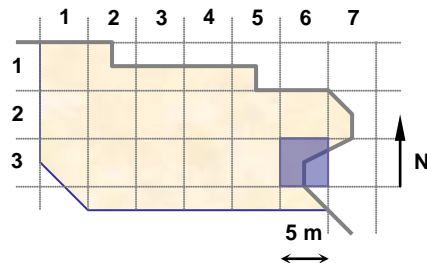
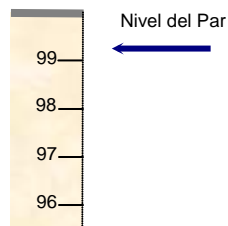


PUNTOS DE APOYO

PUNTO	X	Y	Z	PUNTO	X	Y	Z
861	120.971	80.378	99.114				
862	122.088	80.443	99.053				
863	123.242	80.277	98.975				
864	120.847	79.487	99.144				
865	121.835	79.686	99.077				
866	123.232	79.623	98.966				
867	121.239	78.475	99.145				
868	122.277	78.191	99.173				
869	122.98	78.214	99.15				

ENTERRAMIENTOS:

Nivel Inicial → 99,7



UNIDADES: 17018,17143,17093,17121

NOTAS:

**EQUIPO DE DOCUMENTACIÓN ARQUITECTÓNICA
(U.P.V. - E.H.U.)**

TRABAJO: Documentación de las excavaciones en la portada de la Catedral de Santa María . Vitoria - Gasteiz

PAR: N2-36-2

ALTURA: 3.5 m

BASE: 0.5 m

OBJETIVO: R50

FECHA: 14/07/2000

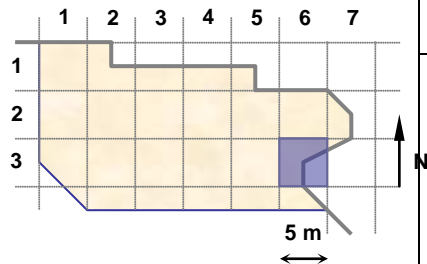
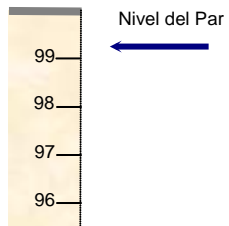


PUNTOS DE APOYO

PUNTO	X	Y	Z	PUNTO	X	Y	Z
872	120.822	75.487	99.119				
873	120.098	76.911	98.738				
874	120.418	75.32	98.793				
876	119.27	76.198	98.583				
877	119.58	75.45	99.04				
878	119.151	77.356	98.804				
879	119.133	75.67	98.788				
881	118.158	76.307	98.507				
882	118.37	75.627	98.893				

ENTERRAMIENTOS:

Nivel Inicial → 99,7



UNIDADES: 17032,17016,17222,17004,17028,17018,17029,17017,17223

NOTAS:

**EQUIPO DE DOCUMENTACIÓN ARQUITECTÓNICA
(U.P.V. - E.H.U.)**

TRABAJO: Documentación de las excavaciones en la portada de la Catedral de Santa María . Vitoria - Gasteiz

PAR: N2-36-3

ALTURA: 3.5 m

BASE: 0.5 m

OBJETIVO: R50

FECHA: 14/07/2000



PUNTOS DE APOYO

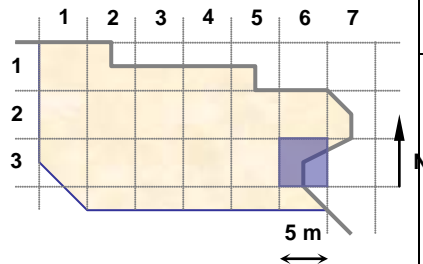
PUNTO	X	Y	Z	PUNTO	X	Y	Z
891	121.743	78.408	99.152				
892	121.089	79.341	99.168				
893	120.335	80.1	99.091				
894	120.115	79.151	99.094				
895	119.203	78.72	98.789				
897	119.973	78.131	98.733				
871	120.669	77.668	99.064				
873	120.098	76.911	98.738				
875	119.721	77.701	99.021				

ENTERRAMIENTOS:

Nivel Inicial → 99,7



Nivel del Par



UNIDADES: 17093,17018,17143,17032,17016,17004

NOTAS:

**EQUIPO DE DOCUMENTACIÓN ARQUITECTÓNICA
(U.P.V. - E.H.U.)**

TRABAJO: Documentación de las excavaciones en la portada de la Catedral de Santa María . Vitoria - Gasteiz

PAR: N2-33-1

ALTURA: 3.5 m

BASE: 0.5 m

OBJETIVO: R50

FECHA: 18/07/2000

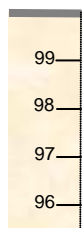


PUNTOS DE APOYO

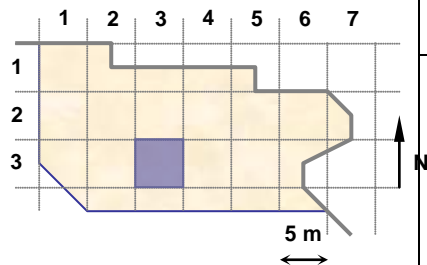
PUNTO	X	Y	Z	PUNTO	X	Y	Z
931	104.524	78.306	98.859				
932	104.726	79.432	99.099				
933	105.528	78.188	99.113				
934	105.451	78.802	99.104				
935	105.292	79.464	99.119				
936	106.44	78.105	99.151				
937	106.43	79.021	99.165				

ENTERRAMIENTOS: 6,22,10

Nivel Inicial → 99,7



Nivel del Par



UNIDADES: 17055,17247,17251

NOTAS:

**EQUIPO DE DOCUMENTACIÓN ARQUITECTÓNICA
(U.P.V. - E.H.U.)**

TRABAJO: Documentación de las excavaciones en la portada de la Catedral de Santa María . Vitoria - Gasteiz

PAR: N2-33-2

ALTURA: 3.5 m

BASE: 0.5 m

OBJETIVO: R50

FECHA: 18/07/2000

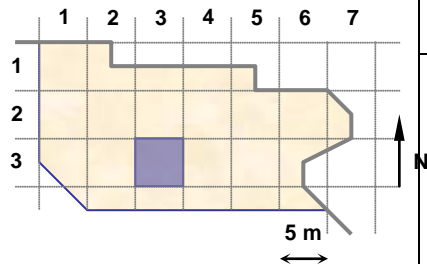
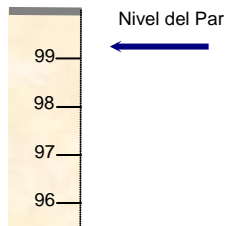


PUNTOS DE APOYO

PUNTO	X	Y	Z	PUNTO	X	Y	Z
941	106.88	77.919	99.105				
942	106.96	79.173	99.127				
943	108.043	77.815	99.122				
944	107.937	78.618	99.085				
945	107.84	79.421	99.097				
946	108.962	77.858	99.056				
947	109.198	79.432	99.036				

ENTERRAMIENTOS: 23

Nivel Inicial → 99,7



UNIDADES: 17252,17248,17246,17259,17218

NOTAS:

**EQUIPO DE DOCUMENTACIÓN ARQUITECTÓNICA
(U.P.V. – E.H.U.)**

TRABAJO: Documentación de las excavaciones en la portada de la Catedral de Santa María . Vitoria – Gasteiz

PAR: N2-34-1

ALTURA: 3.5 m

BASE: 0.5 m

OBJETIVO: R50

FECHA: 18/07/2000

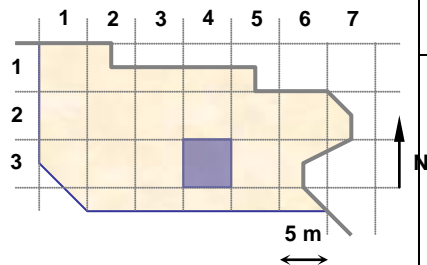
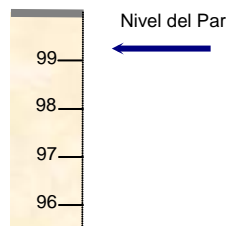


PUNTOS DE APOYO

PUNTO	X	Y	Z	PUNTO	X	Y	Z
951	109.203	77.892	99.048				
952	109.508	79.485	99.065				
953	110.33	77.762	99.085				
954	110.446	78.524	99.055				
955	110.58	79.343	99.027				
956	111.264	77.918	99.056				
957	111.617	79.211	99.062				

ENTERRAMIENTOS: 14,24,25

Nivel Inicial → 99,7



UNIDADES: 17249,17250,17276

NOTAS:

**EQUIPO DE DOCUMENTACIÓN ARQUITECTÓNICA
(U.P.V. - E.H.U.)**

TRABAJO: Documentación de las excavaciones en la portada de la Catedral de Santa María . Vitoria - Gasteiz

PAR: N2-34-2

ALTURA: 3.5 m

BASE: 0.5 m

OBJETIVO: R50

FECHA: 18/07/2000

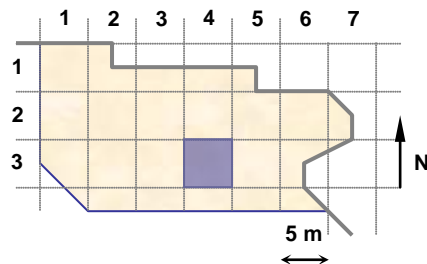



PUNTOS DE APOYO

PUNTO	X	Y	Z	PUNTO	X	Y	Z
971	110.808	75.115	99.057				
972	109.515	75.35	99.123				
973	111.506	76.501	99.098				
974	110.152	76.624	99.064				
975	109.201	76.855	99.069				
976	111.053	77.625	99.062				
977	109.593	77.733	99.046				

ENTERRAMIENTOS: 9,11

Nivel Inicial → 99,7



UNIDADES: 17281,17280,17282

NOTAS:

**EQUIPO DE DOCUMENTACIÓN ARQUITECTÓNICA
(U.P.V. – E.H.U.)**

TRABAJO: Documentación de las excavaciones en la portada de la Catedral de Santa María . Vitoria – Gasteiz

PAR: N2-33-3

ALTURA: 3.5 m

BASE: 0.5 m

OBJETIVO: R50

FECHA: 19/07/2000

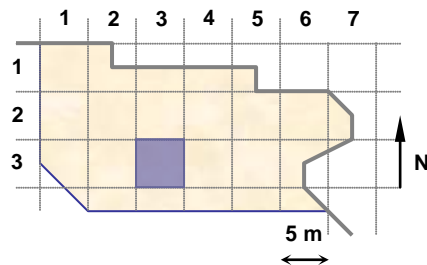
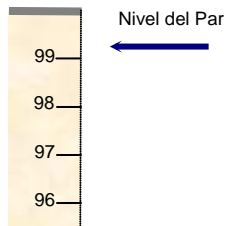


PUNTOS DE APOYO

PUNTO	X	Y	Z	PUNTO	X	Y	Z
981	108.773	75.223	99.114				
982	108.797	76.016	99.117				
983	108.901	77.021	99.089				
984	107.494	75.607	99.172				
985	107.519	76.554	99.154				
986	106.424	75.426	99.218				
987	106.361	76.104	99.217				
988	106.423	77.053	99.169				

ENTERRAMIENTOS:

Nivel Inicial → 99,7



UNIDADES: 17278,17279,17280,17281

NOTAS:

**EQUIPO DE DOCUMENTACIÓN ARQUITECTÓNICA
(U.P.V. – E.H.U.)**

TRABAJO: Documentación de las excavaciones en la portada de la Catedral de Santa María . Vitoria – Gasteiz

PAR: N2-31-1

ALTURA: 3.5 m

BASE: 0.5 m

OBJETIVO: R50

FECHA: 19/07/2000

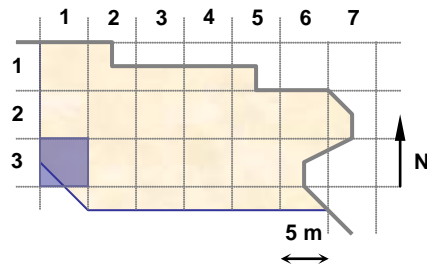
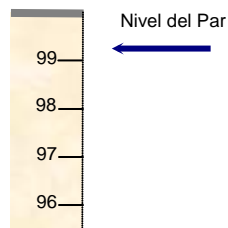


PUNTOS DE APOYO

PUNTO	X	Y	Z	PUNTO	X	Y	Z
991	95.495	75.715	99.388				
992	95.192	76.105	98.873				
993	94.675	75.908	98.77				
994	94.255	75.696	99.131				
995	95.775	76.443	99.352				
996	95.31	76.646	99.044				
997	94.482	76.798	99.38				

ENTERRAMIENTOS:

Nivel Inicial → 99,7



UNIDADES: 17140

NOTAS:

**EQUIPO DE DOCUMENTACIÓN ARQUITECTÓNICA
(U.P.V. – E.H.U.)**

TRABAJO: Documentación de las excavaciones en la portada de la Catedral de Santa María . Vitoria – Gasteiz


PAR: N2-35-1

ALTURA: 3.5 m

BASE: 0.5 m

OBJETIVO: R50

FECHA: 19/07/2000

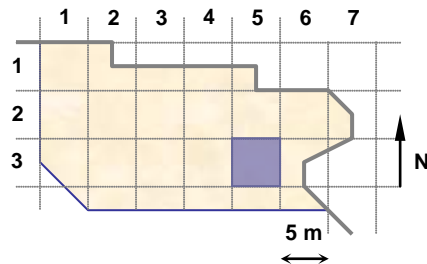
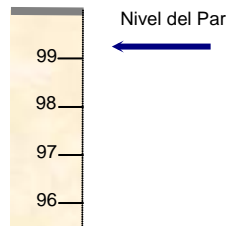


PUNTOS DE APOYO

PUNTO	X	Y	Z	PUNTO	X	Y	Z
1001	114.246	74.639	99.005				
1002	113.247	74.716	99.027				
1003	111.872	74.873	99.116				
1004	114.09	75.579	98.951				
1005	113.282	75.414	98.972				
1006	111.906	75.617	99.048				
1007	114.179	76.322	98.912				
1008	113.254	76.461	98.96				
1009	112.062	76.456	99.042				

ENTERRAMIENTOS: 35,36,39

Nivel Inicial → 99,7



UNIDADES: 17279,17284

NOTAS:

**EQUIPO DE DOCUMENTACIÓN ARQUITECTÓNICA
(U.P.V. – E.H.U.)**

TRABAJO: Documentación de las excavaciones en la portada de la Catedral de Santa María . Vitoria – Gasteiz


PAR: N2-35-2

ALTURA: 3.5 m

BASE: 0.5 m

OBJETIVO: R50

FECHA: 19/07/2000

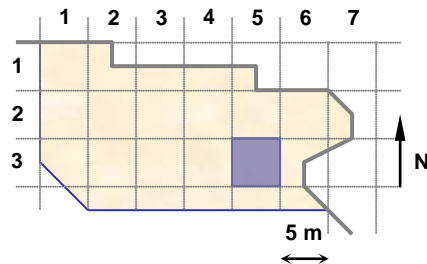
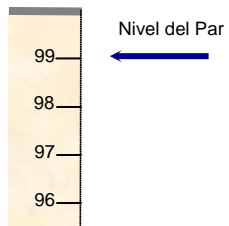


PUNTOS DE APOYO

PUNTO	X	Y	Z	PUNTO	X	Y	Z
1001	114.246	74.639	99.005				
1004	114.09	75.579	98.951				
1007	114.179	76.322	98.912				
1011	116.333	74.884	98.926				
1012	114.975	74.65	98.972				
1013	116.106	75.359	98.891				
1014	114.995	75.259	98.913				
1015	116.232	75.95	98.948				
1016	115.087	76.093	98.935				

ENTERRAMIENTOS: 36,39

Nivel Inicial → 99,7



UNIDADES: 17285

NOTAS:

**EQUIPO DE DOCUMENTACIÓN ARQUITECTÓNICA
(U.P.V. – E.H.U.)**

TRABAJO: Documentación de las excavaciones en la portada de la Catedral de Santa María . Vitoria – Gasteiz

PAR: N2-35-3

ALTURA: 3.5 m

BASE: 0.5 m

OBJETIVO: R50

FECHA: 19/07/2000

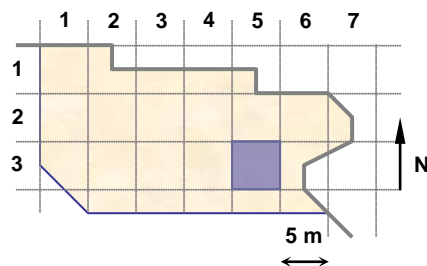
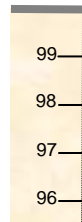


PUNTOS DE APOYO

PUNTO	X	Y	Z	PUNTO	X	Y	Z
1021	118.68	75.106	98.901				
1022	117.231	75.227	98.904				
1023	116.357	75.336	98.901				
1024	118.613	75.908	98.899				
1025	117.27	76.079	98.88				
1026	116.381	75.971	98.938				
1027	118.803	77.457	99.003				
1028	117.463	77.43	99.015				
1029	116.51	77.236	98.958				

ENTERRAMIENTOS: 13,12,34,33

Nivel Inicial → 99,7
Nivel del Par ←



UNIDADES: 17285,17253,17254,17255

NOTAS:

**EQUIPO DE DOCUMENTACIÓN ARQUITECTÓNICA
(U.P.V. – E.H.U.)**

TRABAJO: Documentación de las excavaciones en la portada de la Catedral de Santa María . Vitoria – Gasteiz


PAR: N2-34-3

ALTURA: 3.5 m

BASE: 0.5 m

OBJETIVO: R50

FECHA: 19/07/2000

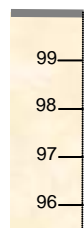


PUNTOS DE APOYO

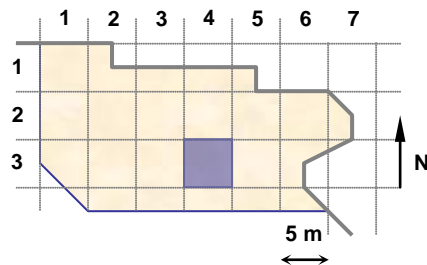
PUNTO	X	Y	Z	PUNTO	X	Y	Z
1031	110.914	77.693	99.022				
1032	110.900	78.41	99.072				
1033	111.373	77.666	99.044				
1034	111.534	78.055	99.017				
1035	111.436	78.42	99.077				
1036	111.926	77.75	99.06				
1037	111.968	78.455	99.092				

ENTERRAMIENTOS: 8

Nivel Inicial → 99,7



Nivel del Par



UNIDADES:

NOTAS:

**EQUIPO DE DOCUMENTACIÓN ARQUITECTÓNICA
(U.P.V. – E.H.U.)**

TRABAJO: Documentación de las excavaciones en la portada de la Catedral de Santa María . Vitoria – Gasteiz

PAR: N2-36-4

ALTURA: 3.5 m

BASE: 0.5 m

OBJETIVO: R50

FECHA: 19/07/2000

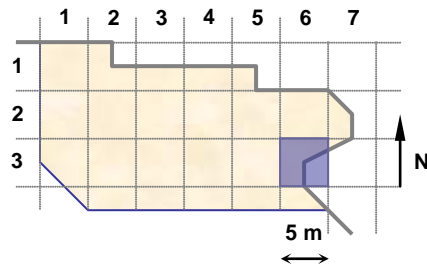
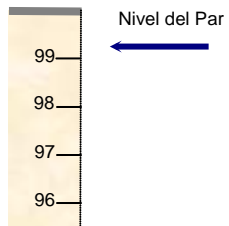


PUNTOS DE APOYO

PUNTO	X	Y	Z	PUNTO	X	Y	Z
1041	116.914	77.588	99.057				
1042	116.905	78.34	99.05				
1043	117.187	78.738	99.031				
1044	117.721	78.092	99.046				
1045	118.442	77.434	98.994				
1046	118.882	77.951	99.059				
1047	118.799	78.581	99.092				

ENTERRAMIENTOS: 31,32

Nivel Inicial → 99,7



UNIDADES:

NOTAS:

**EQUIPO DE DOCUMENTACIÓN ARQUITECTÓNICA
(U.P.V. – E.H.U.)**

TRABAJO: Documentación de las excavaciones en la portada de la Catedral de Santa María . Vitoria – Gasteiz

PAR: N2-32-1

ALTURA: 3.5 m

BASE: 0.5 m

OBJETIVO: R50

FECHA: 21/07/2000

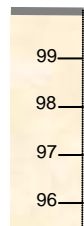


PUNTOS DE APOYO

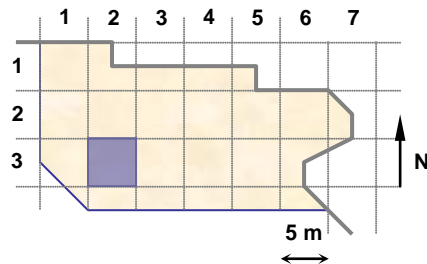
PUNTO	X	Y	Z	PUNTO	X	Y	Z
1121	98.087	75.822	99.322				
1122	98.106	76.579	99.251				
1123	98.415	77.3	99.187				
1124	99.314	75.593	99.245				
1125	99.262	76.576	99.156				
1126	99.313	77.251	99.167				
1127	100.361	75.53	99.222				
1128	100.367	76.504	99.211				
1129	100.275	77.14	99.226				

ENTERRAMIENTOS: 30,38

Nivel Inicial → 99,7



Nivel del Par



UNIDADES: 17324,17326

NOTAS:

**EQUIPO DE DOCUMENTACIÓN ARQUITECTÓNICA
(U.P.V. – E.H.U.)**

TRABAJO: Documentación de las excavaciones en la portada de la Catedral de Santa María . Vitoria – Gasteiz

PAR: N2-32-2

ALTURA: 3.5 m

BASE: 0.5 m

OBJETIVO: R50

FECHA: 21/07/2000

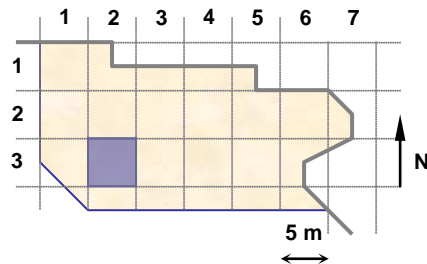
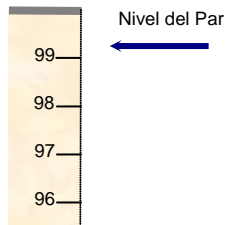


PUNTOS DE APOYO

PUNTO	X	Y	Z	PUNTO	X	Y	Z
1127	100.361	75.53	99.222				
1128	100.367	76.504	99.211				
1129	100.275	77.14	99.226				
1131	101.171	75.82	99.174				
1132	101.271	76.505	99.183				
1133	101.46	77.09	99.256				
1135	102.705	76.123	99.291				
1136	102.81	77.116	99.265				
1137	102.175	75.619	98.778				

ENTERRAMIENTOS:

Nivel Inicial → 99,7



UNIDADES: 17324,17152

NOTAS:

**EQUIPO DE DOCUMENTACIÓN ARQUITECTÓNICA
(U.P.V. – E.H.U.)**

TRABAJO: Documentación de las excavaciones en la portada de la Catedral de Santa María . Vitoria – Gasteiz


PAR: N2-33-4

ALTURA: 3.5 m

BASE: 0.5 m

OBJETIVO: R50

FECHA: 21/07/2000

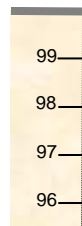


PUNTOS DE APOYO

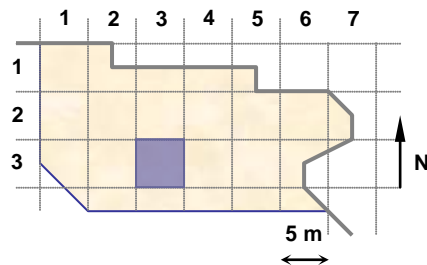
PUNTO	X	Y	Z	PUNTO	X	Y	Z
1135	102.705	76.123	99.291				
1136	102.81	77.116	99.265				
1137	102.175	75.619	98.778				
1141	103.973	75.388	99.274				
1142	103.777	76.217	99.283				
1143	103.779	77.014	99.259				
1144	104.841	75.493	99.225				
1145	104.801	76.189	99.238				
1146	104.659	76.905	99.146				

ENTERRAMIENTOS:

Nivel Inicial → 99,7



Nivel del Par



UNIDADES: 17324,17325

NOTAS:

**EQUIPO DE DOCUMENTACIÓN ARQUITECTÓNICA
(U.P.V. - E.H.U.)**

TRABAJO: Documentación de las excavaciones en la portada de la Catedral de Santa María . Vitoria - Gasteiz

PAR: N2-33-5

ALTURA: 3.5 m

BASE: 0.5 m

OBJETIVO: R50

FECHA: 21/07/2000



PUNTOS DE APOYO

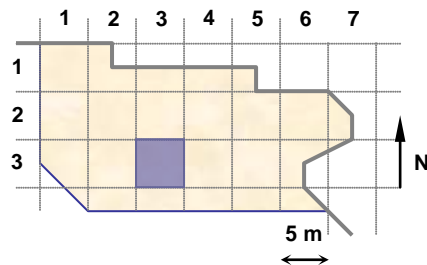
PUNTO	X	Y	Z	PUNTO	X	Y	Z
1144	104.841	75.493	99.225				
1145	104.801	76.189	99.238				
1146	104.659	76.905	99.146				
1151	105.975	75.42	98.752				
1152	105.699	76.013	98.78				
1153	105.294	76.848	98.816				
1154	106.536	75.434	99.213				
1155	106.346	76.255	99.212				
1156	106.249	77.113	99.156				

ENTERRAMIENTOS:

Nivel Inicial → 99,7



Nivel del Par



UNIDADES:

NOTAS:

**EQUIPO DE DOCUMENTACIÓN ARQUITECTÓNICA
(U.P.V. - E.H.U.)**

TRABAJO: Documentación de las excavaciones en la portada de la Catedral de Santa María . Vitoria - Gasteiz


PAR: N2-26-3

ALTURA: 3.5 m

BASE: 0.5 m

OBJETIVO: R50

FECHA: 26/07/2000



PUNTOS DE APOYO

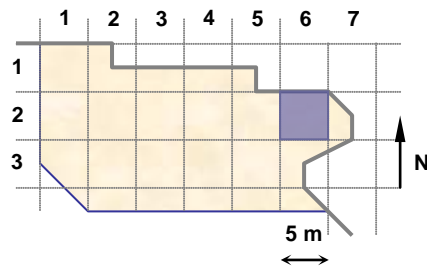
PUNTO	X	Y	Z	PUNTO	X	Y	Z
1161	120.528	83.714	99.369				
1162	121.439	83.59	98.882				
1163	122.452	83.741	98.938				
1164	120.676	82.348	98.829				
1165	122.615	82.458	99.027				
1166	120.879	81.665	99.142				
1167	121.811	81.647	99.053				
1168	122.672	81.573	98.972				

ENTERRAMIENTOS:

Nivel Inicial → 99,7



Nivel del Par



UNIDADES: 17048,17005,17004

NOTAS:

**EQUIPO DE DOCUMENTACIÓN ARQUITECTÓNICA
(U.P.V. - E.H.U.)**

TRABAJO: Documentación de las excavaciones en la portada de la Catedral de Santa María . Vitoria - Gasteiz


PAR: N2-26-4

ALTURA: 3.5 m

BASE: 0.5 m

OBJETIVO: R50

FECHA: 26/07/2000

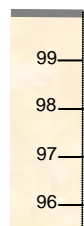


PUNTOS DE APOYO

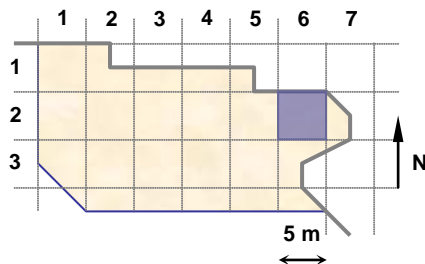
PUNTO	X	Y	Z	PUNTO	X	Y	Z
1171	119.599	83.401	99.314				
1172	120.565	82.837	98.973				
1173	121.936	82.268	99.088				
1174	119.568	82.437	98.927				
1175	120.881	81.665	99.14				
1176	118.861	81.189	99.163				
1177	119.878	81.111	98.833				
1178	121.116	80.692	99.131				

ENTERRAMIENTOS:

Nivel Inicial → 99,7



Nivel del Par



UNIDADES: 17048,17005,17004

NOTAS:

**EQUIPO DE DOCUMENTACIÓN ARQUITECTÓNICA
(U.P.V. - E.H.U.)**

TRABAJO: Documentación de las excavaciones en la portada de la Catedral de Santa María . Vitoria - Gasteiz

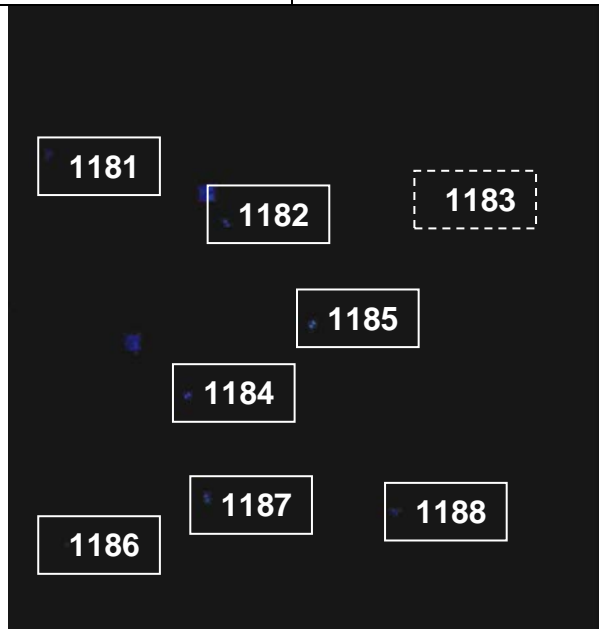
PAR: N2-26-5

ALTURA: 3.5 m

BASE: 0.5 m

OBJETIVO: R50

FECHA: 26/07/2000




PUNTOS DE APOYO

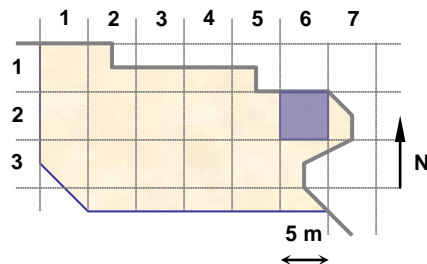
PUNTO	X	Y	Z	PUNTO	X	Y	Z
1181	119.047	80.851	99.16				
1182	119.945	80.351	98.817				
1183	121.202	80.217	99.096				
1184	119.489	79.298	98.748				
1185	120.356	79.633	99.08				
1186	118.654	78.559	99.089				
1187	119.518	78.659	98.932				
1188	120.646	78.421	99.089				

ENTERRAMIENTOS:

Nivel Inicial → 99,7



Nivel del Par



UNIDADES:

NOTAS:

**EQUIPO DE DOCUMENTACIÓN ARQUITECTÓNICA
(U.P.V. - E.H.U.)**

TRABAJO: Documentación de las excavaciones en la portada de la Catedral de Santa María . Vitoria - Gasteiz

PAR: N2-31-2

ALTURA: 3.5 m

BASE: 0.5 m

OBJETIVO: R50

FECHA: 26/07/2000

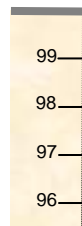


PUNTOS DE APOYO

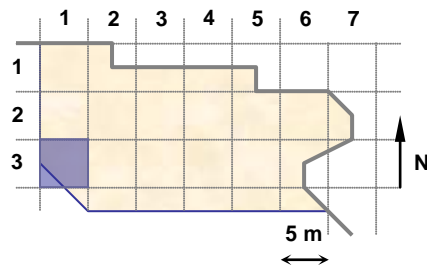
PUNTO	X	Y	Z	PUNTO	X	Y	Z
1221	95.021	77.069	99.32				
1222	95.19	78.071	99.274				
1223	95.911	76.862	99.388				
1224	95.97	77.672	99.336				
1225	96.188	78.313	99.277				
1226	96.845	76.574	99.309				
1227	96.992	77.563	99.263				
1228	97.163	78.26	99.165				

ENTERRAMIENTOS: 27,28,29

Nivel Inicial → 99,7



Nivel del Par



UNIDADES: 17110

NOTAS:

**EQUIPO DE DOCUMENTACIÓN ARQUITECTÓNICA
(U.P.V. - E.H.U.)**

TRABAJO: Documentación de las excavaciones en la portada de la Catedral de Santa María . Vitoria - Gasteiz

PAR: N2-32-3

ALTURA: 3.5 m

BASE: 0.5 m

OBJETIVO: R50

FECHA: 26/07/2000



PUNTOS DE APOYO

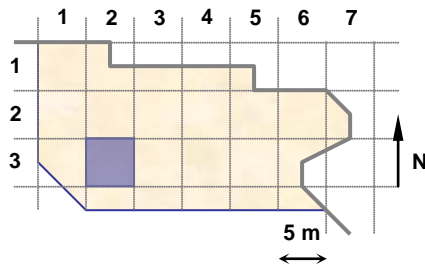
PUNTO	X	Y	Z	PUNTO	X	Y	Z
1231	98.714	78.048	99.273				
1232	98.578	79.421	99.229				
1233	98.668	80.106	99.234				
1234	99.679	78.719	99.272				
1235	99.702	79.78	99.238				
1236	100.805	77.743	99.23				
1237	100.819	79.125	98.883				
1238	100.967	79.882	99.047				

ENTERRAMIENTOS: 50,7,26

Nivel Inicial → 99,7



Nivel del Par



UNIDADES: 17277,17341,17340,17274,17273

NOTAS:

**EQUIPO DE DOCUMENTACIÓN ARQUITECTÓNICA
(U.P.V. - E.H.U.)**

TRABAJO: Documentación de las excavaciones en la portada de la Catedral de Santa María . Vitoria - Gasteiz

PAR: N2-32-4

ALTURA: 3.5 m

BASE: 0.5 m

OBJETIVO: R50

FECHA: 26/07/2000

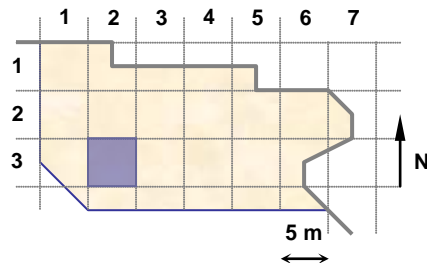
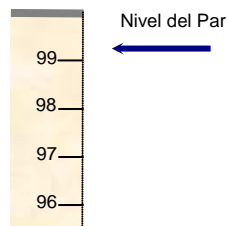


PUNTOS DE APOYO

PUNTO	X	Y	Z	PUNTO	X	Y	Z
1237	100.819	79.125	98.883				
1238	100.967	79.882	99.047				
1241	101.24	78.432	99.252				
1242	101.906	79.095	99.177				
1243	101.982	79.895	99.141				
1244	102.934	78.203	99.128				
1245	103.03	79.108	99.084				
1246	103.008	79.883	98.969				

ENTERRAMIENTOS: 50,7,26

Nivel Inicial → 99,7



UNIDADES: 17277,17341,17340,17274,17273

NOTAS:

**EQUIPO DE DOCUMENTACIÓN ARQUITECTÓNICA
(U.P.V. – E.H.U.)**

TRABAJO: Documentación de las excavaciones en la portada de la Catedral de Santa María . Vitoria – Gasteiz

PAR: N2-35-5

ALTURA: 3.5 m

BASE: 0.5 m

OBJETIVO: R50

FECHA: 26/07/2000

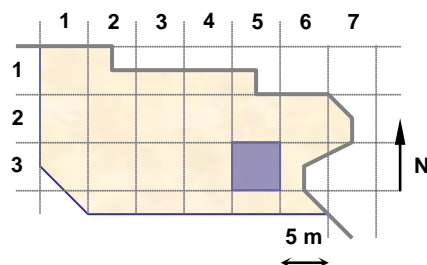
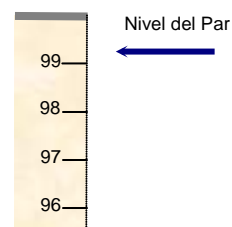


PUNTOS DE APOYO

PUNTO	X	Y	Z	PUNTO	X	Y	Z
1251	113.021	77.271	98.982				
1252	113.142	78.301	98.969				
1253	113.237	78.895	98.718				
1254	114.146	77.194	98.897				
1255	113.888	78.327	99.058				
1256	114.83	77.03	98.976				
1257	114.764	78.032	99.04				
1258	115.154	78.889	99.038				

ENTERRAMIENTOS: 37,40,45,44,43

Nivel Inicial → 99,7



UNIDADES: 17327

NOTAS:

**EQUIPO DE DOCUMENTACIÓN ARQUITECTÓNICA
(U.P.V. - E.H.U.)**

TRABAJO: Documentación de las excavaciones en la portada de la Catedral de Santa María . Vitoria - Gasteiz


PAR: N2-35-4

ALTURA: 3.5 m

BASE: 0.5 m

OBJETIVO: R50

FECHA: 26/07/2000

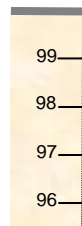


PUNTOS DE APOYO

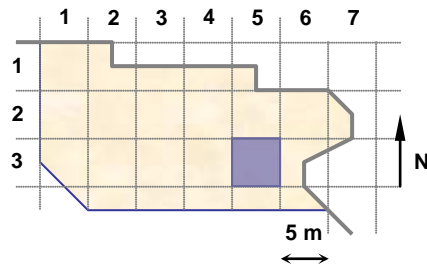
PUNTO	X	Y	Z	PUNTO	X	Y	Z
1256	114.830	77.030	98.976				
1257	114.764	78.032	99.040				
1258	115.154	78.889	99.038				
1261	115.914	77.388	99.015				
1262	115.887	78.206	98.836				
1263	116.984	77.031	98.959				
1264	116.770	77.662	98.857				
1265	116.988	78.931	98.994				

ENTERRAMIENTOS: 43,44,45,47,42

Nivel Inicial → 99,7



Nivel del Par ←



UNIDADES: 17327,17336

NOTAS:

**EQUIPO DE DOCUMENTACIÓN ARQUITECTÓNICA
(U.P.V. – E.H.U.)**

TRABAJO: Documentación de las excavaciones en la portada de la Catedral de Santa María . Vitoria – Gasteiz

PAR: N2-25-1

ALTURA: 3.5 m

BASE: 0.5 m

OBJETIVO: R50

FECHA: 27/07/2000

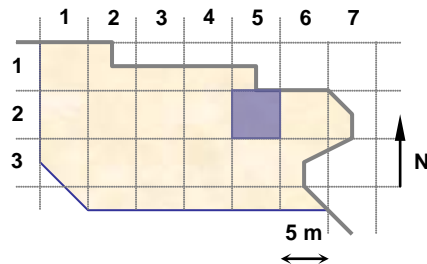
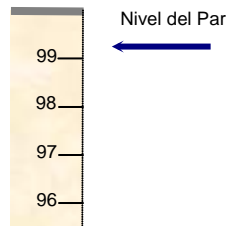


PUNTOS DE APOYO

PUNTO	X	Y	Z	PUNTO	X	Y	Z
1291	113.445	83.596	99.197				
1292	114.394	83.480	99.158				
1293	115.259	83.470	99.216				
1294	113.449	82.768	99.101				
1295	114.796	82.636	99.185				
1296	113.009	81.803	98.957				
1297	114.062	81.527	99.030				
1298	115.212	81.362	99.066				

ENTERRAMIENTOS: 18,15,17

Nivel Inicial → 99,7



UNIDADES: 17322,17321,17354

NOTAS:

**EQUIPO DE DOCUMENTACIÓN ARQUITECTÓNICA
(U.P.V. – E.H.U.)**

TRABAJO: Documentación de las excavaciones en la portada de la Catedral de Santa María . Vitoria – Gasteiz

PAR: N2-25-2

ALTURA: 3.5 m

BASE: 0.5 m

OBJETIVO: R50

FECHA: 27/07/2000

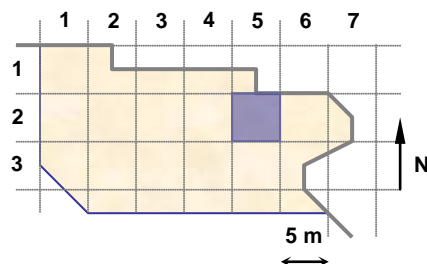
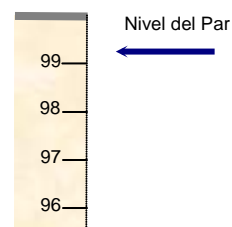


PUNTOS DE APOYO

PUNTO	X	Y	Z	PUNTO	X	Y	Z
1296	113.009	81.803	98.957				
1297	114.062	81.527	99.030				
1298	115.212	81.362	99.066				
1301	113.026	82.627	99.107				
1302	114.190	82.651	99.133				
1303	115.175	82.507	99.189				
1304	112.838	80.504	99.051				
1305	113.975	80.554	99.071				
1306	115.058	80.356	99.096				

ENTERRAMIENTOS: 46,18,15,16,17

Nivel Inicial → 99,7



UNIDADES: 17354,17321

NOTAS:

**EQUIPO DE DOCUMENTACIÓN ARQUITECTÓNICA
(U.P.V. – E.H.U.)**

TRABAJO: Documentación de las excavaciones en la portada de la Catedral de Santa María . Vitoria – Gasteiz

PAR: N2-25-3

ALTURA: 3.5 m

BASE: 0.5 m

OBJETIVO: R50

FECHA: 27/07/2000

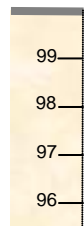


PUNTOS DE APOYO

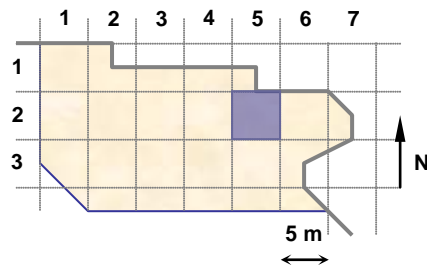
PUNTO	X	Y	Z	PUNTO	X	Y	Z
1293	115.259	83.470	99.216				
1297	114.062	81.527	99.030				
1298	115.212	81.362	99.066				
1303	115.175	82.507	99.189				
1311	116.334	83.586	99.235				
1312	117.486	83.635	99.162				
1313	116.455	82.535	99.192				
1314	117.376	82.580	99.216				
1315	116.216	81.370	99.124				
1316	117.231	81.213	99.198				

ENTERRAMIENTOS: 15,16,17,18

Nivel Inicial → 99,7



Nivel del Par



UNIDADES: 17354

NOTAS:

**EQUIPO DE DOCUMENTACIÓN ARQUITECTÓNICA
(U.P.V. – E.H.U.)**

TRABAJO: Documentación de las excavaciones en la portada de la Catedral de Santa María . Vitoria – Gasteiz

PAR: N2-25-4

ALTURA: 3.5 m

BASE: 0.5 m

OBJETIVO: R50

FECHA: 27/07/2000

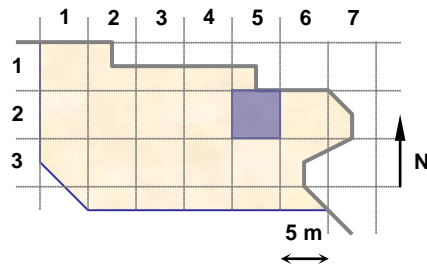
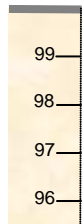


PUNTOS DE APOYO

PUNTO	X	Y	Z	PUNTO	X	Y	Z
1298	115.212	81.362	99.066				
1303	115.175	82.507	99.189				
1306	115.058	80.356	99.096				
1313	116.455	82.535	99.192				
1314	117.376	82.580	99.216				
1315	116.216	81.370	99.124				
1316	117.231	81.213	99.198				
1321	116.019	80.392	99.101				
1322	116.866	80.586	99.206				

ENTERRAMIENTOS: 15,16,17

Nivel Inicial → 99,7
Nivel del Par ←



UNIDADES: 17354

NOTAS:

**EQUIPO DE DOCUMENTACIÓN ARQUITECTÓNICA
(U.P.V. – E.H.U.)**

TRABAJO: Documentación de las excavaciones en la portada de la Catedral de Santa María . Vitoria – Gasteiz

PAR: N2-26-2

ALTURA: 3.5 m

BASE: 0.5 m

OBJETIVO: R50

FECHA: 27/07/2000

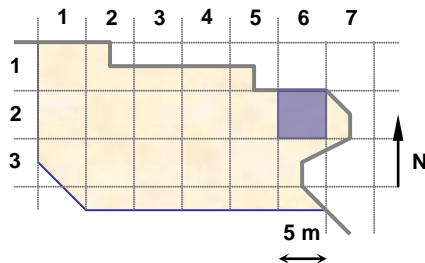
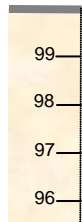


PUNTOS DE APOYO

PUNTO	X	Y	Z	PUNTO	X	Y	Z
1312	117.486	83.635	99.162				
1314	117.376	82.580	99.216				
1316	117.231	81.213	99.198				
1331	118.649	81.097	99.180				
1332	118.867	82.525	99.261				
1333	118.824	83.563	99.285				
1334	119.874	81.066	98.830				
1335	120.037	82.037	98.876				
1336	119.906	83.407	99.320				

ENTERRAMIENTOS:

Nivel Inicial → 99,7
Nivel del Par ←



UNIDADES:

NOTAS:

**EQUIPO DE DOCUMENTACIÓN ARQUITECTÓNICA
(U.P.V. - E.H.U.)**

TRABAJO: Documentación de las excavaciones en la portada de la Catedral de Santa María . Vitoria - Gasteiz

PAR: N2b-13-1

ALTURA: 3.5 m

BASE: 0.5 m

OBJETIVO: R50

FECHA: 13/07/2000

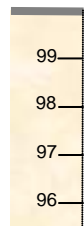


PUNTOS DE APOYO

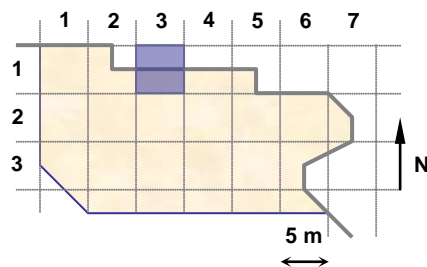
PUNTO	X	Y	Z	PUNTO	X	Y	Z
791	102.946	86.638	99.048				
792	104.164	86.684	99.042				
793	105.118	86.524	98.766				
794	102.703	85.515	98.690				
795	103.997	85.692	99.109				
796	105.094	85.592	99.144				
797	102.692	84.609	98.677				
798	103.544	84.686	98.777				
799	105.091	84.562	99.216				

ENTERRAMIENTOS:

Nivel Inicial → 99,7



Nivel del Par



UNIDADES:

NOTAS:

**EQUIPO DE DOCUMENTACIÓN ARQUITECTÓNICA
(U.P.V. - E.H.U.)**

TRABAJO: Documentación de las excavaciones en la portada de la Catedral de Santa María . Vitoria - Gasteiz

PAR: N2b-12-1

ALTURA: 3.5 m

BASE: 0.5 m

OBJETIVO: R50

FECHA: 13/07/2000

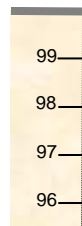


PUNTOS DE APOYO

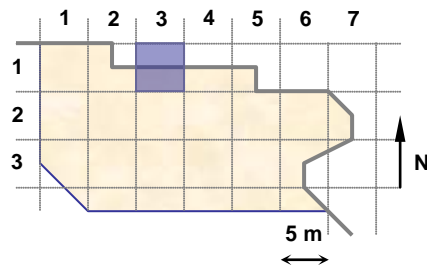
PUNTO	X	Y	Z	PUNTO	X	Y	Z
801	99.876	86.689	98.969				
802	101.960	86.663	99.006				
803	99.992	85.415	99.061				
804	100.864	85.171	99.178				
805	101.990	85.088	99.104				
806	99.718	84.338	99.188				
807	102.067	84.499	99.078				
808	100.315	86.401	98.641				
809	101.567	86.440	98.675				

ENTERRAMIENTOS:

Nivel Inicial → 99,7



Nivel del Par



UNIDADES:

NOTAS:

**EQUIPO DE DOCUMENTACIÓN ARQUITECTÓNICA
(U.P.V. - E.H.U.)**

TRABAJO: Documentación de las excavaciones en la portada de la Catedral de Santa María . Vitoria - Gasteiz

PAR: N2b-12-2

ALTURA: 3.5 m

BASE: 0.5 m

OBJETIVO: R50

FECHA: 13/07/2000

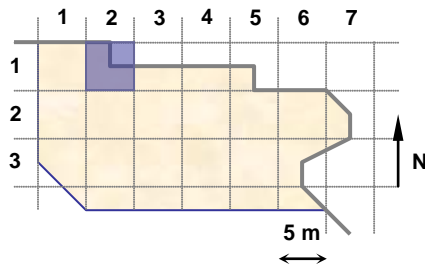
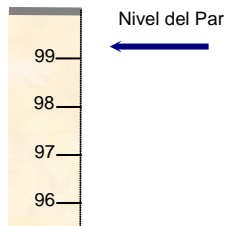


PUNTOS DE APOYO

PUNTO	X	Y	Z	PUNTO	X	Y	Z
811	97.824	86.525	99.039				
812	99.484	86.640	98.977				
813	97.631	85.322	99.208				
814	98.342	85.333	99.260				
815	99.572	85.238	99.156				
816	97.734	84.269	99.268				
817	99.737	84.216	99.206				
818	98.002	85.992	98.955				
819	99.114	86.246	98.948				

ENTERRAMIENTOS:

Nivel Inicial → 99,7



UNIDADES:

NOTAS:

**EQUIPO DE DOCUMENTACIÓN ARQUITECTÓNICA
(U.P.V. - E.H.U.)**

TRABAJO: Documentación de las excavaciones en la portada de la Catedral de Santa María . Vitoria - Gasteiz

PAR: N2b-11-1

ALTURA: 3.5 m

BASE: 0.5 m

OBJETIVO: R50

FECHA: 13/07/2000

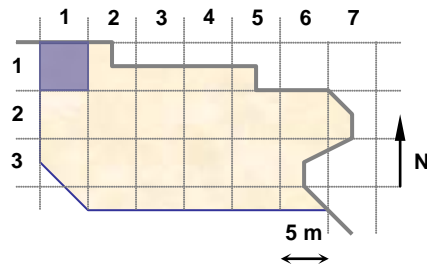
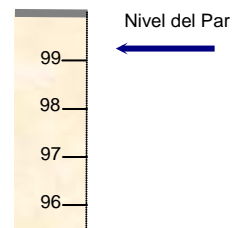


PUNTOS DE APOYO

PUNTO	X	Y	Z	PUNTO	X	Y	Z
821	95.312	87.327	98.851				
822	96.489	86.169	98.628				
823	97.030	86.258	99.099				
824	94.753	86.640	98.952				
825	95.591	86.333	98.626				
826	96.686	85.112	99.264				
827	94.029	85.502	99.264				
828	95.327	85.411	99.203				
829	96.083	84.483	99.300				

ENTERRAMIENTOS:

Nivel Inicial → 99,7



UNIDADES:

NOTAS:

**EQUIPO DE DOCUMENTACIÓN ARQUITECTÓNICA
(U.P.V. - E.H.U.)**

TRABAJO: Documentación de las excavaciones en la portada de la Catedral de Santa María . Vitoria - Gasteiz

PAR: N2b-11-2

ALTURA: 3.5 m

BASE: 0.5 m

OBJETIVO: R50

FECHA: 13/07/2000

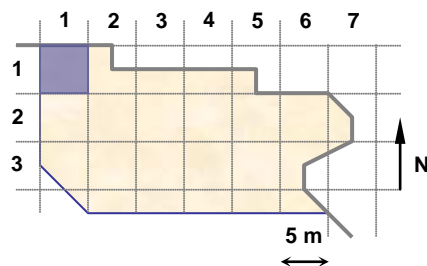
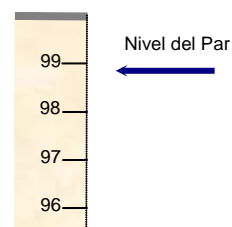


PUNTOS DE APOYO

PUNTO	X	Y	Z	PUNTO	X	Y	Z
821	95.312	87.327	98.851				
824	94.753	86.640	98.952				
825	95.591	86.333	98.626				
827	94.029	85.502	99.264				
828	95.327	85.411	99.203				
830	93.639	87.007	98.931				
831	93.237	85.418	99.284				
832	94.563	86.330	98.615				

ENTERRAMIENTOS:

Nivel Inicial → 99,7



UNIDADES:

NOTAS:

**EQUIPO DE DOCUMENTACIÓN ARQUITECTÓNICA
(U.P.V. - E.H.U.)**

TRABAJO: Documentación de las excavaciones en la portada de la Catedral de Santa María . Vitoria - Gasteiz


PAR: N2b-34-1

ALTURA: 3.5 m

BASE: 0.5 m

OBJETIVO: R50

FECHA: 21/07/2000



PUNTOS DE APOYO

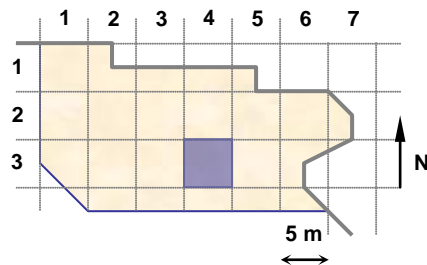
PUNTO	X	Y	Z	PUNTO	X	Y	Z
1111	109.859	77.941	99.093				
1112	110.153	78.619	99.175				
1113	110.405	79.398	99.102				
1115	110.977	78.624	99.080				
1116	111.157	79.639	99.095				
1117	111.862	77.622	99.051				
1118	111.745	78.742	99.068				
1119	111.866	79.415	99.082				

ENTERRAMIENTOS: 8,14,24,25

Nivel Inicial → 99,7



Nivel del Par



UNIDADES: 17249,17323,17252

NOTAS:

**EQUIPO DE DOCUMENTACIÓN ARQUITECTÓNICA
(U.P.V. - E.H.U.)**

TRABAJO: Documentación de las excavaciones en la portada de la Catedral de Santa María . Vitoria - Gasteiz

PAR: N2b-36-1

ALTURA: 3.5 m

BASE: 0.5 m

OBJETIVO: R50

FECHA: 26/07/2000

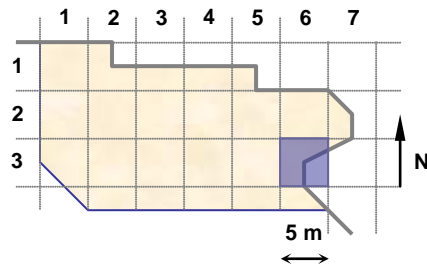
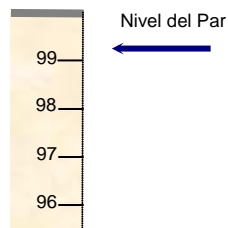


PUNTOS DE APOYO

PUNTO	X	Y	Z	PUNTO	X	Y	Z
1263	116.984	77.031	98.959				
1264	116.770	77.662	98.857				
1265	116.988	78.931	98.994				
1271	117.950	76.976	98.998				
1272	118.061	78.556	99.037				
1273	118.925	77.000	98.922				
1274	118.889	77.908	99.042				
1275	118.833	78.585	99.080				

ENTERRAMIENTOS: 31,32,48,33,34

Nivel Inicial → 99,7



UNIDADES: 17336

NOTAS:

**EQUIPO DE DOCUMENTACIÓN ARQUITECTÓNICA
(U.P.V. – E.H.U.)**

TRABAJO: Documentación de las excavaciones en la portada de la Catedral de Santa María . Vitoria – Gasteiz

PAR: N2b-36-2

ALTURA: 3.5 m

BASE: 0.5 m

OBJETIVO: R50

FECHA: 28/07/2000

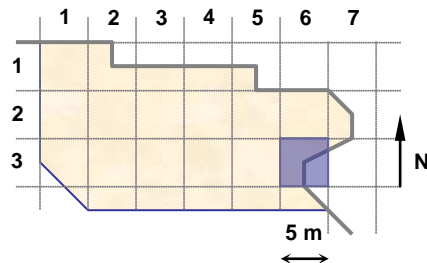
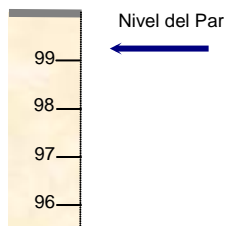


PUNTOS DE APOYO

PUNTO	X	Y	Z	PUNTO	X	Y	Z
1371	119.983	77.442	98.724				
1372	119.827	76.629	98.785				
1373	119.235	77.413	98.800				
1374	119.205	76.952	98.798				
1375	118.703	77.510	99.008				
1376	118.552	77.031	99.001				
1377	118.423	76.690	98.956				

ENTERRAMIENTOS: 33, 34

Nivel Inicial → 99,7



UNIDADES:

NOTAS:

**EQUIPO DE DOCUMENTACIÓN ARQUITECTÓNICA
(U.P.V. - E.H.U.)**

TRABAJO: Documentación de las excavaciones en la portada de la Catedral de Santa María . Vitoria - Gasteiz

PAR: N2b-36-3

ALTURA: 3.5 m

BASE: 0.5 m

OBJETIVO: R50

FECHA: 28/07/2000



PUNTOS DE APOYO

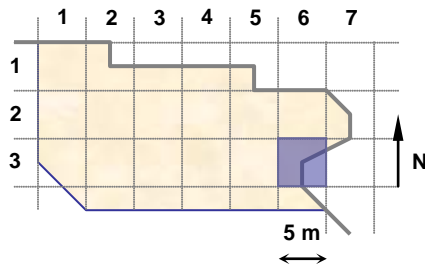
PUNTO	X	Y	Z	PUNTO	X	Y	Z
1381	120.030	75.941	98.719				
1382	120.173	75.320	98.694				
1383	119.725	75.839	98.786				
1384	119.596	75.331	98.956				
1385	119.886	74.920	98.849				
1386	119.129	75.826	98.770				
1387	119.188	75.357	98.772				
1388	119.218	74.933	98.767				

ENTERRAMIENTOS: 31,51,54

Nivel Inicial → 99,7



Nivel del Par ←



UNIDADES:

NOTAS:

**EQUIPO DE DOCUMENTACIÓN ARQUITECTÓNICA
(U.P.V. - E.H.U.)**

TRABAJO: Documentación de las excavaciones en la portada de la Catedral de Santa María . Vitoria - Gasteiz


PAR: N3-14-1

ALTURA: 3.5 m

BASE: 0.5 m

OBJETIVO: R50

FECHA: 14/07/2000




PUNTOS DE APOYO

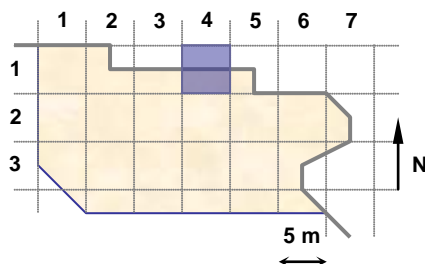
PUNTO	X	Y	Z	PUNTO	X	Y	Z
901	109.011	86.602	98.852				
902	110.430	86.858	98.932				
903	111.095	86.790	98.928				
904	109.447	85.857	99.165				
905	110.408	85.692	99.231				
906	111.312	85.390	99.241				
907	109.476	84.869	99.190				
908	110.474	84.864	99.200				
909	111.264	84.776	99.234				

ENTERRAMIENTOS:

Nivel Inicial → 99,7



Nivel del Par



UNIDADES: 17169,17124,17158

NOTAS:

**EQUIPO DE DOCUMENTACIÓN ARQUITECTÓNICA
(U.P.V. - E.H.U.)**

TRABAJO: Documentación de las excavaciones en la portada de la Catedral de Santa María . Vitoria - Gasteiz

PAR: N3-13-1

ALTURA: 3.5 m

BASE: 0.5 m

OBJETIVO: R50

FECHA: 14/07/2000

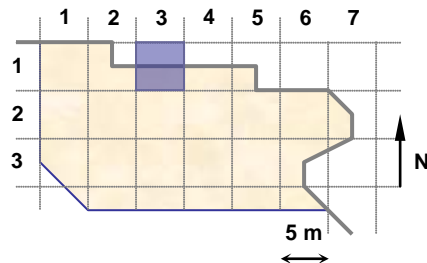
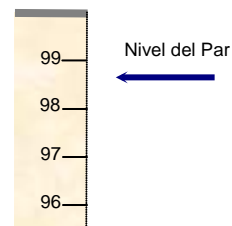


PUNTOS DE APOYO

PUNTO	X	Y	Z	PUNTO	X	Y	Z
911	105.963	86.641	98.794				
912	107.332	86.619	98.834				
913	108.650	86.619	98.850				
914	106.039	85.681	99.139				
915	107.124	85.406	99.135				
916	108.037	85.857	99.170				
917	105.978	84.962	99.119				
918	108.012	85.042	98.864				

ENTERRAMIENTOS:

Nivel Inicial → 99,7



UNIDADES: 17124,17159

NOTAS:

**EQUIPO DE DOCUMENTACIÓN ARQUITECTÓNICA
(U.P.V. - E.H.U.)**

TRABAJO: Documentación de las excavaciones en la portada de la Catedral de Santa María . Vitoria - Gasteiz

PAR: N3-27-1

ALTURA: 3.5 m

BASE: 0.5 m

OBJETIVO: R50

FECHA: 18/07/2000

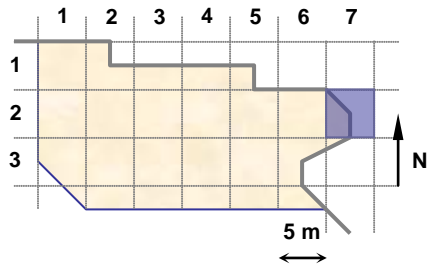
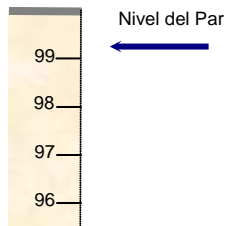


PUNTOS DE APOYO

PUNTO	X	Y	Z	PUNTO	X	Y	Z
921	124.902	80.634	99.017				
922	125.186	79.962	98.956				
923	124.146	80.884	98.855				
924	124.505	80.006	98.827				
925	124.210	79.330	98.916				
926	123.725	80.644	98.969				
927	123.763	79.369	98.998				

ENTERRAMIENTOS:

Nivel Inicial → 99,7



UNIDADES: 17141,17121

NOTAS:

**EQUIPO DE DOCUMENTACIÓN ARQUITECTÓNICA
(U.P.V. - E.H.U.)**

TRABAJO: Documentación de las excavaciones en la portada de la Catedral de Santa María . Vitoria - Gasteiz


PAR: N3-27-2

ALTURA: 3.5 m

BASE: 0.5 m

OBJETIVO: R50

FECHA: 21/07/2000



PUNTOS DE APOYO

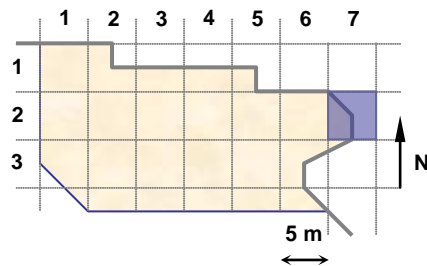
PUNTO	X	Y	Z	PUNTO	X	Y	Z
1051	125.717	81.840	98.927				
1052	125.691	81.059	98.750				
1053	125.700	80.217	98.932				
1054	124.526	81.954	98.932				
1055	124.359	81.039	98.965				
1056	124.557	80.209	98.757				
1057	123.523	81.757	98.983				
1058	123.495	80.991	98.963				
1059	123.659	80.075	98.887				

ENTERRAMIENTOS:

Nivel Inicial → 99,7



Nivel del Par



UNIDADES: 17297,17300,17305,17306,17291,17307,17304,17301

NOTAS:

**EQUIPO DE DOCUMENTACIÓN ARQUITECTÓNICA
(U.P.V. - E.H.U.)**

TRABAJO: Documentación de las excavaciones en la portada de la Catedral de Santa María . Vitoria - Gasteiz


PAR: N3-27-3

ALTURA: 3.5 m

BASE: 0.5 m

OBJETIVO: R50

FECHA: 21/07/2000

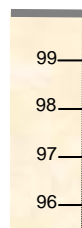


PUNTOS DE APOYO

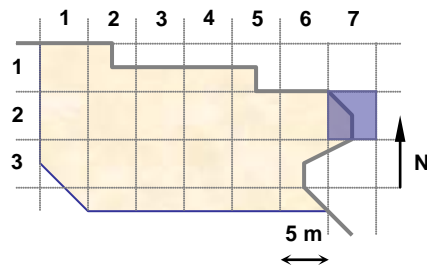
PUNTO	X	Y	Z	PUNTO	X	Y	Z
1061	124.584	80.154	98.756				
1062	123.501	80.057	98.866				
1063	122.244	79.976	99.077				
1064	124.358	81.039	98.965				
1065	123.590	81.162	98.955				
1066	122.703	81.164	98.977				
1067	124.527	81.953	98.934				
1068	123.796	82.108	98.954				
1069	122.220	81.849	99.089				

ENTERRAMIENTOS:

Nivel Inicial → 99,7



Nivel del Par



UNIDADES: 17287,17288,17290,17291,17300,17301

NOTAS:

**EQUIPO DE DOCUMENTACIÓN ARQUITECTÓNICA
(U.P.V. – E.H.U.)**

TRABAJO: Documentación de las excavaciones en la portada de la Catedral de Santa María . Vitoria - Gasteiz


PAR: N3-36-1

ALTURA: 3.5 m

BASE: 0.5 m

OBJETIVO: R50

FECHA: 21/07/2000




PUNTOS DE APOYO

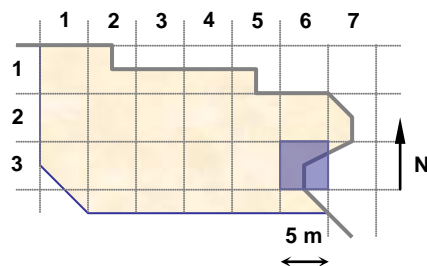
PUNTO	X	Y	Z	PUNTO	X	Y	Z
1071	123.296	78.965	98.970				
1072	122.483	78.355	99.184				
1073	120.912	78.496	99.115				
1074	123.256	79.790	98.867				
1075	122.330	79.424	99.146				
1076	121.187	79.484	99.185				
1077	123.189	80.568	98.905				
1078	122.071	80.610	99.052				
1079	120.951	80.371	99.110				

ENTERRAMIENTOS:

Nivel Inicial → 99,7



Nivel del Par



UNIDADES: 17289,17296

NOTAS:

**EQUIPO DE DOCUMENTACIÓN ARQUITECTÓNICA
(U.P.V. - E.H.U.)**

TRABAJO: Documentación de las excavaciones en la portada de la Catedral de Santa María . Vitoria - Gasteiz


PAR: N3-26-1

ALTURA: 3.5 m

BASE: 0.5 m

OBJETIVO: R50

FECHA: 21/07/2000

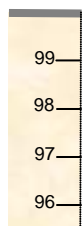


PUNTOS DE APOYO

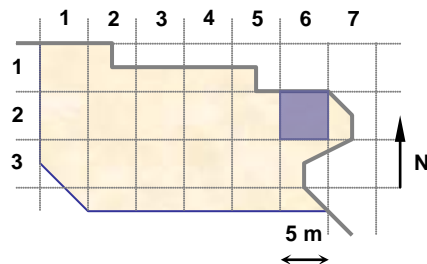
PUNTO	X	Y	Z	PUNTO	X	Y	Z
1081	125.227	79.511	98.959				
1082	124.088	79.237	98.973				
1083	123.288	78.964	98.967				
1084	125.007	80.016	98.952				
1085	123.765	79.891	98.950				
1086	122.966	79.629	98.937				
1087	124.292	80.950	98.959				
1088	123.522	80.800	98.949				
1089	122.390	80.488	99.065				

ENTERRAMIENTOS:

Nivel Inicial → 99,7



Nivel del Par



UNIDADES: 17296,17289,17218,17299,17300,17297

NOTAS:

**EQUIPO DE DOCUMENTACIÓN ARQUITECTÓNICA
(U.P.V. – E.H.U.)**

TRABAJO: Documentación de las excavaciones en la portada de la Catedral de Santa María . Vitoria – Gasteiz


PAR: N3-36-2

ALTURA: 3.5 m

BASE: 0.5 m

OBJETIVO: R50

FECHA: 21/07/2000



PUNTOS DE APOYO

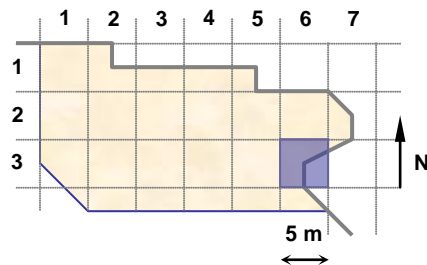
PUNTO	X	Y	Z	PUNTO	X	Y	Z
1091	120.761	77.786	98.878				
1092	120.157	77.252	98.751				
1093	119.516	77.144	99.050				
1094	120.258	78.548	98.782				
1095	119.391	78.126	98.833				
1096	118.710	77.906	99.041				
1097	120.329	79.732	99.071				
1098	119.503	79.033	98.764				
1099	118.184	78.545	99.035				

ENTERRAMIENTOS: 34,33,31

Nivel Inicial → 99,7



Nivel del Par



UNIDADES: 17032,17143,17030,17222,17004

NOTAS:

**EQUIPO DE DOCUMENTACIÓN ARQUITECTÓNICA
(U.P.V. - E.H.U.)**

TRABAJO: Documentación de las excavaciones en la portada de la Catedral de Santa María . Vitoria - Gasteiz


PAR: N3-36-3

ALTURA: 3.5 m

BASE: 0.5 m

OBJETIVO: R50

FECHA: 21/07/2000



PUNTOS DE APOYO

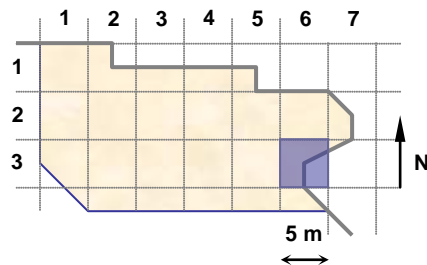
PUNTO	X	Y	Z	PUNTO	X	Y	Z
1101	120.500	77.169	99.073				
1102	120.458	76.091	98.734				
1103	120.349	75.239	98.695				
1104	119.486	77.083	99.054				
1105	119.207	75.974	98.779				
1106	119.499	75.339	99.068				
1107	118.336	77.139	99.022				
1108	118.303	76.006	98.905				
1109	118.704	75.070	98.903				

ENTERRAMIENTOS: 33,34

Nivel Inicial → 99,7



Nivel del Par



UNIDADES: 17223,17017,17031,17018,17028,17004,17030,17032

NOTAS:

**EQUIPO DE DOCUMENTACIÓN ARQUITECTÓNICA
(U.P.V. – E.H.U.)**

TRABAJO: Documentación de las excavaciones en la portada de la Catedral de Santa María . Vitoria – Gasteiz


PAR: N3-13-2

ALTURA: 3.5 m

BASE: 0.5 m

OBJETIVO: R50

FECHA: 26/07/2000

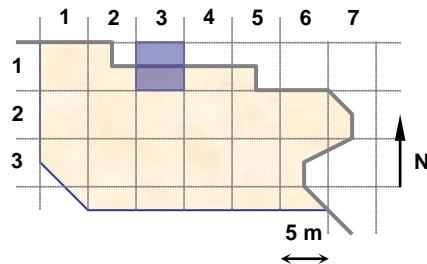
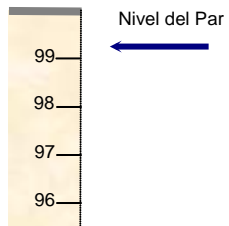


PUNTOS DE APOYO

PUNTO	X	Y	Z	PUNTO	X	Y	Z
1191	105.954	86.607	98.799				
1192	107.142	86.736	98.847				
1193	108.059	86.611	98.857				
1194	106.362	85.565	99.072				
1195	107.573	85.603	99.085				
1196	106.001	84.478	99.052				
1197	107.016	84.520	99.056				
1198	107.840	84.618	98.715				

ENTERRAMIENTOS:

Nivel Inicial → 99,7



UNIDADES: 17337,17124,17133,17138,17139

NOTAS:

**EQUIPO DE DOCUMENTACIÓN ARQUITECTÓNICA
(U.P.V. – E.H.U.)**

TRABAJO: Documentación de las excavaciones en la portada de la Catedral de Santa María . Vitoria – Gasteiz


PAR: N3-13-3

ALTURA: 3.5 m

BASE: 0.5 m

OBJETIVO: R50

FECHA: 26/07/2000

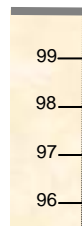


PUNTOS DE APOYO

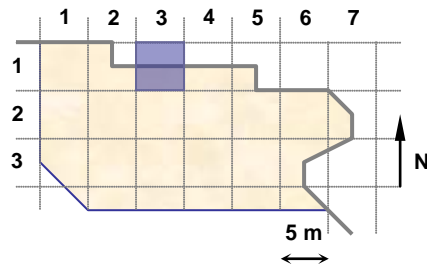
PUNTO	X	Y	Z	PUNTO	X	Y	Z
1201	102.974	86.546	98.728				
1202	104.136	86.617	98.757				
1203	105.645	86.621	98.790				
1204	103.821	85.268	99.033				
1205	105.125	85.269	99.079				
1206	102.910	84.573	98.678				
1207	104.193	84.328	98.769				
1208	105.584	84.534	99.077				

ENTERRAMIENTOS:

Nivel Inicial → 99,7



Nivel del Par



UNIDADES: 17337,17124,17133,17138,17139

NOTAS:

**EQUIPO DE DOCUMENTACIÓN ARQUITECTÓNICA
(U.P.V. – E.H.U.)**

TRABAJO: Documentación de las excavaciones en la portada de la Catedral de Santa María . Vitoria – Gasteiz

PAR: N3-12-1

ALTURA: 3.5 m

BASE: 0.5 m

OBJETIVO: R50

FECHA: 26/07/2000

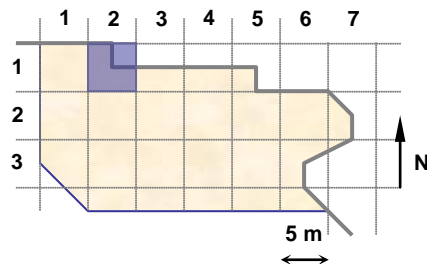
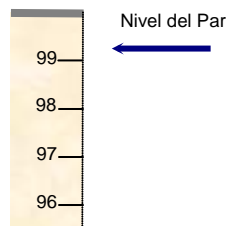


PUNTOS DE APOYO

PUNTO	X	Y	Z	PUNTO	X	Y	Z
1211	100.253	86.690	98.657				
1212	101.517	86.653	98.681				
1213	102.974	86.546	98.728				
1214	100.899	85.330	99.175				
1215	102.059	85.338	99.120				
1216	100.402	84.404	99.176				
1217	101.582	84.639	99.096				
1218	102.911	84.573	98.679				

ENTERRAMIENTOS:

Nivel Inicial → 99,7



UNIDADES: 17124

NOTAS:

**EQUIPO DE DOCUMENTACIÓN ARQUITECTÓNICA
(U.P.V. – E.H.U.)**

TRABAJO: Documentación de las excavaciones en la portada de la Catedral de Santa María . Vitoria – Gasteiz


PAR: N3-14-2

ALTURA: 3.5 m

BASE: 0.5 m

OBJETIVO: R50

FECHA: 27/07/2000

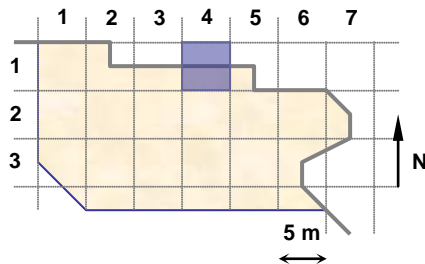
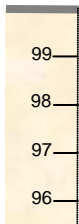


PUNTOS DE APOYO

PUNTO	X	Y	Z	PUNTO	X	Y	Z
1281	110.114	88.382	99.107				
1282	111.006	88.307	99.091				
1283	109.861	87.335	99.091				
1284	110.727	87.474	98.945				
1285	109.540	88.531	99.638				
1286	111.705	88.638	99.491				
1287	110.499	87.875	99.505				
1288	109.475	87.217	99.488				
1289	111.660	87.102	99.408				

ENTERRAMIENTOS: 4,5

Nivel Inicial → 99,7
Nivel del Par ←



UNIDADES: 17062

NOTAS:

**EQUIPO DE DOCUMENTACIÓN ARQUITECTÓNICA
(U.P.V. – E.H.U.)**

TRABAJO: Documentación de las excavaciones en la portada de la Catedral de Santa María . Vitoria – Gasteiz


PAR: N3-34-1

ALTURA: 3.5 m

BASE: 0.5 m

OBJETIVO: R50

FECHA: 28/07/2000

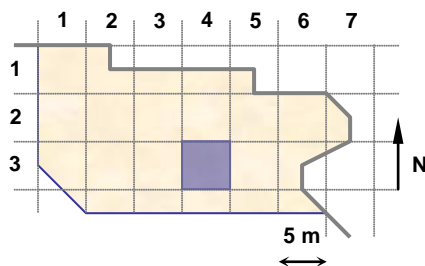
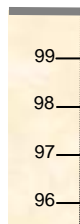


PUNTOS DE APOYO

PUNTO	X	Y	Z	PUNTO	X	Y	Z
1341	107.061	78.054	99.100				
1342	106.999	78.636	99.187				
1343	107.226	79.582	99.105				
1344	108.235	78.395	98.773				
1345	108.397	79.213	98.733				
1346	109.181	77.755	98.987				
1347	109.199	78.545	98.934				
1348	109.216	79.518	98.814				

ENTERRAMIENTOS:

Nivel Inicial → 99,7
Nivel del Par ←



UNIDADES: 17218,17248,17177,17164,17178,17216,17217

NOTAS:

**EQUIPO DE DOCUMENTACIÓN ARQUITECTÓNICA
(U.P.V. – E.H.U.)**

TRABAJO: Documentación de las excavaciones en la portada de la Catedral de Santa María . Vitoria – Gasteiz


PAR: N3-35-1

ALTURA: 3.5 m

BASE: 0.5 m

OBJETIVO: R50

FECHA: 28/07/2000



PUNTOS DE APOYO

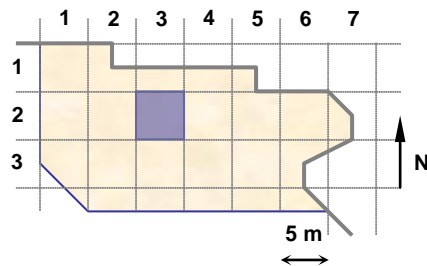
PUNTO	X	Y	Z	PUNTO	X	Y	Z
1351	114.736	74.784	98.929				
1352	112.819	74.876	99.082				
1353	114.848	75.726	98.761				
1354	113.930	75.691	98.557				
1355	112.929	75.794	98.988				
1356	114.962	76.213	98.815				
1357	113.622	76.443	98.788				

ENTERRAMIENTOS: 35,36,53,39,52

Nivel Inicial → 99,7



Nivel del Par



UNIDADES: 17285,17360

NOTAS:

**EQUIPO DE DOCUMENTACIÓN ARQUITECTÓNICA
(U.P.V. – E.H.U.)**

TRABAJO: Documentación de las excavaciones en la portada de la Catedral de Santa María . Vitoria – Gasteiz


PAR: N3-35-2

ALTURA: 3.5 m

BASE: 0.5 m

OBJETIVO: R50

FECHA: 28/07/2000

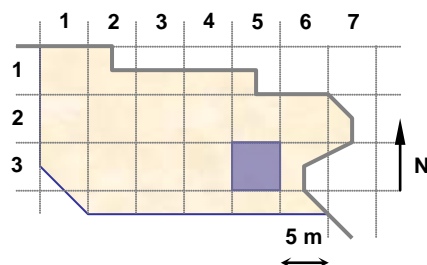
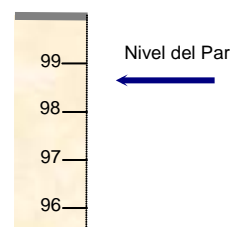


PUNTOS DE APOYO

PUNTO	X	Y	Z	PUNTO	X	Y	Z
1351	114.736	74.784	98.929				
1353	114.848	75.726	98.761				
1355	112.929	75.794	98.988				
1361	116.290	74.849	98.919				
1362	115.759	74.645	98.643				
1363	115.470	75.520	98.753				
1364	116.046	76.045	98.949				
1365	115.374	76.215	98.826				

ENTERRAMIENTOS: 39,52,53

Nivel Inicial → 99,7



UNIDADES: 17360

NOTAS:

**EQUIPO DE DOCUMENTACIÓN ARQUITECTÓNICA
(U.P.V. – E.H.U.)**

TRABAJO: Documentación de las excavaciones en la portada de la Catedral de Santa María . Vitoria – Gasteiz

PAR: N3-12-2

ALTURA: 3.5 m

BASE: 0.5 m

OBJETIVO: R50

FECHA: 1/08/2000

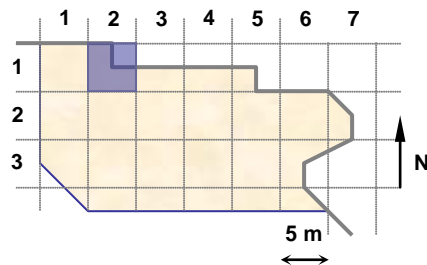
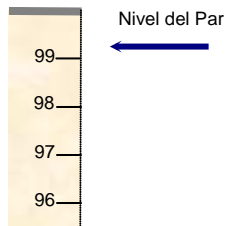


PUNTOS DE APOYO

PUNTO	X	Y	Z	PUNTO	X	Y	Z
1461	97.840	86.402	98.655				
1462	99.097	86.572	98.663				
1463	99.966	86.521	98.661				
1464	98.501	85.425	99.246				
1465	99.420	85.568	99.154				
1466	98.307	84.281	99.247				
1467	99.115	84.429	99.273				
1468	99.974	84.622	99.176				

ENTERRAMIENTOS:

Nivel Inicial → 99,7



UNIDADES:

NOTAS:

**EQUIPO DE DOCUMENTACIÓN ARQUITECTÓNICA
(U.P.V. – E.H.U.)**

TRABAJO: Documentación de las excavaciones en la portada de la Catedral de Santa María . Vitoria – Gasteiz

PAR: N3-11-1

ALTURA: 3.5 m

BASE: 0.5 m

OBJETIVO: R50

FECHA: 1/08/2000

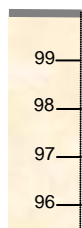


PUNTOS DE APOYO

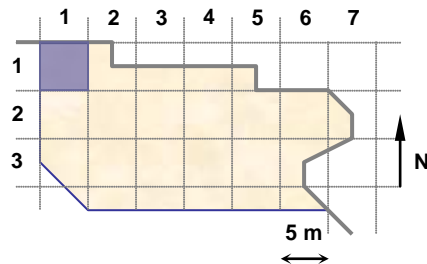
PUNTO	X	Y	Z	PUNTO	X	Y	Z
1471	95.901	86.888	98.596				
1472	96.619	86.832	99.386				
1473	97.830	86.801	99.337				
1474	96.297	86.086	98.647				
1475	97.487	85.729	98.669				
1476	95.561	85.156	99.253				
1477	96.901	84.818	99.269				
1478	98.061	84.818	99.266				

ENTERRAMIENTOS:

Nivel Inicial → 99,7



Nivel del Par



UNIDADES: 17219,17220

NOTAS:

**EQUIPO DE DOCUMENTACIÓN ARQUITECTÓNICA
(U.P.V. – E.H.U.)**

TRABAJO: Documentación de las excavaciones en la portada de la Catedral de Santa María . Vitoria – Gasteiz


PAR: N3-11-2

ALTURA: 3.5 m

BASE: 0.5 m

OBJETIVO: R50

FECHA: 1/08/2000



PUNTOS DE APOYO

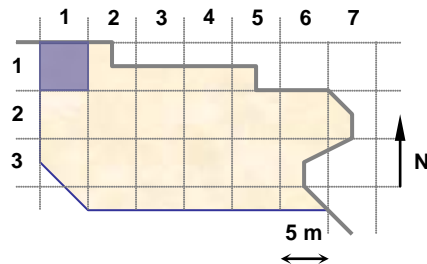
PUNTO	X	Y	Z	PUNTO	X	Y	Z
1481	93.997	87.571	98.981				
1482	94.686	87.610	99.059				
1483	95.242	87.773	99.137				
1484	93.986	86.962	98.221				
1485	95.714	87.011	98.548				
1486	94.928	85.827	99.007				
1487	93.717	85.843	99.260				
1488	95.865	85.517	99.157				

ENTERRAMIENTOS:

Nivel Inicial → 99,7



Nivel del Par



UNIDADES: 17113,17124

NOTAS:

**EQUIPO DE DOCUMENTACIÓN ARQUITECTÓNICA
(U.P.V. - E.H.U.)**

TRABAJO: Documentación de las excavaciones en la portada de la Catedral de Santa María . Vitoria - Gasteiz


PAR: N3-11-3

ALTURA: 3.5 m

BASE: 0.5 m

OBJETIVO: R50

FECHA: 1/08/2000

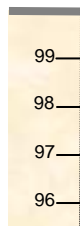


PUNTOS DE APOYO

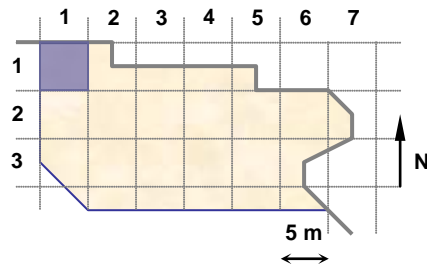
PUNTO	X	Y	Z	PUNTO	X	Y	Z
1491	92.780	87.161	99.331				
1492	93.426	87.453	98.845				
1493	92.375	86.666	99.539				
1494	92.588	85.822	99.284				
1495	93.606	86.179	99.241				
1496	92.774	87.071	98.016				
1497	93.554	87.252	98.387				
1498	93.226	86.837	97.872				
1499	93.720	86.969	98.082				
1500	92.710	86.342	97.968				
1501	93.844	86.391	98.404				

ENTERRAMIENTOS:

Nivel Inicial → 99,7



Nivel del Par



UNIDADES: 17124,17113

NOTAS:

**EQUIPO DE DOCUMENTACIÓN ARQUITECTÓNICA
(U.P.V. - E.H.U.)**

TRABAJO: Documentación de las excavaciones en la portada de la Catedral de Santa María . Vitoria - Gasteiz


PAR: N3-35-3

ALTURA: 3.0 m

BASE: 0.4 m

OBJETIVO: R50

FECHA: 3/08/2000



PUNTOS DE APOYO

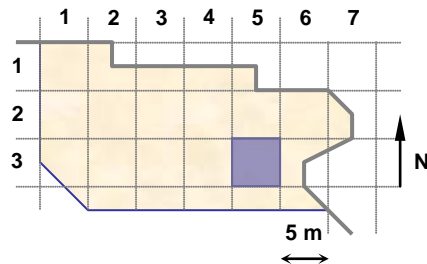
PUNTO	X	Y	Z	PUNTO	X	Y	Z
1611	117.636	77.601	99.004				
1612	116.520	77.432	98.971				
1613	115.915	77.530	99.046				
1614	117.539	78.100	99.030				
1615	116.664	78.043	99.010				
1616	115.924	78.070	98.842				
1617	117.155	77.753	98.811				
1618	116.314	77.741	98.821				

ENTERRAMIENTOS:

Nivel Inicial → 99,7



Nivel del Par ←



UNIDADES: 17309

NOTAS:

**EQUIPO DE DOCUMENTACIÓN ARQUITECTÓNICA
(U.P.V. - E.H.U.)**

TRABAJO: Documentación de las excavaciones en la portada de la Catedral de Santa María . Vitoria - Gasteiz


PAR: N3-35-4

ALTURA: 3.5 m

BASE: 0.5 m

OBJETIVO: R50

FECHA: 3/08/2000




PUNTOS DE APOYO

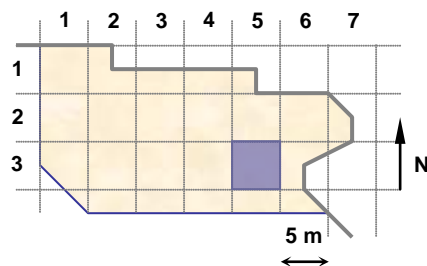
PUNTO	X	Y	Z	PUNTO	X	Y	Z
1621	114.562	77.074	98.967				
1622	113.745	77.491	99.022				
1622	112.555	77.343	99.053				
1623	113.746	77.492	99.022				
1624	112.929	77.482	99.040				
1625	113.353	77.849	99.010				
1626	114.539	78.063	99.051				
1627	112.621	78.336	99.083				

ENTERRAMIENTOS:

Nivel Inicial → 99,7



Nivel del Par



UNIDADES: 17267,17292

NOTAS:

**EQUIPO DE DOCUMENTACIÓN ARQUITECTÓNICA
(U.P.V. - E.H.U.)**

TRABAJO: Documentación de las excavaciones en la portada de la Catedral de Santa María . Vitoria - Gasteiz

PAR: N3-34-2

ALTURA: 3.5 m

BASE: 0.5 m

OBJETIVO: R50

FECHA: 3/08/2000



PUNTOS DE APOYO

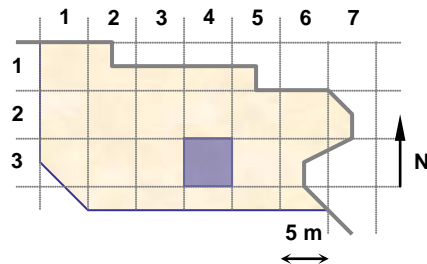
PUNTO	X	Y	Z	PUNTO	X	Y	Z
1631	109.841	75.196	99.109				
1632	109.808	76.210	99.087				
1633	110.718	75.074	99.064				
1634	110.522	75.584	99.070				
1635	110.556	76.280	99.077				
1636	111.717	75.243	99.090				
1637	111.376	76.237	99.078				

ENTERRAMIENTOS:

Nivel Inicial → 99,7



Nivel del Par



UNIDADES: 17183,17187

NOTAS:

**EQUIPO DE DOCUMENTACIÓN ARQUITECTÓNICA
(U.P.V. - E.H.U.)**

TRABAJO: Documentación de las excavaciones en la portada de la Catedral de Santa María . Vitoria - Gasteiz


PAR: N3-22-1

ALTURA: 3.5 m

BASE: 0.5 m

OBJETIVO: R50

FECHA: 4/08/2000

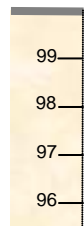


PUNTOS DE APOYO

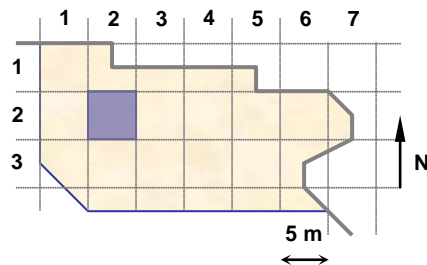
PUNTO	X	Y	Z	PUNTO	X	Y	Z
1671	101.979	84.953	99.098				
1672	101.962	84.002	99.129				
1673	101.895	82.904	99.193				
1674	100.784	84.938	99.171				
1675	100.785	84.013	99.205				
1676	100.785	82.866	99.184				
1677	99.984	85.153	99.155				
1678	99.711	84.151	99.182				
1679	99.513	82.971	99.223				

ENTERRAMIENTOS:

Nivel Inicial → 99,7



Nivel del Par



UNIDADES: 17393

NOTAS:

**EQUIPO DE DOCUMENTACIÓN ARQUITECTÓNICA
(U.P.V. – E.H.U.)**

TRABAJO: Documentación de las excavaciones en la portada de la Catedral de Santa María . Vitoria - Gasteiz


PAR: N3-21-1

ALTURA: 3.5 m

BASE: 0.5 m

OBJETIVO: R50

FECHA: 4/08/2000

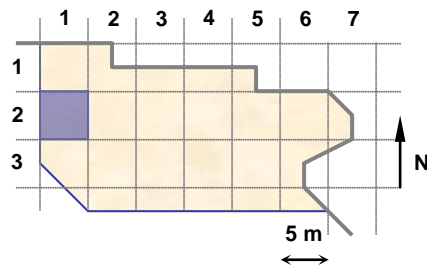
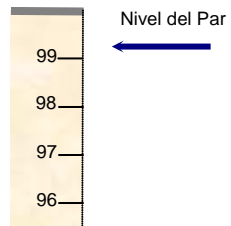


PUNTOS DE APOYO

PUNTO	X	Y	Z	PUNTO	X	Y	Z
1681	98.434	85.349	99.247				
1682	98.465	83.857	99.241				
1683	98.514	83.007	99.266				
1684	97.479	85.127	99.249				
1685	97.467	84.043	99.256				
1686	97.376	82.913	99.263				
1687	96.574	84.902	99.269				
1688	96.417	84.046	99.271				
1689	96.262	82.979	99.269				

ENTERRAMIENTOS:

Nivel Inicial → 99,7



UNIDADES: 17393

NOTAS:

**EQUIPO DE DOCUMENTACIÓN ARQUITECTÓNICA
(U.P.V. - E.H.U.)**

TRABAJO: Documentación de las excavaciones en la portada de la Catedral de Santa María . Vitoria - Gasteiz

PAR: N3-21-2

ALTURA: 3.5 m

BASE: 0.5 m

OBJETIVO: R50

FECHA: 4/08/2000

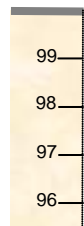


PUNTOS DE APOYO

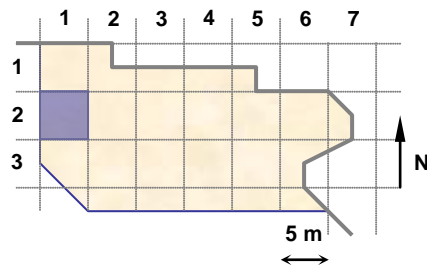
PUNTO	X	Y	Z	PUNTO	X	Y	Z
1687	96.574	84.902	99.269				
1688	96.417	84.046	99.271				
1689	96.262	82.979	99.269				
1691	95.292	85.226	99.245				
1692	95.295	84.250	99.272				
1693	95.272	82.963	99.301				
1694	94.116	85.127	99.318				
1695	94.037	84.238	99.320				
1696	94.085	83.188	99.301				

ENTERRAMIENTOS:

Nivel Inicial → 99,7



Nivel del Par ←



UNIDADES: 17393

NOTAS:

**EQUIPO DE DOCUMENTACIÓN ARQUITECTÓNICA
(U.P.V. – E.H.U.)**

TRABAJO: Documentación de las excavaciones en la portada de la Catedral de Santa María . Vitoria – Gasteiz


PAR: N3-21-3

ALTURA: 3.5 m

BASE: 0.5 m

OBJETIVO: R50

FECHA: 4/08/2000



PUNTOS DE APOYO

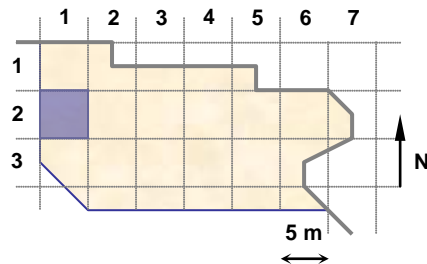
PUNTO	X	Y	Z	PUNTO	X	Y	Z
1694	94.116	85.127	99.318				
1695	94.037	84.238	99.320				
1696	94.085	83.188	99.301				
1701	93.108	85.173	99.320				
1702	93.177	84.531	99.325				
1703	91.774	83.691	99.058				
1703	93.050	82.959	99.355				
1704	92.301	85.087	99.336				
1705	92.336	84.270	99.343				
1706	92.111	83.144	99.412				

ENTERRAMIENTOS:

Nivel Inicial → 99,7



Nivel del Par



UNIDADES: 17393

NOTAS:

**EQUIPO DE DOCUMENTACIÓN ARQUITECTÓNICA
(U.P.V. - E.H.U.)**

TRABAJO: Documentación de las excavaciones en la portada de la Catedral de Santa María . Vitoria - Gasteiz

PAR: N3-25-1

ALTURA: 1.70 m

BASE: 0.20 m

OBJETIVO: R50

FECHA: 4/08/2000

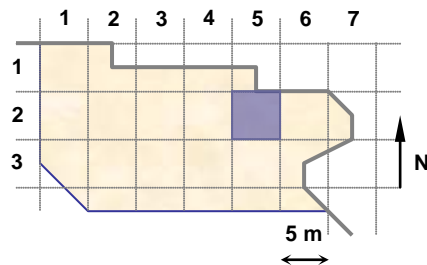
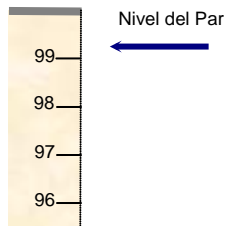


PUNTOS DE APOYO

PUNTO	X	Y	Z	PUNTO	X	Y	Z
1711	115.016	82.687	99.163				
1712	115.146	83.221	99.230				
1713	114.933	82.956	99.119				
1714	114.527	82.951	99.115				
1715	114.118	82.740	99.125				
1716	114.201	83.283	99.120				

ENTERRAMIENTOS:

Nivel Inicial → 99,7



UNIDADES: 17201

NOTAS:

**EQUIPO DE DOCUMENTACIÓN ARQUITECTÓNICA
(U.P.V. – E.H.U.)**

TRABAJO: Documentación de las excavaciones en la portada de la Catedral de Santa María . Vitoria – Gasteiz

PAR: N3-25-2

ALTURA: 1.70 m

BASE: 0.20 m

OBJETIVO: R50

FECHA: 4/08/2000




PUNTOS DE APOYO

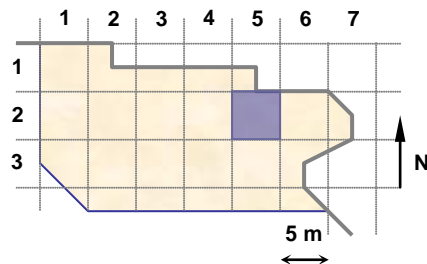
PUNTO	X	Y	Z	PUNTO	X	Y	Z
1741	115.700	81.313	99.086				
1742	115.672	80.722	99.065				
1743	115.927	81.071	99.015				
1744	116.245	81.138	99.012				
1745	116.550	81.394	99.133				
1746	116.572	80.813	99.142				

ENTERRAMIENTOS:

Nivel Inicial → 99,7



Nivel del Par



UNIDADES: 17195

NOTAS:

**EQUIPO DE DOCUMENTACIÓN ARQUITECTÓNICA
(U.P.V. – E.H.U.)**

TRABAJO: Documentación de las excavaciones en la portada de la Catedral de Santa María . Vitoria – Gasteiz

PAR: N3-34-3

ALTURA: 1.60 m

BASE: 0.20 m

OBJETIVO: R50

FECHA: 4/08/2000



PUNTOS DE APOYO

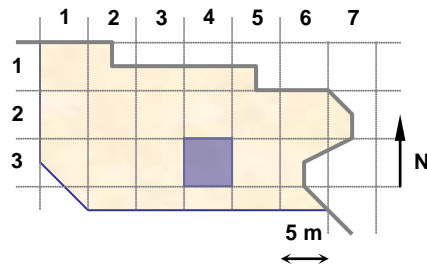
PUNTO	X	Y	Z	PUNTO	X	Y	Z
1771	110.790	79.696	99.061				
1772	111.203	79.621	99.086				
1773	111.702	79.505	99.071				
1774	111.147	79.286	99.063				
1775	110.714	78.909	99.054				
1776	111.046	78.902	99.054				
1777	111.725	78.929	99.081				

ENTERRAMIENTOS:

Nivel Inicial → 99,7



Nivel del Par



UNIDADES: 17227,17193

NOTAS:

**EQUIPO DE DOCUMENTACIÓN ARQUITECTÓNICA
(U.P.V. – E.H.U.)**

TRABAJO: Documentación de las excavaciones en la portada de la Catedral de Santa María . Vitoria – Gasteiz

PAR: N3-34-4

ALTURA: 1.70 m

BASE: 0.30 m

OBJETIVO: R50

FECHA: 14/08/2000

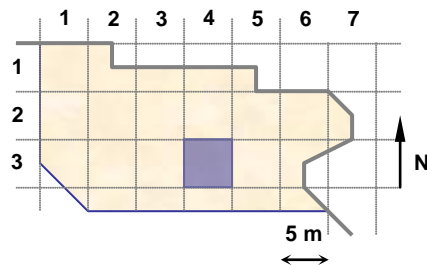
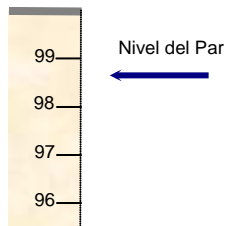


PUNTOS DE APOYO

PUNTO	X	Y	Z	PUNTO	X	Y	Z
1831	110.667	78.211	99.057				
1832	111.288	78.416	99.070				
1833	111.963	78.452	99.086				
1834	111.054	78.128	98.902				
1835	111.675	78.195	98.906				
1836	110.681	77.869	98.975				
1837	111.336	77.878	99.036				
1838	112.029	77.957	99.076				

ENTERRAMIENTOS:

Nivel Inicial → 99,7



UNIDADES: 17181

NOTAS:

**EQUIPO DE DOCUMENTACIÓN ARQUITECTÓNICA
(U.P.V. – E.H.U.)**

TRABAJO: Documentación de las excavaciones en la portada de la Catedral de Santa María . Vitoria – Gasteiz


PAR: N3-23-1

ALTURA: 2.5 m

BASE: 0.5 m

OBJETIVO: R50

FECHA: 14/08/2000



PUNTOS DE APOYO

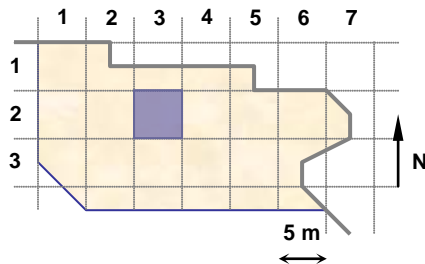
PUNTO	X	Y	Z	PUNTO	X	Y	Z
1881	103.714	81.472	99.059				
1882	104.574	81.777	98.992				
1883	105.291	81.614	98.985				
1884	103.459	80.824	98.910				
1885	104.195	81.009	98.808				
1886	104.555	81.059	98.697				
1887	105.539	80.693	98.927				

ENTERRAMIENTOS:

Nivel Inicial → 99,7



Nivel del Par ←



UNIDADES: 17415,17416

NOTAS:

**EQUIPO DE DOCUMENTACIÓN ARQUITECTÓNICA
(U.P.V. – E.H.U.)**

TRABAJO: Documentación de las excavaciones en la portada de la Catedral de Santa María . Vitoria – Gasteiz


PAR: N3-25-3

ALTURA: 2.0 m

BASE: 0.30 m

OBJETIVO: R50

FECHA: 16/08/2000

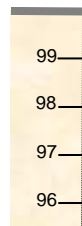


PUNTOS DE APOYO

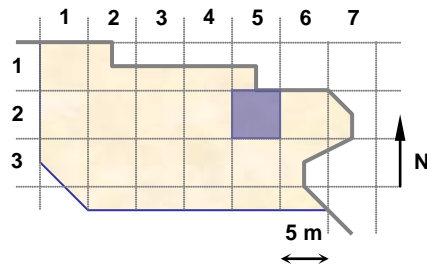
PUNTO	X	Y	Z	PUNTO	X	Y	Z
1891	115.055	82.194	99.141				
1892	115.639	82.206	99.136				
1893	116.684	82.250	99.205				
1894	115.261	82.011	99.063				
1895	116.026	81.994	99.004				
1896	115.055	81.563	99.080				
1897	115.643	81.618	99.100				
1898	116.718	81.572	99.120				

ENTERRAMIENTOS: 17

Nivel Inicial → 99,7



Nivel del Par



UNIDADES:

NOTAS:

**EQUIPO DE DOCUMENTACIÓN ARQUITECTÓNICA
(U.P.V. – E.H.U.)**

TRABAJO: Documentación de las excavaciones en la portada de la Catedral de Santa María . Vitoria – Gasteiz

PAR: N3-32-1

ALTURA: 1.60 m

BASE: 0.20 m

OBJETIVO: R50

FECHA: 17/08/2000

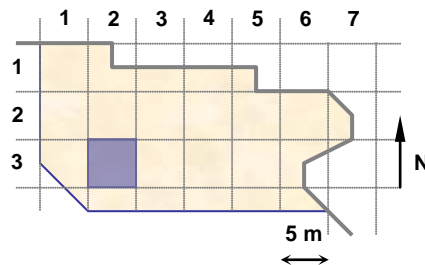
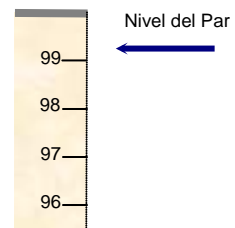


PUNTOS DE APOYO

PUNTO	X	Y	Z	PUNTO	X	Y	Z
2051	98.849	78.008	99.278				
2052	99.349	77.957	99.202				
2053	99.739	77.893	99.201				
2054	99.160	77.718	99.254				
2055	99.539	77.687	99.229				
2056	98.857	77.526	99.165				
2057	99.314	77.510	99.234				
2058	99.584	77.506	99.213				

ENTERRAMIENTOS:

Nivel Inicial → 99,7



UNIDADES: 17237

NOTAS:

**EQUIPO DE DOCUMENTACIÓN ARQUITECTÓNICA
(U.P.V. – E.H.U.)**

TRABAJO: Documentación de las excavaciones en la portada de la Catedral de Santa María . Vitoria – Gasteiz


PAR: N3-32-2

ALTURA: 2.20 m

BASE: 0.30 m

OBJETIVO: R50

FECHA: 17/08/2000

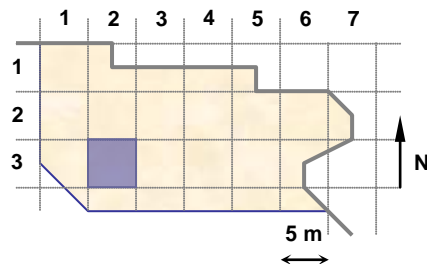
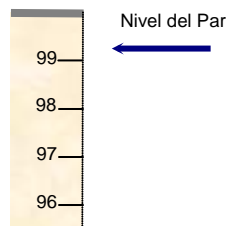


PUNTOS DE APOYO

PUNTO	X	Y	Z	PUNTO	X	Y	Z
2061	98.523	76.244	99.248				
2062	99.075	76.035	99.221				
2063	99.900	75.804	99.190				
2064	98.649	75.886	99.210				
2065	99.508	75.658	99.204				
2066	98.375	75.704	99.229				
2067	98.841	75.569	99.211				
2068	99.784	75.393	99.274				

ENTERRAMIENTOS:

Nivel Inicial → 99,7



UNIDADES: 17269

NOTAS:

**EQUIPO DE DOCUMENTACIÓN ARQUITECTÓNICA
(U.P.V. – E.H.U.)**

TRABAJO: Documentación de las excavaciones en la portada de la Catedral de Santa María . Vitoria – Gasteiz


PAR: N3-31-1

ALTURA: 3.0 m

BASE: 0.30 m

OBJETIVO: R50

FECHA: 17/08/2000

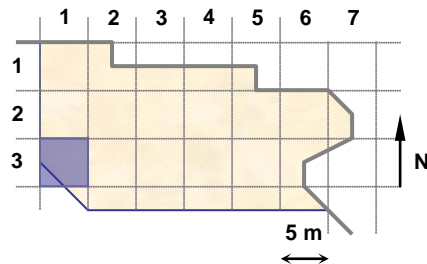
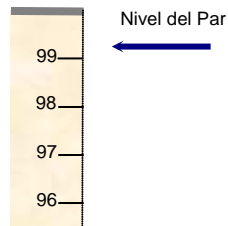


PUNTOS DE APOYO

PUNTO	X	Y	Z	PUNTO	X	Y	Z
2071	95.148	78.537	99.239				
2072	95.496	78.086	99.009				
2073	96.170	77.554	99.309				
2074	96.602	78.314	99.242				
2075	95.006	77.127	99.323				
2076	95.202	77.215	99.080				
2077	95.765	77.205	99.199				
2078	96.293	76.889	99.343				

ENTERRAMIENTOS:

Nivel Inicial → 99,7



UNIDADES: 17231,17233,17347,17235

NOTAS:

**EQUIPO DE DOCUMENTACIÓN ARQUITECTÓNICA
(U.P.V. – E.H.U.)**

TRABAJO: Documentación de las excavaciones en la portada de la Catedral de Santa María . Vitoria – Gasteiz


PAR: N3-22-2

ALTURA: 1.90 m

BASE: 0.25 m

OBJETIVO: R50

FECHA: 17/08/2000




PUNTOS DE APOYO

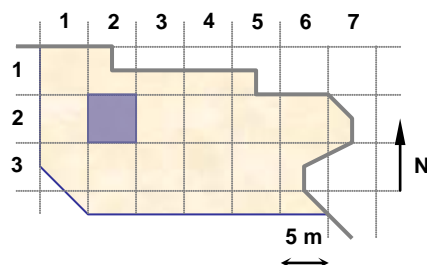
PUNTO	X	Y	Z	PUNTO	X	Y	Z
2091	99.033	81.917	99.124				
2092	99.606	82.026	99.083				
2093	100.156	82.027	99.074				
2094	99.214	81.441	99.061				
2095	99.688	81.428	99.040				
2096	99.137	80.857	98.977				
2097	99.560	80.901	99.016				
2098	100.155	80.931	99.026				

ENTERRAMIENTOS:

Nivel Inicial → 99,7



Nivel del Par



UNIDADES: 17432,17428

NOTAS:

**EQUIPO DE DOCUMENTACIÓN ARQUITECTÓNICA
(U.P.V. – E.H.U.)**

TRABAJO: Documentación de las excavaciones en la portada de la Catedral de Santa María . Vitoria – Gasteiz

PAR: N3-21-4

ALTURA: 2.10 m

BASE: 0.25 m

OBJETIVO: R50

FECHA: 17/08/2000

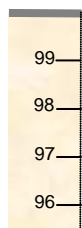


PUNTOS DE APOYO

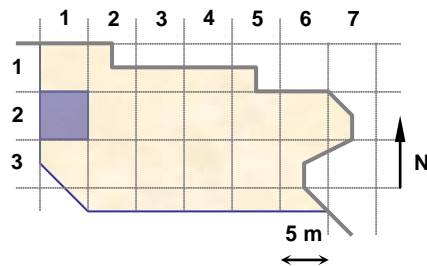
PUNTO	X	Y	Z	PUNTO	X	Y	Z
2101	96.659	82.049	99.133				
2102	97.457	81.993	99.182				
2103	98.240	82.065	99.110				
2104	97.114	81.602	99.179				
2105	97.757	81.590	99.128				
2106	96.453	81.025	99.094				
2107	97.466	81.075	99.149				
2108	98.136	80.997	99.062				

ENTERRAMIENTOS:

Nivel Inicial → 99,7



Nivel del Par



UNIDADES: 17434,17429,17430,17438,17435,17436,17431

NOTAS:

**EQUIPO DE DOCUMENTACIÓN ARQUITECTÓNICA
(U.P.V. - E.H.U.)**

TRABAJO: Documentación de las excavaciones en la portada de la Catedral de Santa María . Vitoria - Gasteiz

PAR: N3-33-1

ALTURA: 1.60 m

BASE: 0.20 m

OBJETIVO: R50

FECHA: 17/08/2000

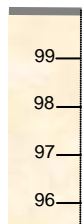


PUNTOS DE APOYO

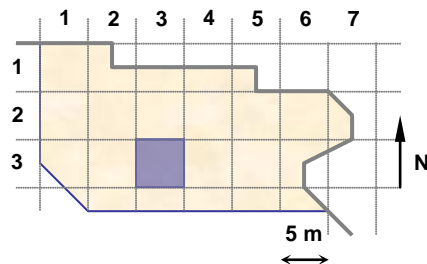
PUNTO	X	Y	Z	PUNTO	X	Y	Z
2111	102.668	75.741	99.268				
2112	102.850	75.694	99.272				
2113	103.047	75.764	99.277				
2114	102.677	75.546	99.264				
2115	102.965	75.534	99.276				
2116	102.535	75.253	99.307				
2117	102.786	75.411	99.281				
2118	103.028	75.322	99.274				

ENTERRAMIENTOS: 66

Nivel Inicial → 99,7



Nivel del Par



UNIDADES:

NOTAS:

**EQUIPO DE DOCUMENTACIÓN ARQUITECTÓNICA
(U.P.V. - E.H.U.)**

TRABAJO: Documentación de las excavaciones en la portada de la Catedral de Santa María . Vitoria - Gasteiz

PAR: N3-21-5

ALTURA: 1.80 m

BASE: 0.30 m

OBJETIVO: R50

FECHA: 18/08/2000

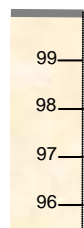


PUNTOS DE APOYO

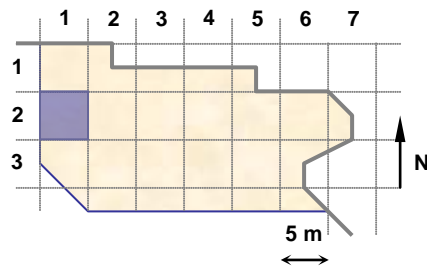
PUNTO	X	Y	Z	PUNTO	X	Y	Z
2121	95.742	81.046	99.208				
2122	95.741	81.561	99.237				
2123	95.769	82.067	99.239				
2124	95.335	81.483	99.279				
2125	95.430	81.804	99.227				
2126	95.054	81.163	99.313				
2127	95.118	81.602	99.285				
2128	95.080	82.100	99.255				

ENTERRAMIENTOS:

Nivel Inicial → 99,7



Nivel del Par



UNIDADES: 17445,17447,17443,17449,17440,17438

NOTAS:

**EQUIPO DE DOCUMENTACIÓN ARQUITECTÓNICA
(U.P.V. - E.H.U.)**

TRABAJO: Documentación de las excavaciones en la portada de la Catedral de Santa María . Vitoria – Gasteiz

PAR: N3-21-6

ALTURA: 2.5 m

BASE: 0.40 m

OBJETIVO: R50

FECHA: 18/08/2000

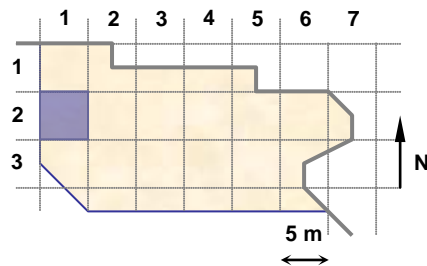
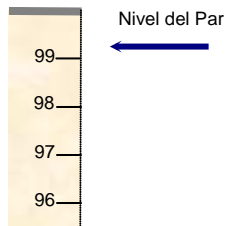


PUNTOS DE APOYO

PUNTO	X	Y	Z	PUNTO	X	Y	Z
2131	92.363	82.190	99.280				
2132	93.194	82.153	99.250				
2133	94.188	82.081	99.283				
2134	92.744	81.627	99.277				
2135	93.762	81.509	99.230				
2136	92.339	81.212	99.288				
2137	93.281	81.158	99.259				
2138	94.018	81.130	99.273				

ENTERRAMIENTOS:

Nivel Inicial → 99,7



UNIDADES: 17458,17437

NOTAS:

**EQUIPO DE DOCUMENTACIÓN ARQUITECTÓNICA
(U.P.V. - E.H.U.)**

TRABAJO: Documentación de las excavaciones en la portada de la Catedral de Santa María . Vitoria - Gasteiz


PAR: N3-24-1

ALTURA: 3.5 m

BASE: 0.5 m

OBJETIVO: R50

FECHA: 21/08/2000

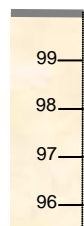


PUNTOS DE APOYO

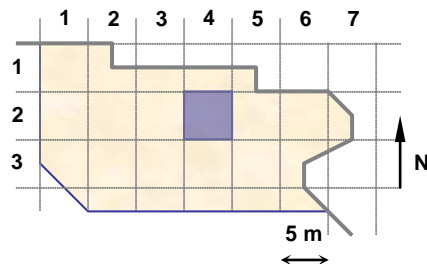
PUNTO	X	Y	Z	PUNTO	X	Y	Z
2201	110.554	83.259	99.201				
2202	110.428	82.276	99.206				
2203	110.342	80.662	99.034				
2204	111.513	83.169	99.003				
2205	111.390	82.181	98.963				
2206	111.151	80.693	98.942				
2207	112.251	83.176	99.034				
2208	112.252	82.268	98.946				
2209	112.007	80.668	98.970				
2210	113.144	83.070	99.130				
2211	113.096	81.836	98.972				
2212	113.089	80.504	99.060				

ENTERRAMIENTOS: 70

Nivel Inicial → 99,7



Nivel del Par



UNIDADES: 17404,17354,17039,17470,17469,17474

NOTAS:

**EQUIPO DE DOCUMENTACIÓN ARQUITECTÓNICA
(U.P.V. - E.H.U.)**

TRABAJO: Documentación de las excavaciones en la portada de la Catedral de Santa María . Vitoria - Gasteiz

PAR: N3-24-2

ALTURA: 3.5 m

BASE: 0.5 m

OBJETIVO: R50

FECHA: 21/08/2000

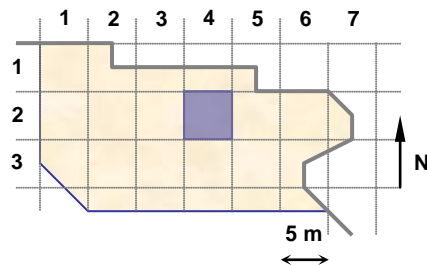
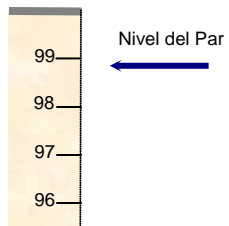


PUNTOS DE APOYO

PUNTO	X	Y	Z	PUNTO	X	Y	Z
2201	110.554	83.259	99.201				
2202	110.428	82.276	99.206				
2203	110.342	80.662	99.034				
2204	111.513	83.169	99.003				
2205	111.390	82.181	98.963				
2206	111.151	80.693	98.942				
2207	112.251	83.176	99.034				
2208	112.252	82.268	98.946				
2209	112.007	80.668	98.970				
2210	113.144	83.070	99.130				
2211	113.096	81.836	98.972				
2212	113.089	80.504	99.060				

ENTERRAMIENTOS: 70

Nivel Inicial → 99,7



UNIDADES: 17404,17354,17039,17470,17469,17474

NOTAS:

**EQUIPO DE DOCUMENTACIÓN ARQUITECTÓNICA
(U.P.V. – E.H.U.)**

TRABAJO: Documentación de las excavaciones en la portada de la Catedral de Santa María . Vitoria - Gasteiz


PAR: N3-24-3

ALTURA: 2.20 m

BASE: 0.30 m

OBJETIVO: R50

FECHA: 21/08/2000

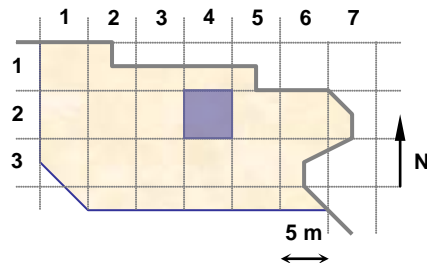
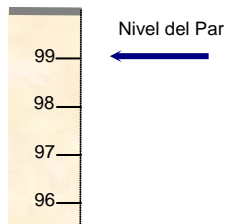


PUNTOS DE APOYO

PUNTO	X	Y	Z	PUNTO	X	Y	Z
2221	111.836	84.279	99.217				
2222	112.540	84.335	99.249				
2223	113.443	84.313	99.270				
2224	112.216	83.833	99.099				
2225	113.171	83.892	99.080				
2226	111.760	83.403	99.205				
2227	112.635	83.388	99.191				
2228	113.474	83.397	99.143				

ENTERRAMIENTOS:

Nivel Inicial → 99,7



UNIDADES: 17156

NOTAS:

**EQUIPO DE DOCUMENTACIÓN ARQUITECTÓNICA
(U.P.V. - E.H.U.)**

TRABAJO: Documentación de las excavaciones en la portada de la Catedral de Santa María . Vitoria - Gasteiz

PAR: N3-31-2

ALTURA: 3.5 m

BASE: 0.5 m

OBJETIVO: R50

FECHA: 21/08/2000

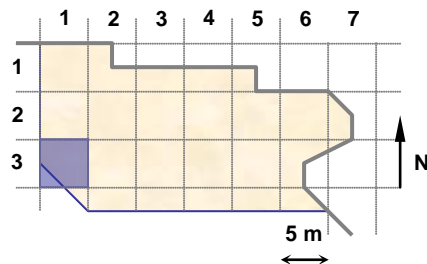
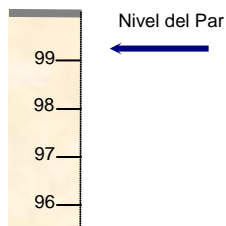


PUNTOS DE APOYO

PUNTO	X	Y	Z	PUNTO	X	Y	Z
2231	95.490	75.732	99.384				
2232	95.760	76.915	99.328				
2233	96.029	78.267	99.278				
2234	96.695	76.260	99.309				
2235	96.887	77.537	99.243				
2236	97.558	75.563	99.325				
2237	97.751	76.931	99.269				
2238	97.957	78.013	99.249				

ENTERRAMIENTOS:

Nivel Inicial → 99,7



UNIDADES: 17451

NOTAS:

**EQUIPO DE DOCUMENTACIÓN ARQUITECTÓNICA
(U.P.V. – E.H.U.)**

TRABAJO: Documentación de las excavaciones en la portada de la Catedral de Santa María . Vitoria – Gasteiz

PAR: N3-31-3

ALTURA: 2.20 m

BASE: 0.35 m

OBJETIVO: R50

FECHA: 21/08/2000

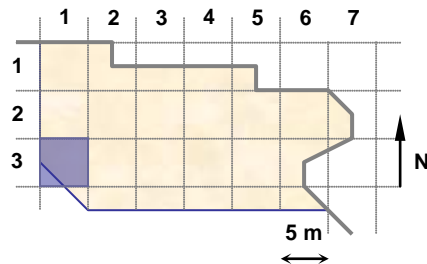
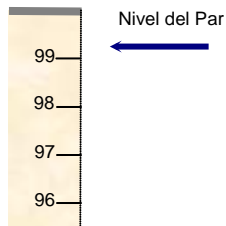


PUNTOS DE APOYO

PUNTO	X	Y	Z	PUNTO	X	Y	Z
2311	96.173	80.183	99.332				
2312	96.677	80.093	99.280				
2313	97.286	80.092	99.242				
2314	96.476	79.705	99.353				
2315	96.944	79.577	99.282				
2315	97.005	79.579	99.286				
2316	96.015	79.438	99.317				
2317	96.659	79.123	99.241				
2318	97.332	78.950	99.238				

ENTERRAMIENTOS:

Nivel Inicial → 99,7



UNIDADES: 17450

NOTAS:

**EQUIPO DE DOCUMENTACIÓN ARQUITECTÓNICA
(U.P.V. - E.H.U.)**

TRABAJO: Documentación de las excavaciones en la portada de la Catedral de Santa María . Vitoria - Gasteiz

PAR: N3-33-2

ALTURA: 3.5 m

BASE: 0.5 m

OBJETIVO: R50

FECHA: 24/08/2000

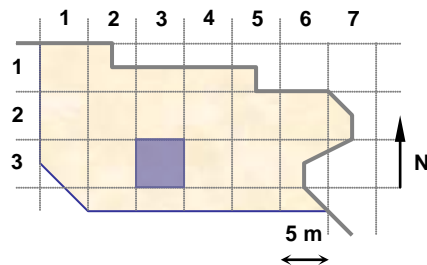
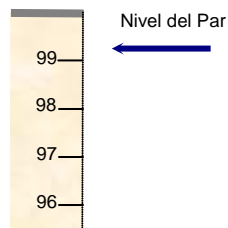


PUNTOS DE APOYO

PUNTO	X	Y	Z	PUNTO	X	Y	Z
2581	102.990	77.518	99.164				
2582	102.976	76.450	99.274				
2583	102.987	75.421	99.277				
2584	104.071	77.400	99.110				
2585	104.180	76.329	99.249				
2586	104.325	75.519	99.218				
2587	105.287	77.262	98.854				
2588	105.514	75.390	99.148				
2589	105.260	76.098	99.171				

ENTERRAMIENTOS:

Nivel Inicial → 99,7



UNIDADES: 17324

NOTAS:

**EQUIPO DE DOCUMENTACIÓN ARQUITECTÓNICA
(U.P.V. – E.H.U.)**

TRABAJO: Documentación de las excavaciones en la portada de la Catedral de Santa María . Vitoria – Gasteiz


PAR: N3-32-3

ALTURA: 3.5 m

BASE: 0.5 m

OBJETIVO: R50

FECHA: 24/08/2000

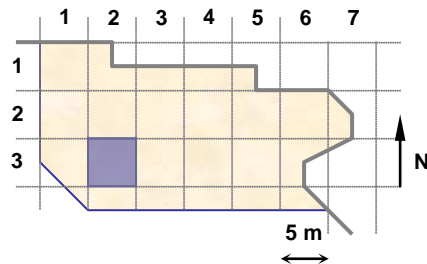
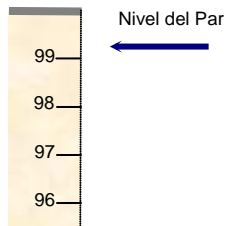


PUNTOS DE APOYO

PUNTO	X	Y	Z	PUNTO	X	Y	Z
2581	102.990	77.518	99.164				
2582	102.976	76.450	99.274				
2583	102.987	75.421	99.277				
2591	100.520	77.642	99.243				
2592	100.533	76.737	99.217				
2593	100.393	75.414	99.227				
2594	101.834	77.673	99.198				
2595	101.740	76.645	99.214				
2596	101.799	75.568	98.800				

ENTERRAMIENTOS:

Nivel Inicial → 99,7



UNIDADES: 17324,17422

NOTAS:

**EQUIPO DE DOCUMENTACIÓN ARQUITECTÓNICA
(U.P.V. – E.H.U.)**

TRABAJO: Documentación de las excavaciones en la portada de la Catedral de Santa María . Vitoria – Gasteiz


PAR: N3-33-3

ALTURA: 1.90 m

BASE: 0.20 m

OBJETIVO: R50

FECHA: 25/08/2000




PUNTOS DE APOYO

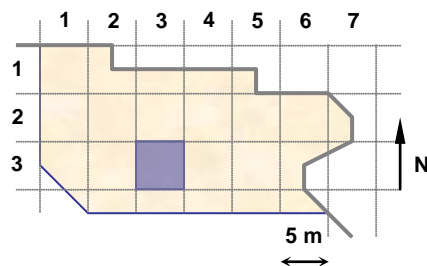
PUNTO	X	Y	Z	PUNTO	X	Y	Z
2661	104.954	78.557	99.098				
2662	105.066	78.851	98.959				
2663	104.686	79.312	99.104				
2664	105.261	78.558	99.119				
2665	105.587	78.835	98.950				
2666	106.095	78.520	99.156				
2667	106.123	79.113	99.192				
2668	105.477	79.190	99.141				
2669	104.976	78.968	98.965				

ENTERRAMIENTOS:

Nivel Inicial → 99,7



Nivel del Par



UNIDADES: 17494

NOTAS:

**EQUIPO DE DOCUMENTACIÓN ARQUITECTÓNICA
(U.P.V. – E.H.U.)**

TRABAJO: Documentación de las excavaciones en la portada de la Catedral de Santa María . Vitoria – Gasteiz


PAR: N3-33-4

ALTURA: 3.5 m

BASE: 0.5 m

OBJETIVO: R50

FECHA: 25/08/2000

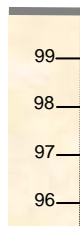


PUNTOS DE APOYO

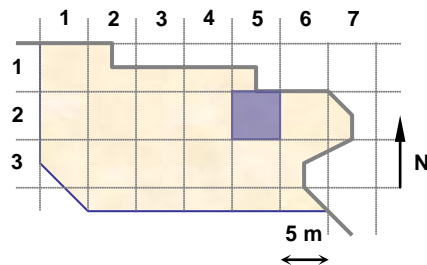
PUNTO	X	Y	Z	PUNTO	X	Y	Z
2671	102.151	79.674	99.052				
2672	102.012	79.133	99.140				
2673	101.943	78.286	99.174				
2674	102.876	79.866	98.951				
2675	103.057	78.775	99.098				
2676	102.436	78.470	99.102				
2677	104.114	78.178	99.152				
2678	103.857	78.913	99.128				
2679	103.970	79.745	98.851				

ENTERRAMIENTOS: 75

Nivel Inicial → 99,7



Nivel del Par



UNIDADES: 17498,17502,17499,17501,17504

NOTAS:

**EQUIPO DE DOCUMENTACIÓN ARQUITECTÓNICA
(U.P.V. – E.H.U.)**

TRABAJO: Documentación de las excavaciones en la portada de la Catedral de Santa María . Vitoria – Gasteiz


PAR: N3-32-4

ALTURA: 3.5 m

BASE: 0.5 m

OBJETIVO: R50

FECHA: 25/08/2000

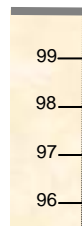


PUNTOS DE APOYO

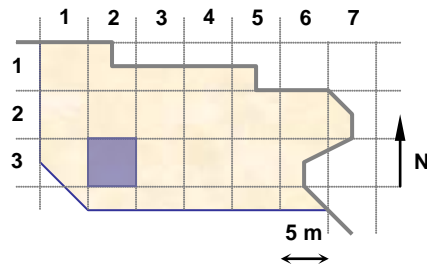
PUNTO	X	Y	Z	PUNTO	X	Y	Z
2671	102.151	79.674	99.052				
2672	102.012	79.133	99.140				
2673	101.943	78.286	99.174				
2681	99.915	79.760	99.213				
2682	99.769	79.246	99.192				
2683	99.667	78.675	99.135				
2684	100.965	79.850	99.047				
2685	100.865	79.473	98.884				
2686	100.736	78.485	98.857				

ENTERRAMIENTOS: 75

Nivel Inicial → 99,7



Nivel del Par



UNIDADES: 17499,17503,17505

NOTAS:

**EQUIPO DE DOCUMENTACIÓN ARQUITECTÓNICA
(U.P.V. – E.H.U.)**

TRABAJO: Documentación de las excavaciones en la portada de la Catedral de Santa María . Vitoria – Gasteiz

PAR: N3-32-5

ALTURA: 3.5 m

BASE: 0.5 m

OBJETIVO: R50

FECHA: 25/08/2000

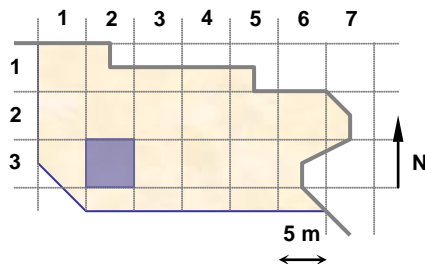
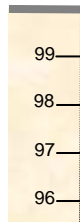


PUNTOS DE APOYO

PUNTO	X	Y	Z	PUNTO	X	Y	Z
2681	99.915	79.760	99.213				
2682	99.769	79.246	99.192				
2683	99.667	78.675	99.135				
2691	98.783	80.078	99.140				
2692	98.800	79.360	99.211				
2693	98.593	78.654	99.170				
2694	97.860	78.850	99.367				
2695	98.212	79.368	99.369				
2696	98.157	79.899	98.358				

ENTERRAMIENTOS:

Nivel Inicial → 99,7
Nivel del Par ←



UNIDADES: 17505,17504

NOTAS:

**EQUIPO DE DOCUMENTACIÓN ARQUITECTÓNICA
(U.P.V. - E.H.U.)**

TRABAJO: Documentación de las excavaciones en la portada de la Catedral de Santa María . Vitoria - Gasteiz


PAR: N3b-14-1

ALTURA: 3.5 m

BASE: 0.5 m

OBJETIVO: R50

FECHA: 28/07/2000

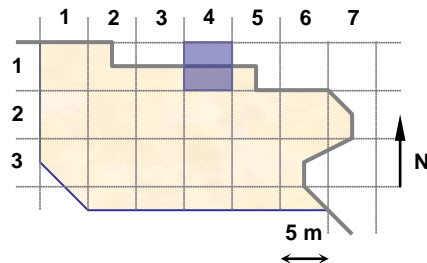
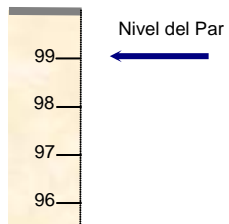


PUNTOS DE APOYO

PUNTO	X	Y	Z	PUNTO	X	Y	Z
1391	110.096	88.492	99.083				
1392	111.037	88.416	99.077				
1393	110.178	87.487	98.932				
1394	110.992	87.456	98.934				
1395	109.470	88.504	99.660				
1396	111.719	88.546	99.471				
1397	110.586	87.873	99.493				
1398	109.363	87.259	99.547				
1399	110.585	87.122	99.338				
1400	111.636	87.088	99.403				

ENTERRAMIENTOS:

Nivel Inicial → 99,7



UNIDADES:

NOTAS:

**EQUIPO DE DOCUMENTACIÓN ARQUITECTÓNICA
(U.P.V. - E.H.U.)**

TRABAJO: Documentación de las excavaciones en la portada de la Catedral de Santa María . Vitoria - Gasteiz

PAR: N3b-14-2

ALTURA: 2.5 m

BASE: 0.40 m

OBJETIVO: R50

FECHA: 1/08/2000

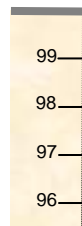


PUNTOS DE APOYO

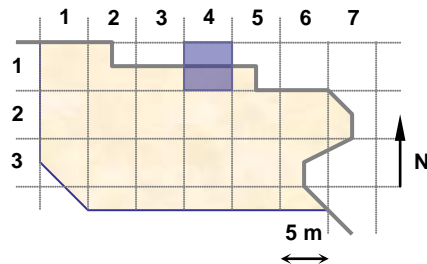
PUNTO	X	Y	Z	PUNTO	X	Y	Z
1441	108.810	86.687	98.588				
1442	108.790	85.931	98.531				
1443	108.192	86.627	98.853				
1444	109.366	86.683	98.874				
1445	108.121	85.926	99.095				
1446	109.447	85.900	99.160				

ENTERRAMIENTOS:

Nivel Inicial → 99,7



Nivel del Par



UNIDADES: 17133,17158

NOTAS:

**EQUIPO DE DOCUMENTACIÓN ARQUITECTÓNICA
(U.P.V. - E.H.U.)**

TRABAJO: Documentación de las excavaciones en la portada de la Catedral de Santa María . Vitoria - Gasteiz

PAR: N3b-13-1

ALTURA: 2.5 m

BASE: 0.40 m

OBJETIVO: R50

FECHA: 1/08/2000

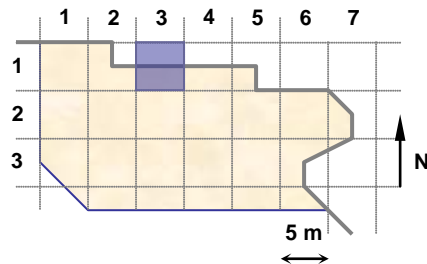
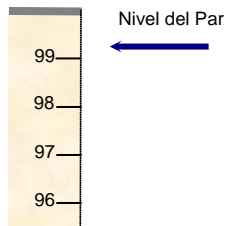


PUNTOS DE APOYO

PUNTO	X	Y	Z	PUNTO	X	Y	Z
1451	102.224	86.508	98.697				
1452	102.942	86.268	98.705				
1453	103.849	86.514	98.741				
1454	102.121	85.717	99.118				
1455	103.042	85.655	98.684				
1456	103.894	85.714	99.051				

ENTERRAMIENTOS:

Nivel Inicial → 99,7



UNIDADES: 17133,17158

NOTAS:

**EQUIPO DE DOCUMENTACIÓN ARQUITECTÓNICA
(U.P.V. - E.H.U.)**

TRABAJO: Documentación de las excavaciones en la portada de la Catedral de Santa María . Vitoria - Gasteiz

PAR: N3b-24-2

ALTURA: 3.5 m

BASE: 0.5 m

OBJETIVO: R50

FECHA: 2/08/2000

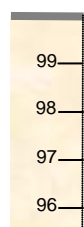


PUNTOS DE APOYO

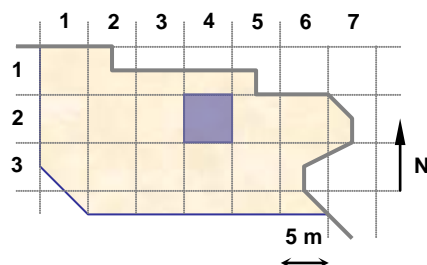
PUNTO	X	Y	Z	PUNTO	X	Y	Z
1511	113.250	83.882	99.173				
1512	113.168	83.090	99.124				
1513	113.079	82.256	99.002				
1514	112.057	83.786	99.091				
1515	111.989	82.775	98.995				
1516	110.829	84.344	99.213				
1517	110.900	83.283	99.194				
1518	110.874	82.196	98.961				

ENTERRAMIENTOS: 55

Nivel Inicial → 99,7



Nivel del Par



UNIDADES: 17059,17354,17390,17321,17156,17174

NOTAS:

**EQUIPO DE DOCUMENTACIÓN ARQUITECTÓNICA
(U.P.V. - E.H.U.)**

TRABAJO: Documentación de las excavaciones en la portada de la Catedral de Santa María . Vitoria – Gasteiz

PAR: N3b-24-3

ALTURA: 3.5 m

BASE: 0.5 m

OBJETIVO: R50

FECHA: 2/08/2000

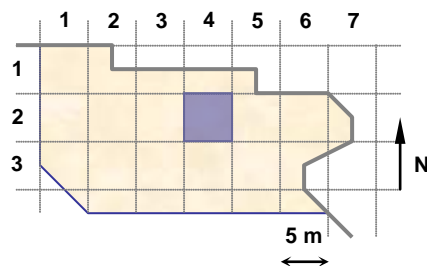
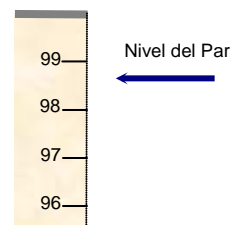


PUNTOS DE APOYO

PUNTO	X	Y	Z	PUNTO	X	Y	Z
1516	110.829	84.344	99.213				
1517	110.900	83.283	99.194				
1518	110.874	82.196	98.961				
1521	109.660	83.830	99.080				
1522	109.675	82.772	99.152				
1523	108.356	84.551	98.425				
1524	108.385	83.516	98.373				
1525	108.336	82.457	99.157				

ENTERRAMIENTOS: 19,56

Nivel Inicial → 99,7



UNIDADES: 17390,17354,17136,17244

NOTAS:

**EQUIPO DE DOCUMENTACIÓN ARQUITECTÓNICA
(U.P.V. – E.H.U.)**

TRABAJO: Documentación de las excavaciones en la portada de la Catedral de Santa María . Vitoria - Gasteiz

PAR: N3b-14-3

ALTURA: 3.5 m

BASE: 0.5 m

OBJETIVO: R50

FECHA: 2/08/2000



PUNTOS DE APOYO

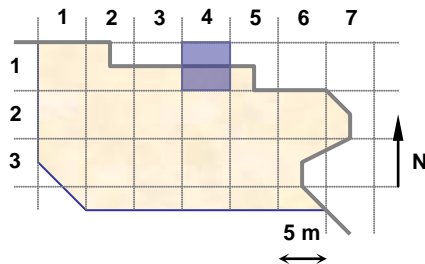
PUNTO	X	Y	Z	PUNTO	X	Y	Z
1523	108.356	84.551	98.425				
1531	109.429	85.696	99.185				
1532	109.420	84.662	99.175				
1533	108.766	85.704	98.504				
1534	108.999	85.071	98.485				
1535	108.134	85.806	99.103				
1536	108.095	84.708	98.715				

ENTERRAMIENTOS:

Nivel Inicial → 99,7



Nivel del Par



UNIDADES: 17244

NOTAS:

**EQUIPO DE DOCUMENTACIÓN ARQUITECTÓNICA
(U.P.V. - E.H.U.)**

TRABAJO: Documentación de las excavaciones en la portada de la Catedral de Santa María . Vitoria - Gasteiz

PAR: N3b-23-2

ALTURA: 3.5 m

BASE: 0.5 m

OBJETIVO: R50

FECHA: 2/08/2000



PUNTOS DE APOYO

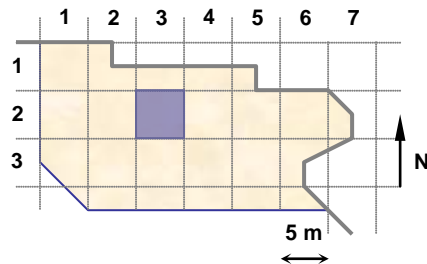
PUNTO	X	Y	Z	PUNTO	X	Y	Z
1523	108.356	84.551	98.425				
1524	108.385	83.516	98.373				
1525	108.336	82.457	99.157				
1541	107.068	84.695	99.054				
1542	107.138	84.000	98.412				
1543	107.192	82.872	99.130				
1544	105.872	84.567	99.047				
1545	106.050	83.668	98.530				
1546	105.963	82.486	99.181				

ENTERRAMIENTOS:

Nivel Inicial → 99,7



Nivel del Par



UNIDADES:

NOTAS:

**EQUIPO DE DOCUMENTACIÓN ARQUITECTÓNICA
(U.P.V. – E.H.U.)**

TRABAJO: Documentación de las excavaciones en la portada de la Catedral de Santa María . Vitoria – Gasteiz

PAR: N3b-23-3

ALTURA: 3.5 m

BASE: 0.5 m

OBJETIVO: R50

FECHA: 2/08/2000



PUNTOS DE APOYO

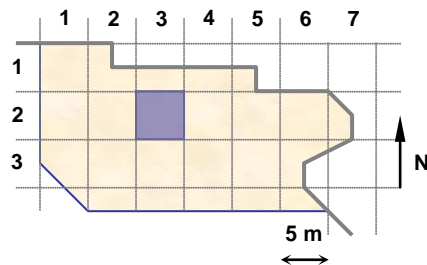
PUNTO	X	Y	Z	PUNTO	X	Y	Z
1544	105.872	84.567	99.047				
1545	106.050	83.668	98.530				
1546	105.963	82.486	99.181				
1561	104.408	85.016	99.006				
1562	104.372	84.177	98.678				
1563	104.260	82.634	99.160				
1564	101.979	84.668	99.085				
1565	102.355	83.881	98.754				
1566	102.110	82.946	99.183				

ENTERRAMIENTOS:

Nivel Inicial → 99,7



Nivel del Par



UNIDADES: 17244,17393,17394,17391

NOTAS:

EQUIPO DE DOCUMENTACIÓN ARQUITECTÓNICA
(U.P.V. - E.H.U.)

TRABAJO: Documentación de las excavaciones en la portada de la Catedral de Santa María . Vitoria - Gasteiz

PAR: N3b-22-1

ALTURA: 3.5 m

BASE: 0.5 m

OBJETIVO: R50

FECHA: 2/08/2000




PUNTOS DE APOYO

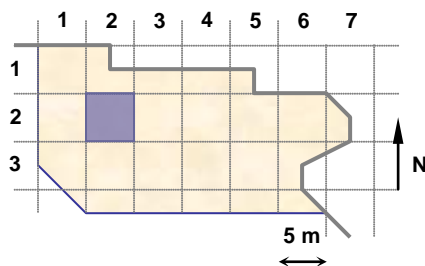
PUNTO	X	Y	Z	PUNTO	X	Y	Z
1564	101.979	84.668	99.085				
1565	102.355	83.881	98.754				
1566	102.110	82.946	99.183				

ENTERRAMIENTOS:

Nivel Inicial → 99,7



Nivel del Par



UNIDADES: 17244,17393,17394

NOTAS:

El resto de puntos no tienen coordenadas, para restituir esta zona, utilizar los pares: N3b-22-2, N3b-22-3 y N3b-23-3.

**EQUIPO DE DOCUMENTACIÓN ARQUITECTÓNICA
(U.P.V. – E.H.U.)**

TRABAJO: Documentación de las excavaciones en la portada de la Catedral de Santa María . Vitoria – Gasteiz

PAR: N3b-26-1

ALTURA: 1.70 m

BASE: 0.20 m

OBJETIVO: R50

FECHA: 3/08/2000




PUNTOS DE APOYO

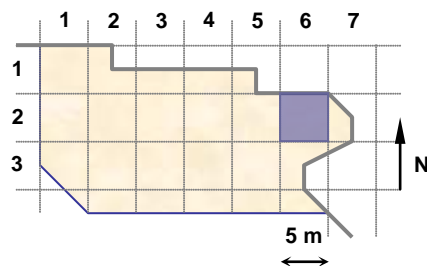
PUNTO	X	Y	Z	PUNTO	X	Y	Z
1591	122.825	82.660	99.279				
1592	122.894	81.703	98.955				
1593	122.410	82.768	99.061				
1594	122.255	81.752	99.077				
1595	122.749	82.231	98.652				
1596	122.527	82.224	98.669				

ENTERRAMIENTOS:

Nivel Inicial → 99,7



Nivel del Par



UNIDADES: 17287

NOTAS:

**EQUIPO DE DOCUMENTACIÓN ARQUITECTÓNICA
(U.P.V. – E.H.U.)**

TRABAJO: Documentación de las excavaciones en la portada de la Catedral de Santa María . Vitoria – Gasteiz


PAR: N3b-27-1

ALTURA: 2.5 m

BASE: 0.30 m

OBJETIVO: R50

FECHA: 3/08/2000

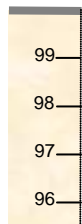


PUNTOS DE APOYO

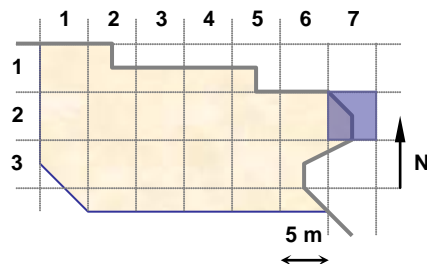
PUNTO	X	Y	Z	PUNTO	X	Y	Z
1601	125.787	81.535	98.743				
1602	125.727	80.572	98.770				
1603	125.008	81.330	98.609				
1604	124.683	80.923	98.948				
1605	123.886	81.673	98.957				
1607	123.877	80.644	98.920				
1606	124.111	81.340	98.695				
1608	125.463	81.025	98.221				

ENTERRAMIENTOS: 57,58

Nivel Inicial → 99,7



Nivel del Par



UNIDADES: 17305

NOTAS:

**EQUIPO DE DOCUMENTACIÓN ARQUITECTÓNICA
(U.P.V. – E.H.U.)**

TRABAJO: Documentación de las excavaciones en la portada de la Catedral de Santa María . Vitoria – Gasteiz

PAR: N3b-22-2

ALTURA: 3.5 m

BASE: 0.5 m

OBJETIVO: R50

FECHA: 3/08/2000

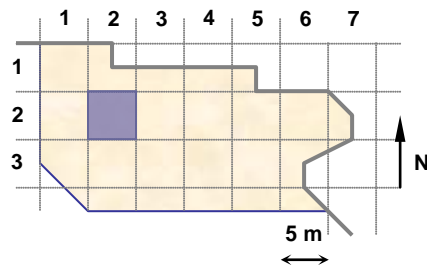
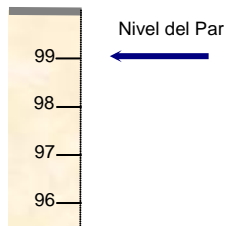


PUNTOS DE APOYO

PUNTO	X	Y	Z	PUNTO	X	Y	Z
1651	103.098	85.840	98.660				
1652	103.021	84.582	98.682				
1653	102.976	83.656	98.734				
1654	102.038	85.757	99.123				
1655	102.007	84.534	99.079				
1656	101.983	83.637	99.116				
1657	100.769	85.769	99.091				
1658	100.754	84.658	99.156				
1659	100.617	83.722	99.198				

ENTERRAMIENTOS:

Nivel Inicial → 99,7



UNIDADES: 17393

NOTAS:

**EQUIPO DE DOCUMENTACIÓN ARQUITECTÓNICA
(U.P.V. – E.H.U.)**

TRABAJO: Documentación de las excavaciones en la portada de la Catedral de Santa María . Vitoria – Gasteiz

PAR: N3b-22-3

ALTURA: 3.5 m

BASE: 0.5 m

OBJETIVO: R50

FECHA: 3/08/2000

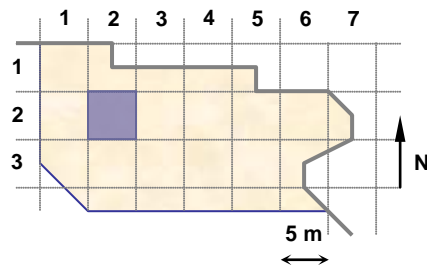
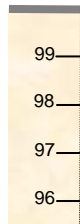


PUNTOS DE APOYO

PUNTO	X	Y	Z	PUNTO	X	Y	Z
1661	100.645	85.055	99.182				
1662	100.597	83.800	99.202				
1663	100.406	82.745	99.228				
1664	99.582	85.081	99.188				
1665	99.503	83.766	99.224				
1666	99.409	82.765	99.236				
1667	98.700	85.009	99.251				
1668	98.300	83.737	99.232				
1669	98.488	82.971	99.260				

ENTERRAMIENTOS:

Nivel Inicial → 99,7
Nivel del Par



UNIDADES:

NOTAS:

**EQUIPO DE DOCUMENTACIÓN ARQUITECTÓNICA
(U.P.V. – E.H.U.)**

TRABAJO: Documentación de las excavaciones en la portada de la Catedral de Santa María . Vitoria – Gasteiz

PAR: N3b-35-3

ALTURA: 1.70 m

BASE: 0.20 m

OBJETIVO: R50

FECHA: 4/08/2000




PUNTOS DE APOYO

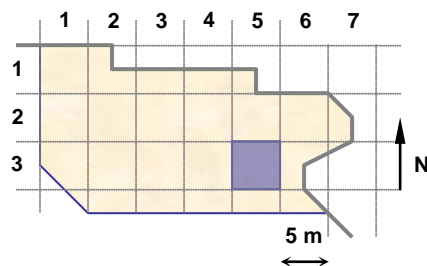
PUNTO	X	Y	Z	PUNTO	X	Y	Z
1721	115.068	78.431	99.031				
1723	114.815	78.650	98.988				
1724	114.388	78.650	98.964				
1725	114.016	78.372	99.043				
1726	114.360	79.030	99.056				

ENTERRAMIENTOS:

Nivel Inicial → 99,7



Nivel del Par ←



UNIDADES: 17315

NOTAS:
El punto 1722, carece de coordenadas.

**EQUIPO DE DOCUMENTACIÓN ARQUITECTÓNICA
(U.P.V. – E.H.U.)**

TRABAJO: Documentación de las excavaciones en la portada de la Catedral de Santa María . Vitoria – Gasteiz

PAR: N3b-37-1

ALTURA: 1.80 m

BASE: 0.25 m

OBJETIVO: R50

FECHA: 4/08/2000

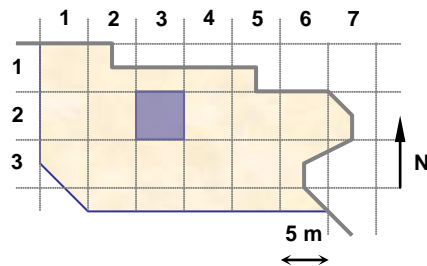


PUNTOS DE APOYO

PUNTO	X	Y	Z	PUNTO	X	Y	Z
1751	123.304	78.823	98.928				
1752	123.412	78.519	98.888				
1753	113.921	82.208	100.287				
1753	123.148	78.155	98.940				
1754	122.922	78.521	98.870				
1755	122.547	79.007	98.822				
1756	122.439	78.639	98.868				
1757	122.392	78.344	98.878				

ENTERRAMIENTOS:

Nivel Inicial → 99,7



UNIDADES: 17047

NOTAS:

**EQUIPO DE DOCUMENTACIÓN ARQUITECTÓNICA
(U.P.V. – E.H.U.)**

TRABAJO: Documentación de las excavaciones en la portada de la Catedral de Santa María . Vitoria – Gasteiz

PAR: N3b-15-1

ALTURA: 3.5 m

BASE: 0.5 m

OBJETIVO: R50

FECHA: 4/08/2000



PUNTOS DE APOYO

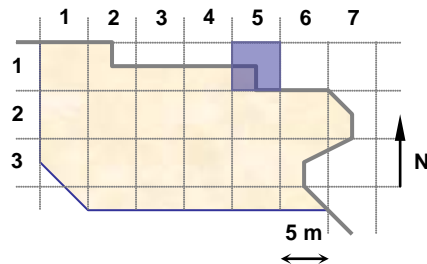
PUNTO	X	Y	Z	PUNTO	X	Y	Z
1801	111.887	87.128	99.228				
1802	112.828	87.176	99.058				
1803	113.579	87.148	99.201				
1804	111.792	85.116	99.269				
1805	112.442	84.926	99.246				
1806	113.640	84.770	99.175				
1807	113.741	86.173	98.383				
1808	112.874	86.773	98.243				
1809	112.024	86.577	98.348				

ENTERRAMIENTOS:

Nivel Inicial → 99,7



Nivel del Par



UNIDADES:

NOTAS:

**EQUIPO DE DOCUMENTACIÓN ARQUITECTÓNICA
(U.P.V. – E.H.U.)**

TRABAJO: Documentación de las excavaciones en la portada de la Catedral de Santa María . Vitoria – Gasteiz

PAR: N3b-14-4

ALTURA: 3.5 m

BASE: 0.5 m

OBJETIVO: R50

FECHA: 4/08/2000



PUNTOS DE APOYO

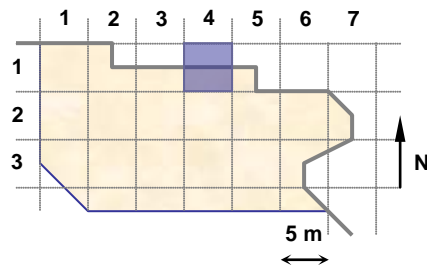
PUNTO	X	Y	Z	PUNTO	X	Y	Z
1801	111.887	87.128	99.228				
1802	112.828	87.176	99.058				
1804	111.792	85.116	99.269				
1805	112.442	84.926	99.246				
1808	112.874	86.773	98.243				
1809	112.024	86.577	98.348				
1811	111.152	87.039	99.096				
1812	111.132	86.491	98.906				
1813	110.747	85.284	99.222				

ENTERRAMIENTOS:

Nivel Inicial → 99,7



Nivel del Par



UNIDADES:

NOTAS:

**EQUIPO DE DOCUMENTACIÓN ARQUITECTÓNICA
(U.P.V. – E.H.U.)**

TRABAJO: Documentación de las excavaciones en la portada de la Catedral de Santa María . Vitoria – Gasteiz


PAR: N3b-34-3

ALTURA: 1.80 m

BASE: 0.30 m

OBJETIVO: R50

FECHA: 14/08/2000




PUNTOS DE APOYO

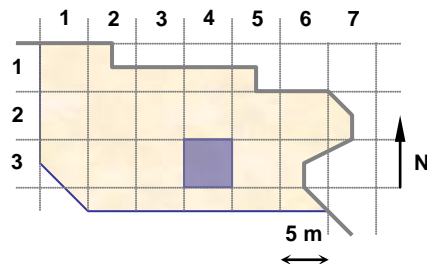
PUNTO	X	Y	Z	PUNTO	X	Y	Z
1821	108.405	78.036	98.913				
1822	108.880	78.050	98.971				
1823	109.167	77.948	98.991				
1824	108.318	77.686	98.977				
1825	108.807	77.695	98.927				
1826	109.224	77.706	98.979				

ENTERRAMIENTOS:

Nivel Inicial → 99,7



Nivel del Par



UNIDADES: 17164

NOTAS:

**EQUIPO DE DOCUMENTACIÓN ARQUITECTÓNICA
(U.P.V. – E.H.U.)**

TRABAJO: Documentación de las excavaciones en la portada de la Catedral de Santa María . Vitoria – Gasteiz

PAR: N3b-32-1

ALTURA: 2.5 m

BASE: 0.40 m

OBJETIVO: R50

FECHA: 14/08/2000

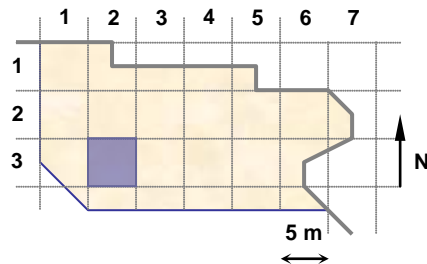
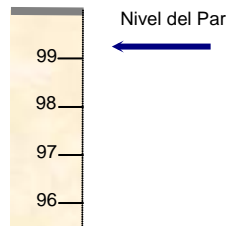


PUNTOS DE APOYO

PUNTO	X	Y	Z	PUNTO	X	Y	Z
1841	100.161	79.103	99.252				
1842	100.393	78.781	99.219				
1843	100.778	78.727	99.194				
1844	101.199	78.970	99.220				
1845	101.686	78.972	99.237				
1846	100.152	78.570	99.291				
1847	101.248	78.490	99.261				
1848	101.698	78.630	99.237				

ENTERRAMIENTOS:

Nivel Inicial → 99,7



UNIDADES: 17179

NOTAS:

**EQUIPO DE DOCUMENTACIÓN ARQUITECTÓNICA
(U.P.V. - E.H.U.)**

TRABAJO: Documentación de las excavaciones en la portada de la Catedral de Santa María . Vitoria - Gasteiz

PAR: N3b-32-2

ALTURA: 1.80 m

BASE: 0.30 m

OBJETIVO: R50

FECHA: 14/08/2000

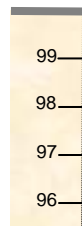


PUNTOS DE APOYO

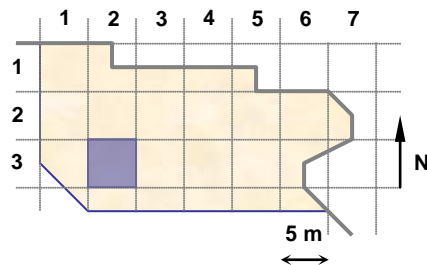
PUNTO	X	Y	Z	PUNTO	X	Y	Z
1844	101.199	78.970	99.220				
1845	101.686	78.972	99.237				
1851	101.318	79.899	99.196				
1852	101.739	79.915	99.141				
1853	101.389	79.362	99.227				
1854	101.545	79.249	99.223				
1855	101.728	79.292	99.215				

ENTERRAMIENTOS:

Nivel Inicial → 99,7



Nivel del Par



UNIDADES: 17366

NOTAS:

**EQUIPO DE DOCUMENTACIÓN ARQUITECTÓNICA
(U.P.V. - E.H.U.)**

TRABAJO: Documentación de las excavaciones en la portada de la Catedral de Santa María . Vitoria - Gasteiz


PAR: N3b-32-3

ALTURA: 1.70 m

BASE: 0.25 m

OBJETIVO: R50

FECHA: 14/08/2000

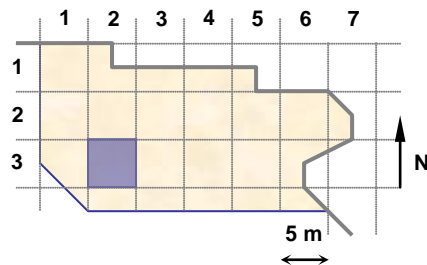
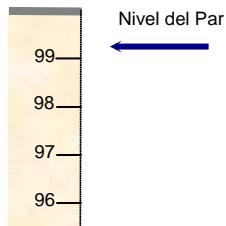


PUNTOS DE APOYO

PUNTO	X	Y	Z	PUNTO	X	Y	Z
1861	99.853	79.733	99.258				
1862	99.840	79.242	99.302				
1863	99.813	78.819	99.299				
1864	100.233	79.525	99.292				
1865	100.251	79.109	99.225				
1866	100.239	78.711	99.313				
1867	100.572	79.878	99.086				

ENTERRAMIENTOS:

Nivel Inicial → 99,7



UNIDADES: 17229

NOTAS:

**EQUIPO DE DOCUMENTACIÓN ARQUITECTÓNICA
(U.P.V. - E.H.U.)**

TRABAJO: Documentación de las excavaciones en la portada de la Catedral de Santa María . Vitoria - Gasteiz

PAR: N3b-33-1

ALTURA: 1.50 m

BASE: 0.25 m

OBJETIVO: R50

FECHA: 14/08/2000

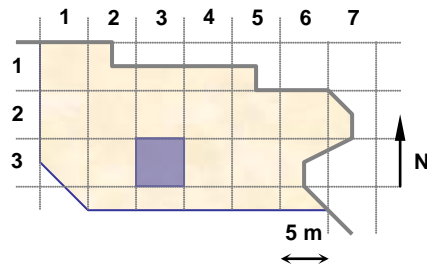
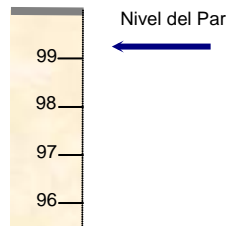


PUNTOS DE APOYO

PUNTO	X	Y	Z	PUNTO	X	Y	Z
1871	106.861	78.276	99.116				
1872	107.183	78.107	99.112				
1873	107.701	78.016	98.894				
1874	107.284	77.954	98.973				
1875	106.719	77.921	99.110				
1876	107.157	77.791	99.024				
1877	107.609	77.732	98.868				

ENTERRAMIENTOS:

Nivel Inicial → 99,7



UNIDADES: 17214

NOTAS:

**EQUIPO DE DOCUMENTACIÓN ARQUITECTÓNICA
(U.P.V. - E.H.U.)**

TRABAJO: Documentación de las excavaciones en la portada de la Catedral de Santa María . Vitoria - Gasteiz


PAR: N3b-35-1

ALTURA: 3.00 m

BASE: 0.30 m

OBJETIVO: R50

FECHA: 16/08/2000



PUNTOS DE APOYO

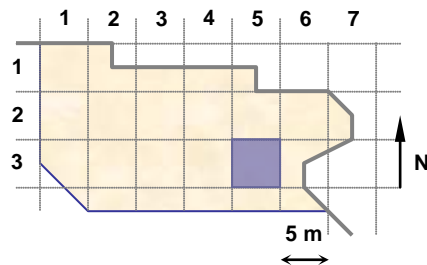
PUNTO	X	Y	Z	PUNTO	X	Y	Z
1901	114.847	78.281	99.038				
1902	115.841	78.132	98.841				
1903	116.810	78.044	99.045				
1904	115.797	77.558	99.057				
1905	116.429	77.679	98.826				
1906	114.844	77.072	98.987				
1907	115.873	76.854	98.813				
1908	116.689	76.896	98.868				

ENTERRAMIENTOS: 43

Nivel Inicial → 99,7



Nivel del Par



UNIDADES: 17331

NOTAS:

**EQUIPO DE DOCUMENTACIÓN ARQUITECTÓNICA
(U.P.V. - E.H.U.)**

TRABAJO: Documentación de las excavaciones en la portada de la Catedral de Santa María . Vitoria - Gasteiz

PAR: N3b-35-2

ALTURA: 2.5 m

BASE: 0.3 m

OBJETIVO: R50

FECHA: 16/08/2000



PUNTOS DE APOYO

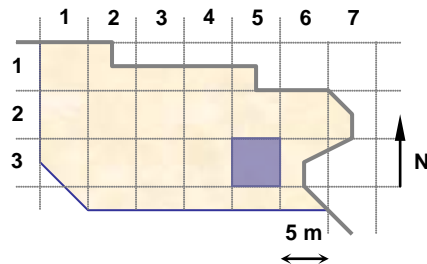
PUNTO	X	Y	Z	PUNTO	X	Y	Z
1911	117.109	78.027	99.040				
1912	117.571	77.764	98.895				
1913	118.048	77.633	98.991				
1914	118.690	77.913	99.042				
1915	116.998	77.074	98.962				
1916	117.886	77.191	98.775				
1917	118.362	77.275	98.785				
1918	118.578	77.035	99.012				

ENTERRAMIENTOS:

Nivel Inicial → 99,7



Nivel del Par



UNIDADES: 17332,17257

NOTAS:

**EQUIPO DE DOCUMENTACIÓN ARQUITECTÓNICA
(U.P.V. – E.H.U.)**

TRABAJO: Documentación de las excavaciones en la portada de la Catedral de Santa María . Vitoria - Gasteiz


PAR: N3b-36-1

ALTURA: 2.0 m

BASE: 0.4 m

OBJETIVO: R50

FECHA: 16/08/2000

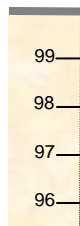


PUNTOS DE APOYO

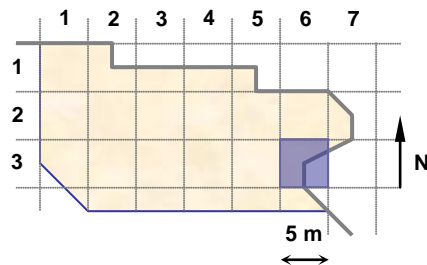
PUNTO	X	Y	Z	PUNTO	X	Y	Z
1921	117.602	78.657	99.040				
1922	118.388	78.535	99.065				
1923	118.817	78.445	99.072				
1924	118.043	78.106	98.971				
1925	118.512	78.222	98.964				
1926	117.549	78.120	99.046				
1927	118.298	77.971	99.042				
1928	118.854	77.959	99.055				

ENTERRAMIENTOS:

Nivel Inicial → 99,7



Nivel del Par



UNIDADES: 17209

NOTAS:

**EQUIPO DE DOCUMENTACIÓN ARQUITECTÓNICA
(U.P.V. - E.H.U.)**

TRABAJO: Documentación de las excavaciones en la portada de la Catedral de Santa María . Vitoria - Gasteiz


PAR: N3b-36-2

ALTURA: 1.80 m

BASE: 0.30 m

OBJETIVO: R50

FECHA: 16/08/2000

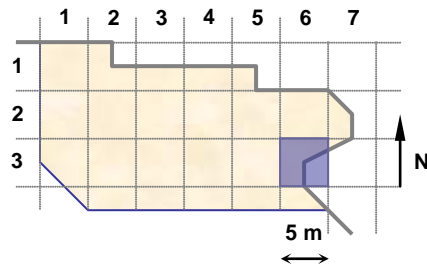


PUNTOS DE APOYO

PUNTO	X	Y	Z	PUNTO	X	Y	Z
1931	118.443	77.505	98.997				
1932	119.006	77.368	98.829				
1933	119.529	77.412	98.978				
1934	118.894	77.059	98.946				
1935	119.628	76.934	98.939				
1936	118.374	76.685	98.966				
1937	119.137	76.707	98.793				
1938	119.643	76.562	98.836				

ENTERRAMIENTOS:

Nivel Inicial → 99,7



UNIDADES: 17261,17362,17259

NOTAS:

**EQUIPO DE DOCUMENTACIÓN ARQUITECTÓNICA
(U.P.V. – E.H.U.)**

TRABAJO: Documentación de las excavaciones en la portada de la Catedral de Santa María . Vitoria – Gasteiz

PAR: N3b-36-3

ALTURA: 2.0 m

BASE: 0.30 m

OBJETIVO: R50

FECHA: 16/08/2000

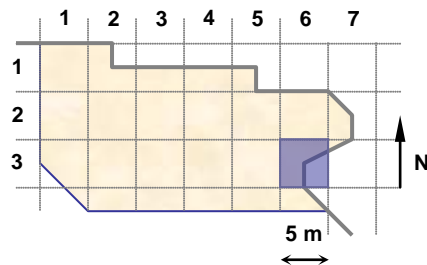
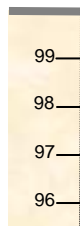


PUNTOS DE APOYO

PUNTO	X	Y	Z	PUNTO	X	Y	Z
1941	119.886	74.825	98.854				
1942	119.783	75.443	98.934				
1943	119.803	75.955	98.791				
1944	119.591	75.179	98.978				
1945	119.598	75.664	98.911				
1946	119.367	74.765	98.899				
1947	119.386	75.319	98.961				
1948	119.371	75.925	98.822				

ENTERRAMIENTOS:

Nivel Inicial → 99,7



UNIDADES: 17352,17364

NOTAS:

**EQUIPO DE DOCUMENTACIÓN ARQUITECTÓNICA
(U.P.V. - E.H.U.)**

TRABAJO: Documentación de las excavaciones en la portada de la Catedral de Santa María . Vitoria - Gasteiz


PAR: N3b-36-4

ALTURA: 3.0 m

BASE: 0.30 m

OBJETIVO: R50

FECHA: 16/08/2000

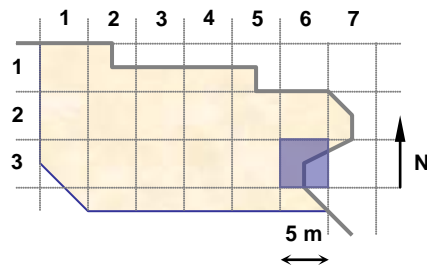
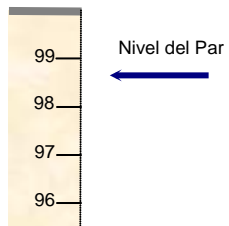


PUNTOS DE APOYO

PUNTO	X	Y	Z	PUNTO	X	Y	Z
1961	116.688	76.050	98.945				
1962	117.758	75.983	98.898				
1963	118.810	75.871	98.870				
1964	117.370	75.609	98.913				
1965	118.125	75.540	98.892				
1966	116.732	74.910	98.925				
1967	117.890	75.023	98.902				
1968	118.745	74.872	98.914				

ENTERRAMIENTOS:

Nivel Inicial → 99,7



UNIDADES: 17441,17191,17271,17254

NOTAS:

**EQUIPO DE DOCUMENTACIÓN ARQUITECTÓNICA
(U.P.V. – E.H.U.)**

TRABAJO: Documentación de las excavaciones en la portada de la Catedral de Santa María . Vitoria – Gasteiz

PAR: N3b-13-2

ALTURA: 1.70 m

BASE: 0.20 m

OBJETIVO: R50

FECHA: 17/08/2000

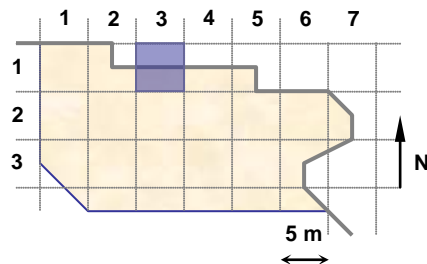



PUNTOS DE APOYO

PUNTO	X	Y	Z	PUNTO	X	Y	Z
2041	104.954	85.354	99.061				
2042	104.403	85.455	99.037				
2043	103.813	85.308	99.032				
2044	104.629	85.667	98.934				
2045	104.040	85.737	98.801				
2046	104.924	86.053	98.767				
2047	104.365	86.057	98.731				
2048	103.803	86.053	98.730				

ENTERRAMIENTOS:

Nivel Inicial → 99,7



UNIDADES: 17339

NOTAS:

**EQUIPO DE DOCUMENTACIÓN ARQUITECTÓNICA
(U.P.V. – E.H.U.)**

TRABAJO: Documentación de las excavaciones en la portada de la Catedral de Santa María . Vitoria – Gasteiz


PAR: N3b-34-1

ALTURA: 2.5 m

BASE: 0.30 m

OBJETIVO: R50

FECHA: 17/08/2000

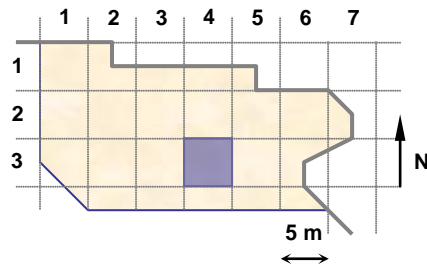
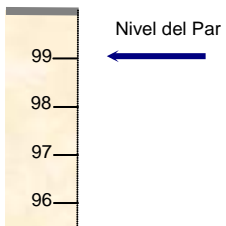


PUNTOS DE APOYO

PUNTO	X	Y	Z	PUNTO	X	Y	Z
2021	108.767	77.030	99.134				
2022	108.892	75.978	98.936				
2023	108.714	75.121	99.105				
2024	109.499	76.597	99.074				
2025	109.531	75.382	99.118				
2026	110.268	76.708	99.064				
2027	110.105	75.604	99.078				
2028	110.216	75.023	99.089				

ENTERRAMIENTOS:

Nivel Inicial → 99,7



UNIDADES: 17279

NOTAS:

**EQUIPO DE DOCUMENTACIÓN ARQUITECTÓNICA
(U.P.V. – E.H.U.)**

TRABAJO: Documentación de las excavaciones en la portada de la Catedral de Santa María . Vitoria – Gasteiz


PAR: N3b-34-2

ALTURA: 2.50 m

BASE: 0.30 m

OBJETIVO: R50

FECHA: 17/08/2000

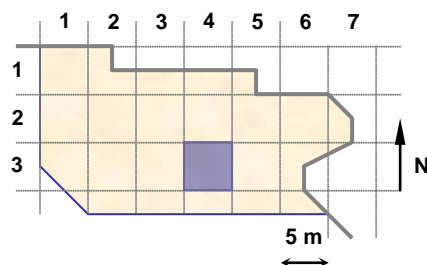
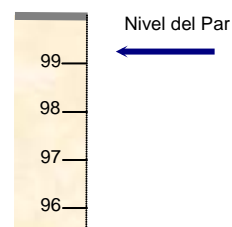


PUNTOS DE APOYO

PUNTO	X	Y	Z	PUNTO	X	Y	Z
2026	110.268	76.708	99.064				
2027	110.105	75.604	99.078				
2028	110.216	75.023	99.089				
2031	110.926	76.492	99.089				
2032	111.002	75.500	99.052				
2033	112.047	76.392	99.053				
2034	111.685	75.756	99.060				
2035	111.604	75.076	99.130				

ENTERRAMIENTOS:

Nivel Inicial → 99,7



UNIDADES: 17279

NOTAS:

**EQUIPO DE DOCUMENTACIÓN ARQUITECTÓNICA
(U.P.V. – E.H.U.)**

TRABAJO: Documentación de las excavaciones en la portada de la Catedral de Santa María . Vitoria – Gasteiz


PAR: N3b-23-1

ALTURA: 2.5 m

BASE: 0.30 m

OBJETIVO: R50

FECHA: 17/08/2000

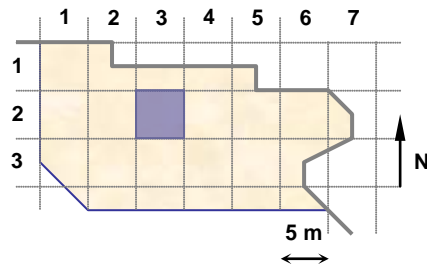
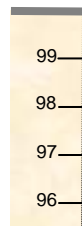


PUNTOS DE APOYO

PUNTO	X	Y	Z	PUNTO	X	Y	Z
2081	103.601	81.578	99.038				
2082	104.531	81.581	98.886				
2083	105.261	81.474	98.965				
2084	103.437	80.826	98.909				
2085	103.946	80.787	98.560				
2086	104.499	81.165	98.752				
2087	104.781	80.980	98.683				
2088	105.622	80.636	98.929				

ENTERRAMIENTOS:

Nivel Inicial → 99,7



UNIDADES: 17415,17417

NOTAS:

**EQUIPO DE DOCUMENTACIÓN ARQUITECTÓNICA
(U.P.V. – E.H.U.)**

TRABAJO: Documentación de las excavaciones en la portada de la Catedral de Santa María . Vitoria – Gasteiz

PAR: N3b-25-1

ALTURA: 1.90 m

BASE: 0.25 m

OBJETIVO: R50

FECHA: 18/08/2000

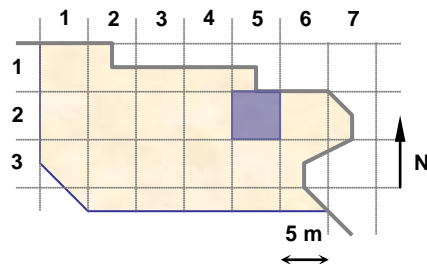
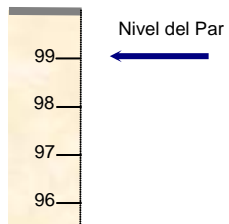


PUNTOS DE APOYO

PUNTO	X	Y	Z	PUNTO	X	Y	Z
2171	115.158	82.210	99.137				
2172	115.951	81.974	98.976				
2173	116.395	82.025	98.961				
2174	115.440	81.490	99.087				
2175	116.011	81.461	99.119				
2176	115.163	81.018	99.031				
2177	115.762	81.070	99.046				
2178	116.494	80.953	99.130				

ENTERRAMIENTOS: 67

Nivel Inicial → 99,7



UNIDADES: 17195

NOTAS:

**EQUIPO DE DOCUMENTACIÓN ARQUITECTÓNICA
(U.P.V. – E.H.U.)**

TRABAJO: Documentación de las excavaciones en la portada de la Catedral de Santa María . Vitoria – Gasteiz

PAR: N3b-22-4

ALTURA: 2.50 m

BASE: 0.40 m

OBJETIVO: R50

FECHA: 18/08/2000



PUNTOS DE APOYO

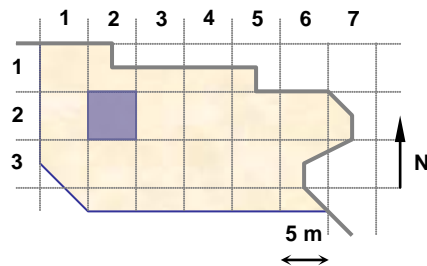
PUNTO	X	Y	Z	PUNTO	X	Y	Z
2191	98.039	82.101	99.141				
2192	99.026	81.930	99.124				
2193	100.012	81.995	99.067				
2194	98.295	81.458	98.784				
2195	99.556	81.452	98.844				
2196	97.717	81.039	99.121				
2197	98.787	80.922	98.764				
2198	100.007	80.886	98.924				

ENTERRAMIENTOS:

Nivel Inicial → 99,7



Nivel del Par



UNIDADES: 17428,17429

NOTAS:

**EQUIPO DE DOCUMENTACIÓN ARQUITECTÓNICA
(U.P.V. – E.H.U.)**

TRABAJO: Documentación de las excavaciones en la portada de la Catedral de Santa María . Vitoria – Gasteiz

PAR: N3b-23-4

ALTURA: 1.80 m

BASE: 0.20 m

OBJETIVO: R50

FECHA: 21/08/2000



PUNTOS DE APOYO

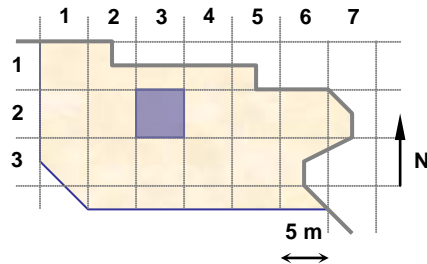
PUNTO	X	Y	Z	PUNTO	X	Y	Z
2291	106.187	85.421	98.987				
2292	106.748	85.321	99.021				
2293	107.438	85.361	99.048				
2294	106.552	85.006	98.949				
2295	107.288	85.123	98.983				
2296	106.110	84.765	99.032				
2297	106.972	84.741	99.038				
2298	107.433	84.774	98.862				

ENTERRAMIENTOS: 20

Nivel Inicial → 99,7



Nivel del Par



UNIDADES:

NOTAS:

**EQUIPO DE DOCUMENTACIÓN ARQUITECTÓNICA
(U.P.V. – E.H.U.)**

TRABAJO: Documentación de las excavaciones en la portada de la Catedral de Santa María . Vitoria – Gasteiz


PAR: N3b-21-1

ALTURA: 2.20 m

BASE: 0.35 m

OBJETIVO: R50

FECHA: 21/08/2000

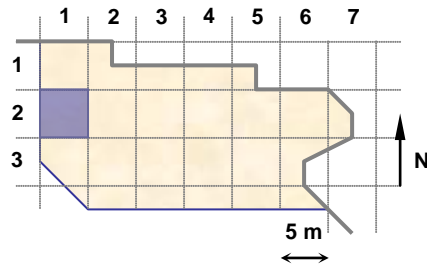
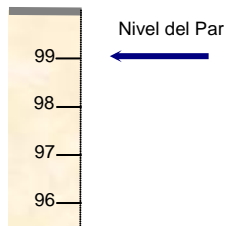


PUNTOS DE APOYO

PUNTO	X	Y	Z	PUNTO	X	Y	Z
2301	96.124	82.267	98.914				
2302	97.141	82.052	99.038				
2303	97.800	82.079	99.062				
2304	96.532	81.747	98.958				
2305	97.416	81.666	99.020				
2306	96.033	81.077	98.936				
2307	96.867	81.180	99.160				
2308	97.642	80.974	99.135				

ENTERRAMIENTOS:

Nivel Inicial → 99,7



UNIDADES: 17430,17431

NOTAS:

**EQUIPO DE DOCUMENTACIÓN ARQUITECTÓNICA
(U.P.V. – E.H.U.)**

TRABAJO: Documentación de las excavaciones en la portada de la Catedral de Santa María . Vitoria – Gasteiz

PAR: N3b-21-2

ALTURA: 2.50 m

BASE: 0.50 m

OBJETIVO: R50

FECHA: 22/08/2000

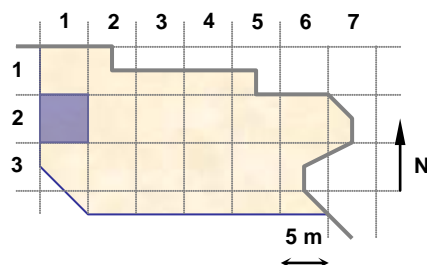
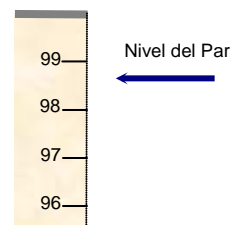


PUNTOS DE APOYO

PUNTO	X	Y	Z	PUNTO	X	Y	Z
2411	94.627	81.144	98.950				
2412	94.662	81.813	99.072				
2413	94.595	82.576	98.872				
2414	95.260	81.402	99.258				
2415	95.417	82.014	99.263				
2416	96.067	81.059	98.938				
2417	96.121	81.722	98.905				
2418	96.146	82.468	98.905				

ENTERRAMIENTOS:

Nivel Inicial → 99,7



UNIDADES: 17439,17448

NOTAS:

**EQUIPO DE DOCUMENTACIÓN ARQUITECTÓNICA
(U.P.V. – E.H.U.)**

TRABAJO: Documentación de las excavaciones en la portada de la Catedral de Santa María . Vitoria – Gasteiz

PAR: N3b-24-1

ALTURA: 1.60 m

BASE: 0.20 m

OBJETIVO: R50

FECHA: 23/08/2000




PUNTOS DE APOYO

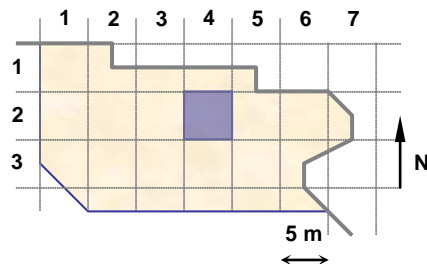
PUNTO	X	Y	Z	PUNTO	X	Y	Z
2511	110.315	81.146	99.058				
2512	110.955	81.133	98.973				
2513	111.343	81.134	98.890				
2514	110.381	80.639	99.029				
2515	110.743	80.565	98.984				
2516	111.456	80.510	98.686				
2517	110.779	80.938	98.637				
2518	110.959	80.827	98.771				

ENTERRAMIENTOS:

Nivel Inicial → 99,7



Nivel del Par



UNIDADES: 17469

NOTAS:

**EQUIPO DE DOCUMENTACIÓN ARQUITECTÓNICA
(U.P.V. - E.H.U.)**

TRABAJO: Documentación de las excavaciones en la portada de la Catedral de Santa María . Vitoria - Gasteiz

PAR: N3b-21-3

ALTURA: 2.5 m

BASE: 0.25 m

OBJETIVO: R50

FECHA: 24/08/2000




PUNTOS DE APOYO

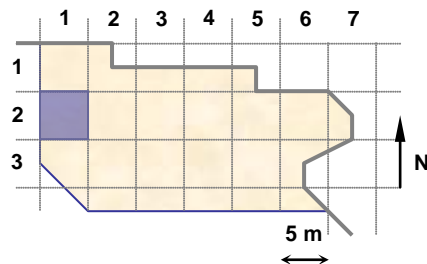
PUNTO	X	Y	Z	PUNTO	X	Y	Z
2561	92.162	81.149	99.255				
2562	92.285	81.645	99.239				
2563	92.354	82.204	99.230				
2564	92.912	81.106	99.201				
2565	93.066	81.676	99.201				
2566	93.145	82.132	99.219				
2567	93.887	81.115	99.193				
2568	94.086	81.622	99.168				
2569	93.962	82.001	99.219				

ENTERRAMIENTOS:

Nivel Inicial → 99,7



Nivel del Par



UNIDADES: 17492

NOTAS:

**EQUIPO DE DOCUMENTACIÓN ARQUITECTÓNICA
(U.P.V. - E.H.U.)**

TRABAJO: Documentación de las excavaciones en la portada de la Catedral de Santa María . Vitoria - Gasteiz

PAR: N3b-31-1

ALTURA: 2.20 m

BASE: 0.40 m

OBJETIVO: R50

FECHA: 24/08/2000

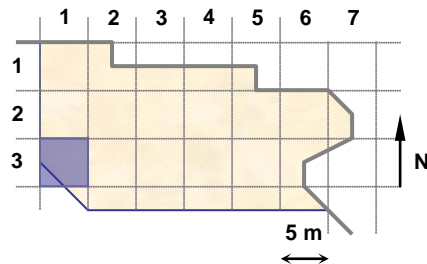
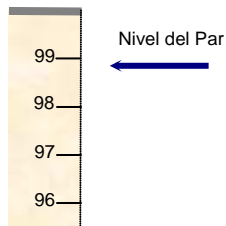


PUNTOS DE APOYO

PUNTO	X	Y	Z	PUNTO	X	Y	Z
2601	95.957	79.375	99.210				
2602	95.996	79.723	99.288				
2603	96.171	80.189	99.194				
2604	96.474	79.429	99.256				
2605	96.485	80.022	99.198				
2606	96.899	79.070	99.203				
2607	97.081	79.473	99.269				
2608	97.340	80.109	99.180				

ENTERRAMIENTOS:

Nivel Inicial → 99,7



UNIDADES: 17500

NOTAS:

**EQUIPO DE DOCUMENTACIÓN ARQUITECTÓNICA
(U.P.V. - E.H.U.)**

TRABAJO: Documentación de las excavaciones en la portada de la Catedral de Santa María . Vitoria - Gasteiz

PAR: N3b-33-2

ALTURA: 2.0 m

BASE: 0.40 m

OBJETIVO: R50

FECHA: 24/08/2000

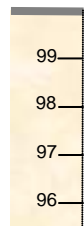


PUNTOS DE APOYO

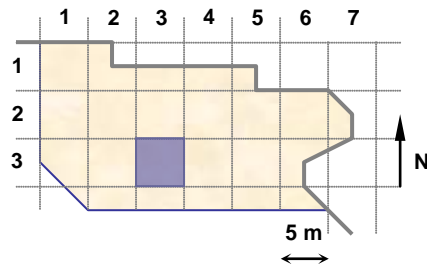
PUNTO	X	Y	Z	PUNTO	X	Y	Z
2621	104.955	78.634	99.104				
2622	104.821	78.844	99.029				
2623	104.846	79.292	99.101				
2624	105.193	78.906	98.978				
2625	105.902	78.545	99.138				
2626	105.792	78.689	99.015				
2627	105.550	79.152	99.161				
2628	105.989	79.103	99.179				

ENTERRAMIENTOS: 72,74

Nivel Inicial → 99,7



Nivel del Par



UNIDADES:

NOTAS:

**EQUIPO DE DOCUMENTACIÓN ARQUITECTÓNICA
(U.P.V. - E.H.U.)**

TRABAJO: Documentación de las excavaciones en la portada de la Catedral de Santa María . Vitoria - Gasteiz


PAR: N3c-14-1

ALTURA: 3.5 m

BASE: 0.5 m

OBJETIVO: R50

FECHA: 1/08/2000

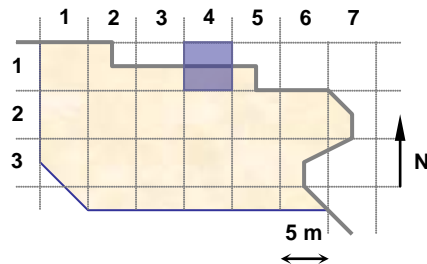
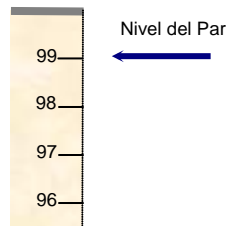


PUNTOS DE APOYO

PUNTO	X	Y	Z	PUNTO	X	Y	Z
1431	109.454	88.544	99.663				
1432	111.689	88.642	99.490				
1433	110.510	87.869	99.500				
1434	109.441	87.215	99.504				
1435	111.627	87.102	99.404				
1436	110.037	88.459	98.970				
1437	110.935	88.295	98.914				
1438	110.057	87.522	98.898				
1439	110.950	87.453	98.860				

ENTERRAMIENTOS: 21

Nivel Inicial → 99,7



UNIDADES: 17062

NOTAS:

**EQUIPO DE DOCUMENTACIÓN ARQUITECTÓNICA
(U.P.V. - E.H.U.)**

TRABAJO: Documentación de las excavaciones en la portada de la Catedral de Santa María . Vitoria - Gasteiz

PAR: N3c-27-1

ALTURA: 3.0 m

BASE: 0.5 m

OBJETIVO: R50

FECHA: 4/08/2000

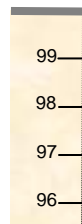


PUNTOS DE APOYO

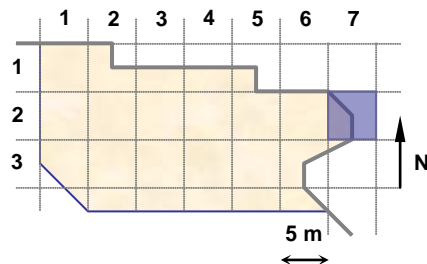
PUNTO	X	Y	Z	PUNTO	X	Y	Z
1761	125.622	81.541	98.662				
1762	125.855	81.079	98.772				
1763	124.736	81.685	98.925				
1764	125.055	81.356	98.606				
1765	124.688	80.936	98.949				
1766	123.872	81.667	98.963				
1767	123.918	80.979	98.947				

ENTERRAMIENTOS: 58

Nivel Inicial → 99,7



Nivel del Par



UNIDADES:

NOTAS:

**EQUIPO DE DOCUMENTACIÓN ARQUITECTÓNICA
(U.P.V. - E.H.U.)**

TRABAJO: Documentación de las excavaciones en la portada de la Catedral de Santa María . Vitoria - Gasteiz

PAR: N3c-24-1

ALTURA: 1.90 m

BASE: 0.30 m

OBJETIVO: R50

FECHA: 4/08/2000

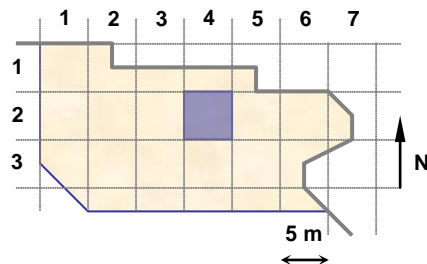
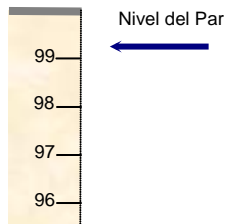


PUNTOS DE APOYO

PUNTO	X	Y	Z	PUNTO	X	Y	Z
1781	111.088	83.991	99.224				
1782	111.101	83.496	99.211				
1783	110.301	83.965	99.069				
1784	110.288	83.661	99.126				
1785	110.298	83.459	99.201				
1786	109.806	83.951	99.080				
1787	109.788	83.498	99.179				

ENTERRAMIENTOS:

Nivel Inicial → 99,7



UNIDADES: 17203

NOTAS:

**EQUIPO DE DOCUMENTACIÓN ARQUITECTÓNICA
(U.P.V. - E.H.U.)**

TRABAJO: Documentación de las excavaciones en la portada de la Catedral de Santa María . Vitoria - Gasteiz

PAR: N3c-35-1

ALTURA: 1.80 m

BASE: 0.25 m

OBJETIVO: R50

FECHA: 16/08/2000



PUNTOS DE APOYO

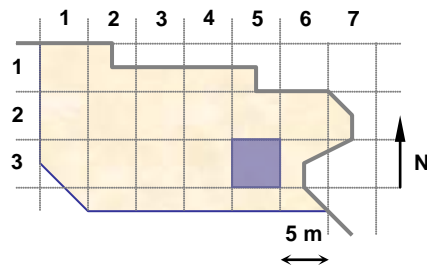
PUNTO	X	Y	Z	PUNTO	X	Y	Z
1951	115.202	78.036	98.888				
1952	115.759	78.023	98.837				
1953	116.237	78.036	98.876				
1954	115.666	77.821	98.789				
1955	115.978	77.794	98.787				
1956	115.127	77.565	99.074				
1957	115.683	77.483	99.046				
1958	116.145	77.481	98.991				

ENTERRAMIENTOS:

Nivel Inicial → 99,7



Nivel del Par



UNIDADES: 17311

NOTAS:

**EQUIPO DE DOCUMENTACIÓN ARQUITECTÓNICA
(U.P.V. - E.H.U.)**

TRABAJO: Documentación de las excavaciones en la portada de la Catedral de Santa María . Vitoria - Gasteiz

PAR: N3c-34-1

ALTURA: 1.60 m

BASE: 0.30 m

OBJETIVO: R50

FECHA: 16/08/2000




PUNTOS DE APOYO

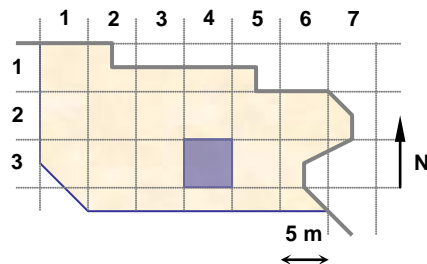
PUNTO	X	Y	Z	PUNTO	X	Y	Z
1971	108.408	78.382	98.800				
1972	108.993	78.370	98.949				
1973	108.458	78.016	98.923				
1974	108.800	78.176	98.942				
1975	108.349	77.724	98.961				
1976	108.715	77.677	98.875				
1977	109.138	77.672	98.938				

ENTERRAMIENTOS:

Nivel Inicial → 99,7



Nivel del Par



UNIDADES: 17164

NOTAS:

**EQUIPO DE DOCUMENTACIÓN ARQUITECTÓNICA
(U.P.V. – E.H.U.)**

TRABAJO: Documentación de las excavaciones en la portada de la Catedral de Santa María . Vitoria - Gasteiz

PAR: N3c-34-2

ALTURA: 3.5 m

BASE: 0.5 m

OBJETIVO: R50

FECHA: 18/08/2000

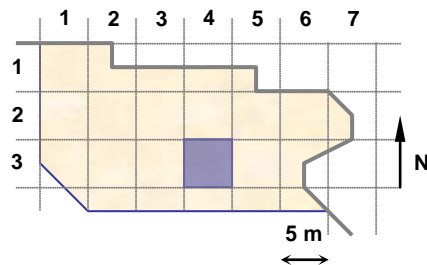
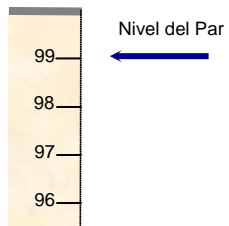


PUNTOS DE APOYO

PUNTO	X	Y	Z	PUNTO	X	Y	Z
2181	110.797	76.577	99.008				
2182	111.587	76.495	99.046				
2183	112.637	76.388	99.054				
2184	111.533	75.372	98.968				
2185	112.237	75.414	99.053				
2186	110.772	74.864	99.068				
2187	111.749	74.719	99.026				
2188	112.794	74.586	99.059				

ENTERRAMIENTOS:

Nivel Inicial → 99,7



UNIDADES: 17453,17454,17457

NOTAS:

**EQUIPO DE DOCUMENTACIÓN ARQUITECTÓNICA
(U.P.V. - E.H.U.)**

TRABAJO: Documentación de las excavaciones en la portada de la Catedral de Santa María . Vitoria - Gasteiz


PAR: N3c-25-1

ALTURA: 1.90 m

BASE: 0.20 m

OBJETIVO: R50

FECHA: 22/08/2000



PUNTOS DE APOYO

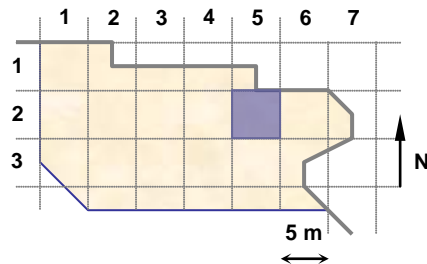
PUNTO	X	Y	Z	PUNTO	X	Y	Z
2321	115.010	82.239	99.150				
2322	116.010	82.260	99.189				
2323	116.961	82.267	99.178				
2324	114.948	81.408	99.059				
2325	115.835	81.409	99.095				
2326	116.926	81.371	99.156				
2327	115.126	81.823	99.032				
2328	115.822	81.841	98.835				
2329	116.619	81.865	98.839				

ENTERRAMIENTOS: 69

Nivel Inicial → 99,7



Nivel del Par



UNIDADES:

NOTAS:

**EQUIPO DE DOCUMENTACIÓN ARQUITECTÓNICA
(U.P.V. – E.H.U.)**

TRABAJO: Documentación de las excavaciones en la portada de la Catedral de Santa María . Vitoria – Gasteiz

PAR: N3c-24-2

ALTURA: 2.00 m

BASE: 0.30 m

OBJETIVO: R50

FECHA: 22/08/2000

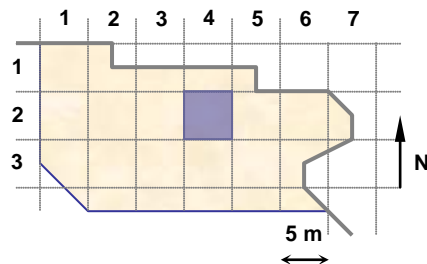
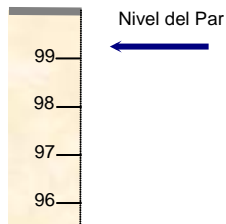


PUNTOS DE APOYO

PUNTO	X	Y	Z	PUNTO	X	Y	Z
2361	111.576	85.142	99.256				
2362	111.126	84.416	99.223				
2363	110.842	83.927	99.215				
2364	111.839	84.566	99.206				
2365	111.396	84.057	99.203				
2366	112.104	84.682	99.228				
2367	111.863	84.148	99.215				
2368	111.504	83.563	99.210				

ENTERRAMIENTOS:

Nivel Inicial → 99,7



UNIDADES: 17420

NOTAS:

**EQUIPO DE DOCUMENTACIÓN ARQUITECTÓNICA
(U.P.V. - E.H.U.)**

TRABAJO: Documentación de las excavaciones en la portada de la Catedral de Santa María . Vitoria - Gasteiz


PAR: N3c-23-1

ALTURA: 2.00 m

BASE: 0.30 m

OBJETIVO: R50

FECHA: 22/08/2000

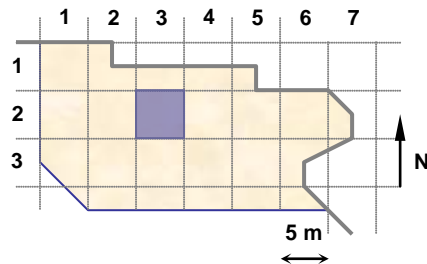
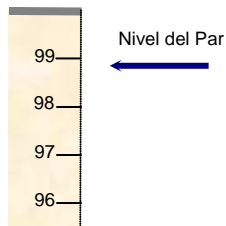


PUNTOS DE APOYO

PUNTO	X	Y	Z	PUNTO	X	Y	Z
2421	106.630	82.946	99.151				
2422	107.304	82.903	99.061				
2423	107.992	82.875	99.110				
2424	106.640	82.371	99.125				
2425	107.252	82.318	99.113				
2426	107.826	82.279	99.118				
2427	107.181	82.655	98.858				
2428	107.610	82.622	98.945				

ENTERRAMIENTOS:

Nivel Inicial → 99,7



UNIDADES: 17433

NOTAS:

**EQUIPO DE DOCUMENTACIÓN ARQUITECTÓNICA
(U.P.V. – E.H.U.)**

TRABAJO: Documentación de las excavaciones en la portada de la Catedral de Santa María . Vitoria – Gasteiz

PAR: N3c-33-1

ALTURA: 2.0 m

BASE: 0.30 m

OBJETIVO: R50

FECHA: 22/08/2000

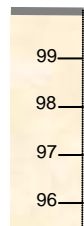


PUNTOS DE APOYO

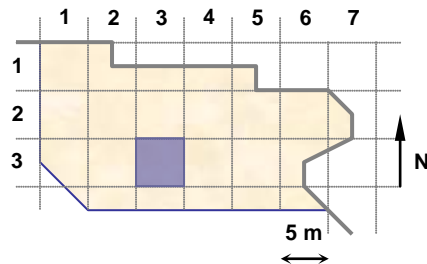
PUNTO	X	Y	Z	PUNTO	X	Y	Z
2431	104.720	79.316	99.098				
2432	104.835	79.115	99.089				
2433	104.882	78.653	99.087				
2434	105.672	79.284	99.169				
2435	105.400	78.979	98.970				
2436	105.480	78.743	99.095				
2437	106.143	79.144	99.189				
2438	106.105	78.654	99.140				
2439	105.793	78.940	98.982				

ENTERRAMIENTOS: 71

Nivel Inicial → 99,7



Nivel del Par



UNIDADES:

NOTAS:

**EQUIPO DE DOCUMENTACIÓN ARQUITECTÓNICA
(U.P.V. – E.H.U.)**

TRABAJO: Documentación de las excavaciones en la portada de la Catedral de Santa María . Vitoria – Gasteiz


PAR: N3c-23-2

ALTURA: 2.5 m

BASE: 0.3 m

OBJETIVO: R50

FECHA: 22/08/2000

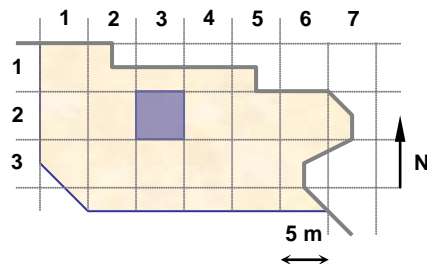
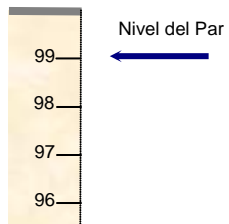


PUNTOS DE APOYO

PUNTO	X	Y	Z	PUNTO	X	Y	Z
2441	105.492	85.077	99.015				
2442	106.310	85.134	98.942				
2443	107.318	85.003	98.965				
2444	105.971	84.677	99.021				
2445	106.854	84.666	99.024				
2446	105.566	84.345	99.073				
2447	109.005	81.813	99.822				
2447	106.401	84.365	99.022				
2448	107.429	84.424	98.813				

ENTERRAMIENTOS:

Nivel Inicial → 99,7



UNIDADES: 17461

NOTAS:

**EQUIPO DE DOCUMENTACIÓN ARQUITECTÓNICA
(U.P.V. – E.H.U.)**

TRABAJO: Documentación de las excavaciones en la portada de la Catedral de Santa María . Vitoria – Gasteiz


PAR: N3c-21-1

ALTURA: 1.90 m

BASE: 0.25 m

OBJETIVO: R50

FECHA: 24/08/2000

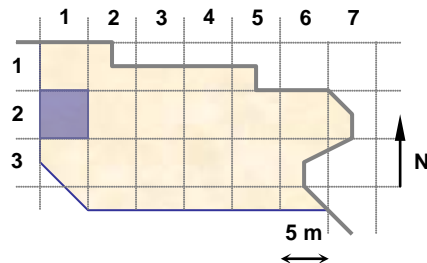
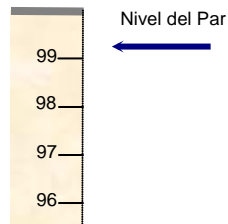


PUNTOS DE APOYO

PUNTO	X	Y	Z	PUNTO	X	Y	Z
2551	94.206	81.630	99.130				
2552	94.078	81.925	99.190				
2553	94.118	82.166	99.184				
2554	94.715	81.643	99.035				
2555	94.771	81.859	99.049				
2556	94.701	82.109	99.052				
2557	95.720	81.635	99.241				
2558	95.503	81.780	99.069				
2559	95.768	82.051	99.234				

ENTERRAMIENTOS: 73

Nivel Inicial → 99,7



UNIDADES:

NOTAS:

**EQUIPO DE DOCUMENTACIÓN ARQUITECTÓNICA
(U.P.V. – E.H.U.)**

TRABAJO: Documentación de las excavaciones en la portada de la Catedral de Santa María . Vitoria – Gasteiz

PAR: N3c-24-3

ALTURA: 1.60 m

BASE: 0.25 m

OBJETIVO: R50

FECHA: 24/08/2000




PUNTOS DE APOYO

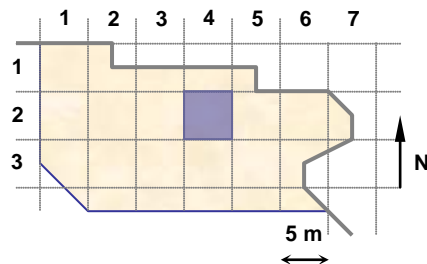
PUNTO	X	Y	Z	PUNTO	X	Y	Z
2571	110.302	80.490	98.922				
2572	110.317	80.847	99.034				
2573	110.491	80.585	98.959				
2574	110.567	80.748	98.970				
2575	111.103	80.515	98.841				
2576	111.030	80.701	98.957				
2577	111.208	80.865	98.939				

ENTERRAMIENTOS: 70

Nivel Inicial → 99,7



Nivel del Par



UNIDADES:

NOTAS:

**EQUIPO DE DOCUMENTACIÓN ARQUITECTÓNICA
(U.P.V. - E.H.U.)**

TRABAJO: Documentación de las excavaciones en la portada de la Catedral de Santa María . Vitoria - Gasteiz

PAR: N3d-25-1

ALTURA: 2.0 m

BASE: 0.25 m

OBJETIVO: R50

FECHA: 21/08/2000

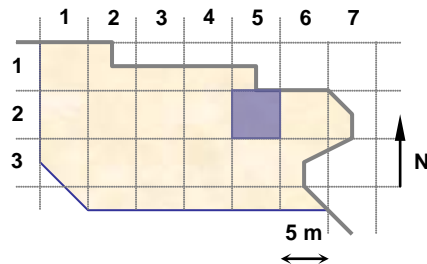
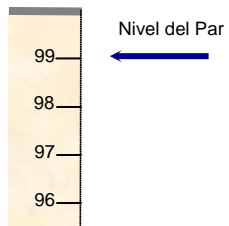


PUNTOS DE APOYO

PUNTO	X	Y	Z	PUNTO	X	Y	Z
2241	115.116	82.294	99.177				
2242	115.891	82.268	99.192				
2243	116.605	82.289	99.205				
2246	115.096	81.586	99.083				
2247	115.787	81.628	99.108				
2248	116.645	81.494	99.138				
2244	115.568	81.881	98.914				
2245	116.233	81.956	98.934				

ENTERRAMIENTOS:

Nivel Inicial → 99,7



UNIDADES: 17424

NOTAS:

**EQUIPO DE DOCUMENTACIÓN ARQUITECTÓNICA
(U.P.V. - E.H.U.)**

TRABAJO: Documentación de las excavaciones en la portada de la Catedral de Santa María . Vitoria - Gasteiz

PAR: N3d-34-1

ALTURA: 3.5 m

BASE: 0.4 m

OBJETIVO: R50

FECHA: 21/08/2000



PUNTOS DE APOYO

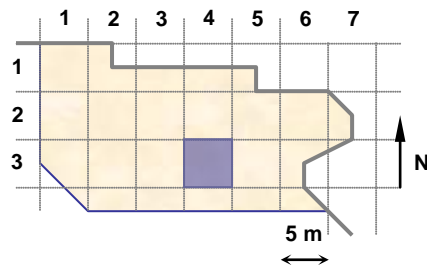
PUNTO	X	Y	Z	PUNTO	X	Y	Z
2251	111.070	76.428	98.997				
2252	111.940	76.516	98.992				
2253	112.708	76.261	99.042				
2254	111.780	75.815	98.985				
2255	112.509	75.751	99.037				
2256	111.142	74.896	98.920				
2257	111.919	74.987	98.992				
2258	112.908	74.640	99.012				

ENTERRAMIENTOS:

Nivel Inicial → 99,7



Nivel del Par



UNIDADES: 17456,17474

NOTAS:

**EQUIPO DE DOCUMENTACIÓN ARQUITECTÓNICA
(U.P.V. - E.H.U.)**

TRABAJO: Documentación de las excavaciones en la portada de la Catedral de Santa María . Vitoria - Gasteiz


PAR: N3d-35-1

ALTURA: 3.5 m

BASE: 0.5 m

OBJETIVO: R50

FECHA: 21/08/2000



PUNTOS DE APOYO

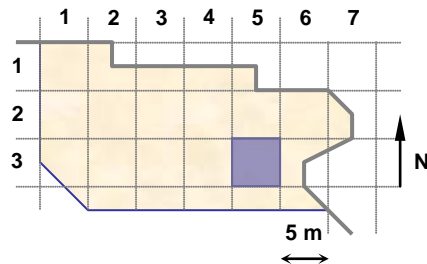
PUNTO	X	Y	Z	PUNTO	X	Y	Z
2261	112.793	76.559	98.882				
2262	113.859	76.363	98.806				
2263	114.722	76.262	98.815				
2264	112.870	74.644	99.018				
2265	113.845	75.497	98.951				
2266	114.532	74.598	98.955				
2267	113.631	75.735	98.515				
2268	114.475	75.726	98.606				

ENTERRAMIENTOS:

Nivel Inicial → 99,7



Nivel del Par



UNIDADES: 17264,17266,17258,17350,17357

NOTAS:

**EQUIPO DE DOCUMENTACIÓN ARQUITECTÓNICA
(U.P.V. - E.H.U.)**

TRABAJO: Documentación de las excavaciones en la portada de la Catedral de Santa María . Vitoria - Gasteiz


PAR: N3d-35-2

ALTURA: 3.5 m

BASE: 0.5 m

OBJETIVO: R50

FECHA: 21/08/2000

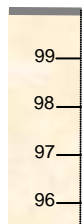


PUNTOS DE APOYO

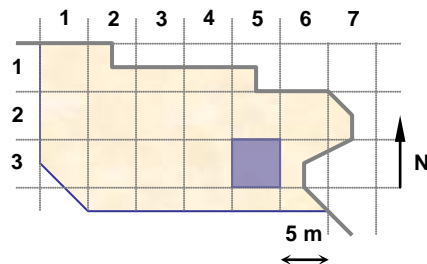
PUNTO	X	Y	Z	PUNTO	X	Y	Z
2263	114.722	76.262	98.815				
2266	114.532	74.598	98.955				
2268	114.475	75.726	98.606				
2271	115.528	75.964	98.806				
2272	116.321	76.042	98.946				
2273	115.794	74.496	98.642				
2273	115.073	75.234	98.774				
2274	115.792	74.498	98.642				
2275	116.387	74.816	98.933				

ENTERRAMIENTOS:

Nivel Inicial → 99,7



Nivel del Par



UNIDADES: 17369,17355,17357,17350,17285,17266

NOTAS:

**EQUIPO DE DOCUMENTACIÓN ARQUITECTÓNICA
(U.P.V. - E.H.U.)**

TRABAJO: Documentación de las excavaciones en la portada de la Catedral de Santa María . Vitoria - Gasteiz


PAR: N3d-34-2

ALTURA: 1.90 m

BASE: 0.25 m

OBJETIVO: R50

FECHA: 21/08/2000

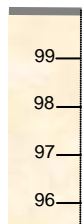


PUNTOS DE APOYO

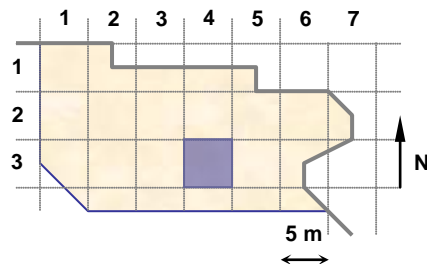
PUNTO	X	Y	Z	PUNTO	X	Y	Z
2281	109.524	76.203	99.063				
2282	110.038	76.258	99.018				
2283	110.765	76.205	98.992				
2284	109.725	75.748	99.015				
2285	110.527	75.955	99.024				
2286	109.427	75.395	99.075				
2287	110.245	75.473	99.049				
2288	110.800	75.595	99.018				

ENTERRAMIENTOS: 63

Nivel Inicial → 99,7



Nivel del Par



UNIDADES:

NOTAS:

**EQUIPO DE DOCUMENTACIÓN ARQUITECTÓNICA
(U.P.V. – E.H.U.)**

TRABAJO: Documentación de las excavaciones en la portada de la Catedral de Santa María . Vitoria - Gasteiz


PAR: N3d-35-3

ALTURA: 2.0 m

BASE: 0.30 m

OBJETIVO: R50

FECHA: 22/08/2000




PUNTOS DE APOYO

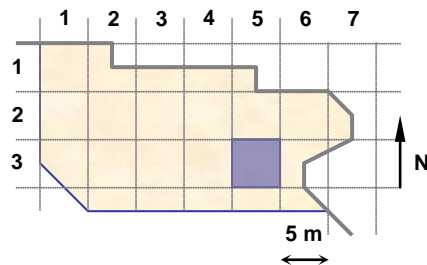
PUNTO	X	Y	Z	PUNTO	X	Y	Z
2381	114.796	78.025	99.038				
2382	115.930	78.076	98.843				
2383	116.667	78.027	99.021				
2384	115.200	77.976	98.936				
2385	115.675	77.805	98.780				
2386	116.611	77.766	98.798				
2387	114.939	77.408	99.045				
2388	115.869	77.513	99.055				
2389	116.577	77.452	98.984				

ENTERRAMIENTOS:

Nivel Inicial → 99,7



Nivel del Par



UNIDADES: 17426

NOTAS:

**EQUIPO DE DOCUMENTACIÓN ARQUITECTÓNICA
(U.P.V. - E.H.U.)**

TRABAJO: Documentación de las excavaciones en la portada de la Catedral de Santa María . Vitoria - Gasteiz


PAR: N3d-33-1

ALTURA: 1.80 m

BASE: 0.30 m

OBJETIVO: R50

FECHA: 23/08/2000

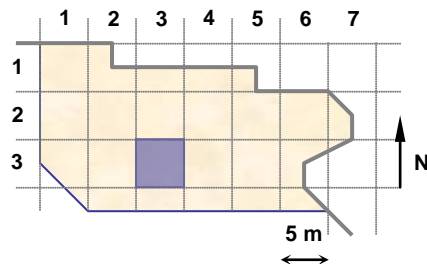
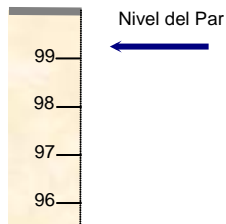


PUNTOS DE APOYO

PUNTO	X	Y	Z	PUNTO	X	Y	Z
2521	104.816	78.727	99.084				
2522	105.448	78.739	99.100				
2523	106.118	78.610	99.166				
2524	104.614	79.280	99.102				
2525	105.583	79.159	99.160				
2526	106.006	79.155	99.215				
2527	105.017	79.004	98.971				
2528	105.585	78.989	98.957				

ENTERRAMIENTOS: 72

Nivel Inicial → 99,7



UNIDADES: 17484

NOTAS:

**EQUIPO DE DOCUMENTACIÓN ARQUITECTÓNICA
(U.P.V. – E.H.U.)**

TRABAJO: Documentación de las excavaciones en la portada de la Catedral de Santa María . Vitoria – Gasteiz

PAR: N3d-24-1

ALTURA: 1.60 m

BASE: 0.25 m

OBJETIVO: R50

FECHA: 24/08/2000



PUNTOS DE APOYO

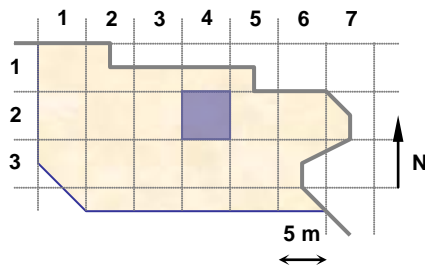
PUNTO	X	Y	Z	PUNTO	X	Y	Z
2611	110.332	80.528	98.943				
2612	110.320	80.812	99.027				
2613	110.630	80.610	98.852				
2614	110.814	80.465	98.817				
2615	111.016	80.578	98.846				
2616	110.979	80.806	98.803				
2617	111.249	80.472	98.721				
2618	111.328	80.682	98.714				

ENTERRAMIENTOS:

Nivel Inicial → 99,7



Nivel del Par



UNIDADES: 17473

NOTAS:

**EQUIPO DE DOCUMENTACIÓN ARQUITECTÓNICA
(U.P.V. - E.H.U.)**

TRABAJO: Documentación de las excavaciones en la portada de la Catedral de Santa María . Vitoria - Gasteiz

PAR: N3d-21-1

ALTURA: 2.20 m

BASE: 0.30 m

OBJETIVO: R50

FECHA: 25/08/2000

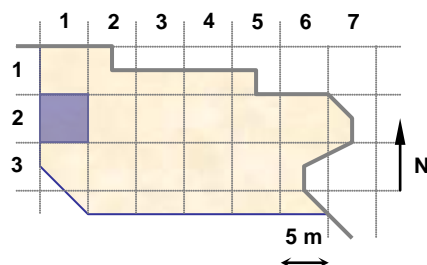
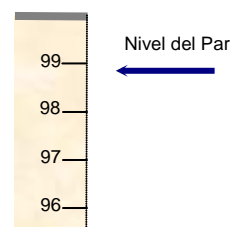


PUNTOS DE APOYO

PUNTO	X	Y	Z	PUNTO	X	Y	Z
2651	94.003	81.678	99.190				
2652	94.128	82.160	99.188				
2653	94.619	81.866	99.012				
2654	95.072	81.459	99.276				
2655	95.027	82.132	99.250				
2656	95.308	81.801	99.005				
2657	95.715	81.626	99.243				
2658	95.741	81.960	99.242				

ENTERRAMIENTOS:

Nivel Inicial → 99,7



UNIDADES: 17489

NOTAS:

**EQUIPO DE DOCUMENTACIÓN ARQUITECTÓNICA
(U.P.V. – E.H.U.)**

TRABAJO: Documentación de las excavaciones en la portada de la Catedral de Santa María . Vitoria – Gasteiz

PAR: N3d-14-1

ALTURA: 3.5 m

BASE: 0.5 m

OBJETIVO: R50

FECHA: 2/08/2000

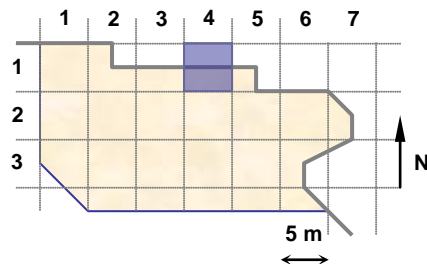
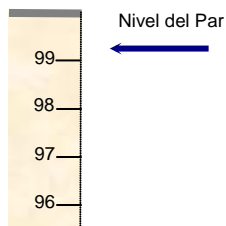


PUNTOS DE APOYO

PUNTO	X	Y	Z	PUNTO	X	Y	Z
1571	109.458	88.612	99.644				
1572	111.712	88.568	99.479				
1573	110.696	87.882	99.487				
1574	109.491	87.213	99.485				
1575	111.558	87.061	99.394				
1576	109.863	88.410	98.823				
1577	111.129	88.309	98.773				

ENTERRAMIENTOS:

Nivel Inicial → 99,7



UNIDADES:

NOTAS:

**EQUIPO DE DOCUMENTACIÓN ARQUITECTÓNICA
(U.P.V. – E.H.U.)**

TRABAJO: Documentación de las excavaciones en la portada de la Catedral de Santa María . Vitoria – Gasteiz

PAR: N3e-14-1

ALTURA: 3.5 m

BASE: 0.5 m

OBJETIVO: R50

FECHA: 3/08/2000

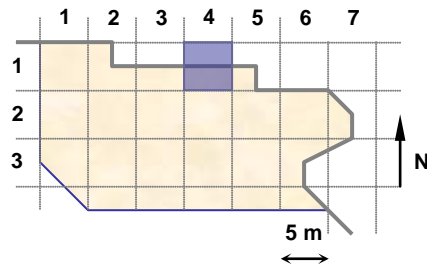
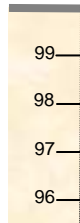


PUNTOS DE APOYO

PUNTO	X	Y	Z	PUNTO	X	Y	Z
1641	109.429	88.512	99.659				
1642	111.706	88.627	99.488				
1643	110.552	87.868	99.496				
1644	109.489	87.287	99.520				
1645	111.656	87.105	99.408				
1646	110.200	88.472	98.787				
1647	111.148	88.337	98.759				

ENTERRAMIENTOS:

Nivel Inicial → 99,7
Nivel del Par ←



UNIDADES: 17058

NOTAS:

**EQUIPO DE DOCUMENTACIÓN ARQUITECTÓNICA
(U.P.V. – E.H.U.)**

TRABAJO: Documentación de las excavaciones en la portada de la Catedral de Santa María . Vitoria – Gasteiz

PAR: N3f-14-1

ALTURA: 3.5 m

BASE: 0.5 m

OBJETIVO: R50

FECHA: 4/08/2000



PUNTOS DE APOYO

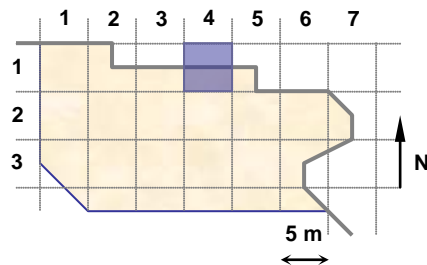
PUNTO	X	Y	Z	PUNTO	X	Y	Z
1731	109.522	88.591	99.295				
1732	111.754	88.619	99.283				
1733	110.723	87.834	99.196				
1734	109.375	87.403	99.344				
1735	111.679	87.229	99.309				
1736	110.132	88.475	98.730				
1737	111.020	88.441	98.758				

ENTERRAMIENTOS:

Nivel Inicial → 99,7



Nivel del Par



UNIDADES: 17409

NOTAS:

**EQUIPO DE DOCUMENTACIÓN ARQUITECTÓNICA
(U.P.V. – E.H.U.)**

TRABAJO: Documentación de las excavaciones en la portada de la Catedral de Santa María . Vitoria – Gasteiz

PAR: N3g-14-1

ALTURA: 3.5 m

BASE: 0.5 m

OBJETIVO: R50

FECHA: 4/08/2000



PUNTOS DE APOYO

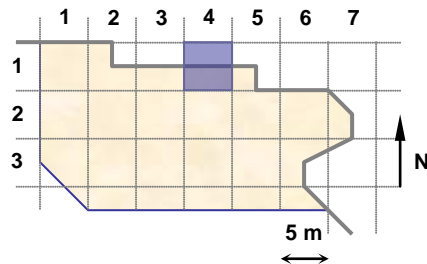
PUNTO	X	Y	Z	PUNTO	X	Y	Z
1791	109.355	88.582	99.315				
1792	111.764	88.617	99.286				
1793	110.771	87.887	99.199				
1794	109.462	87.073	99.281				
1795	111.692	87.180	99.317				
1796	110.119	88.412	98.737				
1797	111.209	88.409	98.761				
1798	110.066	87.487	98.878				
1799	111.106	87.432	98.840				

ENTERRAMIENTOS:

Nivel Inicial → 99,7



Nivel del Par



UNIDADES:

NOTAS:

**EQUIPO DE DOCUMENTACIÓN ARQUITECTÓNICA
(U.P.V. – E.H.U.)**

TRABAJO: Documentación de las excavaciones en la portada de la Catedral de Santa María . Vitoria – Gasteiz

PAR: N3e-25-1

ALTURA: 2.0 m

BASE: 0.30 m

OBJETIVO: R50

FECHA: 22/08/2000

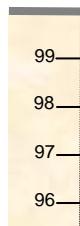


PUNTOS DE APOYO

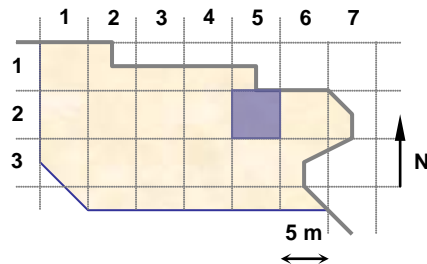
PUNTO	X	Y	Z	PUNTO	X	Y	Z
2371	115.180	82.287	99.174				
2372	115.902	82.246	99.187				
2373	116.639	82.155	99.127				
2374	115.189	81.856	98.896				
2375	115.871	81.834	98.832				
2376	116.570	81.919	98.824				
2377	115.110	81.453	99.061				
2378	115.767	81.483	99.089				
2379	116.583	81.514	99.130				

ENTERRAMIENTOS:

Nivel Inicial → 99,7



Nivel del Par



UNIDADES: 17467

NOTAS:

**EQUIPO DE DOCUMENTACIÓN ARQUITECTÓNICA
(U.P.V. – E.H.U.)**

TRABAJO: Documentación de las excavaciones en la portada de la Catedral de Santa María . Vitoria – Gasteiz


PAR: N3e-34-1

ALTURA: 3.5 m

BASE: 0.5 m

OBJETIVO: R50

FECHA: 22/08/2000

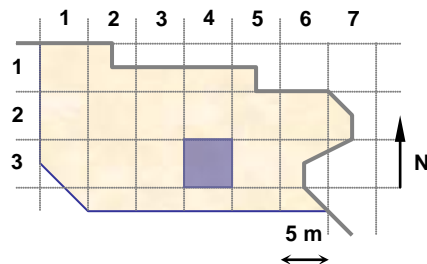
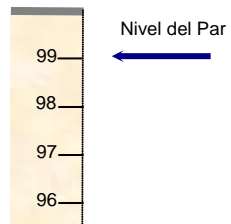


PUNTOS DE APOYO

PUNTO	X	Y	Z	PUNTO	X	Y	Z
2391	108.608	77.047	99.148				
2392	109.546	76.839	99.057				
2393	110.631	76.676	98.994				
2394	109.524	75.851	99.036				
2395	110.781	75.680	99.024				
2396	108.444	75.239	99.181				
2397	109.751	74.943	99.085				
2398	110.903	74.767	99.029				
2399	108.804	75.897	98.601				

ENTERRAMIENTOS:

Nivel Inicial → 99,7



UNIDADES: 17478,17479,17281,17402

NOTAS:

**EQUIPO DE DOCUMENTACIÓN ARQUITECTÓNICA
(U.P.V. – E.H.U.)**

TRABAJO: Documentación de las excavaciones en la portada de la Catedral de Santa María . Vitoria – Gasteiz

PAR: N3e-33-1

ALTURA: 3.5 m

BASE: 0.5 m

OBJETIVO: R50

FECHA: 22/08/2000

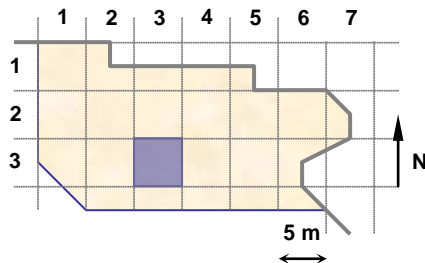
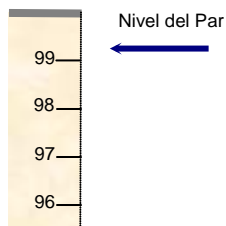


PUNTOS DE APOYO

PUNTO	X	Y	Z	PUNTO	X	Y	Z
2391	108.608	77.047	99.148				
2396	108.444	75.239	99.181				
2401	105.761	77.199	99.132				
2402	107.412	76.920	99.125				
2403	106.109	76.249	99.141				
2404	107.177	75.924	99.141				
2405	108.253	76.047	99.153				
2406	106.301	75.328	99.170				
2407	107.159	75.202	99.158				

ENTERRAMIENTOS:

Nivel Inicial → 99,7



UNIDADES: 17478,17481

NOTAS:

**EQUIPO DE DOCUMENTACIÓN ARQUITECTÓNICA
(U.P.V. - E.H.U.)**

TRABAJO: Documentación de las excavaciones en la portada de la Catedral de Santa María . Vitoria - Gasteiz

PAR: N4-14-1

ALTURA: 3.5 m

BASE: 0.5 m

OBJETIVO: R50

FECHA: 16/08/2000

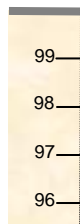


PUNTOS DE APOYO

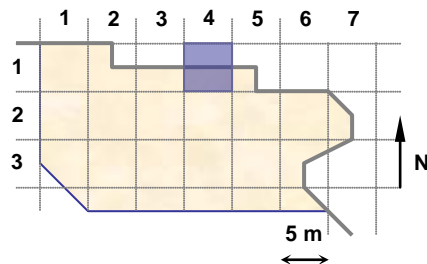
PUNTO	X	Y	Z	PUNTO	X	Y	Z
1981	110.298	88.514	98.301				
1982	111.150	88.392	98.056				
1983	111.960	88.494	98.288				
1984	110.700	87.594	98.202				
1985	111.637	87.571	98.109				
1986	112.331	87.797	98.103				
1987	111.212	86.841	98.275				
1988	112.454	87.058	98.152				

ENTERRAMIENTOS:

Nivel Inicial → 99,7



Nivel del Par



UNIDADES: 17419

NOTAS:

**EQUIPO DE DOCUMENTACIÓN ARQUITECTÓNICA
(U.P.V. - E.H.U.)**

TRABAJO: Documentación de las excavaciones en la portada de la Catedral de Santa María . Vitoria - Gasteiz


PAR: N4-15-1

ALTURA: 3.5 m

BASE: 0.5 m

OBJETIVO: R50

FECHA: 16/08/2000



PUNTOS DE APOYO

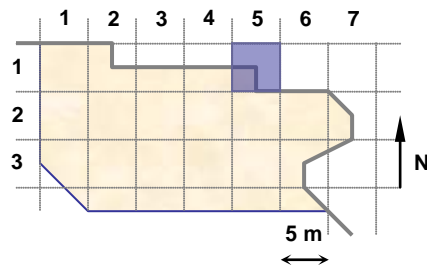
PUNTO	X	Y	Z	PUNTO	X	Y	Z
1991	113.641	86.871	98.352				
1992	113.716	86.053	98.420				
1993	113.690	85.506	98.693				
1994	112.913	86.869	98.164				
1995	112.795	86.030	98.432				
1996	112.035	87.115	98.173				
1997	112.013	86.499	98.382				
1998	112.086	85.904	98.695				

ENTERRAMIENTOS:

Nivel Inicial → 99,7



Nivel del Par



UNIDADES: 17419,17418

NOTAS:

**EQUIPO DE DOCUMENTACIÓN ARQUITECTÓNICA
(U.P.V. - E.H.U.)**

TRABAJO: Documentación de las excavaciones en la portada de la Catedral de Santa María . Vitoria - Gasteiz

PAR: N4-14-2

ALTURA: 2.0m

BASE: 0.30 m

OBJETIVO: R50

FECHA: 16/08/2000



PUNTOS DE APOYO

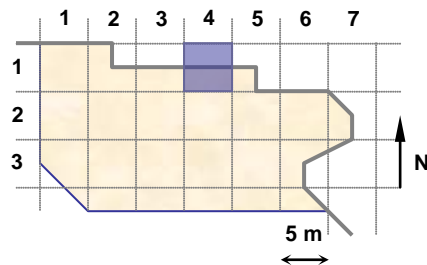
PUNTO	X	Y	Z	PUNTO	X	Y	Z
2001	111.940	87.425	98.136				
2002	112.190	86.315	98.456				
2003	111.327	87.002	98.165				
2004	111.473	86.544	98.382				
2005	110.730	86.950	98.948				
2006	111.144	86.472	98.912				
2007	110.157	86.788	98.906				
2008	110.769	85.925	99.262				

ENTERRAMIENTOS:

Nivel Inicial → 99,7



Nivel del Par



UNIDADES: 17419

NOTAS:

**EQUIPO DE DOCUMENTACIÓN ARQUITECTÓNICA
(U.P.V. - E.H.U.)**

TRABAJO: Documentación de las excavaciones en la portada de la Catedral de Santa María . Vitoria - Gasteiz

PAR: N4-14-3

ALTURA: 3.5 m

BASE: 0.5 m

OBJETIVO: R50

FECHA: 16/08/2000



PUNTOS DE APOYO

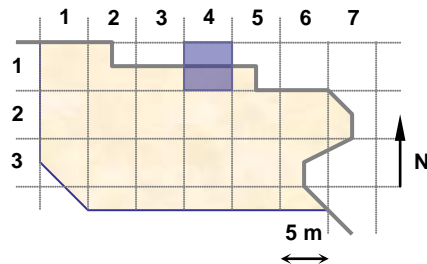
PUNTO	X	Y	Z	PUNTO	X	Y	Z
2011	111.808	86.043	98.673				
2012	112.572	85.826	98.650				
2013	113.363	85.625	98.653				
2014	111.682	85.415	99.107				
2015	112.546	85.061	99.208				
2016	113.317	84.761	99.183				
2017	111.743	84.692	99.206				
2018	113.056	84.412	99.247				

ENTERRAMIENTOS:

Nivel Inicial → 99,7



Nivel del Par



UNIDADES: 17419

NOTAS:

**EQUIPO DE DOCUMENTACIÓN ARQUITECTÓNICA
(U.P.V. - E.H.U.)**

TRABAJO: Documentación de las excavaciones en la portada de la Catedral de Santa María . Vitoria - Gasteiz

PAR: N4-14-4

ALTURA: 3.5 m

BASE: 0.5 m

OBJETIVO: R50

FECHA: 23/08/2000



PUNTOS DE APOYO

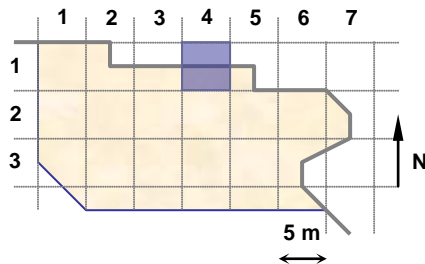
PUNTO	X	Y	Z	PUNTO	X	Y	Z
2451	106.664	86.703	98.814				
2452	107.712	86.731	98.863				
2453	109.100	86.641	98.585				
2454	106.920	85.153	98.935				
2455	107.658	85.353	99.056				
2456	109.108	85.336	98.484				
2457	106.911	84.150	98.427				
2458	108.010	84.126	98.334				
2459	109.017	84.257	98.396				

ENTERRAMIENTOS:

Nivel Inicial → 99,7



Nivel del Par ←



UNIDADES: 17466,17463,17244,17465

NOTAS:

**EQUIPO DE DOCUMENTACIÓN ARQUITECTÓNICA
(U.P.V. – E.H.U.)**

TRABAJO: Documentación de las excavaciones en la portada de la Catedral de Santa María . Vitoria - Gasteiz

PAR: N4-13-1

ALTURA: 3.5 m

BASE: 0.5 m

OBJETIVO: R50

FECHA: 23/08/2000

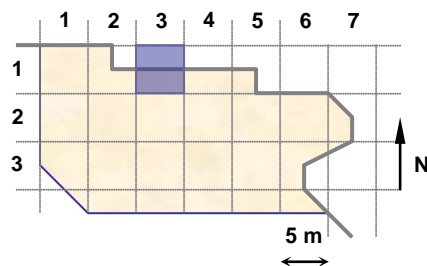
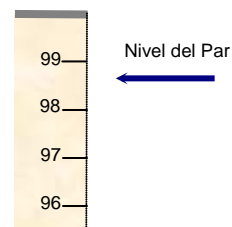


PUNTOS DE APOYO

PUNTO	X	Y	Z	PUNTO	X	Y	Z
2451	106.664	86.703	98.814				
2454	106.920	85.153	98.935				
2457	106.911	84.150	98.427				
2461	105.667	84.090	98.582				
2462	104.435	84.119	98.667				
2463	105.533	85.093	99.023				
2464	104.668	85.171	99.002				
2465	104.622	86.461	98.715				
2466	105.471	86.602	98.766				

ENTERRAMIENTOS:

Nivel Inicial → 99,7



UNIDADES: 17466,17464,17463,17462

NOTAS:

**EQUIPO DE DOCUMENTACIÓN ARQUITECTÓNICA
(U.P.V. - E.H.U.)**

TRABAJO: Documentación de las excavaciones en la portada de la Catedral de Santa María . Vitoria - Gasteiz

PAR: N4-13-2

ALTURA: 3.5 m

BASE: 0.5 m

OBJETIVO: R50

FECHA: 23/08/2000

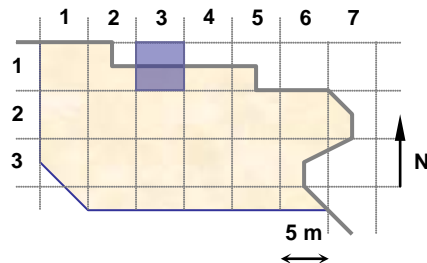
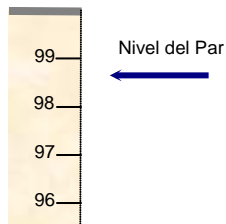


PUNTOS DE APOYO

PUNTO	X	Y	Z	PUNTO	X	Y	Z
2464	104.668	85.171	99.002				
2465	104.622	86.461	98.715				
2462	104.435	84.119	98.667				
2471	103.239	84.283	98.765				
2472	102.035	84.349	99.087				
2473	103.193	85.161	98.717				
2474	102.103	85.266	99.104				
2475	103.144	86.477	98.637				
2476	102.110	86.459	98.698				

ENTERRAMIENTOS:

Nivel Inicial → 99,7



UNIDADES: 17244,17464,17466

NOTAS:

**EQUIPO DE DOCUMENTACIÓN ARQUITECTÓNICA
(U.P.V. – E.H.U.)**

TRABAJO: Documentación de las excavaciones en la portada de la Catedral de Santa María . Vitoria – Gasteiz

PAR: N4-23-1

ALTURA: 3.5 m

BASE: 0.5 m

OBJETIVO: R50

FECHA: 23/08/2000

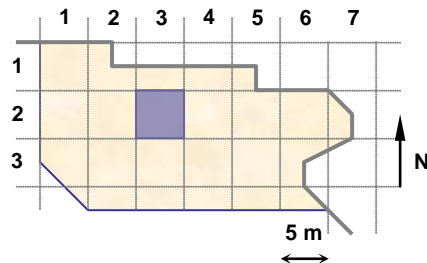
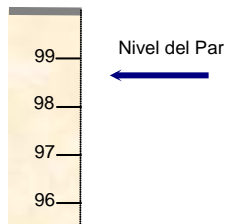


PUNTOS DE APOYO

PUNTO	X	Y	Z	PUNTO	X	Y	Z
2471	103.239	84.283	98.765				
2472	102.035	84.349	99.087				
2462	104.435	84.119	98.667				
2481	102.013	83.255	99.118				
2482	103.415	83.032	99.135				
2483	104.017	82.677	99.122				
2484	101.955	82.119	98.886				
2485	102.975	82.131	98.881				
2486	103.999	81.904	99.014				

ENTERRAMIENTOS:

Nivel Inicial → 99,7



UNIDADES: 17244

NOTAS:

**EQUIPO DE DOCUMENTACIÓN ARQUITECTÓNICA
(U.P.V. - E.H.U.)**

TRABAJO: Documentación de las excavaciones en la portada de la Catedral de Santa María . Vitoria - Gasteiz

PAR: N4-23-2

ALTURA: 3.5 m

BASE: 0.5 m

OBJETIVO: R50

FECHA: 23/08/2000




PUNTOS DE APOYO

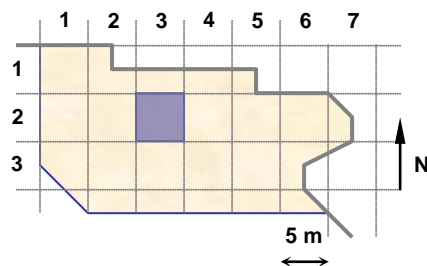
PUNTO	X	Y	Z	PUNTO	X	Y	Z
2491	105.527	82.713	99.149				
2492	106.686	82.764	99.025				
2493	104.943	81.843	98.989				
2494	106.781	81.666	98.975				
2495	106.330	83.998	98.507				
2461	105.667	84.090	98.582				
2462	104.435	84.119	98.667				
2457	106.911	84.150	98.427				
2483	104.017	82.677	99.122				
2486	103.999	81.904	99.014				

ENTERRAMIENTOS:

Nivel Inicial → 99,7



Nivel del Par



UNIDADES: 17244

NOTAS:

**EQUIPO DE DOCUMENTACIÓN ARQUITECTÓNICA
(U.P.V. – E.H.U.)**

TRABAJO: Documentación de las excavaciones en la portada de la Catedral de Santa María . Vitoria – Gasteiz

PAR: N4-24-1

ALTURA: 3.5 m

BASE: 0.5 m

OBJETIVO: R50

FECHA: 23/08/2000

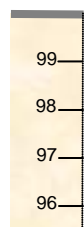


PUNTOS DE APOYO

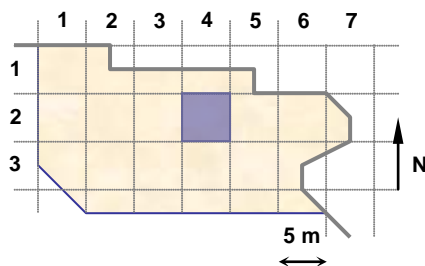
PUNTO	X	Y	Z	PUNTO	X	Y	Z
2459	109.017	84.257	98.396				
2458	108.010	84.126	98.334				
2457	106.911	84.150	98.427				
2492	106.686	82.764	99.025				
2494	106.781	81.666	98.975				
2501	107.744	82.795	98.955				
2502	108.953	82.916	99.161				
2503	107.755	81.666	99.052				
2504	109.132	81.546	98.753				

ENTERRAMIENTOS:

Nivel Inicial → 99,7



Nivel del Par



UNIDADES: 17250,17244,17266

NOTAS:

**EQUIPO DE DOCUMENTACIÓN ARQUITECTÓNICA
(U.P.V. – E.H.U.)**

TRABAJO: Documentación de las excavaciones en la portada de la Catedral de Santa María . Vitoria – Gasteiz

PAR: N4-26-1

ALTURA: 3.5 m

BASE: 0.5 m

OBJETIVO: R50

FECHA: 24/08/2000

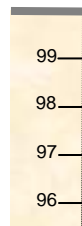


PUNTOS DE APOYO

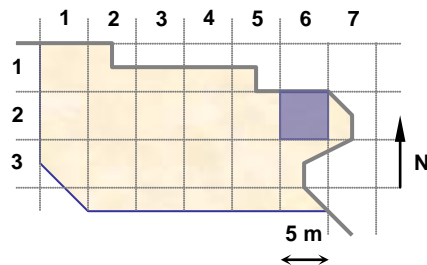
PUNTO	X	Y	Z	PUNTO	X	Y	Z
2531	122.485	83.764	98.938				
2532	122.534	82.448	99.013				
2533	122.720	81.233	98.973				
2534	120.978	83.593	98.870				
2535	121.133	82.382	99.145				
2536	120.892	81.328	99.140				
2537	121.753	83.586	98.915				
2538	122.274	82.565	98.668				
2539	122.292	81.216	98.673				

ENTERRAMIENTOS:

Nivel Inicial → 99,7



Nivel del Par



UNIDADES: 17123

NOTAS:

**EQUIPO DE DOCUMENTACIÓN ARQUITECTÓNICA
(U.P.V. – E.H.U.)**

TRABAJO: Documentación de las excavaciones en la portada de la Catedral de Santa María . Vitoria – Gasteiz


PAR: N4-36-1

ALTURA: 3.5 m

BASE: 0.5 m

OBJETIVO: R50

FECHA: 24/08/2000



PUNTOS DE APOYO

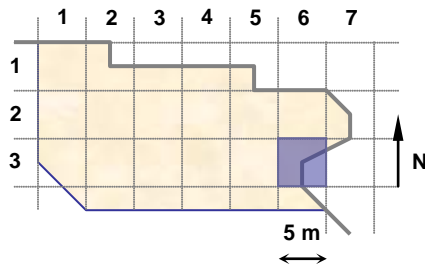
PUNTO	X	Y	Z	PUNTO	X	Y	Z
2541	122.726	80.993	98.953				
2542	122.218	81.073	98.665				
2543	121.020	81.053	99.124				
2544	122.844	79.894	98.938				
2545	122.271	79.980	98.654				
2546	121.069	79.911	99.105				
2547	122.822	78.853	98.860				
2548	122.228	78.914	98.839				
2549	121.145	78.597	99.103				

ENTERRAMIENTOS:

Nivel Inicial → 99,7



Nivel del Par



UNIDADES: 17123

NOTAS:

**EQUIPO DE DOCUMENTACIÓN ARQUITECTÓNICA
(U.P.V. – E.H.U.)**

TRABAJO: Documentación de las excavaciones en la portada de la Catedral de Santa María . Vitoria – Gasteiz

PAR: N4-24-2

ALTURA: 3.5 m

BASE: 0.5 m

OBJETIVO: R50

FECHA: 25/08/2000

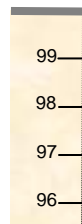


PUNTOS DE APOYO

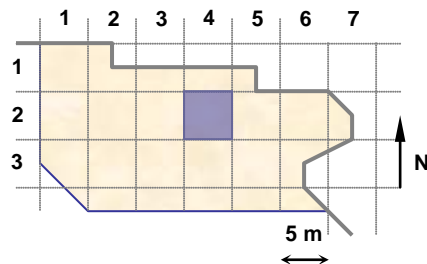
PUNTO	X	Y	Z	PUNTO	X	Y	Z
2631	109.868	80.656	98.879				
2632	110.712	81.500	99.027				
2633	111.425	82.203	98.925				
2634	110.942	79.692	99.078				
2636	112.198	81.040	98.895				
2637	111.959	79.307	99.112				
2639	113.130	80.367	98.974				
2635	111.650	80.664	98.745				
2638	112.355	79.997	98.382				

ENTERRAMIENTOS:

Nivel Inicial → 99,7



Nivel del Par



UNIDADES: 17320,17473

NOTAS:

**EQUIPO DE DOCUMENTACIÓN ARQUITECTÓNICA
(U.P.V. – E.H.U.)**

TRABAJO: Documentación de las excavaciones en la portada de la Catedral de Santa María . Vitoria – Gasteiz

PAR: N4-24-3

ALTURA: 3.5 m

BASE: 0.5 m

OBJETIVO: R50

FECHA: 25/08/2000

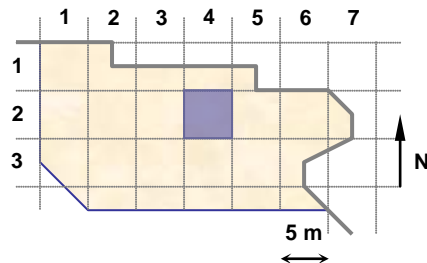
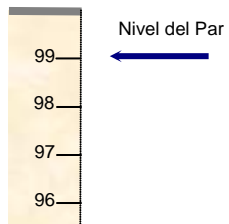


PUNTOS DE APOYO

PUNTO	X	Y	Z	PUNTO	X	Y	Z
2631	109.868	80.656	98.879				
2632	110.712	81.500	99.027				
2633	111.425	82.203	98.925				
2641	108.330	82.691	99.108				
2642	108.487	83.205	98.290				
2643	109.419	83.912	99.084				
2644	108.942	81.314	98.756				
2645	109.668	82.353	99.175				
2646	110.168	83.336	99.202				

ENTERRAMIENTOS:

Nivel Inicial → 99,7



UNIDADES: 17320

NOTAS:

**EQUIPO DE DOCUMENTACIÓN ARQUITECTÓNICA
(U.P.V. – E.H.U.)**

TRABAJO: Documentación de las excavaciones en la portada de la Catedral de Santa María . Vitoria – Gasteiz

PAR: N4-25-1

ALTURA: 3.0 m

BASE: 0.5 m

OBJETIVO: R50

FECHA: 28/08/2000



PUNTOS DE APOYO

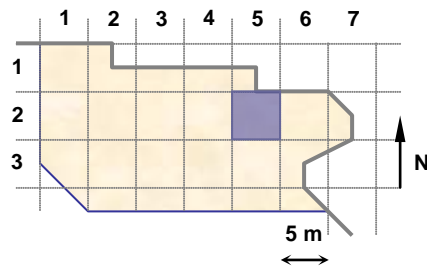
PUNTO	X	Y	Z	PUNTO	X	Y	Z
2731	112.822	81.092	98.920				
2732	112.780	81.826	98.944				
2733	112.750	82.493	98.974				
2734	113.991	81.003	98.941				
2735	113.734	81.557	98.952				
2736	114.005	82.116	99.049				
2737	114.968	80.763	99.017				
2738	114.935	81.608	98.980				
2739	114.919	82.311	99.087				

ENTERRAMIENTOS: 77,78

Nivel Inicial → 99,7



Nivel del Par ←



UNIDADES:

NOTAS:

**EQUIPO DE DOCUMENTACIÓN ARQUITECTÓNICA
(U.P.V. – E.H.U.)**

TRABAJO: Documentación de las excavaciones en la portada de la Catedral de Santa María . Vitoria – Gasteiz

PAR: N4-26-2

ALTURA: 3.5 m

BASE: 0.5 m

OBJETIVO: R50

FECHA: 29/08/2000



PUNTOS DE APOYO

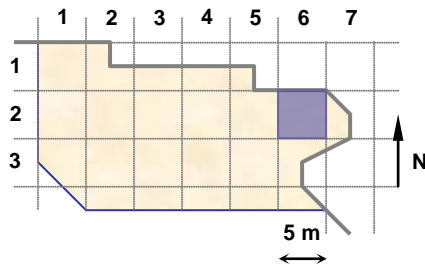
PUNTO	X	Y	Z	PUNTO	X	Y	Z
2771	119.707	81.042	98.830				
2772	120.578	81.029	99.124				
2773	121.264	81.076	99.118				
2774	120.362	79.929	99.094				
2775	121.152	79.948	99.113				
2776	119.889	78.461	98.745				
2777	120.551	78.502	99.069				
2778	121.235	78.582	99.099				

ENTERRAMIENTOS:

Nivel Inicial → 99,7



Nivel del Par ←



UNIDADES: 17528

NOTAS:

**EQUIPO DE DOCUMENTACIÓN ARQUITECTÓNICA
(U.P.V. – E.H.U.)**

TRABAJO: Documentación de las excavaciones en la portada de la Catedral de Santa María . Vitoria – Gasteiz

PAR: N4-26-3

ALTURA: 3.5 m

BASE: 0.5 m

OBJETIVO: R50

FECHA: 29/08/2000

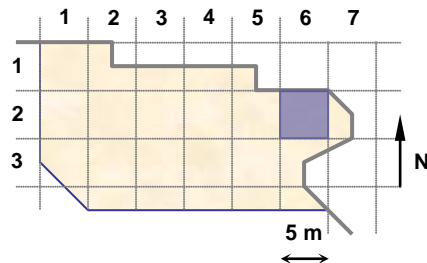
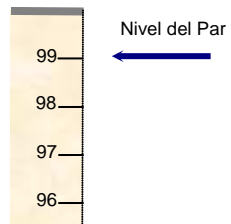


PUNTOS DE APOYO

PUNTO	X	Y	Z	PUNTO	X	Y	Z
2781	120.112	83.077	99.085				
2782	121.325	82.860	99.086				
2783	119.894	81.788	98.820				
2784	120.927	81.755	99.136				
2785	121.288	81.948	99.156				
2771	119.707	81.042	98.830				
2772	120.578	81.029	99.124				
2773	121.264	81.076	99.118				

ENTERRAMIENTOS:

Nivel Inicial → 99,7



UNIDADES: 17528

NOTAS:

**EQUIPO DE DOCUMENTACIÓN ARQUITECTÓNICA
(U.P.V. – E.H.U.)**

TRABAJO: Documentación de las excavaciones en la portada de la Catedral de Santa María . Vitoria – Gasteiz

PAR: N4-25-3

ALTURA: 3.5 m

BASE: 0.5 m

OBJETIVO: R50

FECHA: 29/08/2000



PUNTOS DE APOYO

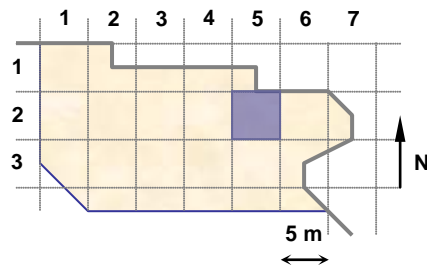
PUNTO	X	Y	Z	PUNTO	X	Y	Z
2811	115.736	83.619	99.109				
2812	116.570	83.332	99.083				
2813	117.699	83.424	99.076				
2814	118.178	83.636	99.141				
2815	116.285	82.162	99.116				
2816	117.674	82.652	99.175				
2817	115.918	81.569	99.053				
2818	116.808	81.546	99.081				
2819	117.804	81.729	99.178				

ENTERRAMIENTOS: 79,82

Nivel Inicial → 99,7



Nivel del Par



UNIDADES:

NOTAS:

**EQUIPO DE DOCUMENTACIÓN ARQUITECTÓNICA
(U.P.V. – E.H.U.)**

TRABAJO: Documentación de las excavaciones en la portada de la Catedral de Santa María . Vitoria – Gasteiz

PAR: N4-26-4

ALTURA: 3.5 m

BASE: 0.5 m

OBJETIVO: R50

FECHA: 29/08/2000




PUNTOS DE APOYO

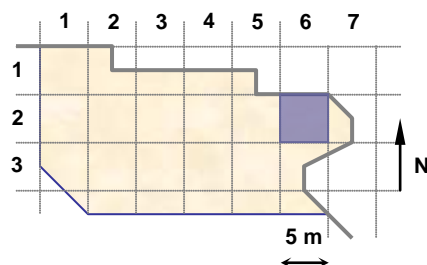
PUNTO	X	Y	Z	PUNTO	X	Y	Z
2821	119.000	83.600	99.144				
2822	119.788	83.460	99.012				
2823	121.001	83.458	98.864				
2824	119.125	82.736	99.192				
2825	120.023	82.705	98.956				
2826	121.310	82.517	99.141				
2827	119.151	81.776	99.186				
2828	120.048	81.923	98.874				
2829	121.270	81.781	99.141				

ENTERRAMIENTOS:

Nivel Inicial → 99,7



Nivel del Par



UNIDADES: 17532

NOTAS:

**EQUIPO DE DOCUMENTACIÓN ARQUITECTÓNICA
(U.P.V. - E.H.U.)**

TRABAJO: Documentación de las excavaciones en la portada de la Catedral de Santa María . Vitoria - Gasteiz


PAR: N4-34-1

ALTURA: 2.0 m

BASE: 0.30 m

OBJETIVO: R50

FECHA: 29/08/2000

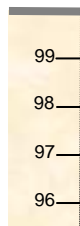


PUNTOS DE APOYO

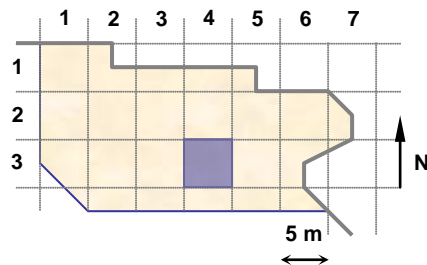
PUNTO	X	Y	Z	PUNTO	X	Y	Z
2831	110.680	78.822	99.074				
2832	111.074	79.039	98.988				
2833	111.730	79.034	99.010				
2834	111.999	78.758	99.084				
2835	110.677	79.296	99.103				
2836	110.801	79.506	98.943				
2837	111.650	79.534	98.951				
2838	112.092	79.491	99.133				

ENTERRAMIENTOS: 81,84

Nivel Inicial → 99,7



Nivel del Par



UNIDADES:

NOTAS:

**EQUIPO DE DOCUMENTACIÓN ARQUITECTÓNICA
(U.P.V. - E.H.U.)**

TRABAJO: Documentación de las excavaciones en la portada de la Catedral de Santa María . Vitoria - Gasteiz

PAR: N4-33-1

ALTURA: 3.5 m

BASE: 0.5 m

OBJETIVO: R50

FECHA: 29/08/2000

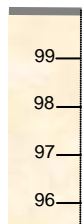


PUNTOS DE APOYO

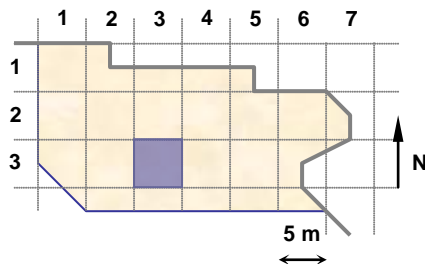
PUNTO	X	Y	Z	PUNTO	X	Y	Z
2841	102.959	77.620	99.120				
2842	103.954	77.337	99.096				
2843	105.186	77.264	98.832				
2844	102.847	76.883	99.122				
2845	103.834	76.869	99.080				
2846	105.068	76.378	99.133				
2847	102.977	75.840	99.232				
2848	103.807	75.774	99.206				
2849	105.164	75.547	99.129				

ENTERRAMIENTOS:

Nivel Inicial → 99,7



Nivel del Par ←



UNIDADES: 17356,17539,17540

NOTAS:

**EQUIPO DE DOCUMENTACIÓN ARQUITECTÓNICA
(U.P.V. - E.H.U.)**

TRABAJO: Documentación de las excavaciones en la portada de la Catedral de Santa María . Vitoria - Gasteiz


PAR: N4-32-1

ALTURA: 3.5 m

BASE: 0.5 m

OBJETIVO: R50

FECHA: 29/08/2000

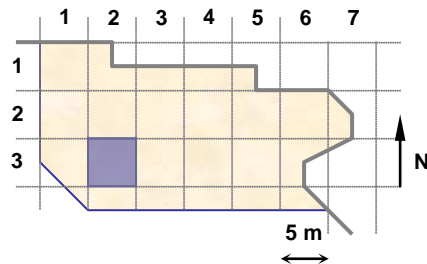
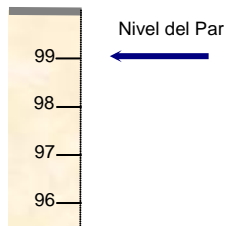


PUNTOS DE APOYO

PUNTO	X	Y	Z	PUNTO	X	Y	Z
2851	101.518	77.763	99.083				
2852	101.487	76.769	99.165				
2853	101.609	75.698	98.793				
2841	102.959	77.620	99.120				
2842	103.954	77.337	99.096				
2844	102.847	76.883	99.122				
2845	103.834	76.869	99.080				
2847	102.977	75.840	99.232				
2848	103.807	75.774	99.206				

ENTERRAMIENTOS:

Nivel Inicial → 99,7



UNIDADES: 17540,17536,17539

NOTAS:

**EQUIPO DE DOCUMENTACIÓN ARQUITECTÓNICA
(U.P.V. - E.H.U.)**

TRABAJO: Documentación de las excavaciones en la portada de la Catedral de Santa María . Vitoria - Gasteiz


PAR: N4-32-2

ALTURA: 2.5 m

BASE: 0.4 m

OBJETIVO: R50

FECHA: 29/08/2000

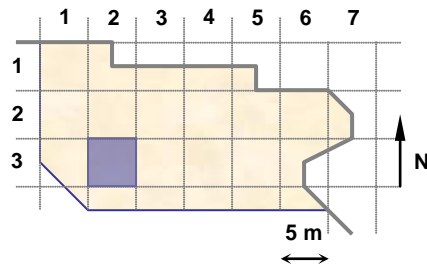
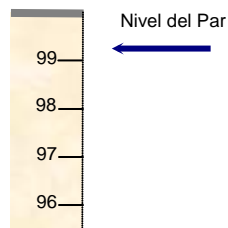


PUNTOS DE APOYO

PUNTO	X	Y	Z	PUNTO	X	Y	Z
2861	101.841	78.361	99.185				
2862	101.841	79.032	99.201				
2863	101.901	79.737	99.087				
2864	102.559	78.300	98.849				
2865	102.683	78.906	98.815				
2866	102.600	79.836	98.960				
2867	103.405	78.215	98.980				
2868	103.496	78.755	98.963				
2869	103.005	79.915	98.932				

ENTERRAMIENTOS:

Nivel Inicial → 99,7



UNIDADES: 17502

NOTAS:

**EQUIPO DE DOCUMENTACIÓN ARQUITECTÓNICA
(U.P.V. - E.H.U.)**

TRABAJO: Documentación de las excavaciones en la portada de la Catedral de Santa María . Vitoria - Gasteiz

PAR: N4-32-3

ALTURA: 3.5 m

BASE: 0.5 m

OBJETIVO: R50

FECHA: 29/08/2000



PUNTOS DE APOYO

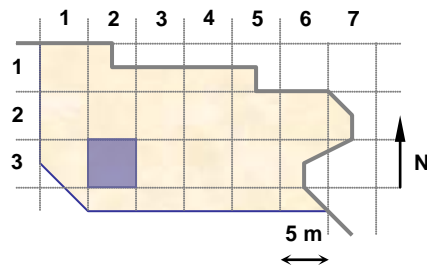
PUNTO	X	Y	Z	PUNTO	X	Y	Z
2871	98.492	78.676	99.084				
2872	98.366	79.297	98.900				
2873	98.572	80.001	98.776				
2874	99.187	78.630	99.156				
2875	99.315	79.259	98.975				
2876	99.295	80.093	98.673				
2877	100.101	78.688	99.065				

ENTERRAMIENTOS:

Nivel Inicial → 99,7



Nivel del Par ←



UNIDADES: 17504,17531

NOTAS:

**EQUIPO DE DOCUMENTACIÓN ARQUITECTÓNICA
(U.P.V. – E.H.U.)**

TRABAJO: Documentación de las excavaciones en la portada de la Catedral de Santa María . Vitoria - Gasteiz


PAR: N4-32-4

ALTURA: 3.5 m

BASE: 0.5 m

OBJETIVO: R50

FECHA: 29/08/2000

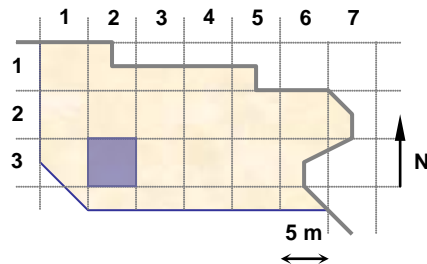
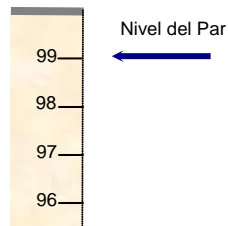


PUNTOS DE APOYO

PUNTO	X	Y	Z	PUNTO	X	Y	Z
2881	98.735	77.993	99.203				
2882	98.657	76.674	99.178				
2883	98.758	75.615	99.195				
2884	99.900	77.774	99.421				
2886	99.923	76.769	99.130				
2887	99.843	75.577	99.199				
2888	101.216	77.790	99.127				
2889	101.202	76.807	99.168				
2890	101.093	75.529	99.181				

ENTERRAMIENTOS:

Nivel Inicial → 99,7



UNIDADES: 17533

NOTAS:

**EQUIPO DE DOCUMENTACIÓN ARQUITECTÓNICA
(U.P.V. - E.H.U.)**

TRABAJO: Documentación de las excavaciones en la portada de la Catedral de Santa María . Vitoria - Gasteiz

PAR: N4-25-2

ALTURA: 1.90 m

BASE: 0.20 m

OBJETIVO: R50

FECHA: 29/08/2000

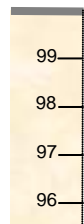


PUNTOS DE APOYO

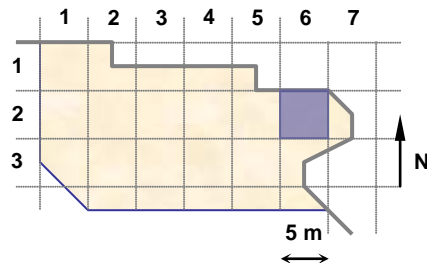
PUNTO	X	Y	Z	PUNTO	X	Y	Z
2761	115.000	82.525	99.118				
2762	115.597	82.550	99.123				
2763	116.634	82.502	99.109				
2765	115.780	82.856	99.002				
2766	116.449	82.778	99.076				
2767	115.013	83.271	99.225				
2768	115.797	83.224	99.078				
2769	116.722	83.018	99.127				
2764	115.197	82.926	98.965				

ENTERRAMIENTOS: 76

Nivel Inicial → 99,7



Nivel del Par



UNIDADES:

NOTAS:

**EQUIPO DE DOCUMENTACIÓN ARQUITECTÓNICA
(U.P.V. – E.H.U.)**

TRABAJO: Documentación de las excavaciones en la portada de la Catedral de Santa María . Vitoria – Gasteiz


PAR: N4-31-1

ALTURA: 3.5 m

BASE: 0.5 m

OBJETIVO: R50

FECHA: 29/08/2000



PUNTOS DE APOYO

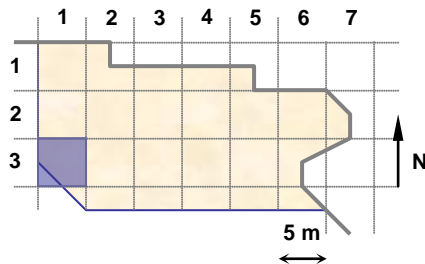
PUNTO	X	Y	Z	PUNTO	X	Y	Z
2881	98.735	77.993	99.203				
2882	98.657	76.674	99.178				
2883	98.758	75.615	99.195				
2891	96.376	78.317	99.256				
2892	96.235	76.803	99.317				
2893	95.973	75.720	99.354				
2894	97.648	78.073	99.214				
2895	97.259	76.700	99.293				
2896	97.442	75.672	99.355				

ENTERRAMIENTOS:

Nivel Inicial → 99,7



Nivel del Par ←



UNIDADES: 17533

NOTAS:

**EQUIPO DE DOCUMENTACIÓN ARQUITECTÓNICA
(U.P.V. – E.H.U.)**

TRABAJO: Documentación de las excavaciones en la portada de la Catedral de Santa María . Vitoria – Gasteiz

PAR: N4-34-2

ALTURA: 3.5 m

BASE: 0.5 m

OBJETIVO: R50

FECHA: 1/09/2000

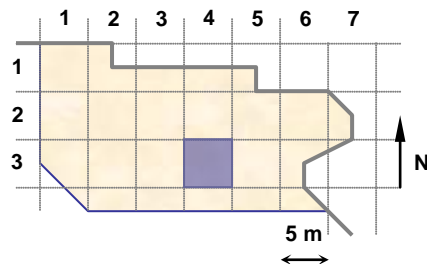
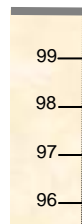


PUNTOS DE APOYO

PUNTO	X	Y	Z	PUNTO	X	Y	Z
3011	109.464	79.577	98.632	3023	107.308	78.702	98.651
3012	109.380	78.644	98.693	3024	107.029	77.864	99.034
3013	109.497	77.774	99.042				
3014	109.076	78.665	98.860				
3015	108.749	78.378	98.751				
3016	108.297	77.873	98.588				
3017	108.014	78.231	98.688				
3018	107.569	78.808	98.877				
3019	107.990	78.756	98.715				
3020	108.376	79.410	98.655				
3021	108.336	78.601	98.340				
3022	107.283	79.568	99.108				

ENTERRAMIENTOS:

Nivel Inicial → 99,7



UNIDADES: 17216, 17218, 17248

NOTAS:

**EQUIPO DE DOCUMENTACIÓN ARQUITECTÓNICA
(U.P.V. – E.H.U.)**

TRABAJO: Documentación de las excavaciones en la portada de la Catedral de Santa María . Vitoria – Gasteiz


PAR: N4-33-2

ALTURA: 1.9 m

BASE: 0.2 m

OBJETIVO: R50

FECHA: 4/09/2000

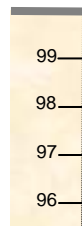


PUNTOS DE APOYO

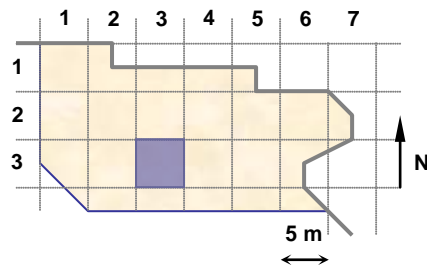
PUNTO	X	Y	Z	PUNTO	X	Y	Z
3071	104.653	79.301	99,097				
3072	105.115	79.224	99,080				
3073	105.609	79.198	99,154				
3074	104.770	79.045	98,949				
3075	105.170	78.968	98,945				
3076	104.773	78.828	98,969				
3077	105.172	78.800	98,939				
3078	105.556	78.734	98,933				

ENTERRAMIENTOS:

Nivel Inicial → 99,7



Nivel del Par



UNIDADES: 17487

NOTAS:

**EQUIPO DE DOCUMENTACIÓN ARQUITECTÓNICA
(U.P.V. – E.H.U.)**

TRABAJO: Documentación de las excavaciones en la portada de la Catedral de Santa María . Vitoria – Gasteiz

PAR: N4-33-3

ALTURA: 2.2 m

BASE: 0.25 m

OBJETIVO: R50

FECHA: 4/09/2000

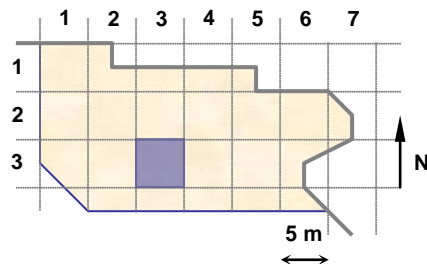
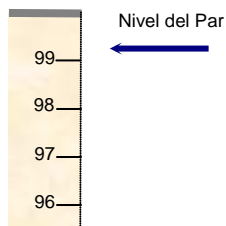


PUNTOS DE APOYO

PUNTO	X	Y	Z	PUNTO	X	Y	Z
3121	107,065	79,045	99,126				
3122	106,558	78,994	99,149				
3123	106,000	79,086	99,168				
3124	106,843	79,196	99,111				
3125	106,217	79,355	99,175				
3126	107,387	79,584	99,094				
3127	107,087	79,414	99,122				
3128	105,891	79,732	99,177				

ENTERRAMIENTOS:

Nivel Inicial → 99,7



UNIDADES: 17389

NOTAS:

**EQUIPO DE DOCUMENTACIÓN ARQUITECTÓNICA
(U.P.V. – E.H.U.)**

TRABAJO: Documentación de las excavaciones en la portada de la Catedral de Santa María . Vitoria – Gasteiz

PAR: N4-34-3

ALTURA: 3.5 m

BASE: 0.5 m

OBJETIVO: R50

FECHA: 5/09/2000




PUNTOS DE APOYO

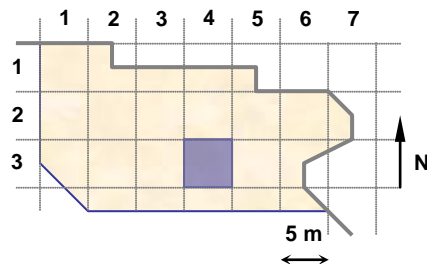
PUNTO	X	Y	Z	PUNTO	X	Y	Z
3131	110,941	74,728	99,012				
3132	111,471	74,801	98,830				
3133	113,307	74,784	98,992				
3134	111,146	75,599	98,829				
3135	112,472	75,436	98,945				
3136	110,633	76,695	98,974				
3137	112,010	76,498	99,000				
3138	112,643	76,403	99,032				

ENTERRAMIENTOS:

Nivel Inicial → 99,7



Nivel del Par ←



UNIDADES: 17593, 17595

NOTAS:

**EQUIPO DE DOCUMENTACIÓN ARQUITECTÓNICA
(U.P.V. - E.H.U.)**

TRABAJO: Documentación de las excavaciones en la portada de la Catedral de Santa María . Vitoria - Gasteiz


PAR: N4b-14-1

ALTURA: 3.0 m

BASE: 0.30 m

OBJETIVO: R50

FECHA: 18/08/2000

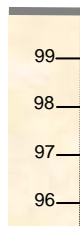


PUNTOS DE APOYO

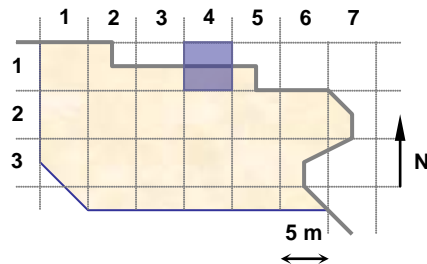
PUNTO	X	Y	Z	PUNTO	X	Y	Z
2141	110.189	88.555	98.373				
2142	111.091	88.506	98.096				
2143	112.12	88.507	98.31				
2144	110.876	87.368	98.227				
2145	111.778	87.541	98.124				
2146	110.62	86.9	98.945				
2147	111.21	86.825	98.284				
2148	112.207	86.831	98.127				

ENTERRAMIENTOS:

Nivel Inicial → 99,7



Nivel del Par



UNIDADES: 17452

NOTAS:

**EQUIPO DE DOCUMENTACIÓN ARQUITECTÓNICA
(U.P.V. - E.H.U.)**

TRABAJO: Documentación de las excavaciones en la portada de la Catedral de Santa María . Vitoria - Gasteiz


PAR: N4b-14-2

ALTURA: 3.0 m

BASE: 0.30 m

OBJETIVO: R50

FECHA: 18/08/2000



PUNTOS DE APOYO

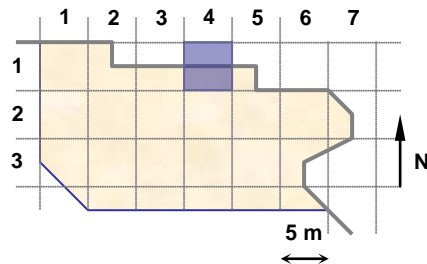
PUNTO	X	Y	Z	PUNTO	X	Y	Z
2151	111.314	86.696	98.298				
2152	111.994	87.086	98.155				
2153	112.497	87.359	98.239				
2154	111.923	86.272	98.339				
2155	112.572	86.676	98.12				
2156	111.898	85.677	98.614				
2157	112.43	85.941	98.407				
2158	113.328	86.264	98.163				

ENTERRAMIENTOS:

Nivel Inicial → 99,7



Nivel del Par



UNIDADES: 17452

NOTAS:

**EQUIPO DE DOCUMENTACIÓN ARQUITECTÓNICA
(U.P.V. - E.H.U.)**

TRABAJO: Documentación de las excavaciones en la portada de la Catedral de Santa María . Vitoria - Gasteiz

PAR: N4b-15-1

ALTURA: 2.5 m

BASE: 0.30 m

OBJETIVO: R50

FECHA: 18/08/2000



PUNTOS DE APOYO

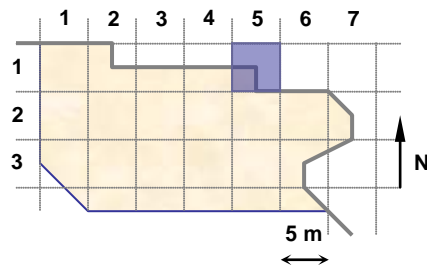
PUNTO	X	Y	Z	PUNTO	X	Y	Z
2156	111.898	85.677	98.614				
2157	112.43	85.941	98.407				
2158	113.328	86.264	98.163				
2161	112.525	85.467	98.528				
2162	113.26	85.448	98.559				
2163	112.195	84.841	99.224				
2164	112.901	84.935	99.078				
2165	113.541	84.677	99.181				

ENTERRAMIENTOS:

Nivel Inicial → 99,7



Nivel del Par



UNIDADES: 17452

NOTAS:

**EQUIPO DE DOCUMENTACIÓN ARQUITECTÓNICA
(U.P.V. - E.H.U.)**

TRABAJO: Documentación de las excavaciones en la portada de la Catedral de Santa María . Vitoria - Gasteiz

PAR: N4b-13-1

ALTURA: 3.5 m

BASE: 0.5 m

OBJETIVO: R50

FECHA: 25/08/2000

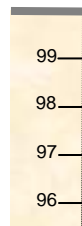


PUNTOS DE APOYO

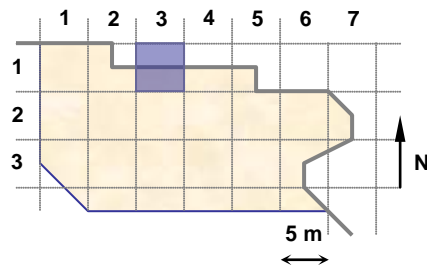
PUNTO	X	Y	Z	PUNTO	X	Y	Z
2701	102.107	86.583	98.663				
2702	103.616	86.623	98.547				
2703	104.309	86.659	98.669				
2704	103.047	85.993	98.654				
2705	103.885	85.388	98.985				
2706	101.879	85.054	99.086				
2707	102.864	84.85	98.64				
2708	103.502	84.525	98.77				

ENTERRAMIENTOS:

Nivel Inicial → 99,7



Nivel del Par



UNIDADES: 17509,17510, 17511

NOTAS:

**EQUIPO DE DOCUMENTACIÓN ARQUITECTÓNICA
(U.P.V. - E.H.U.)**

TRABAJO: Documentación de las excavaciones en la portada de la Catedral de Santa María . Vitoria - Gasteiz

PAR: N4b-13-2

ALTURA: 3.5 m

BASE: 0.5 m

OBJETIVO: R50

FECHA: 28/08/2000

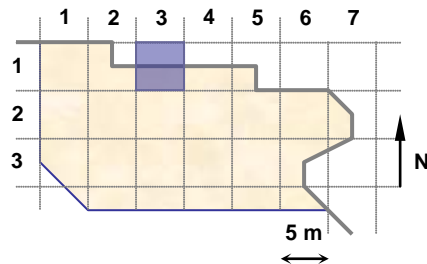
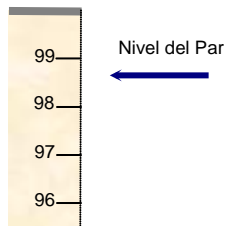


PUNTOS DE APOYO

PUNTO	X	Y	Z	PUNTO	X	Y	Z
2711	104.251	86.527	98.622				
2712	105.379	86.561	98.167				
2713	106.469	86.531	98.805				
2714	104.987	84.888	99.013				
2715	105.968	85.722	98.187				
2716	107.293	85.968	99.075				
2717	105.496	84.385	99.09				
2718	106.138	84.776	98.215				
2719	107.15	85.028	98.241				

ENTERRAMIENTOS:

Nivel Inicial → 99,7



UNIDADES: 17466

NOTAS:

**EQUIPO DE DOCUMENTACIÓN ARQUITECTÓNICA
(U.P.V. – E.H.U.)**

TRABAJO: Documentación de las excavaciones en la portada de la Catedral de Santa María . Vitoria - Gasteiz


PAR: N4b-23-1

ALTURA: 3.5 m

BASE: 0.5 m

OBJETIVO: R50

FECHA: 28/08/2000

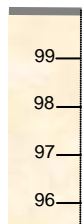


PUNTOS DE APOYO

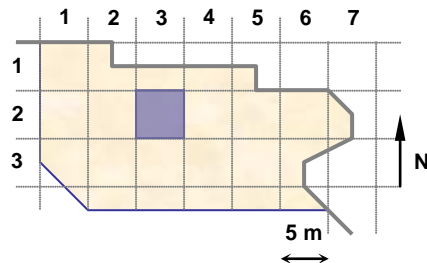
PUNTO	X	Y	Z	PUNTO	X	Y	Z
2718	106.138	84.776	98.215				
2719	107.15	85.028	98.241				
2721	108.073	85.071	98.857				
2722	106.608	83.892	98.257				
2723	107.264	83.973	98.247				
2724	108.165	84.479	98.304				
2725	107.299	83.136	98.465				
2726	108.503	83.515	98.191				
2727	109.079	84.032	98.381				

ENTERRAMIENTOS:

Nivel Inicial → 99,7



Nivel del Par



UNIDADES: 17466

NOTAS:

**EQUIPO DE DOCUMENTACIÓN ARQUITECTÓNICA
(U.P.V. - E.H.U.)**

TRABAJO: Documentación de las excavaciones en la portada de la Catedral de Santa María . Vitoria - Gasteiz

PAR: N4b-25-1

ALTURA: 3.0 m

BASE: 0.30 m

OBJETIVO: R50

FECHA: 29/08/2000

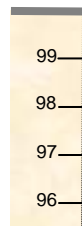


PUNTOS DE APOYO

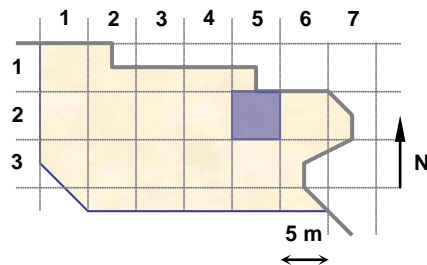
PUNTO	X	Y	Z	PUNTO	X	Y	Z
2741	112.512	82.218	99.196				
2742	112.776	81.628	98.875				
2744	113.168	81.39	98.772				
2745	114.003	81.556	98.88				
2746	113.995	81.351	98.864				
2747	114.827	81.077	98.97				
2748	114.875	81.973	99.012				
2750	113.206	82.21	98.961				
2751	112.857	82.49	98.982				
2743	113.289	81.744	98.895				
2749	113.789	82.222	98.887				

ENTERRAMIENTOS: 77,78,80

Nivel Inicial → 99,7



Nivel del Par



UNIDADES:

NOTAS:

Es posible que las coordenadas del punto 2741 no sean correctas.

**EQUIPO DE DOCUMENTACIÓN ARQUITECTÓNICA
(U.P.V. – E.H.U.)**

TRABAJO: Documentación de las excavaciones en la portada de la Catedral de Santa María . Vitoria – Gasteiz

PAR: N4b-24-1

ALTURA: 3.5 m

BASE: 0.5 m

OBJETIVO: R50

FECHA: 29/08/2000

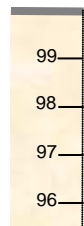


PUNTOS DE APOYO

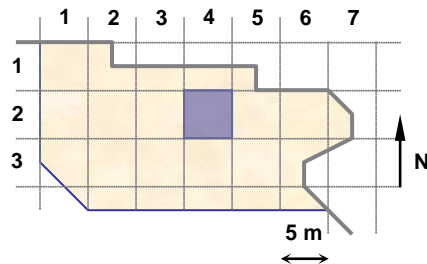
PUNTO	X	Y	Z	PUNTO	X	Y	Z
2791	107.804	82.915	98.681				
2792	108.44	83.672	98.188				
2793	108.957	84.146	98.388				
2794	108.502	82.037	98.869				
2795	108.994	82.659	98.62				
2796	109.925	83.49	99.182				
2797	109.401	81.312	98.755				
2798	110.095	81.94	98.41				
2799	110.712	82.828	99.005				

ENTERRAMIENTOS:

Nivel Inicial → 99,7



Nivel del Par



UNIDADES: 17466,17520,17319

NOTAS:

**EQUIPO DE DOCUMENTACIÓN ARQUITECTÓNICA
(U.P.V. - E.H.U.)**

TRABAJO: Documentación de las excavaciones en la portada de la Catedral de Santa María . Vitoria - Gasteiz


PAR: N4b-24-2

ALTURA: 3.5 m

BASE: 0.5 m

OBJETIVO: R50

FECHA: 29/08/2000




PUNTOS DE APOYO

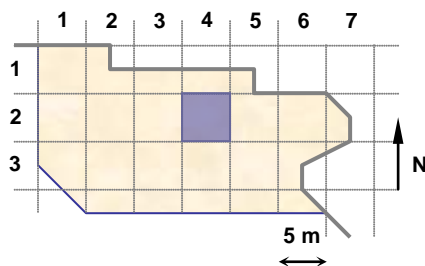
PUNTO	X	Y	Z	PUNTO	X	Y	Z
2797	109.401	81.312	98.755				
2798	110.095	81.94	98.41				
2799	110.712	82.828	99.005				
2801	110.61	82.33	98.41				
2802	110.268	80.568	98.951				
2803	111.118	81.075	98.439				
2804	112.217	81.473	98.916				
2805	110.911	79.908	98.362				
2806	111.698	80.259	98.382				
2807	112.814	80.572	98.929				

ENTERRAMIENTOS:

Nivel Inicial → 99,7



Nivel del Par ←



UNIDADES: 17319

NOTAS:

**EQUIPO DE DOCUMENTACIÓN ARQUITECTÓNICA
(U.P.V. – E.H.U.)**

TRABAJO: Documentación de las excavaciones en la portada de la Catedral de Santa María . Vitoria – Gasteiz

PAR: N4b-34-1

ALTURA: 2.0 m

BASE: 0.20 m

OBJETIVO: R50

FECHA: 30/08/2000

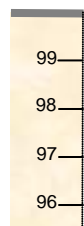


PUNTOS DE APOYO

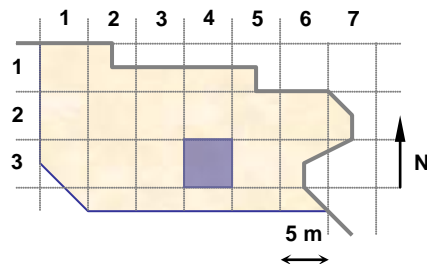
PUNTO	X	Y	Z	PUNTO	X	Y	Z
2901	110.637	78.758	99.063				
2902	110.683	79.298	99.1				
2903	110.724	79.598	98.884				
2904	111.537	78.99	98.998				
2905	111.179	79.589	98.92				
2906	111.975	78.812	99.087				
2907	111.969	79.237	99.11				
2908	112.002	79.458	99.087				

ENTERRAMIENTOS:

Nivel Inicial → 99,7



Nivel del Par



UNIDADES: 17522,17543

NOTAS:

**EQUIPO DE DOCUMENTACIÓN ARQUITECTÓNICA
(U.P.V. – E.H.U.)**

TRABAJO: Documentación de las excavaciones en la portada de la Catedral de Santa María . Vitoria – Gasteiz

PAR: N4b-25-2

ALTURA: 3.0 m

BASE: 0.5 m

OBJETIVO: R50

FECHA: 30/08/2000

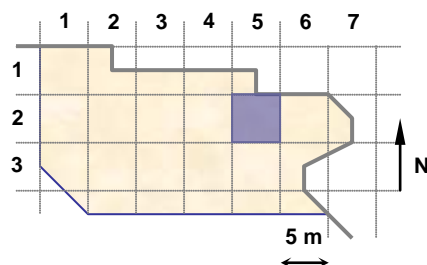
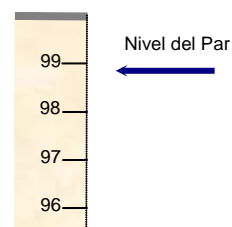


PUNTOS DE APOYO

PUNTO	X	Y	Z	PUNTO	X	Y	Z
2911	116.337	82.234	99.108				
2912	117.25	82.142	99.149				
2913	118.647	82.397	99.173				
2914	116.495	82.704	99.119				
2915	117.293	82.785	99.125				
2916	118.61	82.815	99.182				
2917	116.467	83.35	98.963				
2918	117.271	83.457	99.092				
2919	117.968	83.581	99.077				
2920	118.616	83.489	99.031				

ENTERRAMIENTOS: 85,86,82

Nivel Inicial → 99,7



UNIDADES: 17518

NOTAS:

**EQUIPO DE DOCUMENTACIÓN ARQUITECTÓNICA
(U.P.V. – E.H.U.)**

TRABAJO: Documentación de las excavaciones en la portada de la Catedral de Santa María . Vitoria – Gasteiz

PAR: N4b-26-1

ALTURA: 3.5 m

BASE: 0.5 m

OBJETIVO: R50

FECHA: 30/08/2000

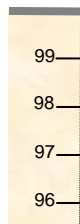


PUNTOS DE APOYO

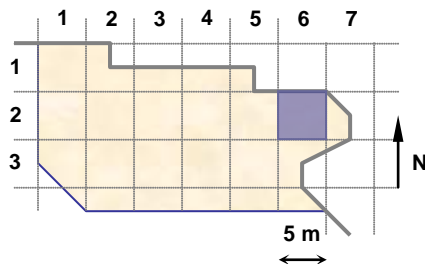
PUNTO	X	Y	Z	PUNTO	X	Y	Z
2921	122.489	83.832	98.938				
2922	122.353	82.511	98.69				
2923	122.333	81.149	98.672				
2924	121.395	83.641	98.864				
2925	121.368	82.464	98.966				
2926	121.197	81.15	99.004				
2927	120.161	83.749	99.169				
2928	120.193	82.249	98.905				
2929	120.048	81.019	98.79				

ENTERRAMIENTOS: 88

Nivel Inicial → 99,7



Nivel del Par ←



UNIDADES: 17551,17552

NOTAS:

**EQUIPO DE DOCUMENTACIÓN ARQUITECTÓNICA
(U.P.V. – E.H.U.)**

TRABAJO: Documentación de las excavaciones en la portada de la Catedral de Santa María . Vitoria – Gasteiz


PAR: N4b-26-2

ALTURA: 3.5 m

BASE: 0.5 m

OBJETIVO: R50

FECHA: 30/08/2000



PUNTOS DE APOYO

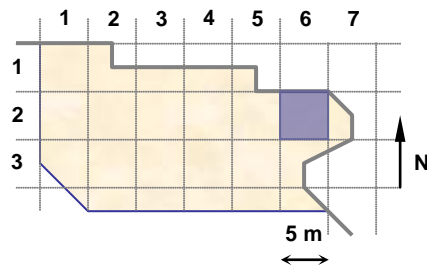
PUNTO	X	Y	Z	PUNTO	X	Y	Z
2931	122.164	79.707	98.644				
2932	122.224	79.157	98.841				
2933	121.281	79.852	98.921				
2934	121.297	78.626	98.679				
2935	120.369	79.835	98.935				
2936	120.25	78.665	98.795				
2929	120.048	81.019	98.79				
2926	121.197	81.15	99.004				
2923	122.333	81.149	98.672				
2939	120.346	80.371	98.919				
2940	120.355	79.381	98.899				

ENTERRAMIENTOS: 89,90

Nivel Inicial → 99,7



Nivel del Par ←



UNIDADES: 17552,17551

NOTAS:

**EQUIPO DE DOCUMENTACIÓN ARQUITECTÓNICA
(U.P.V. – E.H.U.)**

TRABAJO: Documentación de las excavaciones en la portada de la Catedral de Santa María . Vitoria – Gasteiz

PAR: N4b-36-1

ALTURA: 3.5 m

BASE: 0.5 m

OBJETIVO: R50

FECHA: 30/08/2000

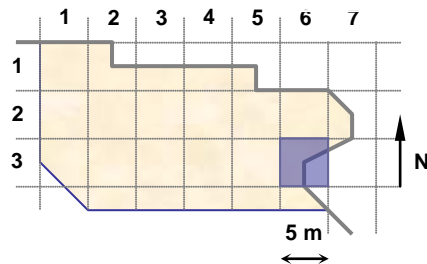
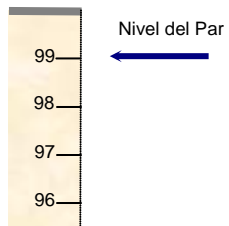


PUNTOS DE APOYO

PUNTO	X	Y	Z	PUNTO	X	Y	Z
2933	121.281	79.852	98.921				
2934	121.297	78.626	98.679				
2935	120.369	79.835	98.935				
2936	120.25	78.665	98.795				
2939	120.346	80.371	98.919				
2940	120.355	79.381	98.899				
2941	121.763	78.497	99.155				
2942	120.554	77.174	98.864				
2943	120.475	78.006	98.79				
2944	118.869	78.621	99.084				

ENTERRAMIENTOS: 89,90,91

Nivel Inicial → 99,7



UNIDADES: 17551

NOTAS:

**EQUIPO DE DOCUMENTACIÓN ARQUITECTÓNICA
(U.P.V. – E.H.U.)**

TRABAJO: Documentación de las excavaciones en la portada de la Catedral de Santa María . Vitoria – Gasteiz


PAR: N4b-32-1

ALTURA: 1.80 m

BASE: 0.30 m

OBJETIVO: R50

FECHA: 31/08/2000

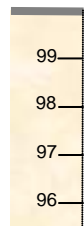


PUNTOS DE APOYO

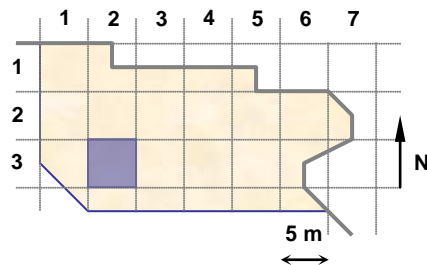
PUNTO	X	Y	Z	PUNTO	X	Y	Z
2951	101.114	79.707	99.024				
2952	101.626	79.985	99.072				
2953	102.516	79.844	98.984				
2954	101.47	79.372	99.04				
2955	101.668	79.592	98.992				
2956	102.441	79.63	98.956				
2957	101.382	79.166	99.207				
2958	102.103	79.232	99.118				

ENTERRAMIENTOS: 75

Nivel Inicial → 99,7



Nivel del Par



UNIDADES:

NOTAS:

**EQUIPO DE DOCUMENTACIÓN ARQUITECTÓNICA
(U.P.V. – E.H.U.)**

TRABAJO: Documentación de las excavaciones en la portada de la Catedral de Santa María . Vitoria – Gasteiz

PAR: N4b-27-1

ALTURA: 1.70 m

BASE: 0.30 m

OBJETIVO: R50

FECHA: 31/08/2000

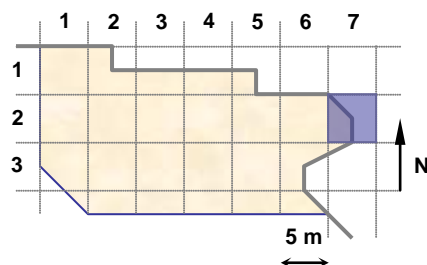
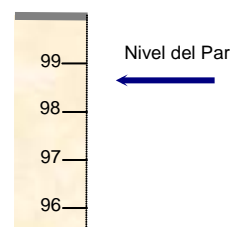


PUNTOS DE APOYO

PUNTO	X	Y	Z	PUNTO	X	Y	Z
2971	122.528	80.86	98.908				
2972	123.011	80.859	98.902				
2973	123.478	80.824	98.948				
2974	122.733	80.397	98.84				
2975	123.342	80.386	98.864				
2976	122.48	80.069	98.92				
2977	123.062	80.066	98.882				
2978	123.489	80.069	98.861				

ENTERRAMIENTOS: 92

Nivel Inicial → 99,7



UNIDADES:

NOTAS:

**EQUIPO DE DOCUMENTACIÓN ARQUITECTÓNICA
(U.P.V. – E.H.U.)**

TRABAJO: Documentación de las excavaciones en la portada de la Catedral de Santa María . Vitoria – Gasteiz


PAR: N4b-33-1

ALTURA: 2 m

BASE: 0.4 m

OBJETIVO: R50

FECHA: 31/08/2000

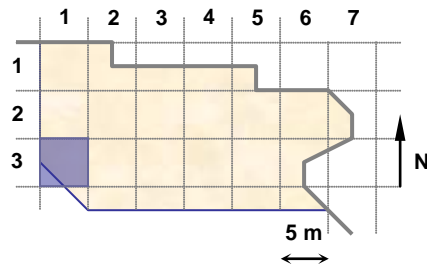
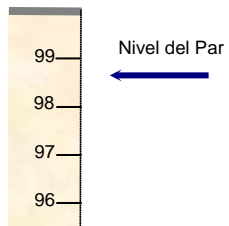


PUNTOS DE APOYO

PUNTO	X	Y	Z	PUNTO	X	Y	Z
2991	103.21	77.073	99.093				
2992	103.19	77.627	99.103				
2993	103.361	77.864	98.664				
2994	103.619	77.466	98.927				
2995	103.835	77.232	98.887				
2996	104.466	77.389	98.888				
2997	104.715	77.01	99.04				
2998	104.823	77.742	98.626				

ENTERRAMIENTOS: 83

Nivel Inicial → 99,7



UNIDADES:

NOTAS:

**EQUIPO DE DOCUMENTACIÓN ARQUITECTÓNICA
(U.P.V. – E.H.U.)**

TRABAJO: Documentación de las excavaciones en la portada de la Catedral de Santa María . Vitoria – Gasteiz


PAR: N4b-31-1

ALTURA: 3.5 m

BASE: 0.5 m

OBJETIVO: R50

FECHA: 31/08/2000

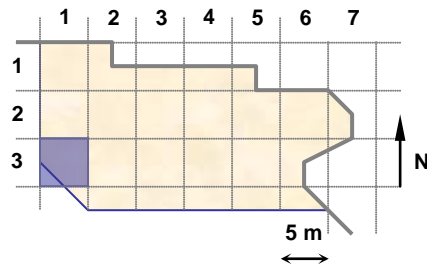
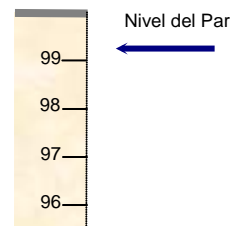


PUNTOS DE APOYO

PUNTO	X	Y	Z	PUNTO	X	Y	Z
3001	95.786	75.721	99.36				
3002	97.037	76.137	99.345				
3003	97.94	75.658	99.286				
3004	95.926	77.142	99.18				
3005	97.929	76.562	99.262				
3006	96.061	78.27	99.279				
3007	97.271	77.834	99.268				
3008	98.341	77.9	99.204				

ENTERRAMIENTOS:

Nivel Inicial → 99,7



UNIDADES: 17572, 17574, 17576

NOTAS:

**EQUIPO DE DOCUMENTACIÓN ARQUITECTÓNICA
(U.P.V. – E.H.U.)**

TRABAJO: Documentación de las excavaciones en la portada de la Catedral de Santa María . Vitoria – Gasteiz


PAR: N4b-34-2

ALTURA: 3.5 m

BASE: 0.5 m

OBJETIVO: R50

FECHA: 4/09/2000



PUNTOS DE APOYO

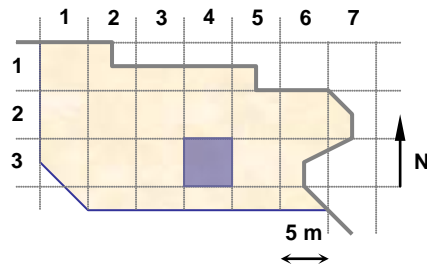
PUNTO	X	Y	Z	PUNTO	X	Y	Z
3091	107.838	79.687	98,598				
3092	108.352	79.158	98,587				
3093	109.284	79.599	98,661				
3094	107.374	78.625	98,611				
3095	108.344	78.581	98,328				
3096	109.268	78.644	98,699				
3097	107.658	77.769	98,655				
3098	108.276	77.933	98,574				
3099	109.133	77.727	98,707				

ENTERRAMIENTOS:

Nivel Inicial → 99,7



Nivel del Par



UNIDADES: 17587

NOTAS:

**EQUIPO DE DOCUMENTACIÓN ARQUITECTÓNICA
(U.P.V. - E.H.U.)**

TRABAJO: Documentación de las excavaciones en la portada de la Catedral de Santa María . Vitoria - Gasteiz

PAR: N4b-31-2

ALTURA: 1.8 m

BASE: 0.2 m

OBJETIVO: R50

FECHA: 5/09/2000

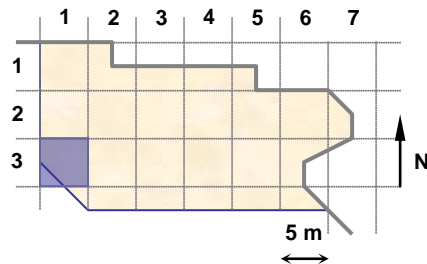
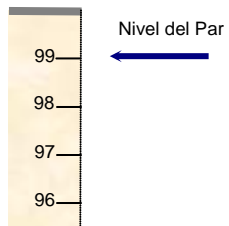


PUNTOS DE APOYO

PUNTO	X	Y	Z	PUNTO	X	Y	Z
3201	94.430	78.116	99,306				
3202	94.779	78.421	99,253				
3203	95.203	78.469	99,165				
3204	95.492	78.929	98,753				
3205	94.781	77.798	99,300				
3206	95.127	78.160	99,249				
3207	95.736	78.365	99,010				

ENTERRAMIENTOS:

Nivel Inicial → 99,7



UNIDADES: 17235

NOTAS:

**EQUIPO DE DOCUMENTACIÓN ARQUITECTÓNICA
(U.P.V. - E.H.U.)**

TRABAJO: Documentación de las excavaciones en la portada de la Catedral de Santa María . Vitoria - Gasteiz

PAR: N4c-14-1

ALTURA: 3.5 m

BASE: 0.5 m

OBJETIVO: R50

FECHA: 22/08/2000

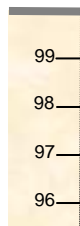


PUNTOS DE APOYO

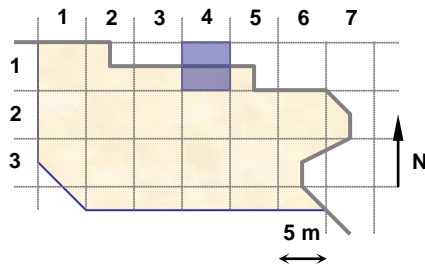
PUNTO	X	Y	Z	PUNTO	X	Y	Z
2331	110.369	88.567	98.283				
2332	111.224	88.465	98.076				
2333	112.119	88.534	98.307				
2334	110.658	87.127	98.891				
2335	111.312	87.54	97.963				
2336	112.223	87.694	98.037				
2337	111.017	86.676	98.906				
2338	111.441	86.765	97.992				
2339	112.264	87.043	97.941				

ENTERRAMIENTOS:

Nivel Inicial → 99,7



Nivel del Par



UNIDADES: 17112, 17418

NOTAS:

**EQUIPO DE DOCUMENTACIÓN ARQUITECTÓNICA
(U.P.V. - E.H.U.)**

TRABAJO: Documentación de las excavaciones en la portada de la Catedral de Santa María . Vitoria - Gasteiz


PAR: N4c-14-2

ALTURA: 3.5 m

BASE: 0.5 m

OBJETIVO: R50

FECHA: 22/08/2000



PUNTOS DE APOYO

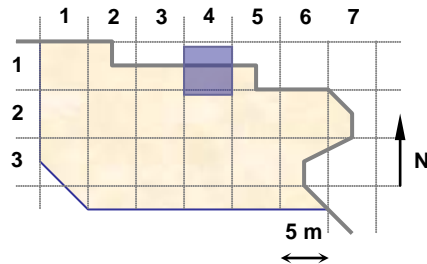
PUNTO	X	Y	Z	PUNTO	X	Y	Z
2341	111.169	86.94	98.024				
2342	111.749	87.313	97.95				
2343	112.4	87.82	98.111				
2344	111.629	86.275	97.987				
2345	112.112	86.651	97.95				
2346	112.669	87.107	98.047				
2347	112.119	85.538	98.038				
2348	112.646	85.97	98				
2349	113.29	86.45	98.069				

ENTERRAMIENTOS:

Nivel Inicial → 99,7



Nivel del Par ←



UNIDADES: 17112, 17418

NOTAS:

**EQUIPO DE DOCUMENTACIÓN ARQUITECTÓNICA
(U.P.V. - E.H.U.)**

TRABAJO: Documentación de las excavaciones en la portada de la Catedral de Santa María . Vitoria - Gasteiz


PAR: N4c-15-1

ALTURA: 3.5 m

BASE: 0.5 m

OBJETIVO: R50

FECHA: 22/08/2000

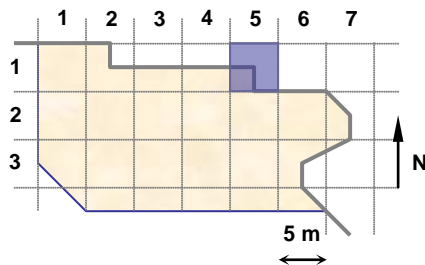


PUNTOS DE APOYO

PUNTO	X	Y	Z	PUNTO	X	Y	Z
2351	112.082	86.26	97.976				
2352	112.96	86.48	97.931				
2353	113.82	86.628	98.361				
2354	112.169	85.707	98.023				
2355	112.901	85.861	97.999				
2356	113.728	85.95	97.934				
2357	112.437	85.302	98.03				
2358	113.106	85.436	98.031				
2359	113.804	85.302	98.122				

ENTERRAMIENTOS:

Nivel Inicial → 99,7



UNIDADES: 17112, 17418, 17476, 17477

NOTAS:

**EQUIPO DE DOCUMENTACIÓN ARQUITECTÓNICA
(U.P.V. - E.H.U.)**

TRABAJO: Documentación de las excavaciones en la portada de la Catedral de Santa María . Vitoria - Gasteiz


PAR: N4c-34-1

ALTURA: 3.5 m

BASE: 0.5 m

OBJETIVO: R50

FECHA: 31/08/2000



PUNTOS DE APOYO

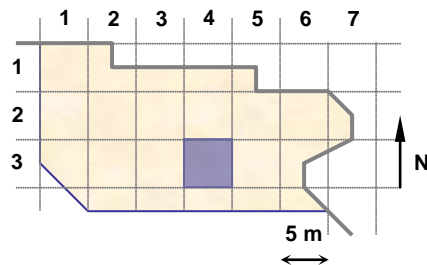
PUNTO	X	Y	Z	PUNTO	X	Y	Z
2961	110.67	79.502	98.91				
2962	111.29	79.584	98.93				
2963	111.904	79.484	99.062				
2964	110.997	79.039	98.906				
2965	111.721	79.021	98.911				
2966	110.606	78.778	99.056				
2967	111.285	78.872	99.066				
2968	111.908	78.715	99.081				

ENTERRAMIENTOS: 87

Nivel Inicial → 99,7



Nivel del Par



UNIDADES: 17522

NOTAS:

**EQUIPO DE DOCUMENTACIÓN ARQUITECTÓNICA
(U.P.V. – E.H.U.)**

TRABAJO: Documentación de las excavaciones en la portada de la Catedral de Santa María . Vitoria - Gasteiz

PAR: N4c-26-1

ALTURA: 2.2 m

BASE: 0.3 m

OBJETIVO: R50

FECHA: 31/08/2000



PUNTOS DE APOYO

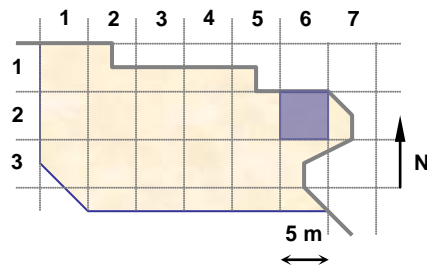
PUNTO	X	Y	Z	PUNTO	X	Y	Z
2981	119.909	82.697	98.939				
2982	119.905	82.413	98.854				
2983	119.916	82.126	98.844				
2984	120.631	82.779	98.834				
2985	120.58	82.397	98.793				
2986	120.514	82.046	98.809				
2987	121.356	82.752	98.981				
2988	121.343	82.126	98.998				

ENTERRAMIENTOS: 88

Nivel Inicial → 99,7



Nivel del Par



UNIDADES:

NOTAS:

**EQUIPO DE DOCUMENTACIÓN ARQUITECTÓNICA
(U.P.V. - E.H.U.)**

TRABAJO: Documentación de las excavaciones en la portada de la Catedral de Santa María . Vitoria - Gasteiz


PAR: N4c-33-1

ALTURA: 2 m

BASE: 0.4 m

OBJETIVO: R50

FECHA: 1/09/2000

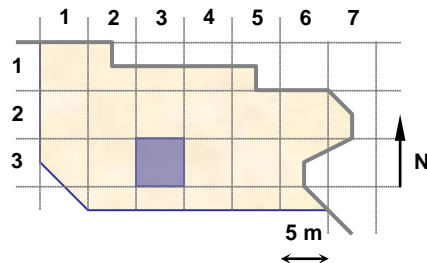
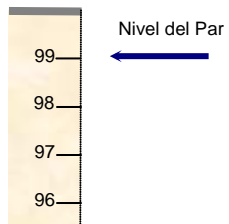


PUNTOS DE APOYO

PUNTO	X	Y	Z	PUNTO	X	Y	Z
3031	103.208	77.588	99.098				
3032	103.746	77.538	98.881				
3033	104.271	77.437	98.873				
3034	104.808	77.375	98.871				
3035	103.215	77.188	99.09				
3036	103.557	77.076	99.077				
3037	104.209	77.15	99.073				
3038	104.764	77.06	99.042				

ENTERRAMIENTOS:

Nivel Inicial → 99,7



UNIDADES: 17538

NOTAS:

**EQUIPO DE DOCUMENTACIÓN ARQUITECTÓNICA
(U.P.V. – E.H.U.)**

TRABAJO: Documentación de las excavaciones en la portada de la Catedral de Santa María . Vitoria – Gasteiz

PAR: N4c-26-2

ALTURA: 3 m

BASE: 0.4 m

OBJETIVO: R50

FECHA: 1/09/2000



PUNTOS DE APOYO

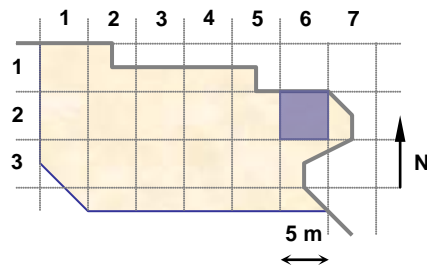
PUNTO	X	Y	Z	PUNTO	X	Y	Z
3041	117.303	83.637	99.093				
3042	118.19	83.24	99.148				
3043	119.067	83.684	99.091				
3044	117.395	82.624	99.034				
3045	117.87	82.669	98.873				
3046	118.382	82.8	98.832				
3047	117.452	82.096	99.146				
3048	119.059	82.391	99.161				

ENTERRAMIENTOS: 95

Nivel Inicial → 99,7



Nivel del Par



UNIDADES:

NOTAS:

**EQUIPO DE DOCUMENTACIÓN ARQUITECTÓNICA
(U.P.V. - E.H.U.)**

TRABAJO: Documentación de las excavaciones en la portada de la Catedral de Santa María . Vitoria - Gasteiz


PAR: N4c-26-3

ALTURA: 3 m

BASE: 0.4 m

OBJETIVO: R50

FECHA: 1/09/2000

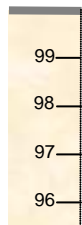


PUNTOS DE APOYO

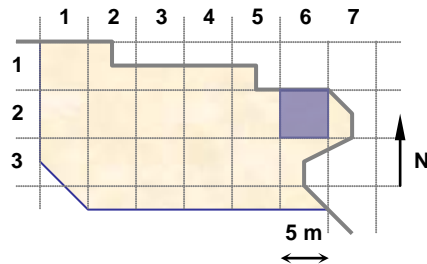
PUNTO	X	Y	Z	PUNTO	X	Y	Z
3051	120.28	79.749	98.931				
3052	120.186	80.455	98.917				
3053	120.166	79.065	98.778				
3054	121.016	80.765	98.823				
3055	120.81	79.753	98.71				
3056	121.241	79.844	98.922				
3057	121.285	80.689	98.95				
3058	121.305	79.165	98.878				

ENTERRAMIENTOS: 89, 90, 94

Nivel Inicial → 99,7



Nivel del Par



UNIDADES:

NOTAS:

**EQUIPO DE DOCUMENTACIÓN ARQUITECTÓNICA
(U.P.V. – E.H.U.)**

TRABAJO: Documentación de las excavaciones en la portada de la Catedral de Santa María . Vitoria – Gasteiz


PAR: N4c-26-4

ALTURA: 2 m

BASE: 0.2 m

OBJETIVO: R50

FECHA: 4/09/2000

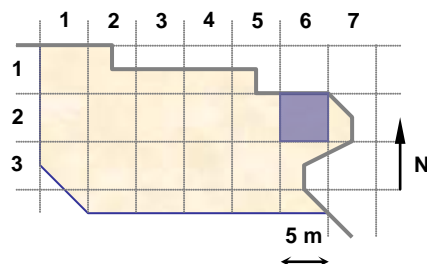
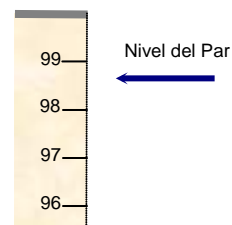


PUNTOS DE APOYO

PUNTO	X	Y	Z	PUNTO	X	Y	Z
3081	119.775	82.017	98,799				
3082	120.598	81.933	98,789				
3083	121.276	82.065	98,984				
3084	120.510	81.746	98,659				
3085	121.192	81.816	98,739				
3086	119.787	81.422	98,814				
3087	120.440	81.483	98,798				
3088	121.328	81.539	98,981				

ENTERRAMIENTOS: 93

Nivel Inicial → 99,7



UNIDADES:

NOTAS:

**EQUIPO DE DOCUMENTACIÓN ARQUITECTÓNICA
(U.P.V. – E.H.U.)**

TRABAJO: Documentación de las excavaciones en la portada de la Catedral de Santa María . Vitoria – Gasteiz


PAR: N4c-32-1

ALTURA: 2 m

BASE: 0.2 m

OBJETIVO: R50

FECHA: 4/09/2000

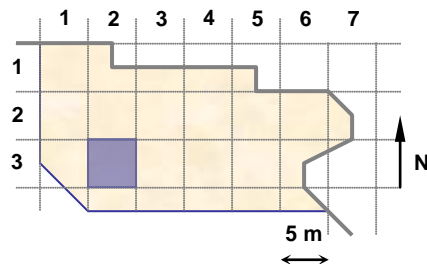
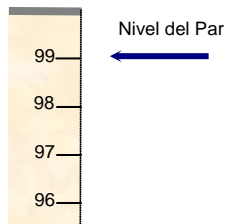


PUNTOS DE APOYO

PUNTO	X	Y	Z	PUNTO	X	Y	Z
3061	101.083	79.890	99,071				
3062	101.821	79.876	99,114				
3063	102.556	79.832	98,954				
3064	101.404	79.536	98,963				
3065	101.867	79.550	98,956				
3066	101.158	79.262	99,017				
3067	101.766	79.248	99,173				
3068	102.257	79.341	99,002				

ENTERRAMIENTOS:

Nivel Inicial → 99,7



UNIDADES: 17506

NOTAS:

**EQUIPO DE DOCUMENTACIÓN ARQUITECTÓNICA
(U.P.V. – E.H.U.)**

TRABAJO: Documentación de las excavaciones en la portada de la Catedral de Santa María . Vitoria – Gasteiz

PAR: N4c-25-1

ALTURA: 3.5 m

BASE: 0.5 m

OBJETIVO: R50

FECHA: 4/09/2000

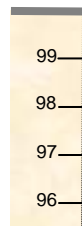


PUNTOS DE APOYO

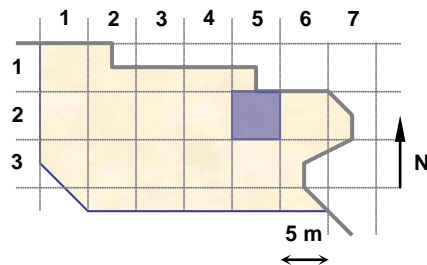
PUNTO	X	Y	Z	PUNTO	X	Y	Z
3101	112.978	83.435	99,196				
3102	113.931	83.245	99,130				
3103	115.106	83.383	99,068				
3104	112.835	82.270	98,973				
3105	113.763	82.184	98,852				
3106	114.569	82.099	98,817				
3107	113.048	81.570	98,747				
3108	113.843	81.488	98,750				
3109	114.631	81.110	98,915				

ENTERRAMIENTOS:

Nivel Inicial → 99,7



Nivel del Par



UNIDADES: 17514, 17516

NOTAS:

**EQUIPO DE DOCUMENTACIÓN ARQUITECTÓNICA
(U.P.V. – E.H.U.)**

TRABAJO: Documentación de las excavaciones en la portada de la Catedral de Santa María . Vitoria – Gasteiz

PAR: N4c-25-2

ALTURA: 3.5 m

BASE: 0.5 m

OBJETIVO: R50

FECHA: 4/09/2000

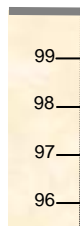


PUNTOS DE APOYO

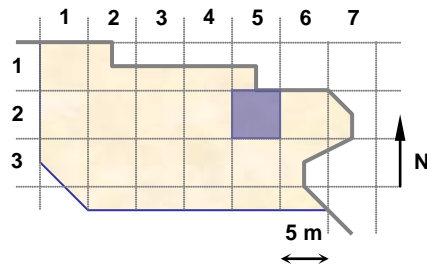
PUNTO	X	Y	Z	PUNTO	X	Y	Z
3103	115.106	83.383	99,068				
3106	114.569	82.099	98,817				
3109	114.631	81.110	98,915				
3111	116.121	83.326	98,951				
3112	116.989	83.395	98,863				
3113	115.736	82.856	98,928				
3114	116.710	82.781	99,033				
3115	115.738	81.788	98,839				
3116	116.996	81.700	99,091				

ENTERRAMIENTOS:

Nivel Inicial → 99,7



Nivel del Par



UNIDADES: 17424, 17512, 17518

NOTAS:

**EQUIPO DE DOCUMENTACIÓN ARQUITECTÓNICA
(U.P.V. – E.H.U.)**

TRABAJO: Documentación de las excavaciones en la portada de la Catedral de Santa María . Vitoria – Gasteiz


PAR: N4c-34-2

ALTURA: 3.5 m

BASE: 0.5 m

OBJETIVO: R50

FECHA: 5/09/2000

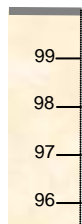


PUNTOS DE APOYO

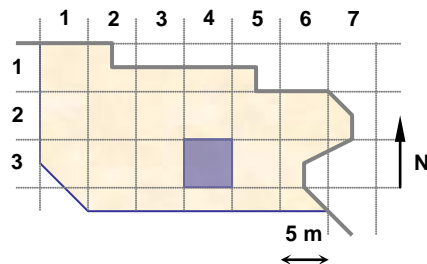
PUNTO	X	Y	Z	PUNTO	X	Y	Z
3181	107.804	79.713	98,601				
3182	108.306	79.455	98,383				
3183	109.266	79.651	98,661				
3184	107.296	78.593	98,628				
3185	108.507	78.643	98,287				
3186	109.298	78.678	98,602				
3187	107.552	77.907	98,600				
3188	108.473	77.993	98,250				
3189	109.186	77.844	98,617				

ENTERRAMIENTOS:

Nivel Inicial → 99,7



Nivel del Par



UNIDADES: 17521, 17564, 17565, 17597

NOTAS:

**EQUIPO DE DOCUMENTACIÓN ARQUITECTÓNICA
(U.P.V. – E.H.U.)**

TRABAJO: Documentación de las excavaciones en la portada de la Catedral de Santa María . Vitoria – Gasteiz


PAR: N4d-26-1

ALTURA: 3.5 m

BASE: 0.5 m

OBJETIVO: R50

FECHA: 5/09/2000

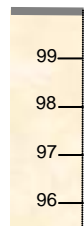


PUNTOS DE APOYO

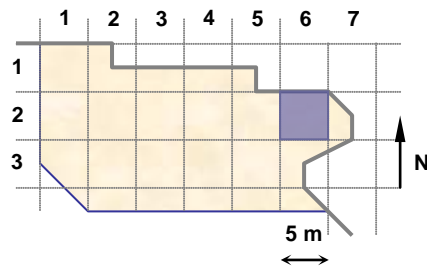
PUNTO	X	Y	Z	PUNTO	X	Y	Z
3141	116.859	83.766	99,092				
3142	117.245	83.382	99,063				
3143	118.178	83.488	98,954				
3144	118.497	83.124	99,031				
3145	119.198	83.694	99,094				
3146	116.890	82.431	99,102				
3147	118.204	82.510	98,939				
3148	119.092	82.026	98,953				
3149	116.782	81.064	99,051				
3150	117.902	81.334	99,131				
3151	119.105	81.028	99,167				

ENTERRAMIENTOS: 85

Nivel Inicial → 99,7



Nivel del Par



UNIDADES: 17529, 17589, 17591, 17596

NOTAS:

**EQUIPO DE DOCUMENTACIÓN ARQUITECTÓNICA
(U.P.V. – E.H.U.)**

TRABAJO: Documentación de las excavaciones en la portada de la Catedral de Santa María . Vitoria – Gasteiz

PAR: N4d-25-1

ALTURA: 3.5 m

BASE: 0.5 m

OBJETIVO: R50

FECHA: 5/09/2000

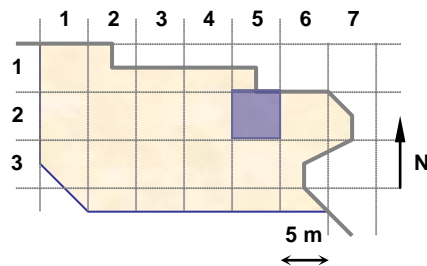



PUNTOS DE APOYO

PUNTO	X	Y	Z	PUNTO	X	Y	Z
3146	116.890	82.431	99,102				
3149	116.782	81.064	99,051				
3161	117.517	82.780	98,979				
3162	117.369	81.513	99,113				
3163	117.360	80.342	98,883				
3164	115.278	82.786	98,925				
3165	115.267	81.847	98,871				
3166	115.296	80.421	98,986				

ENTERRAMIENTOS:

Nivel Inicial → 99,7



UNIDADES: 17584, 17596

NOTAS:

**EQUIPO DE DOCUMENTACIÓN ARQUITECTÓNICA
(U.P.V. – E.H.U.)**

TRABAJO: Documentación de las excavaciones en la portada de la Catedral de Santa María . Vitoria – Gasteiz

PAR: N4d-25-2

ALTURA: 3.5 m

BASE: 0.5 m

OBJETIVO: R50

FECHA: 5/09/2000

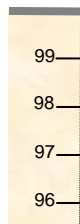


PUNTOS DE APOYO

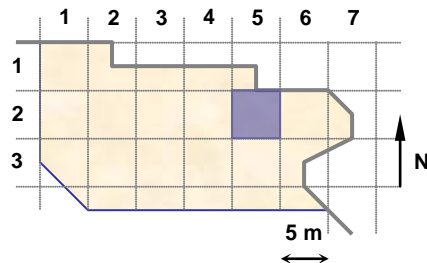
PUNTO	X	Y	Z	PUNTO	X	Y	Z
3164	115.278	82.786	98,925				
3165	115.267	81.847	98,871				
3166	115.296	80.421	98,986				
3171	114.196	82.868	99,062				
3172	114.188	81.764	98,899				
3173	114.087	80.524	98,979				
3174	113.336	82.846	99,110				
3175	113.056	81.893	98,969				
3176	112.983	80.530	98,913				

ENTERRAMIENTOS:

Nivel Inicial → 99,7



Nivel del Par



UNIDADES: 17596

NOTAS:

**EQUIPO DE DOCUMENTACIÓN ARQUITECTÓNICA
(U.P.V. – E.H.U.)**

TRABAJO: Documentación de las excavaciones en la portada de la Catedral de Santa María . Vitoria – Gasteiz

PAR: N4d-26-2

ALTURA: 3.5 m

BASE: 0.5 m

OBJETIVO: R50

FECHA: 1/08/2000

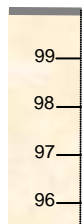


PUNTOS DE APOYO

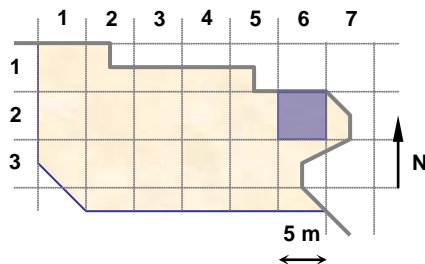
PUNTO	X	Y	Z	PUNTO	X	Y	Z
3211	121.239	80.290	98,862				
3212	121.235	79.764	98,910				
3213	121.255	79.154	98,848				
3214	120.823	80.118	98,691				
3215	120.830	79.386	98,570				
3216	120.311	80.239	98,855				
3217	120.322	79.682	98,919				
3218	120.344	79.194	98,637				

ENTERRAMIENTOS:

Nivel Inicial → 99,7



Nivel del Par



UNIDADES: 17556, 17558, 17562

NOTAS:

**EQUIPO DE DOCUMENTACIÓN ARQUITECTÓNICA
(U.P.V. - E.H.U.)**

TRABAJO: Documentación de las excavaciones en la portada de la Catedral de Santa María . Vitoria - Gasteiz

PAR: N5-25-1

ALTURA: 2.2 m

BASE: 0.2 m

OBJETIVO: R50

FECHA: 6/09/2000

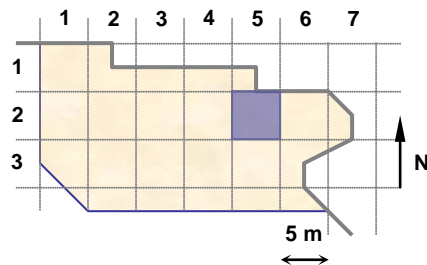
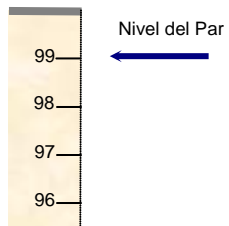


PUNTOS DE APOYO

PUNTO	X	Y	Z	PUNTO	X	Y	Z
3221	113.575	84.340	99,242				
3222	113.940	84.289	99,386				
3223	114.464	83.823	99,375				
3224	114.771	83.481	99,098				
3225	113.517	83.828	99,261				
3226	114.131	83.692	99,148				
3227	114.183	83.217	99,015				
3228	112.799	83.624	99,088				
3229	113.161	83.704	98,851				
3230	113.673	83.171	98,837				
3231	113.964	82.556	99,109				

ENTERRAMIENTOS:

Nivel Inicial → 99,7



UNIDADES: 17126, 17321

NOTAS: La zanja que va pegada a la pared, no se puede excavar bien, por lo que se deja la línea que la define, pero habrá que restituirla abajo del todo .

**EQUIPO DE DOCUMENTACIÓN ARQUITECTÓNICA
(U.P.V. - E.H.U.)**

TRABAJO: Documentación de las excavaciones en la portada de la Catedral de Santa María . Vitoria - Gasteiz


PAR: N5-27-1

ALTURA: 2.8 m

BASE: 0.3 m

OBJETIVO: R50

FECHA: 6/09/2000



PUNTOS DE APOYO

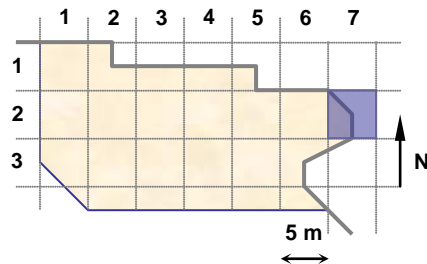
PUNTO	X	Y	Z	PUNTO	X	Y	Z
3241	123.746	81.620	98,969				
3242	123.769	80.903	98,939				
3243	123.792	80.389	98,863				
3244	122.917	81.241	98,725				
3245	122.828	80.499	98,812				
3246	122.069	81.653	98,652				
3247	121.996	80.933	98,634				
3248	122.064	80.291	98,643				

ENTERRAMIENTOS: 97

Nivel Inicial → 99,7



Nivel del Par



UNIDADES: 17598

NOTAS:

**EQUIPO DE DOCUMENTACIÓN ARQUITECTÓNICA
(U.P.V. - E.H.U.)**

TRABAJO: Documentación de las excavaciones en la portada de la Catedral de Santa María . Vitoria - Gasteiz

PAR: N5-26-1

ALTURA: 3.5 m

BASE: 0.5 m

OBJETIVO: R50

FECHA: 6/09/2000

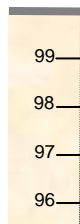


PUNTOS DE APOYO

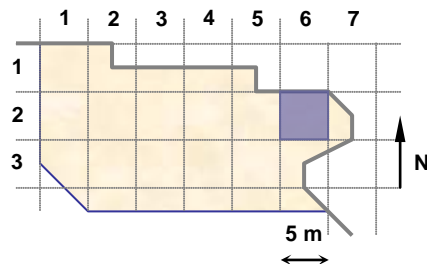
PUNTO	X	Y	Z	PUNTO	X	Y	Z
3246	122.069	81.653	98,652				
3247	121.996	80.933	98,634				
3248	122.064	80.291	98,643				
3251	120.602	81.708	98,631				
3252	120.984	80.246	98,674				
3253	119.912	81.822	98,675				
3254	120.050	80.855	98,780				
3255	120.085	80.062	98,780				

ENTERRAMIENTOS: 94

Nivel Inicial → 99,7



Nivel del Par



UNIDADES: 17557

NOTAS:

**EQUIPO DE DOCUMENTACIÓN ARQUITECTÓNICA
(U.P.V. - E.H.U.)**

TRABAJO: Documentación de las excavaciones en la portada de la Catedral de Santa María . Vitoria - Gasteiz


PAR: N5-34-1

ALTURA: 4 m

BASE: 0.5 m

OBJETIVO: R50

FECHA: 7/09/2000

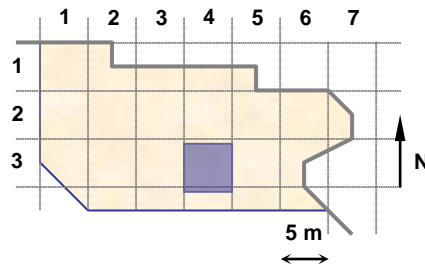
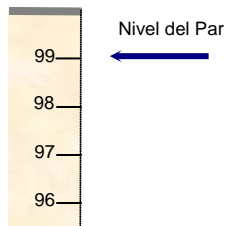


PUNTOS DE APOYO

PUNTO	X	Y	Z	PUNTO	X	Y	Z
3261	111.888	79.494	98,986				
3262	111.804	78.189	98,897				
3263	111.863	77.523	98,984				
3264	110.958	79.512	98,861				
3265	111.178	79.048	98,897				
3266	111.220	78.744	99,004				
3267	111.082	78.412	99,000				
3268	109.906	79.544	98,642				
3269	110.076	78.136	98,987				
3270	109.499	77.739	98,996				

ENTERRAMIENTOS:

Nivel Inicial → 99,7



UNIDADES: 17421, 17548, 17604, 17606, 17608, 17609

NOTAS:

**EQUIPO DE DOCUMENTACIÓN ARQUITECTÓNICA
(U.P.V. - E.H.U.)**

TRABAJO: Documentación de las excavaciones en la portada de la Catedral de Santa María . Vitoria - Gasteiz


PAR: N5-35-1

ALTURA: 4 m

BASE: 0.5 m

OBJETIVO: R50

FECHA: 7/09/2000

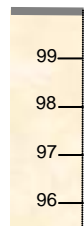


PUNTOS DE APOYO

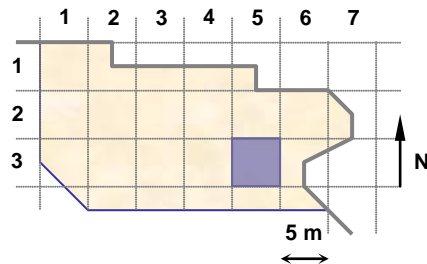
PUNTO	X	Y	Z	PUNTO	X	Y	Z
3261	111,888	79,494	98,986				
3262	111,804	78,189	98,897				
3263	111,863	77,523	98,984				
3271	114,413	79,396	98,935				
3272	114,398	78,434	98,946				
3273	114,093	77,218	98,874				
3274	112,997	78,830	98,711				
3275	113,775	78,242	98,988				
3276	112,930	77,776	98,956				

ENTERRAMIENTOS:

Nivel Inicial → 99,7



Nivel del Par



UNIDADES: 17608, 17609, 17610, 17611

NOTAS:

**EQUIPO DE DOCUMENTACIÓN ARQUITECTÓNICA
(U.P.V. – E.H.U.)**

TRABAJO: Documentación de las excavaciones en la portada de la Catedral de Santa María . Vitoria - Gasteiz


PAR: N5-35-2

ALTURA: 4 m

BASE: 0.5 m

OBJETIVO: R50

FECHA: 7/09/2000

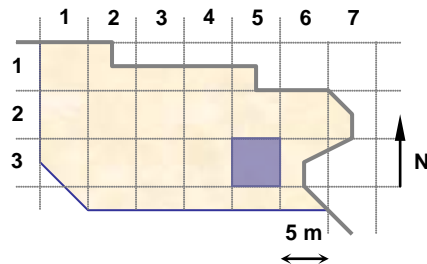
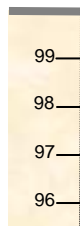


PUNTOS DE APOYO

PUNTO	X	Y	Z	PUNTO	X	Y	Z
3271	114,413	79,396	98,935				
3272	114,398	78,434	98,946				
3273	114,093	77,218	98,874				
3281	116,723	79,112	98,933				
3282	116,655	77,790	98,787				
3283	116,706	76,966	98,848				
3284	116,206	77,430	98,872				
3285	115,337	79,434	98,967				
3286	115,672	77,563	98,856				
3287	115,342	77,084	98,731				

ENTERRAMIENTOS:

Nivel Inicial → 99,7



UNIDADES: 17610, 17611, 17614

NOTAS:

**EQUIPO DE DOCUMENTACIÓN ARQUITECTÓNICA
(U.P.V. - E.H.U.)**

TRABAJO: Documentación de las excavaciones en la portada de la Catedral de Santa María . Vitoria - Gasteiz


PAR: N5-36-1

ALTURA: 3.5 m

BASE: 0.5 m

OBJETIVO: R50

FECHA: 7/09/2000

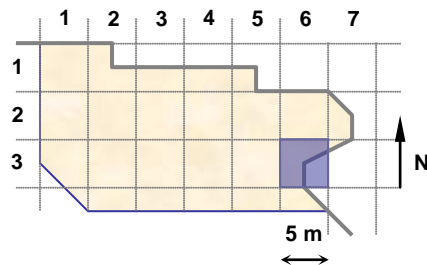
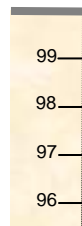


PUNTOS DE APOYO

PUNTO	X	Y	Z	PUNTO	X	Y	Z
3281	116,723	79,112	98,933				
3282	116,655	77,790	98,787				
3283	116,706	76,966	98,848				
3291	119,277	78,887	98,736				
3292	118,839	77,876	98,932				
3293	119,279	76,697	98,795				
3294	117,850	79,069	98,977				
3295	118,013	78,271	98,927				
3296	117,892	76,849	98,830				
3297	117,231	78,490	98,973				

ENTERRAMIENTOS:

Nivel Inicial → 99,7



UNIDADES: 17615, 17616, 17618, 17619

NOTAS:

**EQUIPO DE DOCUMENTACIÓN ARQUITECTÓNICA
(U.P.V. – E.H.U.)**

TRABAJO: Documentación de las excavaciones en la portada de la Catedral de Santa María . Vitoria – Gasteiz

PAR:

N5-26-2

ALTURA: 3.5 m

BASE: 0.5 m

OBJETIVO: R50

FECHA: 7/09/2000

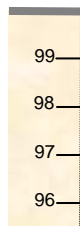


PUNTOS DE APOYO

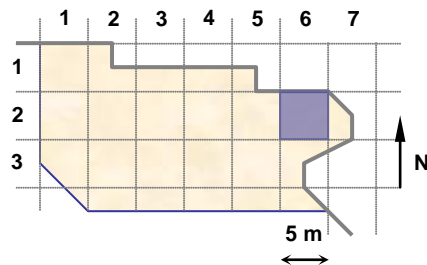
PUNTO	X	Y	Z	PUNTO	X	Y	Z
3294	117,850	79,069	98,977				
3301	118,022	82,190	99,153				
3302	119,261	81,667	99,080				
3303	120,142	81,382	98,792				
3304	118,361	80,887	99,111				
3305	118,900	81,252	99,053				
3306	119,101	80,214	99,037				
3307	117,086	80,780	99,114				
3308	118,041	79,885	99,060				
3309	119,090	79,046	98,766				

ENTERRAMIENTOS: 103

Nivel Inicial → 99,7



Nivel del Par



UNIDADES: 17619, 17623

NOTAS:

**EQUIPO DE DOCUMENTACIÓN ARQUITECTÓNICA
(U.P.V. - E.H.U.)**

TRABAJO: Documentación de las excavaciones en la portada de la Catedral de Santa María . Vitoria - Gasteiz

PAR: N5-36-2

ALTURA: 1.8 m

BASE: 0.2 m

OBJETIVO: R50

FECHA: 7/09/2000




PUNTOS DE APOYO

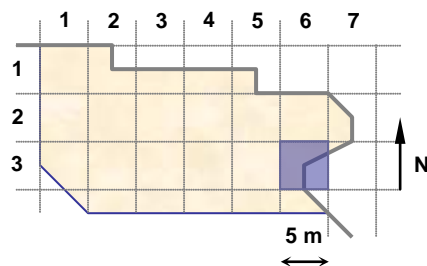
PUNTO	X	Y	Z	PUNTO	X	Y	Z
3321	120,614	77,637	98,836				
3322	119,870	77,734	98,730				
3323	119,298	77,527	98,802				
3324	120,259	77,909	98,776				
3325	120,500	78,257	98,819				
3326	119,883	78,060	98,736				
3327	119,311	78,139	98,807				

ENTERRAMIENTOS: 91

Nivel Inicial → 99,7



Nivel del Par



UNIDADES:

NOTAS:

**EQUIPO DE DOCUMENTACIÓN ARQUITECTÓNICA
(U.P.V. – E.H.U.)**

TRABAJO: Documentación de las excavaciones en la portada de la Catedral de Santa María . Vitoria – Gasteiz


PAR: N5-26-3

ALTURA: 3.5 m

BASE: 0.5 m

OBJETIVO: R50

FECHA: 8/09/2000

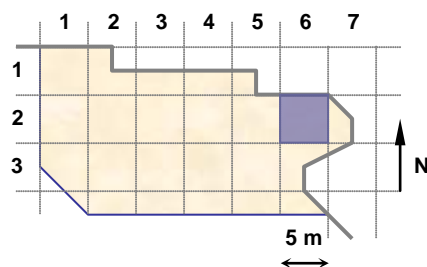
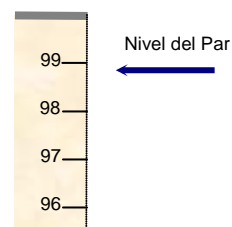


PUNTOS DE APOYO

PUNTO	X	Y	Z	PUNTO	X	Y	Z
3341	119,840	83,575	98,944				
3342	119,193	82,627	99,154				
3343	119,778	81,244	98,819				
3344	118,190	83,442	98,903				
3345	118,203	83,093	99,01				
3346	118,255	82,816	98,814				
3347	118,172	82,438	98,938				
3348	117,217	83,701	98,872				
3349	117,144	82,517	99,094				
3350	117,254	81,837	99,106				

ENTERRAMIENTOS: 86, 110

Nivel Inicial → 99,7



UNIDADES: 17512, 17545, 17585, 17588, 17589, 17590

NOTAS:

**EQUIPO DE DOCUMENTACIÓN ARQUITECTÓNICA
(U.P.V. – E.H.U.)**

TRABAJO: Documentación de las excavaciones en la portada de la Catedral de Santa María . Vitoria – Gasteiz


PAR: N5-25-2

ALTURA: 3.5 m

BASE: 0.5 m

OBJETIVO: R50

FECHA: 8/09/2000

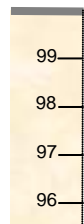


PUNTOS DE APOYO

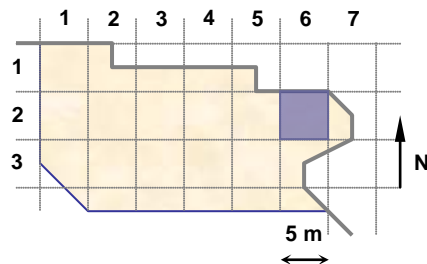
PUNTO	X	Y	Z	PUNTO	X	Y	Z
3348	117,217	83,701	98,872				
3349	117,144	82,517	99,094				
3350	117,254	81,837	99,106				
3351	115,908	83,735	98,953				
3352	115,657	83,357	98,908				
3353	116,052	82,847	98,985				
3354	115,803	81,805	98,825				
3355	114,804	83,591	98,949				
3356	114,614	82,467	99,004				
3357	114,475	81,402	98,809				

ENTERRAMIENTOS:

Nivel Inicial → 99,7



Nivel del Par



UNIDADES: 17512, 17588, 17589, 17590

NOTAS:

**EQUIPO DE DOCUMENTACIÓN ARQUITECTÓNICA
(U.P.V. – E.H.U.)**

TRABAJO: Documentación de las excavaciones en la portada de la Catedral de Santa María . Vitoria – Gasteiz

PAR: N5-23-1

ALTURA: 3.5 m

BASE: 0.5 m

OBJETIVO: R50

FECHA: 8/09/2000

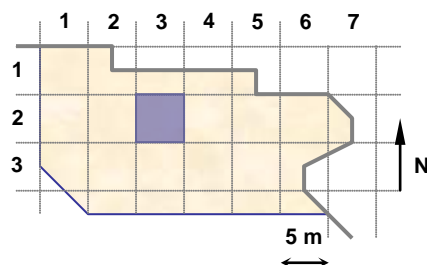
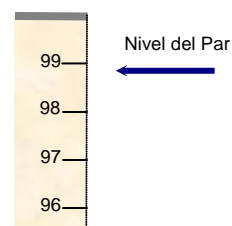


PUNTOS DE APOYO

PUNTO	X	Y	Z	PUNTO	X	Y	Z
3371	106,224	82,807	99,141				
3372	107,428	82,789	98,919				
3373	108,556	82,715	98,567				
3374	106,303	81,521	99,002				
3375	107,303	81,291	99,028				
3376	108,332	81,428	99,012				
3377	105,868	80,681	98,93				
3378	106,833	80,751	99,009				
3379	108,502	80,584	98,917				

ENTERRAMIENTOS:

Nivel Inicial → 99,7



UNIDADES: 17385, 17391, 17628, 17635

NOTAS:

**EQUIPO DE DOCUMENTACIÓN ARQUITECTÓNICA
(U.P.V. – E.H.U.)**

TRABAJO: Documentación de las excavaciones en la portada de la Catedral de Santa María . Vitoria – Gasteiz


PAR: N5-23-2

ALTURA: 3.5 m

BASE: 0.5 m

OBJETIVO: R50

FECHA: 8/09/2000

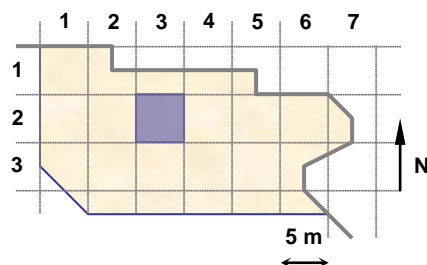
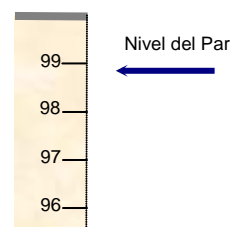


PUNTOS DE APOYO

PUNTO	X	Y	Z	PUNTO	X	Y	Z
3381	104,017	84,821	98,671				
3382	105,036	84,621	99,024				
3383	106,209	84,818	98,189				
3384	104,102	83,725	98,687				
3385	104,948	83,823	98,608				
3386	106,159	83,652	98,496				
3387	103,859	83,006	99,118				
3388	105,291	82,878	99,149				
3389	106,167	82,583	99,114				

ENTERRAMIENTOS:

Nivel Inicial → 99,7



UNIDADES: 17391, 17394

NOTAS:

**EQUIPO DE DOCUMENTACIÓN ARQUITECTÓNICA
(U.P.V. – E.H.U.)**

TRABAJO: Documentación de las excavaciones en la portada de la Catedral de Santa María . Vitoria – Gasteiz


PAR: N5-33-1

ALTURA: 3.5 m

BASE: 0.5 m

OBJETIVO: R50

FECHA: 8/09/2000

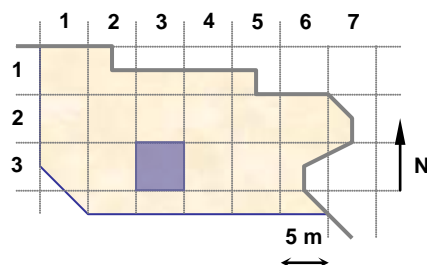
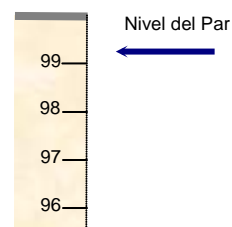


PUNTOS DE APOYO

PUNTO	X	Y	Z	PUNTO	X	Y	Z
3391	106,893	77,974	99,099				
3392	105,983	77,970	99,167				
3393	105,018	78,286	99,086				
3394	106,956	78,774	99,17				
3395	106,185	78,723	99,145				
3396	104,826	78,889	98,955				
3397	106,877	79,399	99,098				
3398	105,784	79,242	99,163				
3399	104,936	79,691	99,058				

ENTERRAMIENTOS:

Nivel Inicial → 99,7



UNIDADES: 17239, 17247, 17630

NOTAS:

**EQUIPO DE DOCUMENTACIÓN ARQUITECTÓNICA
(U.P.V. – E.H.U.)**

TRABAJO: Documentación de las excavaciones en la portada de la Catedral de Santa María . Vitoria – Gasteiz


PAR: N5-33-2

ALTURA: 3.5 m

BASE: 0.5 m

OBJETIVO: R50

FECHA: 8/09/2000

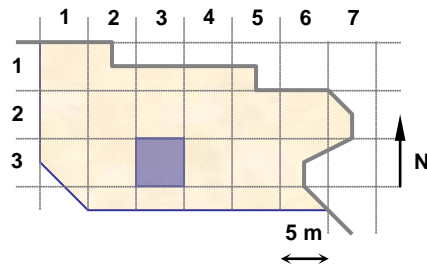
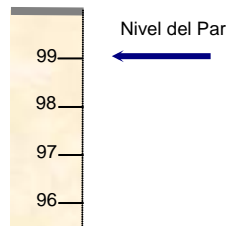


PUNTOS DE APOYO

PUNTO	X	Y	Z	PUNTO	X	Y	Z
3393	105,018	78,286	99,086				
3396	104,826	78,889	98,955				
3399	104,936	79,690	99,058				
3401	103,930	78,602	99,131				
3402	102,797	78,520	98,778				
3403	101,874	78,376	99,166				
3404	102,115	79,192	99,109				
3405	102,197	79,856	99,048				

ENTERRAMIENTOS:

Nivel Inicial → 99,7



UNIDADES: 17501, 17630

NOTAS:

**EQUIPO DE DOCUMENTACIÓN ARQUITECTÓNICA
(U.P.V. – E.H.U.)**

TRABAJO: Documentación de las excavaciones en la portada de la Catedral de Santa María . Vitoria – Gasteiz


PAR: N5-35-3

ALTURA: 2.4 m

BASE: 0.3 m

OBJETIVO: R50

FECHA: 11/09/2000

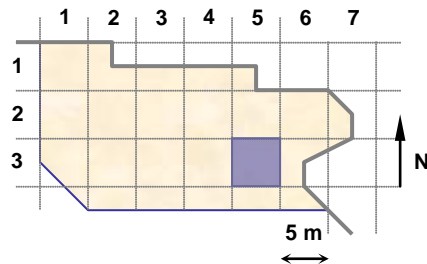
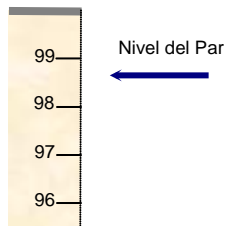


PUNTOS DE APOYO

PUNTO	X	Y	Z	PUNTO	X	Y	Z
3481	115,494	75,378	98,732				
3482	116,016	75,739	98,833				
3483	116,011	76,009	98,873				
3484	115,676	76,548	98,495				
3485	117,204	75,447	98,872				
3486	116,486	75,971	98,846				
3487	117,179	76,545	98,499				

ENTERRAMIENTOS:

Nivel Inicial → 99,7



UNIDADES: 17602

NOTAS:

**EQUIPO DE DOCUMENTACIÓN ARQUITECTÓNICA
(U.P.V. – E.H.U.)**

TRABAJO: Documentación de las excavaciones en la portada de la Catedral de Santa María . Vitoria – Gasteiz


PAR: N5-32-1

ALTURA: 4 m

BASE: 0.5 m

OBJETIVO: R50

FECHA: 12/09/2000




PUNTOS DE APOYO

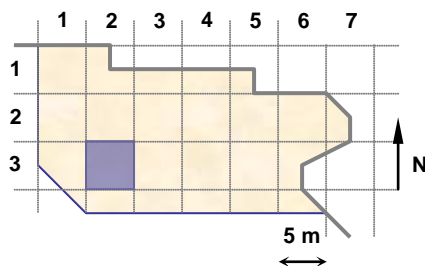
PUNTO	X	Y	Z	PUNTO	X	Y	Z
3581	100,203	78,787	99,004				
3582	99,451	79,380	98,897				
3583	98,885	79,826	98,704				
3584	98,313	79,092	98,916				
3585	99,547	80,530	97,974				
3586	98,449	80,514	98,194				
3587	100,318	81,272	99,084				
3588	99,285	81,152	98,807				
3589	98,344	81,434	98,755				
3590	97,808	81,499	99,023				

ENTERRAMIENTOS:

Nivel Inicial → 99,7



Nivel del Par



UNIDADES: 17428, 17429, 17531

NOTAS:

**EQUIPO DE DOCUMENTACIÓN ARQUITECTÓNICA
(U.P.V. – E.H.U.)**

TRABAJO: Documentación de las excavaciones en la portada de la Catedral de Santa María . Vitoria – Gasteiz

PAR: N5-12-1

ALTURA: 2 m

BASE: 0.4 m

OBJETIVO: R50

FECHA: 13/09/2000

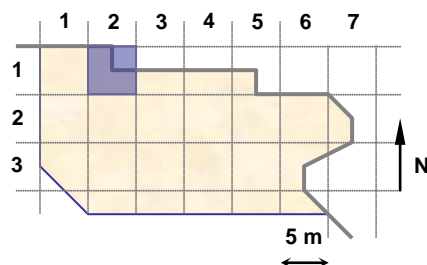
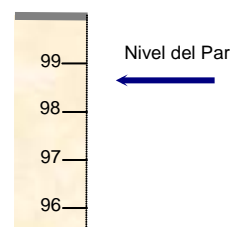


PUNTOS DE APOYO

PUNTO	X	Y	Z	PUNTO	X	Y	Z
3631	98,076	86,735	99,032				
3632	98,288	86,680	99,022				
3633	98,940	86,709	99,013				
3634	98,096	86,323	98,644				
3635	98,576	85,948	98,659				
3636	99,312	86,225	98,632				
3637	98,082	85,481	99,172				
3638	98,614	85,654	99,147				
3639	99,208	85,686	99,148				

ENTERRAMIENTOS:

Nivel Inicial → 99,7



UNIDADES: 17524, 17525, 17526, 17527

NOTAS:

**EQUIPO DE DOCUMENTACIÓN ARQUITECTÓNICA
(U.P.V. - E.H.U.)**

TRABAJO: Documentación de las excavaciones en la portada de la Catedral de Santa María . Vitoria - Gasteiz


PAR: N5b-27-1

ALTURA: 2 m

BASE: 0.3 m

OBJETIVO: R50

FECHA: 7/09/2000



PUNTOS DE APOYO

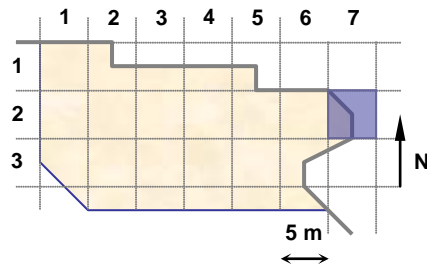
PUNTO	X	Y	Z	PUNTO	X	Y	Z
3311	122,482	80,750	98,874				
3312	123,705	80,907	98,936				
3313	122,792	81,260	98,674				
3314	123,320	81,305	98,732				
3315	122,582	81,751	98,926				
3316	123,624	81,709	98,945				

ENTERRAMIENTOS:

Nivel Inicial → 99,7



Nivel del Par



UNIDADES: 17197

NOTAS:

**EQUIPO DE DOCUMENTACIÓN ARQUITECTÓNICA
(U.P.V. - E.H.U.)**

TRABAJO: Documentación de las excavaciones en la portada de la Catedral de Santa María . Vitoria - Gasteiz


PAR: N5b-33-1

ALTURA: 3.5 m

BASE: 0.5 m

OBJETIVO: R50

FECHA: 11/09/2000

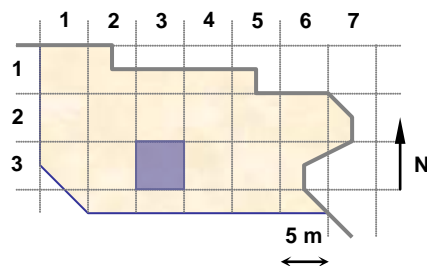



PUNTOS DE APOYO

PUNTO	X	Y	Z	PUNTO	X	Y	Z
3411	105,109	78,405	99,031				
3412	105,392	78,871	98,944				
3413	105,178	79,677	99,062				
3414	106,196	78,399	99,156				
3415	106,250	79,348	99,174				
3416	106,941	77,973	99,100				
3417	107,030	78,694	99,156				
3418	107,323	79,570	99,016				

ENTERRAMIENTOS:

Nivel Inicial → 99,7



UNIDADES: 17247, 17361, 17388

NOTAS:

**EQUIPO DE DOCUMENTACIÓN ARQUITECTÓNICA
(U.P.V. - E.H.U.)**

TRABAJO: Documentación de las excavaciones en la portada de la Catedral de Santa María . Vitoria - Gasteiz

PAR: N5b-26-1

ALTURA: 3 m

BASE: 0.5 m

OBJETIVO: R50

FECHA: 11/09/2000



PUNTOS DE APOYO

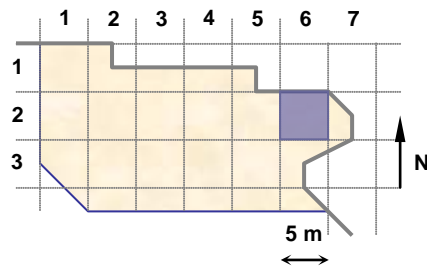
PUNTO	X	Y	Z	PUNTO	X	Y	Z
3421	117,168	82,001	99,120				
3422	117,513	82,777	98,800				
3423	117,216	83,666	98,876				
3424	118,064	82,436	98,927				
3425	118,135	83,082	98,997				
3426	118,710	82,037	99,131				
3427	118,717	82,831	98,775				
3428	118,816	83,578	98,940				

ENTERRAMIENTOS:

Nivel Inicial → 99,7



Nivel del Par



UNIDADES: 17547

NOTAS:

**EQUIPO DE DOCUMENTACIÓN ARQUITECTÓNICA
(U.P.V. - E.H.U.)**

TRABAJO: Documentación de las excavaciones en la portada de la Catedral de Santa María . Vitoria - Gasteiz


PAR: N5b-33-2

ALTURA: 3.5 m

BASE: 0.5 m

OBJETIVO: R50

FECHA: 11/09/2000

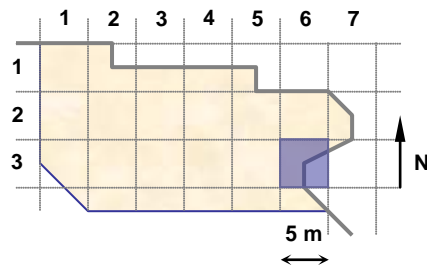
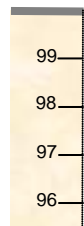


PUNTOS DE APOYO

PUNTO	X	Y	Z	PUNTO	X	Y	Z
3431	106,125	76,447	99,139				
3432	105,747	77,209	99,123				
3433	106,310	77,833	99,145				
3434	107,021	76,483	99,060				
3435	107,007	77,036	99,003				
3436	107,911	76,350	99,144				
3437	108,021	77,610	98,592				

ENTERRAMIENTOS: 107

Nivel Inicial → 99,7



UNIDADES: 17478, 17642

NOTAS:

**EQUIPO DE DOCUMENTACIÓN ARQUITECTÓNICA
(U.P.V. - E.H.U.)**

TRABAJO: Documentación de las excavaciones en la portada de la Catedral de Santa María . Vitoria - Gasteiz


PAR: N5b-34-1

ALTURA: 3.5 m

BASE: 0.5 m

OBJETIVO: R50

FECHA: 11/09/2000

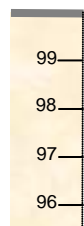


PUNTOS DE APOYO

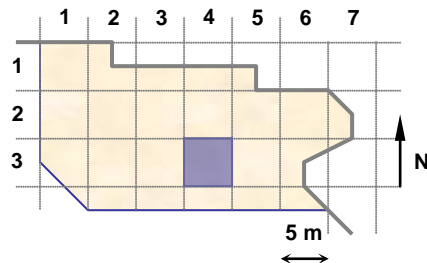
PUNTO	X	Y	Z	PUNTO	X	Y	Z
3441	107,257	79,584	99,020				
3442	108,250	79,376	98,396				
3443	108,966	79,246	98,548				
3444	109,447	79,597	98,628				
3445	107,722	78,499	98,294				
3446	108,063	78,829	98,391				
3447	108,400	78,571	98,245				
3448	108,914	78,768	98,387				
3449	107,253	77,834	98,967				
3450	107,782	77,811	98,547				
3451	108,770	78,274	98,404				
3452	109,342	77,613	98,778				

ENTERRAMIENTOS:

Nivel Inicial → 99,7



Nivel del Par



UNIDADES: 17565, 17640

NOTAS:

**EQUIPO DE DOCUMENTACIÓN ARQUITECTÓNICA
(U.P.V. – E.H.U.)**

TRABAJO: Documentación de las excavaciones en la portada de la Catedral de Santa María . Vitoria - Gasteiz


PAR: N5b-26-2

ALTURA: 2.8 m

BASE: 0.4 m

OBJETIVO: R50

FECHA: 11/09/2000




PUNTOS DE APOYO

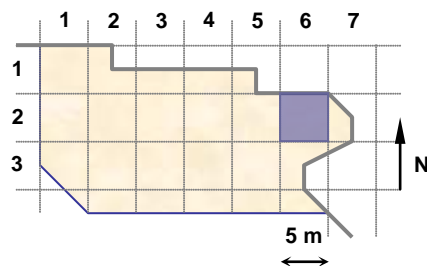
PUNTO	X	Y	Z	PUNTO	X	Y	Z
3461	119,283	81,566	99,093				
3462	119,351	81,215	99,098				
3463	119,343	80,643	99,077				
3464	118,575	81,362	98,930				
3465	118,525	80,661	99,109				
3466	117,497	81,584	99,148				
3467	117,560	81,174	99,115				
3468	117,583	80,709	98,915				

ENTERRAMIENTOS: 104

Nivel Inicial → 99,7



Nivel del Par



UNIDADES:

NOTAS:

**EQUIPO DE DOCUMENTACIÓN ARQUITECTÓNICA
(U.P.V. - E.H.U.)**

TRABAJO: Documentación de las excavaciones en la portada de la Catedral de Santa María . Vitoria - Gasteiz


PAR: N5b-34-2

ALTURA: 3.5 m

BASE: 0.5 m

OBJETIVO: R50

FECHA: 11/09/2000




PUNTOS DE APOYO

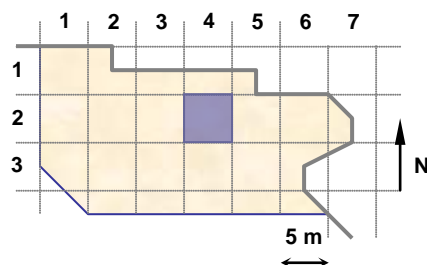
PUNTO	X	Y	Z	PUNTO	X	Y	Z
3491	112,069	79,505	98,988				
3492	111,992	78,666	98,996				
3493	112,021	77,554	98,733				
3494	110,996	79,549	98,865				
3495	110,972	78,766	99,044				
3496	110,907	77,742	98,933				
3497	109,997	79,520	98,647				
3498	109,398	77,628	98,758				

ENTERRAMIENTOS: 60, 98, 99, 108

Nivel Inicial → 99,7



Nivel del Par



UNIDADES:

NOTAS:

**EQUIPO DE DOCUMENTACIÓN ARQUITECTÓNICA
(U.P.V. – E.H.U.)**

TRABAJO: Documentación de las excavaciones en la portada de la Catedral de Santa María . Vitoria – Gasteiz


PAR: N5b-35-1

ALTURA: 1.8 m

BASE: 0.3 m

OBJETIVO: R50

FECHA: 12/09/2000

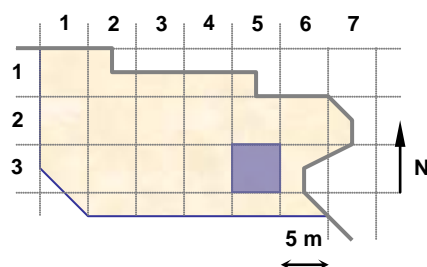
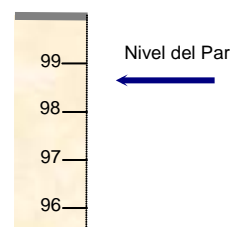


PUNTOS DE APOYO

PUNTO	X	Y	Z	PUNTO	X	Y	Z
3511	115,228	77,009	98,749				
3512	115,561	77,141	98,739				
3513	116,398	77,023	98,820				
3514	116,679	76,888	98,862				
3515	115,385	77,846	98,765				
3516	116,009	77,557	98,855				
3517	116,750	77,728	98,796				

ENTERRAMIENTOS: 101

Nivel Inicial → 99,7



UNIDADES:

NOTAS:

**EQUIPO DE DOCUMENTACIÓN ARQUITECTÓNICA
(U.P.V. - E.H.U.)**

TRABAJO: Documentación de las excavaciones en la portada de la Catedral de Santa María . Vitoria - Gasteiz

PAR: N5b-36-1

ALTURA: 3.5 m

BASE: 0.5 m

OBJETIVO: R50

FECHA: 12/09/2000

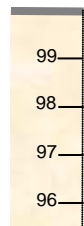


PUNTOS DE APOYO

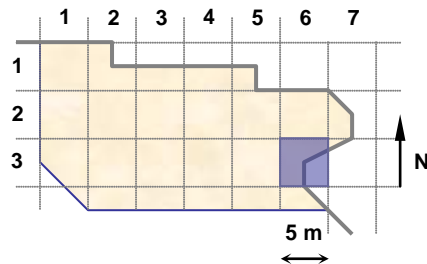
PUNTO	X	Y	Z	PUNTO	X	Y	Z
3521	117,274	77,779	98,814				
3522	118,864	77,715	98,930				
3523	117,289	78,774	98,981				
3524	117,498	78,455	98,976				
3525	117,874	78,242	98,901				
3526	118,522	78,253	98,866				
3527	118,931	78,665	98,932				

ENTERRAMIENTOS: 102

Nivel Inicial → 99,7



Nivel del Par



UNIDADES:

NOTAS:

**EQUIPO DE DOCUMENTACIÓN ARQUITECTÓNICA
(U.P.V. – E.H.U.)**

TRABAJO: Documentación de las excavaciones en la portada de la Catedral de Santa María . Vitoria – Gasteiz


PAR: N5b-36-2

ALTURA: 2 m

BASE: 0.25 m

OBJETIVO: R50

FECHA: 12/09/2000

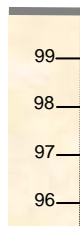


PUNTOS DE APOYO

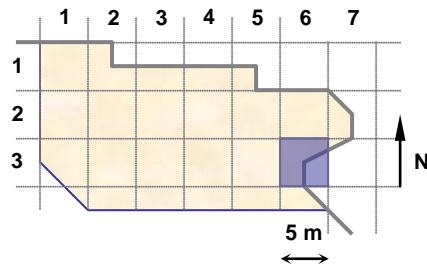
PUNTO	X	Y	Z	PUNTO	X	Y	Z
3531	118,841	77,482	98,930				
3532	120,643	77,292	98,856				
3533	119,441	77,910	98,725				
3534	119,853	77,907	98,737				
3535	120,278	78,012	98,748				
3536	118,906	78,484	98,953				
3537	120,540	78,475	98,820				

ENTERRAMIENTOS:

Nivel Inicial → 99,7



Nivel del Par



UNIDADES: 17560, 17566

NOTAS:

**EQUIPO DE DOCUMENTACIÓN ARQUITECTÓNICA
(U.P.V. – E.H.U.)**

TRABAJO: Documentación de las excavaciones en la portada de la Catedral de Santa María . Vitoria – Gasteiz


PAR: N5b-26-3

ALTURA: 2.2 m

BASE: 0.25 m

OBJETIVO: R50

FECHA: 12/09/2000

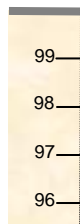


PUNTOS DE APOYO

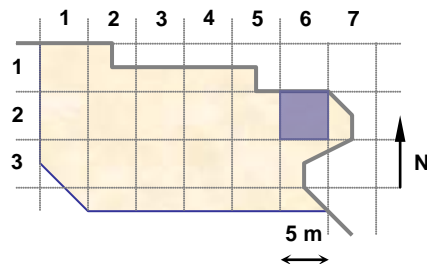
PUNTO	X	Y	Z	PUNTO	X	Y	Z
3541	120,262	79,655	98,912				
3542	121,563	79,697	98,641				
3543	120,279	80,173	98,713				
3544	120,805	80,188	98,696				
3545	121,335	80,286	98,689				
3546	120,252	80,507	98,909				
3547	121,628	80,754	98,649				

ENTERRAMIENTOS:

Nivel Inicial → 99,7



Nivel del Par



UNIDADES: 17581, 17583

NOTAS:

**EQUIPO DE DOCUMENTACIÓN ARQUITECTÓNICA
(U.P.V. - E.H.U.)**

TRABAJO: Documentación de las excavaciones en la portada de la Catedral de Santa María . Vitoria - Gasteiz


PAR: N5c-26-1

ALTURA: 2.2 m

BASE: 0.3 m

OBJETIVO: R50

FECHA: 12/09/2000

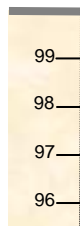


PUNTOS DE APOYO

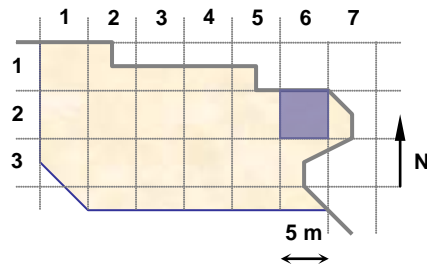
PUNTO	X	Y	Z	PUNTO	X	Y	Z
3551	117,454	80,768	99,040				
3552	119,256	80,710	99,084				
3553	117,859	81,099	98,949				
3553	117,793	81,143	98,960				
3554	118,299	81,147	98,900				
3555	119,053	81,267	98,991				
3556	117,510	81,489	99,077				
3557	119,252	81,549	99,090				

ENTERRAMIENTOS:

Nivel Inicial → 99,7



Nivel del Par



UNIDADES: 17622, 17637

NOTAS:

**EQUIPO DE DOCUMENTACIÓN ARQUITECTÓNICA
(U.P.V. - E.H.U.)**

TRABAJO: Documentación de las excavaciones en la portada de la Catedral de Santa María . Vitoria - Gasteiz


PAR: N5c-33-1

ALTURA: 3.5 m

BASE: 0.5 m

OBJETIVO: R50

FECHA: 12/09/2000

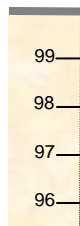


PUNTOS DE APOYO

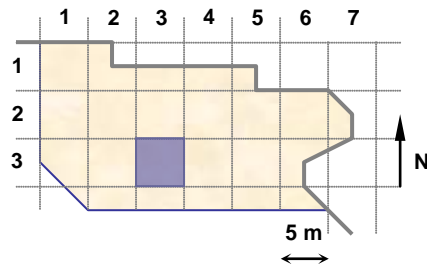
PUNTO	X	Y	Z	PUNTO	X	Y	Z
3561	104,899	79,754	98,983				
3562	105,882	79,675	99,049				
3563	106,944	79,544	98,923				
3564	104,761	78,909	98,964				
3565	105,760	78,883	98,949				
3566	106,913	78,836	99,100				
3567	104,726	78,129	98,837				
3568	105,785	78,004	99,067				
3569	106,963	77,922	99,040				

ENTERRAMIENTOS:

Nivel Inicial → 99,7



Nivel del Par



UNIDADES: 17644, 17647, 17649

NOTAS:

**EQUIPO DE DOCUMENTACIÓN ARQUITECTÓNICA
(U.P.V. - E.H.U.)**

TRABAJO: Documentación de las excavaciones en la portada de la Catedral de Santa María . Vitoria - Gasteiz


PAR: N5c-33-2

ALTURA: 3 m

BASE: 0.4 m

OBJETIVO: R50

FECHA: 12/09/2000




PUNTOS DE APOYO

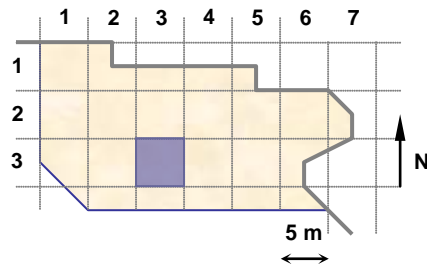
PUNTO	X	Y	Z	PUNTO	X	Y	Z
3571	106,204	76,399	99,128				
3572	106,012	77,128	99,106				
3573	106,167	77,638	98,603				
3574	106,209	76,912	99,000				
3575	106,992	76,869	98,982				
3576	107,577	76,864	98,999				
3577	107,981	76,272	99,154				
3578	108,122	76,928	99,149				
3579	108,119	77,509	98,618				

ENTERRAMIENTOS:

Nivel Inicial → 99,7



Nivel del Par



UNIDADES: 17638

NOTAS:

**EQUIPO DE DOCUMENTACIÓN ARQUITECTÓNICA
(U.P.V. - E.H.U.)**

TRABAJO: Documentación de las excavaciones en la portada de la Catedral de Santa María . Vitoria - Gasteiz


PAR: N5c-27-1

ALTURA: 3.5 m

BASE: 0.5 m

OBJETIVO: R50

FECHA: 12/09/2000

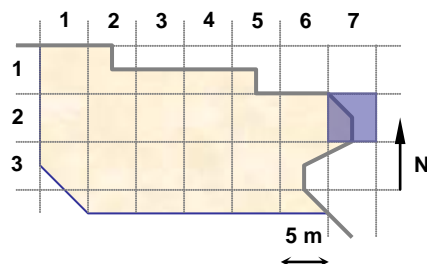
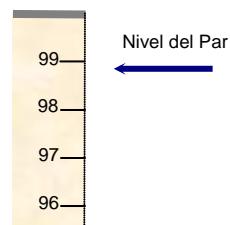


PUNTOS DE APOYO

PUNTO	X	Y	Z	PUNTO	X	Y	Z
3591	123,957	79,498	98,974				
3592	123,284	79,029	98,929				
3593	121,847	79,054	98,607				
3594	123,851	80,272	98,881				
3595	123,065	80,163	98,869				
3596	122,008	80,107	98,642				
3597	123,819	80,991	98,950				
3598	123,059	80,973	98,897				
3599	122,019	80,956	98,642				

ENTERRAMIENTOS:

Nivel Inicial → 99,7



UNIDADES: 17632

NOTAS:

**EQUIPO DE DOCUMENTACIÓN ARQUITECTÓNICA
(U.P.V. - E.H.U.)**

TRABAJO: Documentación de las excavaciones en la portada de la Catedral de Santa María . Vitoria - Gasteiz


PAR: N5c-27-2

ALTURA: 3.5 m

BASE: 0.5 m

OBJETIVO: R50

FECHA: 12/09/2000

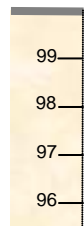


PUNTOS DE APOYO

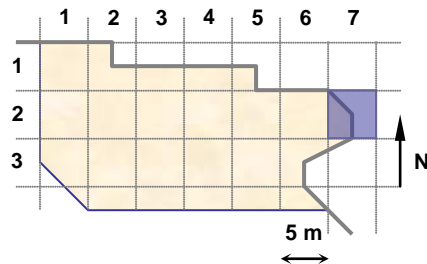
PUNTO	X	Y	Z	PUNTO	X	Y	Z
3597	123,819	80,991	98,950				
3598	123,059	80,973	98,897				
3599	122,019	80,956	98,642				
3601	123,850	81,731	98,951				
3602	122,959	81,694	98,953				
3603	122,118	81,895	98,653				
3604	123,823	82,492	99,219				
3605	123,351	82,593	99,224				
3606	122,166	82,576	98,649				

ENTERRAMIENTOS: 109

Nivel Inicial → 99,7



Nivel del Par



UNIDADES:

NOTAS:

**EQUIPO DE DOCUMENTACIÓN ARQUITECTÓNICA
(U.P.V. – E.H.U.)**

TRABAJO: Documentación de las excavaciones en la portada de la Catedral de Santa María . Vitoria - Gasteiz

PAR: N5c-34-1

ALTURA: 3.5 m

BASE: 0.5 m

OBJETIVO: R50

FECHA: 13/09/2000

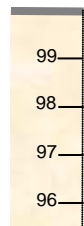


PUNTOS DE APOYO

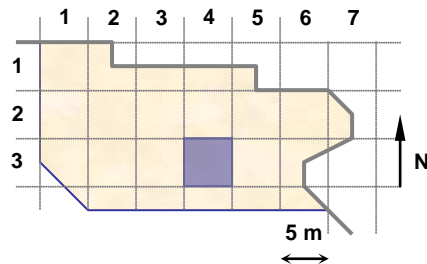
PUNTO	X	Y	Z	PUNTO	X	Y	Z
3611	111,746	77,495	98,731				
3612	111,789	78,197	98,895				
3613	111,985	79,504	98,993				
3614	110,648	77,682	98,834				
3615	110,685	78,504	98,934				
3616	111,160	79,151	98,838				
3617	110,848	79,448	98,881				
3618	109,460	77,735	98,743				
3619	110,315	79,375	98,630				
3620	109,747	79,582	98,634				

ENTERRAMIENTOS:

Nivel Inicial → 99,7



Nivel del Par



UNIDADES: 17547, 17603, 17605, 17607

NOTAS:

**EQUIPO DE DOCUMENTACIÓN ARQUITECTÓNICA
(U.P.V. - E.H.U.)**

TRABAJO: Documentación de las excavaciones en la portada de la Catedral de Santa María . Vitoria - Gasteiz


PAR: N5c-34-2

ALTURA: 2.2 m

BASE: 0.2 m

OBJETIVO: R50

FECHA: 13/09/2000

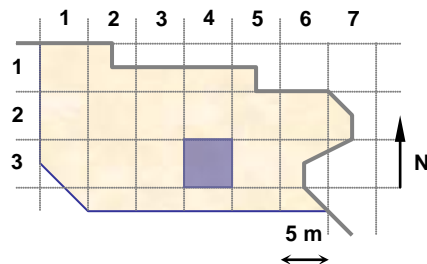
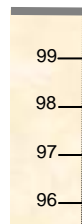


PUNTOS DE APOYO

PUNTO	X	Y	Z	PUNTO	X	Y	Z
3621	112,520	76,928	98,470				
3622	112,599	77,580	98,811				
3623	112,792	78,062	98,929				
3624	111,881	77,477	98,720				
3625	111,573	77,915	98,967				
3626	110,998	77,068	98,522				
3627	111,072	77,746	98,930				
3628	111,101	78,286	98,943				

ENTERRAMIENTOS:

Nivel Inicial → 99,7



UNIDADES: 17607

NOTAS:

**EQUIPO DE DOCUMENTACIÓN ARQUITECTÓNICA
(U.P.V. – E.H.U.)**

TRABAJO: Documentación de las excavaciones en la portada de la Catedral de Santa María . Vitoria – Gasteiz


PAR: N5c-35-1

ALTURA: 1.8 m

BASE: 0.2 m

OBJETIVO: R50

FECHA: 13/09/2000



PUNTOS DE APOYO

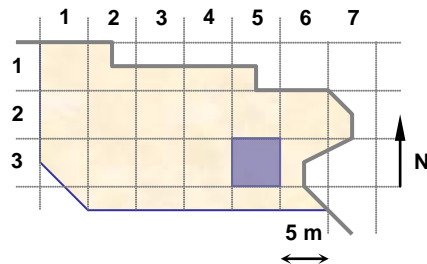
PUNTO	X	Y	Z	PUNTO	X	Y	Z
3641	116,658	76,925	98,851				
3642	115,263	76,907	98,743				
3643	116,370	77,290	98,843				
3644	115,871	77,375	98,812				
3645	115,310	77,447	98,812				
3646	116,660	77,756	98,786				
3647	115,345	77,914	98,775				

ENTERRAMIENTOS:

Nivel Inicial → 99,7



Nivel del Par



UNIDADES: 17612

NOTAS:

**EQUIPO DE DOCUMENTACIÓN ARQUITECTÓNICA
(U.P.V. - E.H.U.)**

TRABAJO: Documentación de las excavaciones en la portada de la Catedral de Santa María . Vitoria - Gasteiz


PAR: N5c-36-1

ALTURA: 2 m

BASE: 0.3 m

OBJETIVO: R50

FECHA: 13/09/2000

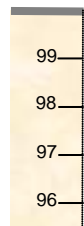


PUNTOS DE APOYO

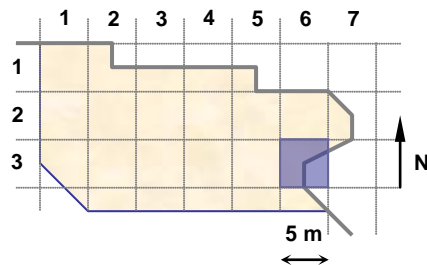
PUNTO	X	Y	Z	PUNTO	X	Y	Z
3651	118,838	77,710	98,931				
3652	117,238	77,808	98,812				
3653	118,751	78,149	98,860				
3654	118,210	78,245	98,844				
3655	117,480	78,260	98,881				
3656	118,887	78,723	98,911				
3657	117,328	78,760	98,980				

ENTERRAMIENTOS:

Nivel Inicial → 99,7



Nivel del Par



UNIDADES: 17617

NOTAS:

**EQUIPO DE DOCUMENTACIÓN ARQUITECTÓNICA
(U.P.V. - E.H.U.)**

TRABAJO: Documentación de las excavaciones en la portada de la Catedral de Santa María . Vitoria - Gasteiz


PAR: N6-35-1

ALTURA: 3 m

BASE: 0.4 m

OBJETIVO: R50

FECHA: 14/09/2000

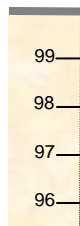


PUNTOS DE APOYO

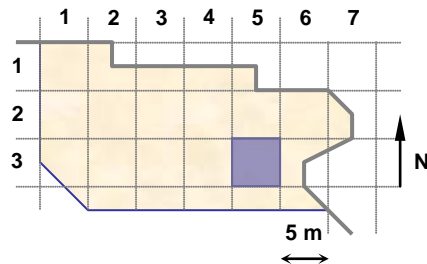
PUNTO	X	Y	Z	PUNTO	X	Y	Z
3661	115,339	75,619	98,760				
3662	115,414	77,271	98,749				
3663	116,010	75,602	98,693				
3664	116,084	76,126	98,555				
3665	116,162	76,981	98,751				
3666	116,857	75,595	98,911				
3667	116,928	77,218	98,787				

ENTERRAMIENTOS:

Nivel Inicial → 99,7



Nivel del Par



UNIDADES: 17601

NOTAS:

**EQUIPO DE DOCUMENTACIÓN ARQUITECTÓNICA
(U.P.V. - E.H.U.)**

TRABAJO: Documentación de las excavaciones en la portada de la Catedral de Santa María . Vitoria - Gasteiz


PAR: N6-33-1

ALTURA: 3 m

BASE: 0.4 m

OBJETIVO: R50

FECHA: 14/09/2000

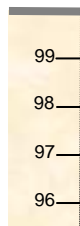


PUNTOS DE APOYO

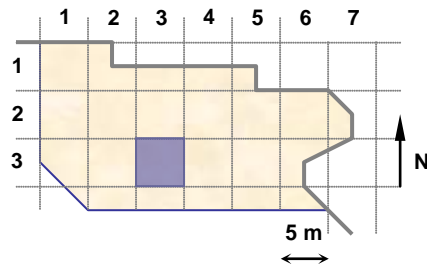
PUNTO	X	Y	Z	PUNTO	X	Y	Z
3671	104,579	77,386	98,858				
3672	105,183	78,009	98,804				
3673	104,624	78,557	98,855				
3674	105,530	77,679	98,605				
3675	106,064	77,222	99,080				
3676	105,957	78,021	98,812				
3677	106,282	78,495	99,049				

ENTERRAMIENTOS:

Nivel Inicial → 99,7



Nivel del Par



UNIDADES: 17646

NOTAS:

**EQUIPO DE DOCUMENTACIÓN ARQUITECTÓNICA
(U.P.V. - E.H.U.)**

TRABAJO: Documentación de las excavaciones en la portada de la Catedral de Santa María . Vitoria - Gasteiz

PAR: N6-25-1

ALTURA: 3.5 m

BASE: 0.5 m

OBJETIVO: R50

FECHA: 14/09/2000

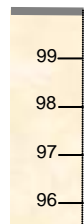


PUNTOS DE APOYO

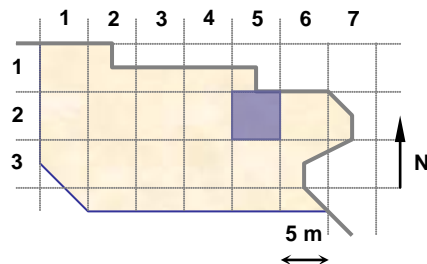
PUNTO	X	Y	Z	PUNTO	X	Y	Z
3681	112,601	79,960	98,277				
3682	113,582	80,022	98,309				
3683	114,919	79,840	98,416				
3684	112,544	80,894	98,509				
3685	113,690	80,986	98,650				
3686	114,980	80,993	98,914				
3687	112,615	82,019	98,950				
3688	113,622	82,037	98,848				
3689	114,979	82,105	98,939				

ENTERRAMIENTOS:

Nivel Inicial → 99,7



Nivel del Par



UNIDADES: 17320, 17677, 17678

NOTAS:

**EQUIPO DE DOCUMENTACIÓN ARQUITECTÓNICA
(U.P.V. - E.H.U.)**

TRABAJO: Documentación de las excavaciones en la portada de la Catedral de Santa María . Vitoria - Gasteiz


PAR: N6-25-2

ALTURA: 3.5 m

BASE: 0.5 m

OBJETIVO: R50

FECHA: 14/09/2000

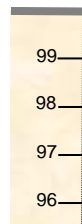


PUNTOS DE APOYO

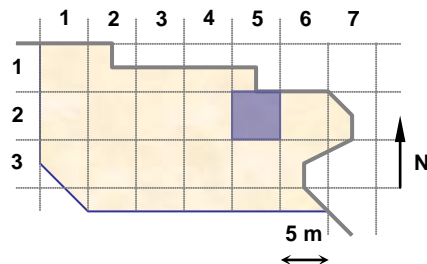
PUNTO	X	Y	Z	PUNTO	X	Y	Z
3686	114,980	80,993	98,914				
3689	114,979	82,105	98,939				
3691	114,487	83,082	98,940				
3692	115,786	82,924	98,654				
3693	116,700	82,874	99,039				
3694	116,168	81,806	98,748				
3695	114,805	80,360	98,889				
3696	115,794	80,282	98,766				
3697	116,817	80,386	98,980				

ENTERRAMIENTOS: 106, 110, 111, 112, 113

Nivel Inicial → 99,7



Nivel del Par



UNIDADES: 17677, 17678

NOTAS:

**EQUIPO DE DOCUMENTACIÓN ARQUITECTÓNICA
(U.P.V. - E.H.U.)**

TRABAJO: Documentación de las excavaciones en la portada de la Catedral de Santa María . Vitoria - Gasteiz


PAR: N6-26-1

ALTURA: 2.2 m

BASE: 0.2 m

OBJETIVO: R50

FECHA: 15/09/2000




PUNTOS DE APOYO

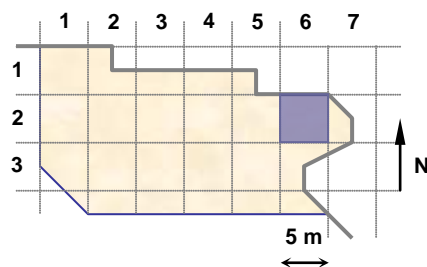
PUNTO	X	Y	Z	PUNTO	X	Y	Z
3721	119,155	78,999	98,756				
3722	119,240	79,610	98,759				
3723	119,166	80,163	98,959				
3724	118,521	79,380	98,949				
3725	118,760	79,801	98,848				
3726	118,503	80,249	98,974				
3727	117,864	79,246	98,969				
3728	117,768	79,877	99,005				
3729	117,684	80,391	99,016				

ENTERRAMIENTOS: 120

Nivel Inicial → 99,7



Nivel del Par



UNIDADES: 17688

NOTAS: Donde aparece el punto de apoyo 3725 no es en realidad una fosa , restituirla como suelo normal.

**EQUIPO DE DOCUMENTACIÓN ARQUITECTÓNICA
(U.P.V. – E.H.U.)**

TRABAJO: Documentación de las excavaciones en la portada de la Catedral de Santa María . Vitoria - Gasteiz


PAR: N6-33-2

ALTURA: 1.8 m

BASE: 0.2 m

OBJETIVO: R50

FECHA: 15/09/2000

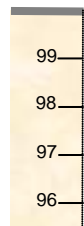


PUNTOS DE APOYO

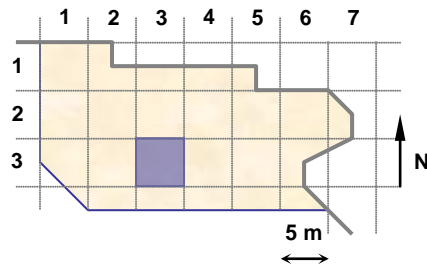
PUNTO	X	Y	Z	PUNTO	X	Y	Z
3741	106,893	76,446	99,072				
3742	106,908	76,867	98,977				
3743	107,004	77,545	98,619				
3744	106,390	76,792	98,956				
3745	106,496	77,145	99,013				
3746	105,563	76,437	98,785				
3747	105,744	77,201	98,989				
3748	105,713	77,612	98,613				

ENTERRAMIENTOS:

Nivel Inicial → 99,7



Nivel del Par



UNIDADES: 17689

NOTAS:

**EQUIPO DE DOCUMENTACIÓN ARQUITECTÓNICA
(U.P.V. - E.H.U.)**

TRABAJO: Documentación de las excavaciones en la portada de la Catedral de Santa María . Vitoria - Gasteiz


PAR: N6-34-1

ALTURA: 3.5 m

BASE: 0.5 m

OBJETIVO: R50

FECHA: 15/09/2000

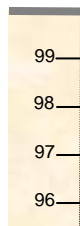


PUNTOS DE APOYO

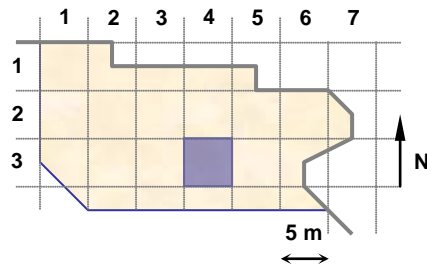
PUNTO	X	Y	Z	PUNTO	X	Y	Z
3751	110,518	77,676	98,807				
3752	110,540	78,595	98,935				
3753	110,710	79,490	98,885				
3754	111,334	77,857	98,803				
3755	111,387	78,548	98,942				
3756	111,490	79,380	98,893				
3757	112,597	77,340	98,903				
3758	112,553	78,550	98,809				
3759	112,661	79,267	98,874				

ENTERRAMIENTOS:

Nivel Inicial → 99,7



Nivel del Par ←



UNIDADES: 17295, 17671, 17676

NOTAS:

**EQUIPO DE DOCUMENTACIÓN ARQUITECTÓNICA
(U.P.V. – E.H.U.)**

TRABAJO: Documentación de las excavaciones en la portada de la Catedral de Santa María . Vitoria – Gasteiz


PAR: N6-35-2

ALTURA: 3.5 m

BASE: 0.5 m

OBJETIVO: R50

FECHA: 15/09/2000

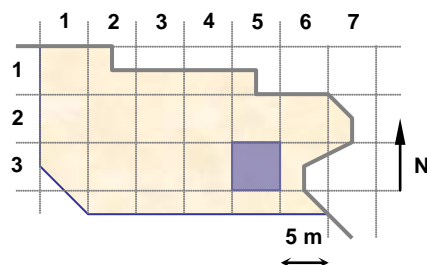
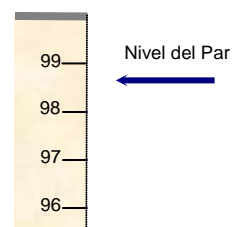


PUNTOS DE APOYO

PUNTO	X	Y	Z	PUNTO	X	Y	Z
3757	112,597	77,340	98,903				
3758	112,553	78,550	98,809				
3759	112,661	79,267	98,874				
3761	113,987	77,198	98,818				
3762	113,695	78,280	98,774				
3763	114,103	79,394	98,929				
3764	115,264	76,914	98,734				
3765	115,133	78,208	98,829				
3766	115,244	79,528	98,880				

ENTERRAMIENTOS:

Nivel Inicial → 99,7



UNIDADES: 17672, 17682, 17683, 17684

NOTAS:

**EQUIPO DE DOCUMENTACIÓN ARQUITECTÓNICA
(U.P.V. - E.H.U.)**

TRABAJO: Documentación de las excavaciones en la portada de la Catedral de Santa María . Vitoria - Gasteiz


PAR: N6-35-3

ALTURA: 3.5 m

BASE: 0.5 m

OBJETIVO: R50

FECHA: 15/09/2000



PUNTOS DE APOYO

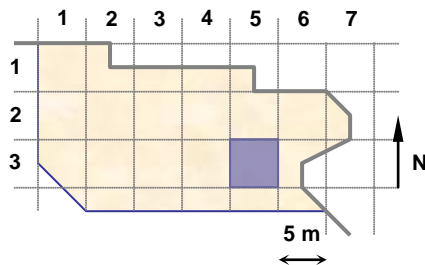
PUNTO	X	Y	Z	PUNTO	X	Y	Z
3771	116,230	75,314	98,796				
3772	116,211	76,969	98,753				
3773	115,968	77,701	98,752				
3774	117,319	75,598	98,816				
3775	117,033	76,441	98,500				
3776	117,109	77,674	98,811				
3777	118,337	75,234	98,848				
3778	118,340	76,748	98,767				
3779	118,393	77,699	98,837				

ENTERRAMIENTOS:

Nivel Inicial → 99,7



Nivel del Par



UNIDADES: 17683, 17685, 17686, 17691, 17692, 17693

NOTAS:

**EQUIPO DE DOCUMENTACIÓN ARQUITECTÓNICA
(U.P.V. – E.H.U.)**

TRABAJO: Documentación de las excavaciones en la portada de la Catedral de Santa María . Vitoria – Gasteiz

PAR: N6-33-3

ALTURA: 1.5 m

BASE: 0.2 m

OBJETIVO: R50

FECHA: 15/09/2000

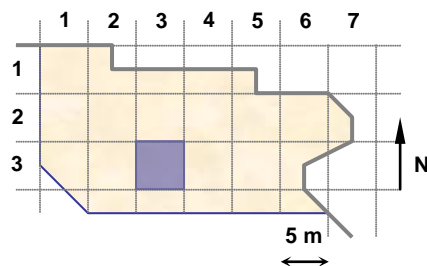



PUNTOS DE APOYO

PUNTO	X	Y	Z	PUNTO	X	Y	Z
3781	105,943	78,762	98,973				
3782	106,562	79,069	99,134				
3783	106,929	78,824	99,089				
3784	105,807	79,379	98,988				
3785	106,291	79,244	99,082				
3786	107,079	79,336	98,984				
3787	105,931	80,243	98,386				
3788	107,180	80,159	98,371				

ENTERRAMIENTOS:

Nivel Inicial → 99,7



UNIDADES: 17644

NOTAS:

**EQUIPO DE DOCUMENTACIÓN ARQUITECTÓNICA
(U.P.V. – E.H.U.)**

TRABAJO: Documentación de las excavaciones en la portada de la Catedral de Santa María . Vitoria – Gasteiz


PAR: N6-36-1

ALTURA: 3.5 m

BASE: 0.5 m

OBJETIVO: R50

FECHA: 15/09/2000




PUNTOS DE APOYO

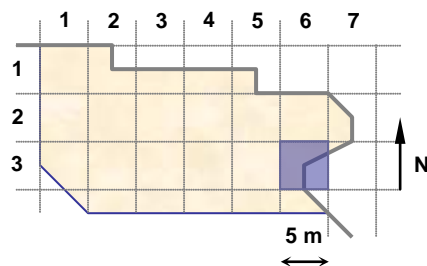
PUNTO	X	Y	Z	PUNTO	X	Y	Z
3791	119,471	79,596	98,724				
3792	119,509	78,659	98,837				
3793	119,519	77,413	98,793				
3794	118,188	79,780	98,910				
3795	118,144	78,594	98,946				
3796	118,145	77,702	98,812				
3797	117,256	79,821	98,866				
3798	116,978	78,670	98,960				
3799	116,943	77,632	98,812				

ENTERRAMIENTOS:

Nivel Inicial → 99,7



Nivel del Par



UNIDADES: 17680, 17686

NOTAS:

**EQUIPO DE DOCUMENTACIÓN ARQUITECTÓNICA
(U.P.V. – E.H.U.)**

TRABAJO: Documentación de las excavaciones en la portada de la Catedral de Santa María . Vitoria – Gasteiz

PAR: N6-26-2

ALTURA: 4.5 m

BASE: 0.5 m

OBJETIVO: R50

FECHA: 18/09/2000

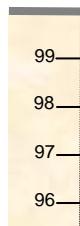


PUNTOS DE APOYO

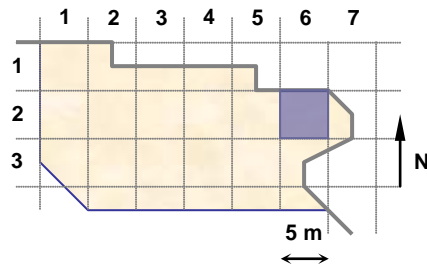
PUNTO	X	Y	Z	PUNTO	X	Y	Z
3861	119.309	80.373	99.039				
3862	118.486	80.249	98.892				
3863	117.444	80.381	98.902				
3864	119.664	81.699	98.802				
3865	118.493	82.032	98.729				
3866	117.465	81.392	99.062				
3867	119.420	83.457	98.996				
3868	118.107	82.734	98.674				
3869	117.280	83.459	98.884				

ENTERRAMIENTOS: 114, 115, 116, 117, 121

Nivel Inicial → 99,7



Nivel del Par



UNIDADES: 17678

NOTAS:

**EQUIPO DE DOCUMENTACIÓN ARQUITECTÓNICA
(U.P.V. – E.H.U.)**

TRABAJO: Documentación de las excavaciones en la portada de la Catedral de Santa María . Vitoria – Gasteiz


PAR: N6-26-3

ALTURA: 3 m

BASE: 0.5 m

OBJETIVO: R50

FECHA: 20/09/2000

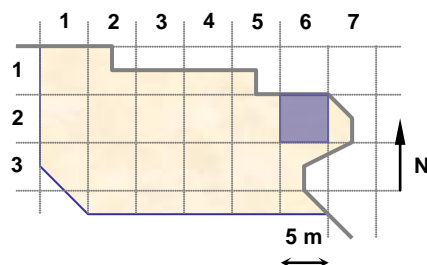
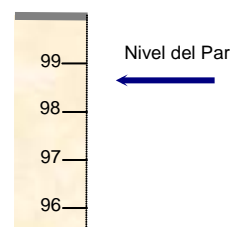


PUNTOS DE APOYO

PUNTO	X	Y	Z	PUNTO	X	Y	Z
3921	117.226	83.746	98.900				
3922	118.368	83.479	98.875				
3923	119.022	83.606	98.950				
3924	117.176	82.278	99.053				
3925	118.982	82.304	99.001				
3926	117.297	82.869	98.767				
3927	118.259	82.742	98.685				

ENTERRAMIENTOS: 116, 117

Nivel Inicial → 99,7



UNIDADES:

NOTAS:

**EQUIPO DE DOCUMENTACIÓN ARQUITECTÓNICA
(U.P.V. - E.H.U.)**

TRABAJO: Documentación de las excavaciones en la portada de la Catedral de Santa María . Vitoria - Gasteiz


PAR: N6b-33-1

ALTURA: 3.5 m

BASE: 0.5 m

OBJETIVO: R50

FECHA: 18/09/2000



PUNTOS DE APOYO

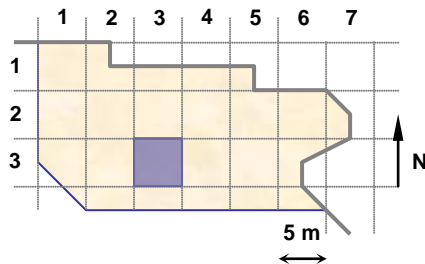
PUNTO	X	Y	Z	PUNTO	X	Y	Z
3801	101.664	75.572	98.792				
3802	101.468	76.761	99.052				
3803	101.736	77.716	99.003				
3804	102.625	75.585	99.133				
3805	102.268	77.087	99.043				
3806	102.596	77.655	99.030				
3807	103.880	75.445	99.108				
3808	103.953	76.338	99.077				
3809	103.529	76.932	99.049				
3810	104.001	77.343	98.827				

ENTERRAMIENTOS:

Nivel Inicial → 99,7



Nivel del Par



UNIDADES: 17263, 17458, 17535, 17579, 17580, 17627

NOTAS:

**EQUIPO DE DOCUMENTACIÓN ARQUITECTÓNICA
(U.P.V. - E.H.U.)**

TRABAJO: Documentación de las excavaciones en la portada de la Catedral de Santa María . Vitoria - Gasteiz


PAR: N6b-33-2

ALTURA: 3.5 m

BASE: 0.5 m

OBJETIVO: R50

FECHA: 18/09/2000



PUNTOS DE APOYO

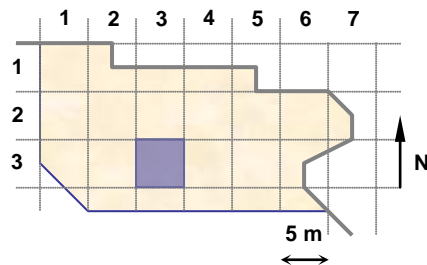
PUNTO	X	Y	Z	PUNTO	X	Y	Z
3807	103.880	75.445	99.108				
3808	103.953	76.338	99.077				
3810	104.001	77.343	98.827				
3811	105.190	75.502	99.009				
3812	105.411	76.566	98.802				
3813	105.740	77.262	98.992				
3814	106.441	75.444	98.990				
3815	106.026	76.799	99.008				
3816	106.680	76.723	98.969				

ENTERRAMIENTOS:

Nivel Inicial → 99,7



Nivel del Par



UNIDADES: 17579, 17580, 17689, 17694, 17695

NOTAS:

**EQUIPO DE DOCUMENTACIÓN ARQUITECTÓNICA
(U.P.V. - E.H.U.)**

TRABAJO: Documentación de las excavaciones en la portada de la Catedral de Santa María . Vitoria - Gasteiz


PAR: N6b-33-3

ALTURA: 3.5 m

BASE: 0.5 m

OBJETIVO: R50

FECHA: 18/09/2000



PUNTOS DE APOYO

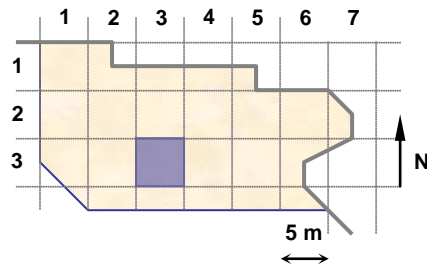
PUNTO	X	Y	Z	PUNTO	X	Y	Z
3814	106.441	75.444	98.990				
3816	106.680	76.723	98.969				
3821	107.247	76.275	98.970				
3822	107.921	75.402	99.023				
3823	108.109	76.098	99.050				
3824	108.001	77.040	99.020				
3825	109.137	75.160	99.077				
3826	108.793	75.825	98.613				
3827	109.170	76.866	99.004				

ENTERRAMIENTOS: 118

Nivel Inicial → 99,7



Nivel del Par



UNIDADES:

NOTAS:

**EQUIPO DE DOCUMENTACIÓN ARQUITECTÓNICA
(U.P.V. - E.H.U.)**

TRABAJO: Documentación de las excavaciones en la portada de la Catedral de Santa María . Vitoria - Gasteiz


PAR: N6b-34-1

ALTURA: 4.5 m

BASE: 0.5 m

OBJETIVO: R50

FECHA: 18/09/2000

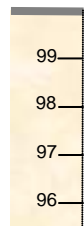


PUNTOS DE APOYO

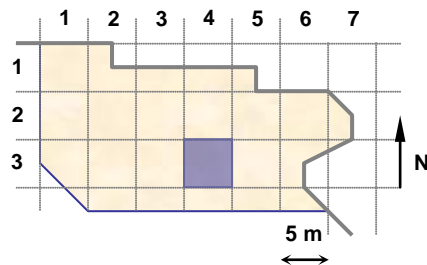
PUNTO	X	Y	Z	PUNTO	X	Y	Z
3831	109.390	77.308	98.605				
3832	108.260	77.358	98.632				
3833	107.383	77.464	98.631				
3834	109.093	78.708	98.297				
3835	108.388	78.537	98.255				
3836	107.333	78.719	98.434				
3837	109.668	80.084	98.354				
3838	108.310	79.649	98.437				
3839	107.137	80.142	98.373				
3840	108.334	77.646	98.446				

ENTERRAMIENTOS:

Nivel Inicial → 99,7



Nivel del Par ←



UNIDADES: 17640

NOTAS: Lo que aparece en la foto como 17597 es en realidad 17640

**EQUIPO DE DOCUMENTACIÓN ARQUITECTÓNICA
(U.P.V. - E.H.U.)**

TRABAJO: Documentación de las excavaciones en la portada de la Catedral de Santa María . Vitoria - Gasteiz


PAR: N6b-35-1

ALTURA: 1.8 m

BASE: 0.3 m

OBJETIVO: R50

FECHA: 18/09/2000

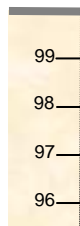


PUNTOS DE APOYO

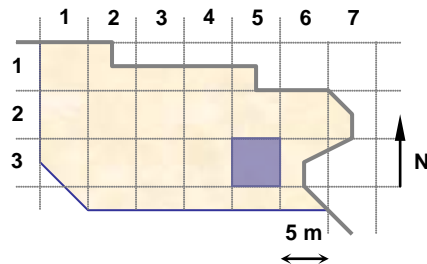
PUNTO	X	Y	Z	PUNTO	X	Y	Z
3841	115.957	74.383	98.634				
3842	115.429	75.706	98.762				
3843	116.466	75.020	98.780				
3844	116.147	75.225	98.752				
3845	116.449	75.538	98.813				
3846	117.031	74.886	98.934				
3847	116.839	75.945	98.848				

ENTERRAMIENTOS: 122

Nivel Inicial → 99,7



Nivel del Par



UNIDADES:

NOTAS:

**EQUIPO DE DOCUMENTACIÓN ARQUITECTÓNICA
(U.P.V. – E.H.U.)**

TRABAJO: Documentación de las excavaciones en la portada de la Catedral de Santa María . Vitoria - Gasteiz

PAR: N6b-34-2

ALTURA: 3.5 m

BASE: 0.5 m

OBJETIVO: R50

FECHA: 18/09/2000




PUNTOS DE APOYO

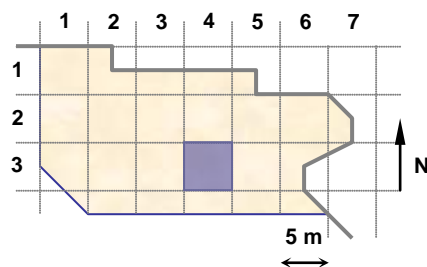
PUNTO	X	Y	Z	PUNTO	X	Y	Z
3851	110.520	77.664	98.787				
3852	110.607	78.778	98.946				
3853	110.686	79.476	98.826				
3854	111.186	77.568	98.776				
3855	111.405	78.563	98.953				
3856	111.395	79.492	98.895				
3857	112.061	77.460	98.750				
3858	112.104	78.559	98.958				
3859	112.362	79.341	98.890				

ENTERRAMIENTOS: 41, 119, 123

Nivel Inicial → 99,7



Nivel del Par



UNIDADES:

NOTAS:

**EQUIPO DE DOCUMENTACIÓN ARQUITECTÓNICA
(U.P.V. - E.H.U.)**

TRABAJO: Documentación de las excavaciones en la portada de la Catedral de Santa María . Vitoria - Gasteiz


PAR: N6b-34-3

ALTURA: 3.5 m

BASE: 0.5 m

OBJETIVO: R50

FECHA: 19/09/2000

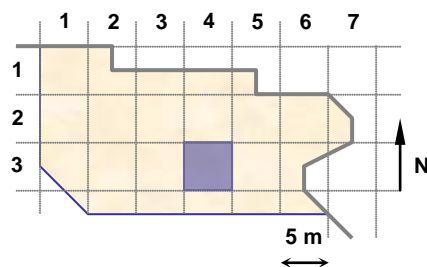
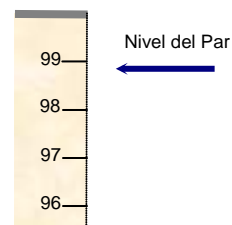


PUNTOS DE APOYO

PUNTO	X	Y	Z	PUNTO	X	Y	Z
3871	108.354	74.942	99.221				
3872	108.299	76.044	99.017				
3873	108.278	77.086	99.037				
3874	109.544	74.906	99.045				
3875	109.544	75.807	99.024				
3876	109.567	76.914	98.973				
3877	110.606	74.813	98.948				
3878	110.500	75.769	98.837				
3879	110.569	76.784	98.869				

ENTERRAMIENTOS:

Nivel Inicial → 99,7



UNIDADES: 17594, 17694, 17696, 17697, 17698

NOTAS:

**EQUIPO DE DOCUMENTACIÓN ARQUITECTÓNICA
(U.P.V. – E.H.U.)**

TRABAJO: Documentación de las excavaciones en la portada de la Catedral de Santa María . Vitoria – Gasteiz


PAR: N6b-34-4

ALTURA: 3.5 m

BASE: 0.5 m

OBJETIVO: R50

FECHA: 19/09/2000




PUNTOS DE APOYO

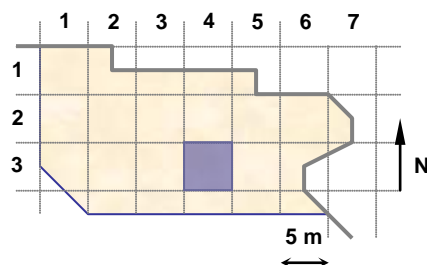
PUNTO	X	Y	Z	PUNTO	X	Y	Z
3877	110.606	74.813	98.948				
3878	110.500	75.769	98.837				
3879	110.569	76.784	98.869				
3881	110.604	74.813	98.946				
3882	110.499	75.769	98.837				
3881	111.102	75.199	98.637				
3882	111.738	75.596	98.857				
3883	111.591	76.570	98.914				
3884	112.744	74.694	98.966				
3885	112.851	75.490	98.935				
3886	112.959	76.461	98.771				

ENTERRAMIENTOS:

Nivel Inicial → 99,7



Nivel del Par



UNIDADES: 17594, 17696, 17697, 17698

NOTAS:

**EQUIPO DE DOCUMENTACIÓN ARQUITECTÓNICA
(U.P.V. - E.H.U.)**

TRABAJO: Documentación de las excavaciones en la portada de la Catedral de Santa María . Vitoria - Gasteiz


PAR: N6b-33-4

ALTURA: 3.5 m

BASE: 0.5 m

OBJETIVO: R50

FECHA: 19/09/2000

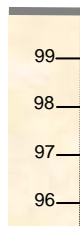


PUNTOS DE APOYO

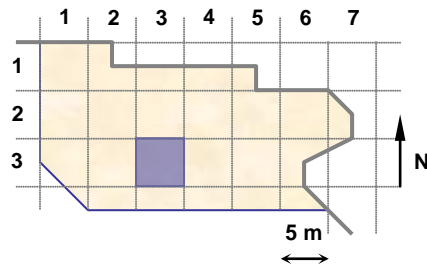
PUNTO	X	Y	Z	PUNTO	X	Y	Z
3891	104.717	78.163	98.849				
3892	104.766	78.941	98.893				
3893	104.630	79.728	98.944				
3894	106.195	78.198	98.918				
3895	105.759	78.884	98.920				
3896	105.666	79.604	99.001				
3897	107.167	77.836	98.955				
3898	107.041	78.662	99.038				
3899	107.205	79.550	99.031				

ENTERRAMIENTOS:

Nivel Inicial → 99,7



Nivel del Par



UNIDADES: 17648, 17699, 17700, 17701

NOTAS:

**EQUIPO DE DOCUMENTACIÓN ARQUITECTÓNICA
(U.P.V. – E.H.U.)**

TRABAJO: Documentación de las excavaciones en la portada de la Catedral de Santa María . Vitoria – Gasteiz


PAR: N6c-34-1

ALTURA: 1.8 m

BASE: 0.3 m

OBJETIVO: R50

FECHA: 19/09/2000

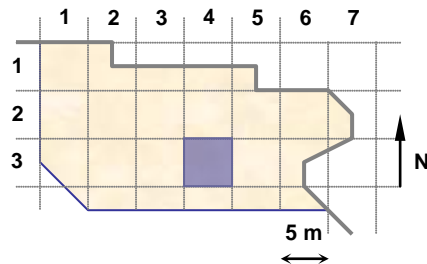
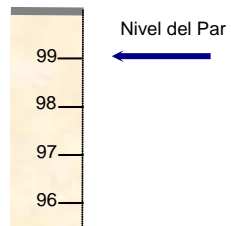


PUNTOS DE APOYO

PUNTO	X	Y	Z	PUNTO	X	Y	Z
3901	108.873	77.004	99.014				
3902	107.966	77.051	99.020				
3903	108.713	76.583	99.003				
3904	108.108	76.607	98.962				
3905	108.717	76.010	98.563				
3906	108.306	76.044	99.021				
3907	107.890	76.057	99.035				

ENTERRAMIENTOS:

Nivel Inicial → 99,7



UNIDADES: 17673

NOTAS:

**EQUIPO DE DOCUMENTACIÓN ARQUITECTÓNICA
(U.P.V. – E.H.U.)**

TRABAJO: Documentación de las excavaciones en la portada de la Catedral de Santa María . Vitoria – Gasteiz

PAR: N6c-34-2

ALTURA: 3.5 m

BASE: 0.5 m

OBJETIVO: R50

FECHA: 19/09/2000

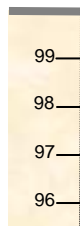


PUNTOS DE APOYO

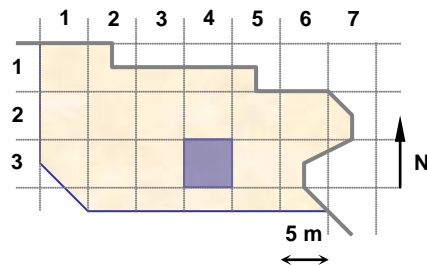
PUNTO	X	Y	Z	PUNTO	X	Y	Z
3911	110.361	79.630	98.625				
3912	110.676	79.095	98.805				
3913	111.494	79.065	98.810				
3914	112.082	79.517	98.927				
3915	111.198	78.499	98.922				
3916	110.163	77.783	98.790				
3917	111.110	77.865	98.737				
3918	111.900	77.979	98.830				

ENTERRAMIENTOS:

Nivel Inicial → 99,7



Nivel del Par



UNIDADES: 17294, 17694

NOTAS:

**EQUIPO DE DOCUMENTACIÓN ARQUITECTÓNICA
(U.P.V. - E.H.U.)**

TRABAJO: Documentación de las excavaciones en la portada de la Catedral de Santa María . Vitoria - Gasteiz


PAR: N7-33-1

ALTURA: 3.5 m

BASE: 0.5 m

OBJETIVO: R50

FECHA: 20/09/2000

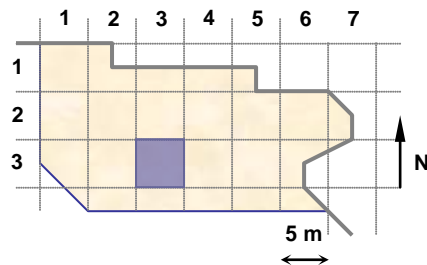
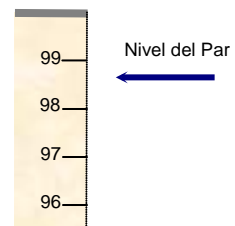


PUNTOS DE APOYO

PUNTO	X	Y	Z	PUNTO	X	Y	Z
3931	105.489	75.357	98.928				
3932	105.224	76.283	98.89				
3933	105.433	77.275	98.865				
3934	104.304	75.374	98.897				
3935	104.37	76.256	98.849				
3936	104.356	77.099	98.883				
3937	103.079	75.454	98.949				
3938	103.683	76.921	99.03				
3939	103.133	77.51	98.976				

ENTERRAMIENTOS:

Nivel Inicial → 99,7



UNIDADES: 17627

NOTAS:

**EQUIPO DE DOCUMENTACIÓN ARQUITECTÓNICA
(U.P.V. - E.H.U.)**

TRABAJO: Documentación de las excavaciones en la portada de la Catedral de Santa María . Vitoria - Gasteiz


PAR: N7-34-1

ALTURA: 3.5 m

BASE: 0.5 m

OBJETIVO: R50

FECHA: 20/09/2000

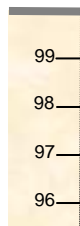


PUNTOS DE APOYO

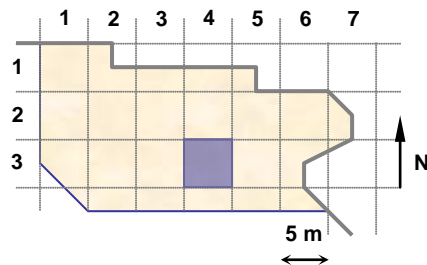
PUNTO	X	Y	Z	PUNTO	X	Y	Z
3941	110.425	77.711	98.755				
3942	110.58	78.6	98.934				
3943	110.628	79.388	98.792				
3944	111.179	77.633	98.802				
3945	111.608	78.551	98.901				
3946	111.689	79.406	98.858				
3947	112.44	77.605	98.792				
3948	112.379	78.43	98.843				
3949	112.575	79.282	98.886				

ENTERRAMIENTOS:

Nivel Inicial → 99,7



Nivel del Par ←



UNIDADES: 17702,17703

NOTAS:

**EQUIPO DE DOCUMENTACIÓN ARQUITECTÓNICA
(U.P.V. - E.H.U.)**

TRABAJO: Documentación de las excavaciones en la portada de la Catedral de Santa María . Vitoria - Gasteiz


PAR: N7-27-1

ALTURA: 3.0 m

BASE: 0.40 m

OBJETIVO: R50

FECHA: 20/09/2000



PUNTOS DE APOYO

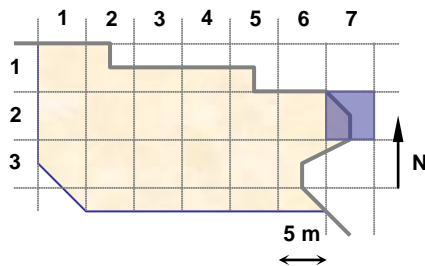
PUNTO	X	Y	Z	PUNTO	X	Y	Z
3951	123.737	81.413	98.946				
3952	122.915	81.603	98.934				
3953	122.105	81.529	98.66				
3954	123.505	81.989	98.875				
3955	122.602	82.159	98.688				
3956	123.811	82.5	99.222				
3957	122.102	82.648	98.648				

ENTERRAMIENTOS:

Nivel Inicial → 99,7



Nivel del Par



UNIDADES: 17650,17705

NOTAS:

**EQUIPO DE DOCUMENTACIÓN ARQUITECTÓNICA
(U.P.V. - E.H.U.)**

TRABAJO: Documentación de las excavaciones en la portada de la Catedral de Santa María . Vitoria - Gasteiz


PAR: Cantón-1A

ALTURA: 8.0 m

BASE: 1.5 m

OBJETIVO: R50

FECHA: 20/09/2000

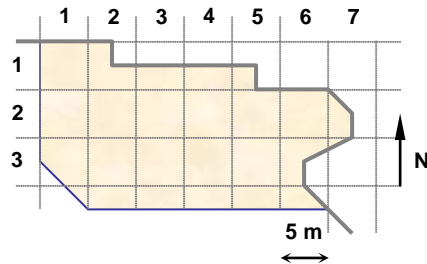
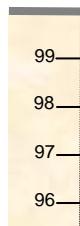


PUNTOS DE APOYO

PUNTO	X	Y	Z	PUNTO	X	Y	Z
1	123.357	116.49	95.593	13	116.125	116.54	102.794
2	118.399	116.459	95.663	14	119.791	116.708	102.454
3	115.335	116.498	95.005	15	118.375	116.553	100.344
4	123.58	116.477	97.405				
5	121.209	116.512	97.43				
6	118.749	116.527	97.309				
7	115.592	116.542	97.616				
8	123.534	116.503	99.681				
9	121.276	116.539	99.578				
10	118.729	116.545	99.343				
11	115.591	116.55	99.504				
12	123.866	116.499	103.086				

ENTERRAMIENTOS:

Nivel Inicial → 99,7



UNIDADES:

NOTAS:

**EQUIPO DE DOCUMENTACIÓN ARQUITECTÓNICA
(U.P.V. - E.H.U.)**

TRABAJO: Documentación de las excavaciones en la portada de la Catedral de Santa María . Vitoria - Gasteiz


PAR: Cantón-1B

ALTURA: 7.0 m

BASE: 1.50 m

OBJETIVO: R50

FECHA: 20/09/2000

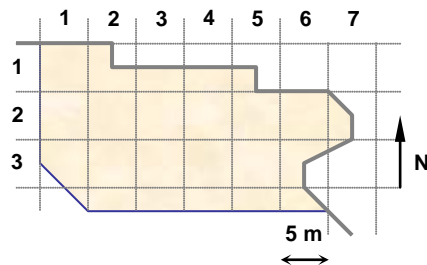
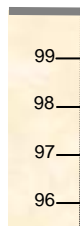


PUNTOS DE APOYO

PUNTO	X	Y	Z	PUNTO	X	Y	Z
1	123.357	116.49	95.593	13	116.125	116.54	102.794
2	118.399	116.459	95.663	14	119.791	116.708	102.454
3	115.335	116.498	95.005	15	118.375	116.553	100.344
4	123.58	116.477	97.405				
5	121.209	116.512	97.43				
6	118.749	116.527	97.309				
7	115.592	116.542	97.616				
8	123.534	116.503	99.681				
9	121.276	116.539	99.578				
10	118.729	116.545	99.343				
11	115.591	116.55	99.504				
12	123.866	116.499	103.086				

ENTERRAMIENTOS:

Nivel Inicial → 99,7



UNIDADES:

NOTAS:

**EQUIPO DE DOCUMENTACIÓN ARQUITECTÓNICA
(U.P.V. – E.H.U.)**

TRABAJO: Documentación de las excavaciones en la portada de la Catedral de Santa María . Vitoria - Gasteiz


PAR: N7-32-1

ALTURA: 3.5 m

BASE: 0.5 m

OBJETIVO: R50

FECHA: 21/09/2000




PUNTOS DE APOYO

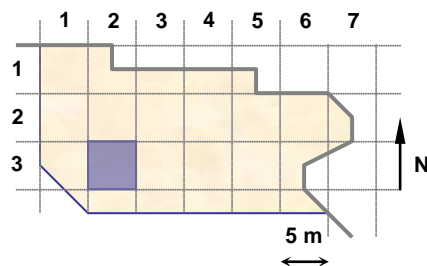
PUNTO	X	Y	Z	PUNTO	X	Y	Z
3961	101.189	75.363	99.195				
3962	101.827	75.964	98.763				
3963	102.632	75.486	99.002				
3964	101.433	76.8	99.048				
3965	102.101	76.691	98.965				
3966	102.673	76.956	99.019				
3967	101.324	77.802	99.125				
3968	102.836	77.622	99.031				

ENTERRAMIENTOS:

Nivel Inicial → 99,7



Nivel del Par



UNIDADES: 17627

NOTAS:

**EQUIPO DE DOCUMENTACIÓN ARQUITECTÓNICA
(U.P.V. - E.H.U.)**

TRABAJO: Documentación de las excavaciones en la portada de la Catedral de Santa María . Vitoria - Gasteiz


PAR: N7-33-2

ALTURA: 3.5 m

BASE: 0.5 m

OBJETIVO: R50

FECHA: 21/09/2000

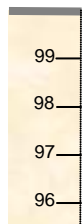


PUNTOS DE APOYO

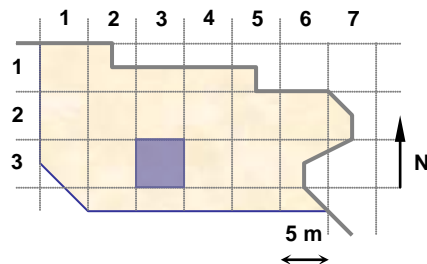
PUNTO	X	Y	Z	PUNTO	X	Y	Z
3971	105.284	75.402	98.934				
3972	106.158	76.667	99.067				
3973	105.656	77.315	98.782				
3975	106.871	76.213	98.85				
3976	106.95	76.987	98.913				
3974	106.761	75.445	98.834				
3977	107.773	75.523	98.868				
3978	107.809	76.175	98.876				
3979	107.908	77.016	99.005				

ENTERRAMIENTOS:

Nivel Inicial → 99,7



Nivel del Par



UNIDADES: 17695,17627,17708,17710

NOTAS:

**EQUIPO DE DOCUMENTACIÓN ARQUITECTÓNICA
(U.P.V. – E.H.U.)**

TRABAJO: Documentación de las excavaciones en la portada de la Catedral de Santa María . Vitoria – Gasteiz

PAR: N7-34-2

ALTURA: 3.5 m

BASE: 0.5 m

OBJETIVO: R50

FECHA: 21/09/2000

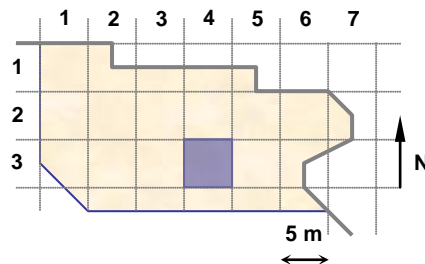
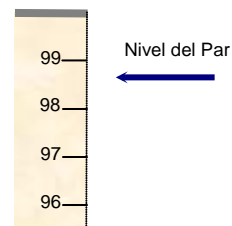


PUNTOS DE APOYO

PUNTO	X	Y	Z	PUNTO	X	Y	Z
3977	107.773	75.523	98.868				
3978	107.809	76.175	98.876				
3979	107.908	77.016	99.005				
3981	109.162	75.193	99				
3982	110.612	75.01	98.931				
3983	109.044	75.881	98.588				
3984	110.573	75.799	98.837				
3985	109.225	76.725	98.963				
3986	110.512	76.713	98.855				

ENTERRAMIENTOS:

Nivel Inicial → 99,7



UNIDADES: 17698,17697,17709,17627

NOTAS:

**EQUIPO DE DOCUMENTACIÓN ARQUITECTÓNICA
(U.P.V. - E.H.U.)**

TRABAJO: Documentación de las excavaciones en la portada de la Catedral de Santa María . Vitoria - Gasteiz

PAR: N7b-34-1

ALTURA: 3.5 m

BASE: 0.5 m

OBJETIVO: R50

FECHA: 21/09/2000



PUNTOS DE APOYO

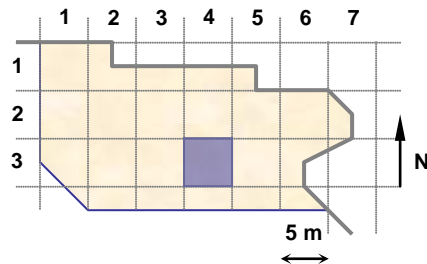
PUNTO	X	Y	Z	PUNTO	X	Y	Z
3991	110.622	77.662	98.748				
3992	110.67	78.56	98.914				
3993	110.959	79.543	98.722				
3994	111.576	77.634	98.728				
3995	111.701	78.407	98.835				
3996	111.956	79.512	98.865				
3997	112.561	77.326	98.906				
3998	112.676	78.564	98.742				
3999	112.677	79.318	98.871				

ENTERRAMIENTOS: 125

Nivel Inicial → 99,7



Nivel del Par ←



UNIDADES: 17704,17716,17713,17715,17672,17682

NOTAS:

**EQUIPO DE DOCUMENTACIÓN ARQUITECTÓNICA
(U.P.V. – E.H.U.)**

TRABAJO: Documentación de las excavaciones en la portada de la Catedral de Santa María . Vitoria – Gasteiz


PAR: N7-26-1

ALTURA: 3.5 m

BASE: 0.5 m

OBJETIVO: R50

FECHA: 22/09/2000



PUNTOS DE APOYO

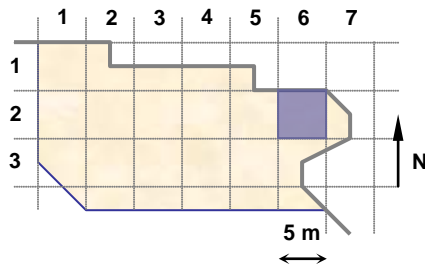
PUNTO	X	Y	Z	PUNTO	X	Y	Z
4001	116.945	83.487	98.837				
4002	118.029	83.476	98.802				
4003	119.163	83.496	98.986				
4004	117.89	82.724	98.636				
4005	118.261	82.431	98.942				
4006	118.503	82.823	98.639				
4007	117.995	82.011	98.715				
4008	118.756	82.088	98.704				
4009	117.516	81.463	99.066				
4010	119.024	81.491	99.05				

ENTERRAMIENTOS:

Nivel Inicial → 99,7



Nivel del Par



UNIDADES: 17666,17669,17662

NOTAS:

**EQUIPO DE DOCUMENTACIÓN ARQUITECTÓNICA
(U.P.V. – E.H.U.)**

TRABAJO: Documentación de las excavaciones en la portada de la Catedral de Santa María . Vitoria – Gasteiz


PAR: N7-26-2

ALTURA: 3.5 m

BASE: 0.5 m

OBJETIVO: R50

FECHA: 22/09/2000

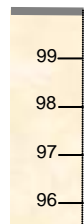


PUNTOS DE APOYO

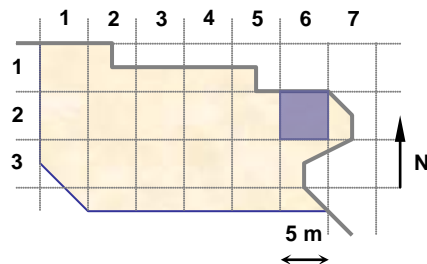
PUNTO	X	Y	Z	PUNTO	X	Y	Z
4005	118.261	82.431	98.942				
4007	117.995	82.011	98.715				
4008	118.756	82.088	98.704				
4009	117.516	81.463	99.066				
4010	119.024	81.491	99.05				
4011	118.223	81.089	98.83				
4012	118.734	81.107	98.823				
4013	118.439	80.671	99.067				
4014	117.79	80.227	98.935				
4015	118.919	80.135	98.833				

ENTERRAMIENTOS:

Nivel Inicial → 99,7



Nivel del Par



UNIDADES: 17663,17687

NOTAS:

**EQUIPO DE DOCUMENTACIÓN ARQUITECTÓNICA
(U.P.V. – E.H.U.)**

TRABAJO: Documentación de las excavaciones en la portada de la Catedral de Santa María . Vitoria – Gasteiz


PAR: N7-25-1

ALTURA: 3.5 m

BASE: 0.5 m

OBJETIVO: R50

FECHA: 22/09/2000

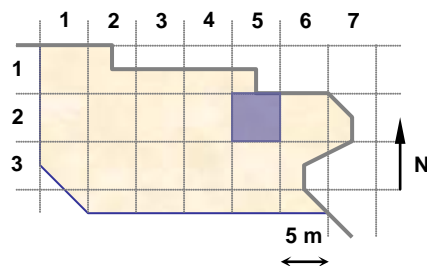



PUNTOS DE APOYO

PUNTO	X	Y	Z	PUNTO	X	Y	Z
4021	114.782	83.185	98.934	4033	116.369	80.494	98.654
4022	115.212	82.775	98.649	4034	116.913	80.368	99
4023	115.838	82.261	98.938				
4024	116.015	82.806	98.657				
4025	116.72	83.054	99.029				
4026	115.553	81.748	98.717				
4027	116.539	81.835	98.696				
4028	115.479	81.222	98.749				
4029	116.441	81.145	98.723				
4030	114.825	80.423	98.899				
4031	115.419	80.411	98.755				
4032	115.85	80.871	98.891				

ENTERRAMIENTOS:

Nivel Inicial → 99,7



UNIDADES: 17652,17654,17656,17658

NOTAS:

**EQUIPO DE DOCUMENTACIÓN ARQUITECTÓNICA
(U.P.V. – E.H.U.)**

TRABAJO: Documentación de las excavaciones en la portada de la Catedral de Santa María . Vitoria – Gasteiz

PAR: N7-33-3

ALTURA: 3.5 m

BASE: 0.5 m

OBJETIVO: R50

FECHA: 22/09/2000



PUNTOS DE APOYO

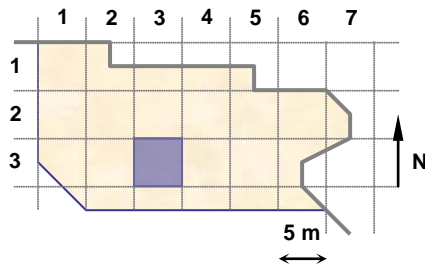
PUNTO	X	Y	Z	PUNTO	X	Y	Z
4041	105.041	79.516	99.017				
4042	105.162	78.66	98.872				
4043	104.934	78.212	98.876				
4044	105.99	78.632	98.839				
4045	105.968	77.961	98.81				
4046	107.228	79.556	99.028				
4047	106.894	78.845	99.051				
4048	106.876	78.116	98.731				
4049	107.222	77.782	98.808				

ENTERRAMIENTOS:

Nivel Inicial → 99,7



Nivel del Par



UNIDADES: 17648,17699,17721,17723,17720,17725

NOTAS:

**EQUIPO DE DOCUMENTACIÓN ARQUITECTÓNICA
(U.P.V. – E.H.U.)**

TRABAJO: Documentación de las excavaciones en la portada de la Catedral de Santa María . Vitoria – Gasteiz

PAR: N7-33-4

ALTURA: 2.0 m

BASE: 0.25 m

OBJETIVO: R50

FECHA: 22/09/2000



PUNTOS DE APOYO

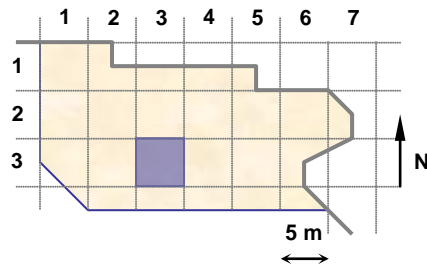
PUNTO	X	Y	Z	PUNTO	X	Y	Z
4051	103.022	77.884	98.643				
4052	104.391	77.712	98.643				
4053	103.413	78.369	99.035				
4054	103.725	78.27	99.055				
4055	102.995	78.897	98.814				
4056	103.73	78.695	98.885				
4057	104.538	78.851	98.837				

ENTERRAMIENTOS:

Nivel Inicial → 99,7



Nivel del Par



UNIDADES: 17496

NOTAS:

**EQUIPO DE DOCUMENTACIÓN ARQUITECTÓNICA
(U.P.V. – E.H.U.)**

TRABAJO: Documentación de las excavaciones en la portada de la Catedral de Santa María . Vitoria – Gasteiz


PAR: N7-35-1

ALTURA: 1.70 m

BASE: 0.20 m

OBJETIVO: R50

FECHA: 22/09/2000

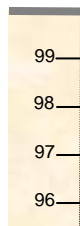


PUNTOS DE APOYO

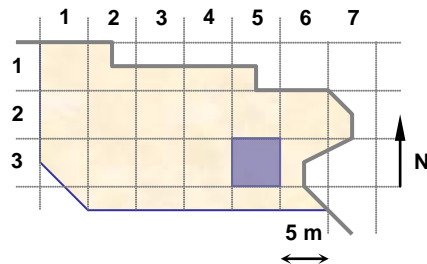
PUNTO	X	Y	Z	PUNTO	X	Y	Z
4061	116.065	74.711	98.637				
4062	116.191	75.257	98.72				
4063	115.804	75.618	98.697				
4064	117.009	74.866	98.934				
4065	116.518	75.355	98.71				
4066	116.738	75.868	98.838				

ENTERRAMIENTOS:

Nivel Inicial → 99,7



Nivel del Par



UNIDADES: 17690

NOTAS:

**EQUIPO DE DOCUMENTACIÓN ARQUITECTÓNICA
(U.P.V. – E.H.U.)**

TRABAJO: Documentación de las excavaciones en la portada de la Catedral de Santa María . Vitoria – Gasteiz


PAR: N7c-34-1

ALTURA: 1.80 m

BASE: 0.25 m

OBJETIVO: R50

FECHA: 22/09/2000

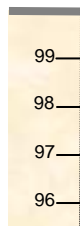


PUNTOS DE APOYO

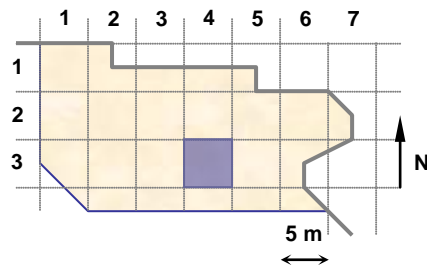
PUNTO	X	Y	Z	PUNTO	X	Y	Z
4071	110.967	79.031	98.791				
4072	111.422	79.262	98.839				
4073	111.742	79.332	98.741				
4074	110.901	79.552	98.721				
4075	111.17	79.603	98.705				
4076	112.007	79.547	98.876				

ENTERRAMIENTOS:

Nivel Inicial → 99,7



Nivel del Par



UNIDADES: 17711

NOTAS:

**EQUIPO DE DOCUMENTACIÓN ARQUITECTÓNICA
(U.P.V. – E.H.U.)**

TRABAJO: Documentación de las excavaciones en la portada de la Catedral de Santa María . Vitoria – Gasteiz


PAR: N7b-34-3

ALTURA: 3.5 m

BASE: 0.5 m

OBJETIVO: R50

FECHA: 22/09/2000

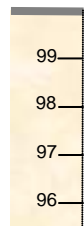


PUNTOS DE APOYO

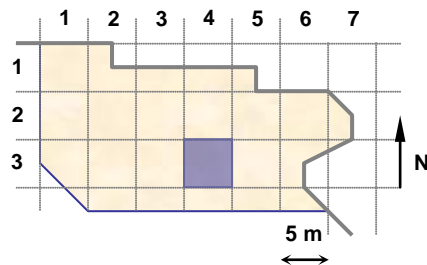
PUNTO	X	Y	Z	PUNTO	X	Y	Z
4081	112.656	74.645	98.951				
4082	112.62	75.587	98.916				
4083	112.488	76.464	98.988				
4084	111.473	74.813	98.784				
4085	111.559	75.657	98.772				
4086	111.663	76.567	98.835				
4087	110.493	74.745	98.827				
4088	110.465	75.71	98.695				
4089	110.515	76.826	98.767				

ENTERRAMIENTOS:

Nivel Inicial → 99,7



Nivel del Par



UNIDADES: 17537

NOTAS:

**EQUIPO DE DOCUMENTACIÓN ARQUITECTÓNICA
(U.P.V. – E.H.U.)**

TRABAJO: Documentación de las excavaciones en la portada de la Catedral de Santa María . Vitoria – Gasteiz


PAR: N7b-34-2

ALTURA: 3.5 m

BASE: 0.5 m

OBJETIVO: R50

FECHA: 22/09/2000




PUNTOS DE APOYO

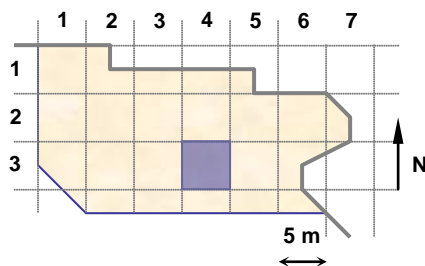
PUNTO	X	Y	Z	PUNTO	X	Y	Z
4087	110.493	74.745	98.827				
4088	110.465	75.71	98.695				
4089	110.515	76.826	98.767				
4091	109.342	75.087	98.836				
4092	109.575	76.011	98.862				
4093	109.543	76.913	98.895				
4094	108.144	75.328	98.856				
4095	108.152	76.042	98.878				
4096	108.168	77.047	99.004				

ENTERRAMIENTOS:

Nivel Inicial → 99,7



Nivel del Par



UNIDADES: 17537

NOTAS:

**EQUIPO DE DOCUMENTACIÓN ARQUITECTÓNICA
(U.P.V. – E.H.U.)**

TRABAJO: Documentación de las excavaciones en la portada de la Catedral de Santa María . Vitoria – Gasteiz

PAR: N7-31-1

ALTURA: 2.5 m

BASE: 0.30 m

OBJETIVO: R50

FECHA: 22/09/2000

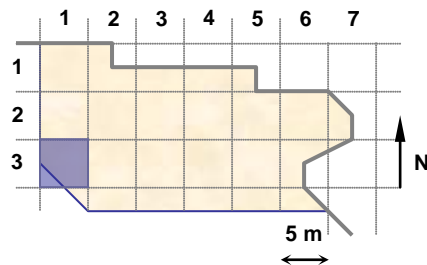
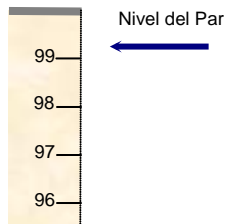


PUNTOS DE APOYO

PUNTO	X	Y	Z	PUNTO	X	Y	Z
4101	94.859	77.23	99.324				
4102	94.954	77.914	99.166				
4103	95.002	78.542	99.25				
4104	95.437	77.213	99.023				
4105	95.389	78.007	99.005				
4106	95.879	77.629	99.29				
4107	96.075	78.28	99.274				
4108	96.39	77.19	99.234				
4109	96.446	78.07	99.052				

ENTERRAMIENTOS:

Nivel Inicial → 99,7



UNIDADES: 17347

NOTAS:

**EQUIPO DE DOCUMENTACIÓN ARQUITECTÓNICA
(U.P.V. - E.H.U.)**

TRABAJO: Documentación de las excavaciones en la portada de la Catedral de Santa María . Vitoria - Gasteiz


PAR: N7b-27-1

ALTURA: 3.0 m

BASE: 0.5 m

OBJETIVO: R50

FECHA: 25/09/2000

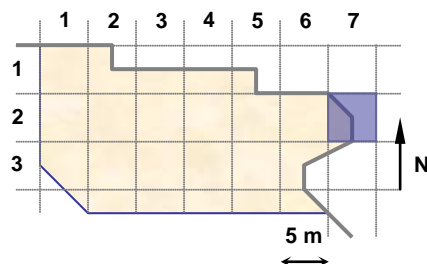
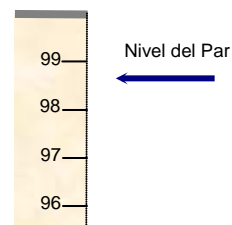


PUNTOS DE APOYO

PUNTO	X	Y	Z	PUNTO	X	Y	Z
4111	123.599	82.454	99.227				
4112	123.538	81.353	98.773				
4113	122.96	82.036	98.664				
4114	123.075	81.685	98.957				
4115	121.95	82.575	98.659				
4116	122.275	81.771	98.676				
4117	121.886	81.38	98.651				

ENTERRAMIENTOS: 124

Nivel Inicial → 99,7



UNIDADES:

NOTAS:

**EQUIPO DE DOCUMENTACIÓN ARQUITECTÓNICA
(U.P.V. - E.H.U.)**

TRABAJO: Documentación de las excavaciones en la portada de la Catedral de Santa María . Vitoria - Gasteiz


PAR: N7b-26-2

ALTURA: 3.0 m

BASE: 0.5 m

OBJETIVO: R50

FECHA: 25/09/2000

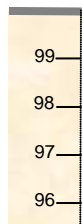


PUNTOS DE APOYO

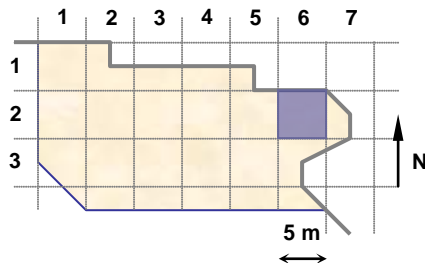
PUNTO	X	Y	Z	PUNTO	X	Y	Z
4121	119.311	80.531	99.035				
4122	119.285	79.59	98.766				
4123	118.77	80.249	98.805				
4124	118.538	79.982	99.028				
4125	117.835	80.489	99.064				
4126	117.807	80.194	98.932				
4127	117.827	79.561	98.93				

ENTERRAMIENTOS: 129

Nivel Inicial → 99,7



Nivel del Par ←



UNIDADES:

NOTAS:

**EQUIPO DE DOCUMENTACIÓN ARQUITECTÓNICA
(U.P.V. - E.H.U.)**

TRABAJO: Documentación de las excavaciones en la portada de la Catedral de Santa María . Vitoria - Gasteiz

PAR: N7b-26-1

ALTURA: 3.5 m

BASE: 0.5 m

OBJETIVO: R50

FECHA: 25/09/2000

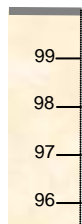


PUNTOS DE APOYO

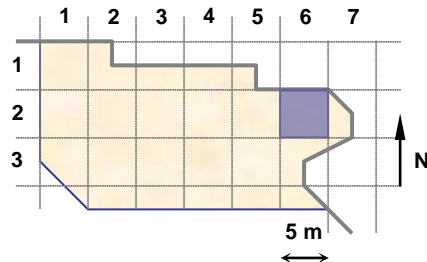
PUNTO	X	Y	Z	PUNTO	X	Y	Z
4131	116.893	83.643	98.751				
4132	118.024	83.608	98.732				
4133	119.234	83.751	99.005				
4134	117.492	83.069	99.019				
4135	118.458	83.117	99.011				
4136	117.044	82.34	98.984				
4137	119.349	82.224	98.944				

ENTERRAMIENTOS: 130

Nivel Inicial → 99,7



Nivel del Par



UNIDADES: 17589

NOTAS:

**EQUIPO DE DOCUMENTACIÓN ARQUITECTÓNICA
(U.P.V. - E.H.U.)**

TRABAJO: Documentación de las excavaciones en la portada de la Catedral de Santa María . Vitoria - Gasteiz


PAR: N7b-33-2

ALTURA: 3.0 m

BASE: 0.5 m

OBJETIVO: R50

FECHA: 25/09/2000



PUNTOS DE APOYO

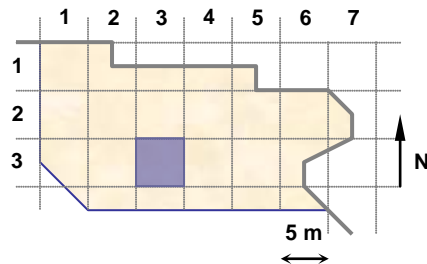
PUNTO	X	Y	Z	PUNTO	X	Y	Z
4141	102.977	77.873	98.634				
4142	103.773	77.736	98.63				
4143	104.59	77.648	98.643				
4144	103.579	78.358	98.913				
4145	104.231	78.357	98.919				
4146	103.214	78.82	98.819				
4147	104.805	78.893	98.869				

ENTERRAMIENTOS:

Nivel Inicial → 99,7



Nivel del Par



UNIDADES: 17626,17633

NOTAS:

**EQUIPO DE DOCUMENTACIÓN ARQUITECTÓNICA
(U.P.V. - E.H.U.)**

TRABAJO: Documentación de las excavaciones en la portada de la Catedral de Santa María . Vitoria - Gasteiz


PAR: N7c-26-1

ALTURA: 3.5 m

BASE: 0.5 m

OBJETIVO: R50

FECHA: 25/09/2000



PUNTOS DE APOYO

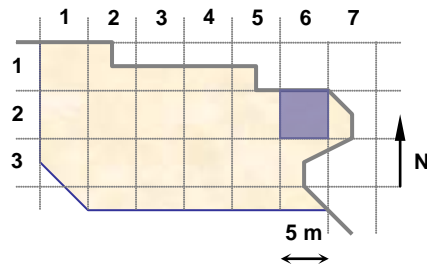
PUNTO	X	Y	Z	PUNTO	X	Y	Z
4151	119.277	83.595	98.965				
4152	118.423	83.442	98.798				
4153	117.248	83.621	98.732				
4154	118.568	83.089	99.014				
4155	118.11	82.766	98.658				
4156	119.073	82.384	98.92				
4157	117.186	82.299	98.994				
4158	117.677	83.402	98.761				

ENTERRAMIENTOS:

Nivel Inicial → 99,7



Nivel del Par



UNIDADES: 17727

NOTAS:

**EQUIPO DE DOCUMENTACIÓN ARQUITECTÓNICA
(U.P.V. – E.H.U.)**

TRABAJO: Documentación de las excavaciones en la portada de la Catedral de Santa María . Vitoria - Gasteiz


PAR: N7c-26-2

ALTURA: 3.0 m

BASE: 0.25 m

OBJETIVO: R50

FECHA: 25/09/2000



PUNTOS DE APOYO

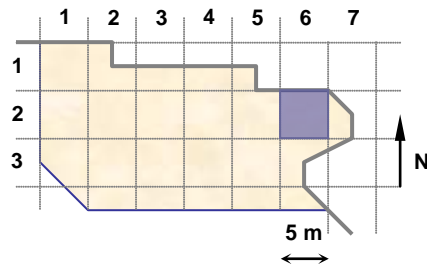
PUNTO	X	Y	Z	PUNTO	X	Y	Z
4161	117.567	80.661	98.913				
4162	119.358	80.665	99.029				
4163	118.15	80.248	98.849				
4164	118.561	80.229	98.815				
4165	119.187	80.267	98.811				
4166	117.536	79.676	98.871				
4167	119.304	79.745	98.78				

ENTERRAMIENTOS:

Nivel Inicial → 99,7



Nivel del Par



UNIDADES: 17634

NOTAS:

**EQUIPO DE DOCUMENTACIÓN ARQUITECTÓNICA
(U.P.V. - E.H.U.)**

TRABAJO: Documentación de las excavaciones en la portada de la Catedral de Santa María . Vitoria - Gasteiz

PAR: N7-36-1

ALTURA: 1.60 m

BASE: 0.20 m

OBJETIVO: R50

FECHA: 25/09/2000

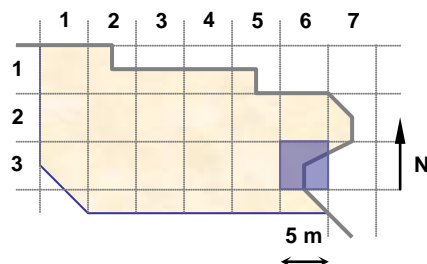
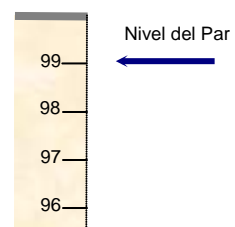


PUNTOS DE APOYO

PUNTO	X	Y	Z	PUNTO	X	Y	Z
4171	118.568	74.959	98.884				
4172	118.775	75.896	98.864				
4173	119.121	75.113	98.735				
4174	119.123	75.655	98.775				
4175	119.742	74.891	98.846				
4176	119.754	75.93	98.786				
4177	119.466	75.309	98.854				

ENTERRAMIENTOS:

Nivel Inicial → 99,7



UNIDADES: 17693

NOTAS:

**EQUIPO DE DOCUMENTACIÓN ARQUITECTÓNICA
(U.P.V. – E.H.U.)**

TRABAJO: Documentación de las excavaciones en la portada de la Catedral de Santa María . Vitoria – Gasteiz

PAR: N7c-27-1

ALTURA: 2.5 m

BASE: 0.3 m

OBJETIVO: R50

FECHA: 25/09/2000

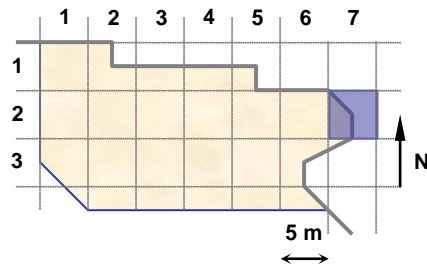
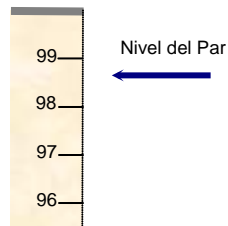


PUNTOS DE APOYO

PUNTO	X	Y	Z	PUNTO	X	Y	Z
4181	121.998	82.528	98.652				
4182	123.493	82.008	98.68				
4183	122.007	81.67	98.672				
4184	123.704	81.421	98.951				
4185	122.237	82.056	98.573				
4186	123.647	82.47	99.226				
4187	122.983	82.059	98.658				

ENTERRAMIENTOS:

Nivel Inicial → 99,7



UNIDADES: 17706

NOTAS:

**EQUIPO DE DOCUMENTACIÓN ARQUITECTÓNICA
(U.P.V. - E.H.U.)**

TRABAJO: Documentación de las excavaciones en la portada de la Catedral de Santa María . Vitoria - Gasteiz


PAR: N7b-33-1

ALTURA: 1.80 m

BASE: 0.20 m

OBJETIVO: R50

FECHA: 25/09/2000

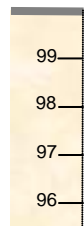


PUNTOS DE APOYO

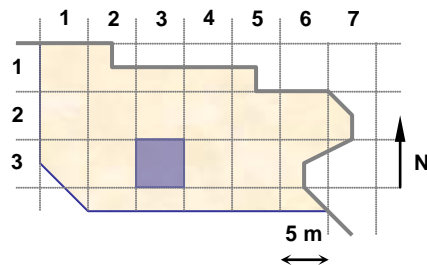
PUNTO	X	Y	Z	PUNTO	X	Y	Z
4191	106.474	78.42	98.945				
4192	106.344	77.878	98.883				
4193	106.531	77.51	98.637				
4194	106.864	77.858	98.755				
4195	107.106	78.381	98.925				
4196	107.223	78.065	98.638				
4197	107.366	77.802	98.784				

ENTERRAMIENTOS: 128

Nivel Inicial → 99,7



Nivel del Par



UNIDADES:

NOTAS:

**EQUIPO DE DOCUMENTACIÓN ARQUITECTÓNICA
(U.P.V. – E.H.U.)**

TRABAJO: Documentación de las excavaciones en la portada de la Catedral de Santa María . Vitoria – Gasteiz

PAR: N7-26-3

ALTURA: 3.0 m

BASE: 0.4 m

OBJETIVO: R50

FECHA: 26/09/2000



PUNTOS DE APOYO

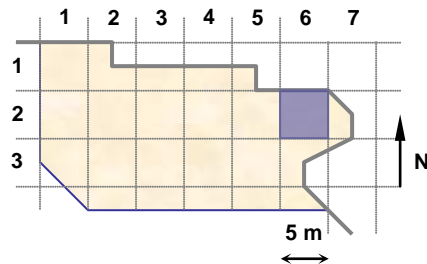
PUNTO	X	Y	Z	PUNTO	X	Y	Z
4201	119.634	83.612	98.884				
4202	120.247	83.512	98.956				
4203	120.988	83.565	98.852				
4204	120.531	83.127	98.86				
4205	119.745	82.767	98.943				
4206	120.409	82.787	98.837				
4207	121.063	82.952	98.851				

ENTERRAMIENTOS: 132

Nivel Inicial → 99,7



Nivel del Par



UNIDADES:

NOTAS:

**EQUIPO DE DOCUMENTACIÓN ARQUITECTÓNICA
(U.P.V. – E.H.U.)**

TRABAJO: Documentación de las excavaciones en la portada de la Catedral de Santa María . Vitoria – Gasteiz


PAR: Pared 14-1

ALTURA: 5.5 m

BASE: 1.0 m

OBJETIVO: R50

FECHA: 26/09/2000

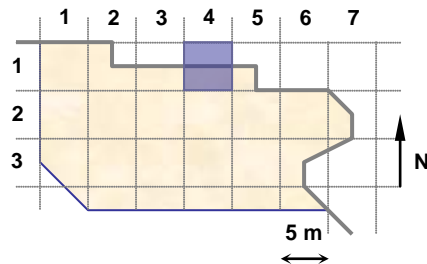
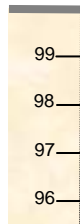


PUNTOS DE APOYO

PUNTO	X	Y	Z	PUNTO	X	Y	Z
4211	109.561	88.776	103.743	4223	113.073	88.657	98.794
4212	113.642	88.763	103.669				
4213	111.873	88.765	103.313				
4214	110.427	88.778	102.283				
4215	112.924	88.778	102.348				
4216	109.642	88.806	101.108				
4217	111.805	88.8	100.796				
4218	113.706	88.792	101.395				
4219	109.409	88.821	99.515				
4220	111.611	88.81	99.537				
4221	113.837	88.811	99.282				
4222	110.64	88.718	98.793				

ENTERRAMIENTOS:

Nivel Inicial → 99,7




UNIDADES:

NOTAS:

**EQUIPO DE DOCUMENTACIÓN ARQUITECTÓNICA
(U.P.V. – E.H.U.)**

TRABAJO: Documentación de las excavaciones en la portada de la Catedral de Santa María . Vitoria – Gasteiz

PAR: Pared 14-2A **ALTURA:** 4.5 m **BASE:** 0.65 m **OBJETIVO:** R50 **FECHA:** 26/09/2000

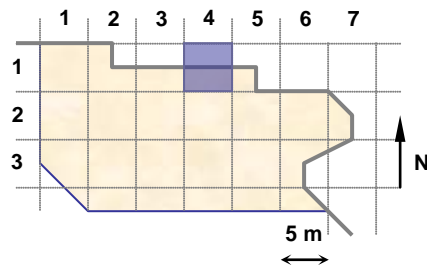
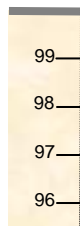


PUNTOS DE APOYO

PUNTO	X	Y	Z	PUNTO	X	Y	Z
4231	109.242	87.246	103.688				
4232	109.236	88.532	103.781				
4233	109.238	87.975	102.194				
4234	109.24	87.219	101.46				
4235	109.234	88.574	101.608				
4236	109.234	88.036	100.968				
4237	109.236	87.154	99.527				
4238	109.232	88.658	99.505				

ENTERRAMIENTOS:

Nivel Inicial → 99,7



UNIDADES:

NOTAS:

**EQUIPO DE DOCUMENTACIÓN ARQUITECTÓNICA
(U.P.V. – E.H.U.)**

TRABAJO: Documentación de las excavaciones en la portada de la Catedral de Santa María . Vitoria – Gasteiz


PAR: Pared 14-2B

ALTURA: 4.5 m

BASE: 0.65 m

OBJETIVO: R50

FECHA: 26/09/2000

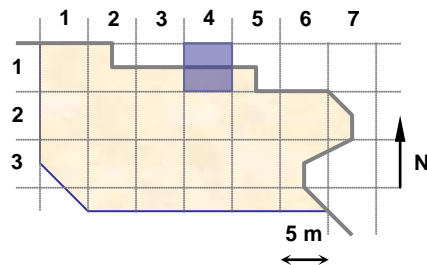
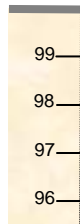


PUNTOS DE APOYO

PUNTO	X	Y	Z	PUNTO	X	Y	Z
4231	109.242	87.246	103.688				
4232	109.236	88.532	103.781				
4233	109.238	87.975	102.194				
4234	109.24	87.219	101.46				
4235	109.234	88.574	101.608				
4236	109.234	88.036	100.968				
4237	109.236	87.154	99.527				
4238	109.232	88.658	99.505				

ENTERRAMIENTOS:

Nivel Inicial → 99,7



UNIDADES:

NOTAS:

**EQUIPO DE DOCUMENTACIÓN ARQUITECTÓNICA
(U.P.V. – E.H.U.)**

TRABAJO: Documentación de las excavaciones en la portada de la Catedral de Santa María . Vitoria – Gasteiz

PAR: Pared 15-1

ALTURA: 5.5 m

BASE: 0.65 m

OBJETIVO: R50

FECHA: 26/09/2000

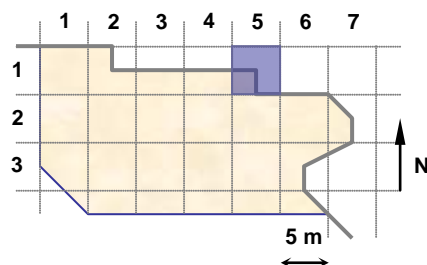



PUNTOS DE APOYO

PUNTO	X	Y	Z	PUNTO	X	Y	Z
4241	113.973	88.521	103.713	4253	114.033	86.003	101.561
4242	114.017	87.333	103.676	4254	114.04	84.302	101.786
4243	114.015	86.008	103.276	4255	113.923	85.373	98.866
4244	114.013	87.275	102.582				
4245	114.009	88.002	102.062				
4246	114.009	88.408	101.407				
4247	114.015	87.468	100.733				
4248	114.005	88.657	99.265				
4249	113.811	88.262	98.579				
4250	113.876	86.562	98.772				
4251	114.039	84.574	99.666				
4252	114.031	85.895	100.349				

ENTERRAMIENTOS:

Nivel Inicial → 99,7



UNIDADES:

NOTAS:

**EQUIPO DE DOCUMENTACIÓN ARQUITECTÓNICA
(U.P.V. – E.H.U.)**

TRABAJO: Documentación de las excavaciones en la portada de la Catedral de Santa María . Vitoria – Gasteiz


PAR: N7-12-1

ALTURA: 2.5 m

BASE: 0.3 m

OBJETIVO: R50

FECHA: 26/09/2000



PUNTOS DE APOYO

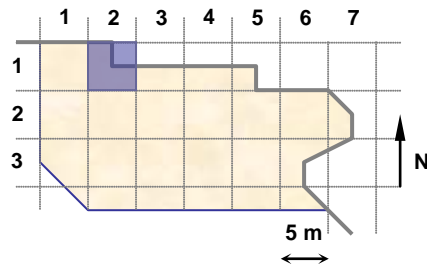
PUNTO	X	Y	Z	PUNTO	X	Y	Z
4261	97.166	85.737	99.221				
4262	97.861	86.019	98.908				
4263	98.528	85.95	99.006				
4264	97.971	85.268	98.649				
4265	97.098	84.493	99.201				
4266	97.755	84.553	99.21				
4267	98.739	84.733	99.256				

ENTERRAMIENTOS:

Nivel Inicial → 99,7



Nivel del Par



UNIDADES: 17527,17525

NOTAS:

**EQUIPO DE DOCUMENTACIÓN ARQUITECTÓNICA
(U.P.V. – E.H.U.)**

TRABAJO: Documentación de las excavaciones en la portada de la Catedral de Santa María . Vitoria – Gasteiz


PAR: N7d-26-1

ALTURA: 3.0 m

BASE: 0.3 m

OBJETIVO: R50

FECHA: 26/09/2000

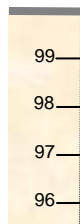


PUNTOS DE APOYO

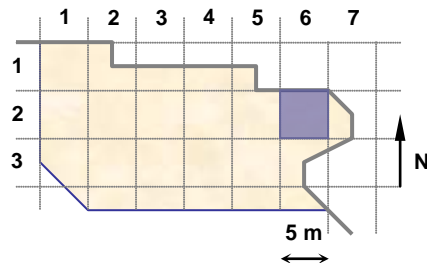
PUNTO	X	Y	Z	PUNTO	X	Y	Z
4271	119.221	80.205	98.871				
4272	118.616	80.314	98.751				
4273	118.137	80.533	98.835				
4274	117.65	80.021	98.866				
4275	119.395	80.99	98.946				
4276	118.946	80.615	98.668				
4277	117.741	81.189	98.873				

ENTERRAMIENTOS: 134

Nivel Inicial → 99,7



Nivel del Par



UNIDADES:

NOTAS:

**EQUIPO DE DOCUMENTACIÓN ARQUITECTÓNICA
(U.P.V. - E.H.U.)**

TRABAJO: Documentación de las excavaciones en la portada de la Catedral de Santa María . Vitoria - Gasteiz

PAR: N7c-33-1

ALTURA: 1.60 m

BASE: 0.2 m

OBJETIVO: R50

FECHA: 27/09/2000

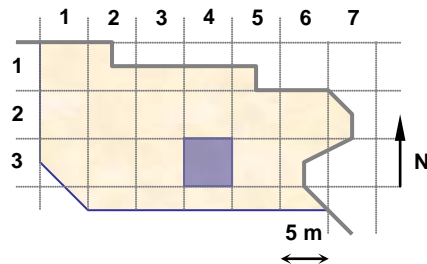


PUNTOS DE APOYO

PUNTO	X	Y	Z	PUNTO	X	Y	Z
4281	106.273	77.548	98.627				
4282	106.858	77.826	98.761				
4283	107.368	77.452	98.629				
4284	106.667	78.127	98.609				
4285	107.147	78.071	98.614				
4286	106.332	78.475	98.933				
4287	107.069	78.426	98.929				
4288	107.499	78.625	98.42				

ENTERRAMIENTOS:

Nivel Inicial → 99,7



UNIDADES: 17724

NOTAS:

**EQUIPO DE DOCUMENTACIÓN ARQUITECTÓNICA
(U.P.V. - E.H.U.)**

TRABAJO: Documentación de las excavaciones en la portada de la Catedral de Santa María . Vitoria - Gasteiz

PAR: N8-26-1

ALTURA: 2.20 m

BASE: 0.25 m

OBJETIVO: R50

FECHA: 27/09/2000

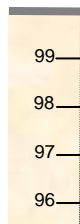


PUNTOS DE APOYO

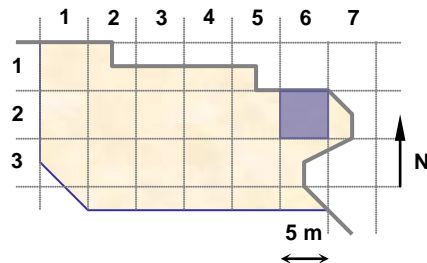
PUNTO	X	Y	Z	PUNTO	X	Y	Z
4291	119.276	79.646	98.768				
4292	118.371	80.132	98.827				
4293	117.519	79.671	98.875				
4294	119.012	80.326	98.62				
4295	118.419	80.475	98.604				
4296	117.932	80.478	98.62				
4297	119.406	80.815	98.937				
4298	117.644	80.868	98.877				

ENTERRAMIENTOS:

Nivel Inicial → 99,7



Nivel del Par



UNIDADES: 17734

NOTAS:

**EQUIPO DE DOCUMENTACIÓN ARQUITECTÓNICA
(U.P.V. - E.H.U.)**

TRABAJO: Documentación de las excavaciones en la portada de la Catedral de Santa María . Vitoria - Gasteiz


PAR: N7b-26-3

ALTURA: 2.20 m

BASE: 0.3 m

OBJETIVO: R50

FECHA: 27/09/2000




PUNTOS DE APOYO

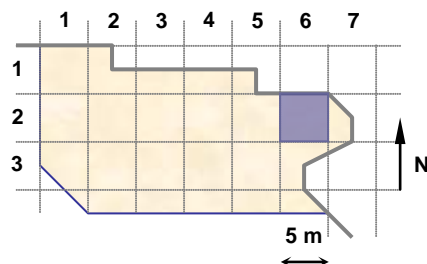
PUNTO	X	Y	Z	PUNTO	X	Y	Z
4301	121.284	82.761	98.979				
4302	120.434	82.759	98.831				
4303	119.522	82.792	98.846				
4304	120.92	83.159	98.796				
4305	120.435	83.253	98.828				
4306	119.905	83.18	98.839				
4307	120.845	83.651	98.899				
4308	120.044	83.602	98.935				

ENTERRAMIENTOS:

Nivel Inicial → 99,7



Nivel del Par



UNIDADES: 17729

NOTAS:

**EQUIPO DE DOCUMENTACIÓN ARQUITECTÓNICA
(U.P.V. - E.H.U.)**

TRABAJO: Documentación de las excavaciones en la portada de la Catedral de Santa María . Vitoria - Gasteiz


PAR: N8-27-1

ALTURA: 2.30 m

BASE: 0.4 m

OBJETIVO: R50

FECHA: 27/09/2000



PUNTOS DE APOYO

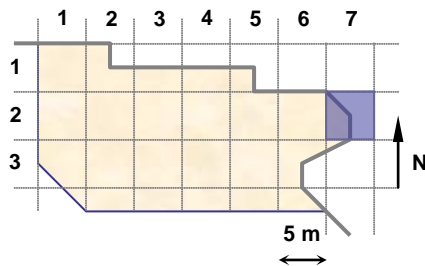
PUNTO	X	Y	Z	PUNTO	X	Y	Z
4311	123.725	81.66	98.968				
4312	122.897	81.696	98.957				
4313	121.97	81.598	98.667				
4314	122.857	81.989	98.539				
4315	122.159	81.853	98.51				
4316	123.655	82.444	99.226				
4317	122.547	82.39	99.011				
4318	121.867	82.451	98.669				

ENTERRAMIENTOS: 131

Nivel Inicial → 99,7



Nivel del Par



UNIDADES:

NOTAS:

**EQUIPO DE DOCUMENTACIÓN ARQUITECTÓNICA
(U.P.V. - E.H.U.)**

TRABAJO: Documentación de las excavaciones en la portada de la Catedral de Santa María . Vitoria - Gasteiz

PAR: N7b-33-3

ALTURA: 3.5 m

BASE: 0.5 m

OBJETIVO: R50

FECHA: 27/09/2000




PUNTOS DE APOYO

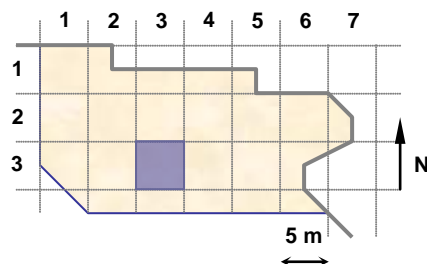
PUNTO	X	Y	Z	PUNTO	X	Y	Z
4321	106.372	78.23	98.923				
4322	106.296	77.08	98.81				
4323	106.317	76.221	98.772				
4324	105.47	77.65	98.611				
4325	104.992	76.705	98.788				
4326	104.184	78.404	98.94				
4327	103.973	77.386	98.829				
4328	103.936	76.448	98.781				

ENTERRAMIENTOS:

Nivel Inicial → 99,7



Nivel del Par



UNIDADES: 17710,17579

NOTAS:

**EQUIPO DE DOCUMENTACIÓN ARQUITECTÓNICA
(U.P.V. – E.H.U.)**

TRABAJO: Documentación de las excavaciones en la portada de la Catedral de Santa María . Vitoria - Gasteiz


PAR: N7b-32-1

ALTURA: 3.5 m

BASE: 0.5 m

OBJETIVO: R50

FECHA: 27/09/2000

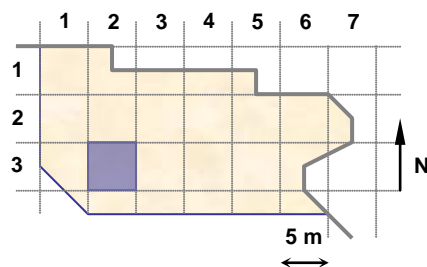
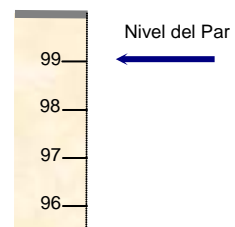


PUNTOS DE APOYO

PUNTO	X	Y	Z	PUNTO	X	Y	Z
4326	104.184	78.404	98.94				
4327	103.973	77.386	98.829				
4328	103.936	76.448	98.781				
4331	102.702	77.963	98.693				
4332	102.548	77.069	99.034				
4333	101.866	78.542	99.138				
4334	101.717	77.74	98.998				
4335	101.589	76.599	98.879				
4336	102.239	77.64	98.883				

ENTERRAMIENTOS:

Nivel Inicial → 99,7



UNIDADES: 17710,17579

NOTAS:

**EQUIPO DE DOCUMENTACIÓN ARQUITECTÓNICA
(U.P.V. - E.H.U.)**

TRABAJO: Documentación de las excavaciones en la portada de la Catedral de Santa María . Vitoria - Gasteiz

PAR: N8-25-1

ALTURA: 3.5 m

BASE: 0.5 m

OBJETIVO: R50

FECHA: 27/09/2000

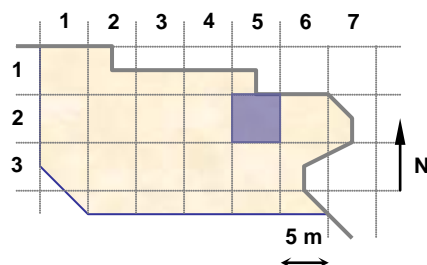
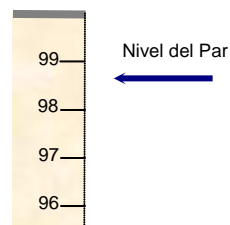


PUNTOS DE APOYO

PUNTO	X	Y	Z	PUNTO	X	Y	Z
4341	116.79	83.481	98.634				
4342	115.792	83.581	98.645				
4343	114.753	83.23	98.595				
4344	115.935	82.208	98.757				
4345	115.034	82.234	98.876				
4346	116.466	81.371	98.764				
4347	115.293	81.392	98.748				
4348	113.998	81.461	98.678				

ENTERRAMIENTOS:

Nivel Inicial → 99,7



UNIDADES: 17320,17677

NOTAS:

**EQUIPO DE DOCUMENTACIÓN ARQUITECTÓNICA
(U.P.V. – E.H.U.)**

TRABAJO: Documentación de las excavaciones en la portada de la Catedral de Santa María . Vitoria – Gasteiz

PAR: N8-25-2

ALTURA: 3.5 m

BASE: 0.5 m

OBJETIVO: R50

FECHA: 27/09/2000

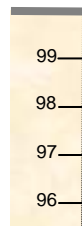


PUNTOS DE APOYO

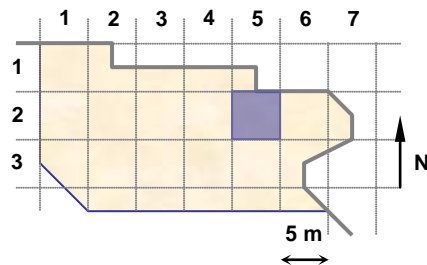
PUNTO	X	Y	Z	PUNTO	X	Y	Z
4347	115.293	81.392	98.748				
4348	113.998	81.461	98.678				
4351	112.703	81.66	98.855				
4352	115.042	80.695	98.688				
4353	114.131	80.519	98.569				
4354	112.924	80.529	98.627				
4355	114.907	79.903	98.426				
4356	112.754	79.752	98.35				

ENTERRAMIENTOS:

Nivel Inicial → 99,7



Nivel del Par



UNIDADES: 17320,17677

NOTAS:

**EQUIPO DE DOCUMENTACIÓN ARQUITECTÓNICA
(U.P.V. - E.H.U.)**

TRABAJO: Documentación de las excavaciones en la portada de la Catedral de Santa María . Vitoria - Gasteiz


PAR: N8-23-1

ALTURA: 2.20 m

BASE: 0.4 m

OBJETIVO: R50

FECHA: 27/09/2000

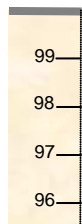


PUNTOS DE APOYO

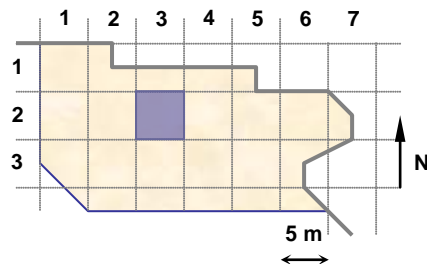
PUNTO	X	Y	Z	PUNTO	X	Y	Z
4361	105.517	80.107	98.428				
4362	103.696	80.298	98.414				
4363	104.523	80.686	98.542				
4364	104.408	80.939	98.677				
4365	105.067	81.19	98.755				
4366	104.057	81.249	98.799				
4367	105.654	81.599	98.963				
4368	103.82	81.735	99.021				

ENTERRAMIENTOS:

Nivel Inicial → 99,7



Nivel del Par



UNIDADES: 17660

NOTAS:

**EQUIPO DE DOCUMENTACIÓN ARQUITECTÓNICA
(U.P.V. – E.H.U.)**

TRABAJO: Documentación de las excavaciones en la portada de la Catedral de Santa María . Vitoria – Gasteiz


PAR: N8-36-1

ALTURA: 2.20 m

BASE: 0.30 m

OBJETIVO: R50

FECHA: 27/09/2000




PUNTOS DE APOYO

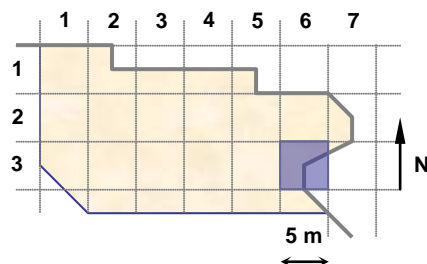
PUNTO	X	Y	Z	PUNTO	X	Y	Z
4371	119.297	79.562	98.76				
4372	118.805	79.704	98.811				
4373	118.315	79.781	98.776				
4374	117.559	79.558	98.893				
4375	119.39	80.277	98.791				
4376	118.689	79.991	98.743				
4377	118.359	80.172	98.714				
4378	117.521	80.418	98.853				

ENTERRAMIENTOS: 133

Nivel Inicial → 99,7



Nivel del Par



UNIDADES:

NOTAS:

**EQUIPO DE DOCUMENTACIÓN ARQUITECTÓNICA
(U.P.V. – E.H.U.)**

TRABAJO: Documentación de las excavaciones en la portada de la Catedral de Santa María . Vitoria – Gasteiz


PAR: N8-35-1

ALTURA: 3.5 m

BASE: 0.5 m

OBJETIVO: R50

FECHA: 28/09/2000

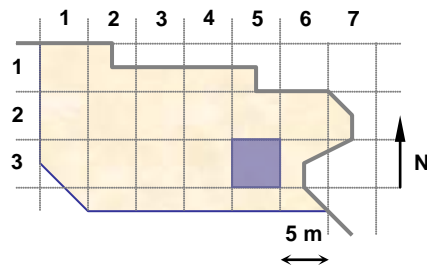
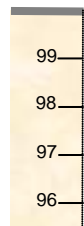


PUNTOS DE APOYO

PUNTO	X	Y	Z	PUNTO	X	Y	Z
4381	115.158	74.889	98.76				
4382	113.871	74.682	98.869				
4383	112.673	74.706	98.948				
4384	114.911	75.541	98.729				
4385	114.045	75.709	98.56				
4386	112.755	75.516	98.832				
4387	115.351	76.032	98.744				
4388	114.06	76.307	98.792				
4389	112.717	76.451	98.839				

ENTERRAMIENTOS:

Nivel Inicial → 99,7



UNIDADES: 17739,17741,17743

NOTAS:

**EQUIPO DE DOCUMENTACIÓN ARQUITECTÓNICA
(U.P.V. – E.H.U.)**

TRABAJO: Documentación de las excavaciones en la portada de la Catedral de Santa María . Vitoria – Gasteiz


PAR: N8b-36-1

ALTURA: 2.5 m

BASE: 0.3 m

OBJETIVO: R50

FECHA: 28/09/2000



PUNTOS DE APOYO

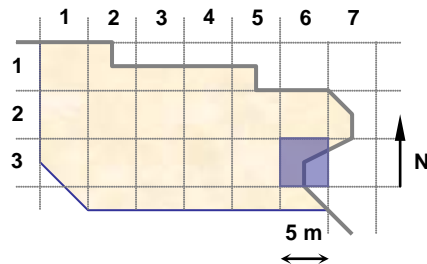
PUNTO	X	Y	Z	PUNTO	X	Y	Z
4391	119.295	79.523	98.757				
4392	118.827	79.751	98.822				
4393	118.235	79.75	98.788				
4394	117.684	79.505	98.9				
4395	119.281	80.347	98.646				
4396	118.89	80.198	98.642				
4397	118.129	80.237	98.665				
4398	117.532	80.383	98.847				

ENTERRAMIENTOS: 138

Nivel Inicial → 99,7



Nivel del Par



UNIDADES:

NOTAS:

**EQUIPO DE DOCUMENTACIÓN ARQUITECTÓNICA
(U.P.V. – E.H.U.)**

TRABAJO: Documentación de las excavaciones en la portada de la Catedral de Santa María . Vitoria – Gasteiz

PAR: N8-33-1

ALTURA: 3.5 m

BASE: 0.5 m

OBJETIVO: R50

FECHA: 28/09/2000



PUNTOS DE APOYO

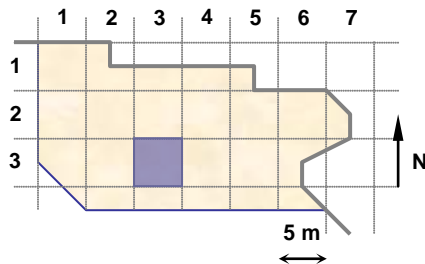
PUNTO	X	Y	Z	PUNTO	X	Y	Z
4401	108.355	77.01	98.968				
4402	108.124	76.077	98.848				
4403	108.276	75.356	98.8				
4404	106.95	77.03	98.923				
4405	106.91	76.094	98.804				
4406	107.141	75.399	98.814				
4407	106.056	77.238	98.768				
4408	106.002	76.412	98.778				
4409	105.924	75.433	98.713				

ENTERRAMIENTOS:

Nivel Inicial → 99,7



Nivel del Par



UNIDADES: 17708,17744,17745,17695

NOTAS:

**EQUIPO DE DOCUMENTACIÓN ARQUITECTÓNICA
(U.P.V. – E.H.U.)**

TRABAJO: Documentación de las excavaciones en la portada de la Catedral de Santa María . Vitoria – Gasteiz

PAR: N8-33-2

ALTURA: 3.5 m

BASE: 0.5 m

OBJETIVO: R50

FECHA: 28/09/2000

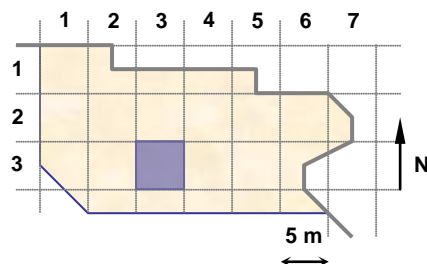
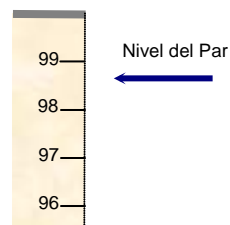


PUNTOS DE APOYO

PUNTO	X	Y	Z	PUNTO	X	Y	Z
4407	106.056	77.238	98.768				
4408	106.002	76.412	98.778				
4409	105.924	75.433	98.713				
4411	104.773	77.022	98.84				
4412	104.618	76.356	98.791				
4413	104.402	75.467	98.815				
4414	103.645	77.43	98.775				
4415	103.537	76.924	99.043				
4416	103.481	75.436	98.862				

ENTERRAMIENTOS:

Nivel Inicial → 99,7



UNIDADES: 17695,17745,17744,17535

NOTAS:

**EQUIPO DE DOCUMENTACIÓN ARQUITECTÓNICA
(U.P.V. – E.H.U.)**

TRABAJO: Documentación de las excavaciones en la portada de la Catedral de Santa María . Vitoria – Gasteiz


PAR: N8-32-1

ALTURA: 3.5 m

BASE: 0.5 m

OBJETIVO: R50

FECHA: 28/09/2000

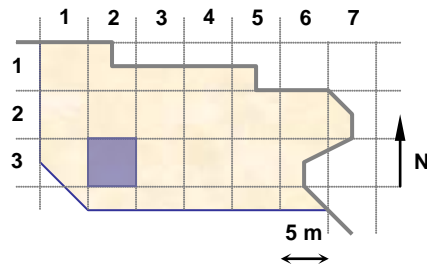
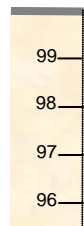


PUNTOS DE APOYO

PUNTO	X	Y	Z	PUNTO	X	Y	Z
4414	103.645	77.43	98.775				
4415	103.537	76.924	99.043				
4416	103.481	75.436	98.862				
4421	102.788	77.537	98.782				
4422	102.593	76.541	98.832				
4423	102.456	75.521	98.871				
4424	101.628	77.61	99.004				
4425	101.232	76.743	99.167				
4426	101.144	75.513	99.179				

ENTERRAMIENTOS:

Nivel Inicial → 99,7



UNIDADES: 17744,17745,17535,17746,17458

NOTAS:

**EQUIPO DE DOCUMENTACIÓN ARQUITECTÓNICA
(U.P.V. – E.H.U.)**

TRABAJO: Documentación de las excavaciones en la portada de la Catedral de Santa María . Vitoria – Gasteiz

PAR: N8-33-3

ALTURA: 1.80 m

BASE: 0.2 m

OBJETIVO: R50

FECHA: 28/09/2000



PUNTOS DE APOYO

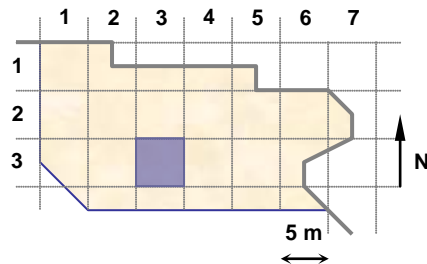
PUNTO	X	Y	Z	PUNTO	X	Y	Z
4431	105.752	79.17	98.896				
4432	105.581	78.603	98.788				
4433	105.33	77.974	98.803				
4434	106.289	78.89	98.754				
4435	106.006	78.553	98.665				
4436	105.954	77.901	98.669				
4437	106.433	79.072	99.015				
4438	106.371	78.387	98.715				
4439	106.449	77.938	98.775				

ENTERRAMIENTOS:

Nivel Inicial → 99,7



Nivel del Par



UNIDADES: 17747

NOTAS:

**EQUIPO DE DOCUMENTACIÓN ARQUITECTÓNICA
(U.P.V. – E.H.U.)**

TRABAJO: Documentación de las excavaciones en la portada de la Catedral de Santa María . Vitoria – Gasteiz


PAR: N8c-36-1

ALTURA: 2.5 m

BASE: 0.3 m

OBJETIVO: R50

FECHA: 28/09/2000

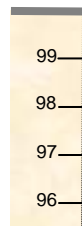


PUNTOS DE APOYO

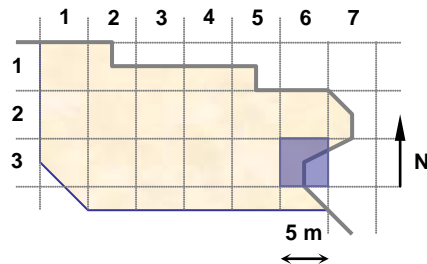
PUNTO	X	Y	Z	PUNTO	X	Y	Z
4441	119.281	79.619	98.77				
4442	118.569	79.562	98.864				
4443	117.543	79.685	98.872				
4444	118.807	80.025	98.65				
4445	118.078	80.076	98.644				
4446	117.747	80.076	98.722				
4447	119.315	80.205	98.762				
4448	118.702	80.269	98.645				

ENTERRAMIENTOS:

Nivel Inicial → 99,7



Nivel del Par



UNIDADES: 17732

NOTAS:

**EQUIPO DE DOCUMENTACIÓN ARQUITECTÓNICA
(U.P.V. – E.H.U.)**

TRABAJO: Documentación de las excavaciones en la portada de la Catedral de Santa María . Vitoria – Gasteiz


PAR: N8b-23-1

ALTURA: 2.5 m

BASE: 0.4 m

OBJETIVO: R50

FECHA: 28/09/2000

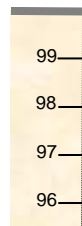


PUNTOS DE APOYO

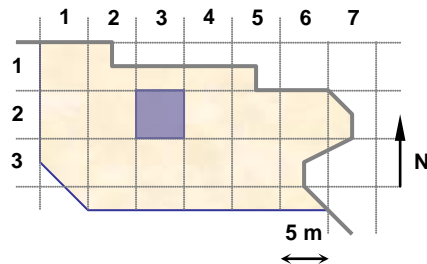
PUNTO	X	Y	Z	PUNTO	X	Y	Z
4451	103.875	80.718	98.519				
4452	103.973	81.127	98.714				
4453	103.807	81.714	99.02				
4454	104.628	80.713	98.534				
4455	104.761	81.397	98.64				
4456	105.343	80.199	98.447				
4457	105.2	80.662	98.61				
4458	105.116	80.937	98.694				
4459	105.463	81.528	98.953				

ENTERRAMIENTOS:

Nivel Inicial → 99,7



Nivel del Par



UNIDADES: 17707,17641,17741

NOTAS:

**EQUIPO DE DOCUMENTACIÓN ARQUITECTÓNICA
(U.P.V. - E.H.U.)**

TRABAJO: Documentación de las excavaciones en la portada de la Catedral de Santa María . Vitoria - Gasteiz


PAR: N8b-35-1

ALTURA: 2 m

BASE: 0.3 m

OBJETIVO: R50

FECHA: 29/09/2000



PUNTOS DE APOYO

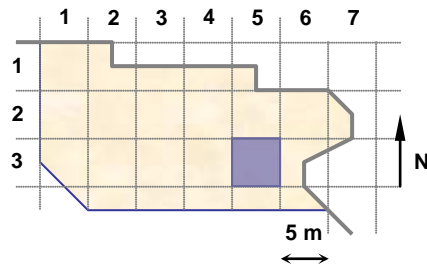
PUNTO	X	Y	Z	PUNTO	X	Y	Z
4461	115.544	74.737	98.645				
4462	115.227	75.493	98.716				
4463	115.420	76.258	98.753				
4464	114.788	74.706	98.853				
4465	114.689	75.477	98.740				
4466	114.785	76.308	98.786				
4467	114.218	74.807	98.867				
4468	114.198	75.434	98.817				
4469	114.109	76.246	98.821				

ENTERRAMIENTOS: 136, 137

Nivel Inicial → 99,7



Nivel del Par



UNIDADES:

NOTAS:

**EQUIPO DE DOCUMENTACIÓN ARQUITECTÓNICA
(U.P.V. - E.H.U.)**

TRABAJO: Documentación de las excavaciones en la portada de la Catedral de Santa María . Vitoria - Gasteiz

PAR: N8-26-2

ALTURA: 3.5 m

BASE: 0.5 m

OBJETIVO: R50

FECHA: 29/09/2000

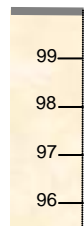


PUNTOS DE APOYO

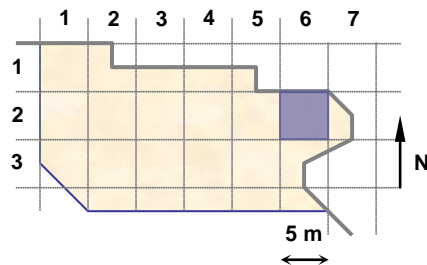
PUNTO	X	Y	Z	PUNTO	X	Y	Z
4471	122.283	82.761	98.649				
4472	122.222	81.714	98.673				
4473	122.246	80.673	98.654				
4474	121.252	82.740	98.984				
4475	121.259	82.218	98.980				
4476	121.255	81.056	98.993				
4477	120.299	82.698	98.869				
4478	120.194	81.712	98.643				
4479	120.285	80.675	98.960				

ENTERRAMIENTOS:

Nivel Inicial → 99,7



Nivel del Par



UNIDADES: 17752, 17753, 17754, 17757

NOTAS:

**EQUIPO DE DOCUMENTACIÓN ARQUITECTÓNICA
(U.P.V. - E.H.U.)**

TRABAJO: Documentación de las excavaciones en la portada de la Catedral de Santa María . Vitoria - Gasteiz


PAR: N8-36-2

ALTURA: 3.5 m

BASE: 0.5 m

OBJETIVO: R50

FECHA: 29/09/2000

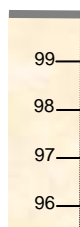


PUNTOS DE APOYO

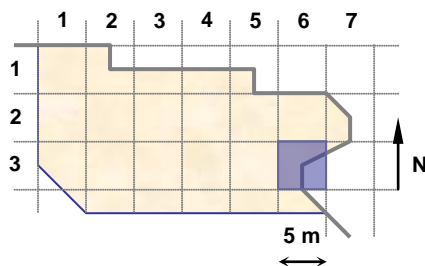
PUNTO	X	Y	Z	PUNTO	X	Y	Z
4481	122.283	79.931	98.650				
4482	121.249	79.961	98.901				
4483	120.417	79.777	98.920				
4484	122.209	79.096	98.842				
4485	121.278	79.049	98.821				
4486	120.427	78.492	98.833				
4487	121.740	78.445	99.149				
4488	121.341	78.336	98.683				
4489	120.608	77.552	98.843				

ENTERRAMIENTOS:

Nivel Inicial → 99,7



Nivel del Par



UNIDADES: 17755, 17756, 17758, 17759, 17760

NOTAS:

**EQUIPO DE DOCUMENTACIÓN ARQUITECTÓNICA
(U.P.V. - E.H.U.)**

TRABAJO: Documentación de las excavaciones en la portada de la Catedral de Santa María . Vitoria - Gasteiz


PAR: N9-26-1

ALTURA: 3.5 m

BASE: 0.5 m

OBJETIVO: R50

FECHA: 2/10/2000




PUNTOS DE APOYO

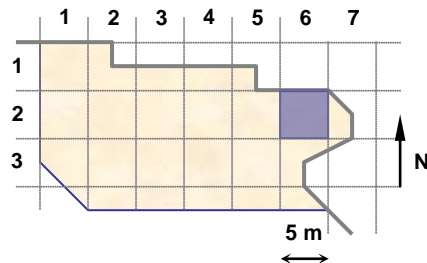
PUNTO	X	Y	Z	PUNTO	X	Y	Z
4491	119.510	79.096	98.747				
4492	119.223	80.375	98.632				
4493	119.556	81.318	98.816				
4494	118.607	79.291	98.588				
4495	118.644	80.052	98.560				
4496	118.505	81.109	98.670				
4497	117.721	78.868	98.880				
4498	117.609	80.407	98.759				
4499	117.670	81.323	98.912				

ENTERRAMIENTOS: 142, 143, 144

Nivel Inicial → 99,7



Nivel del Par



UNIDADES:

NOTAS:

**EQUIPO DE DOCUMENTACIÓN ARQUITECTÓNICA
(U.P.V. - E.H.U.)**

TRABAJO: Documentación de las excavaciones en la portada de la Catedral de Santa María . Vitoria - Gasteiz

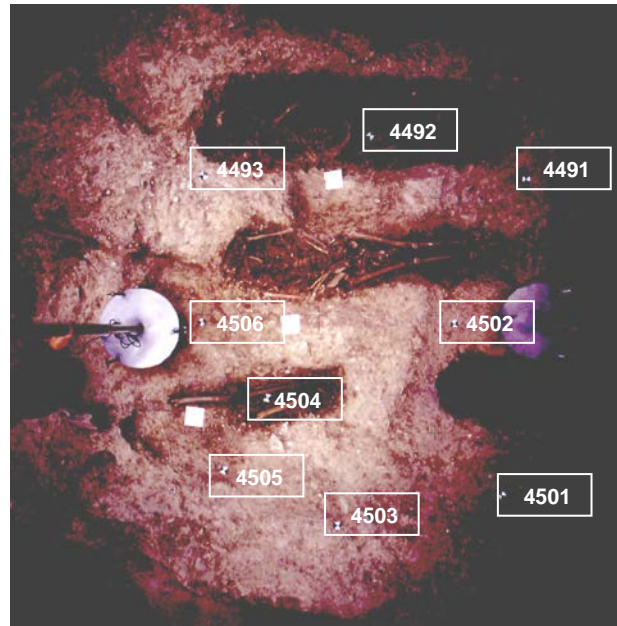
PAR: N9-36-1

ALTURA: 3.5 m

BASE: 0.5 m

OBJETIVO: R50

FECHA: 02/10/2000

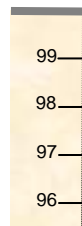


PUNTOS DE APOYO

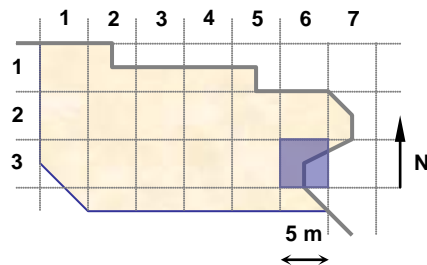
PUNTO	X	Y	Z	PUNTO	X	Y	Z
4491	119.510	79.096	98.747				
4494	118.607	79.291	98.588				
4497	117.721	78.868	98.880				
4501	119.546	77.329	98.791				
4502	119.178	78.236	98.811				
4503	118.665	77.079	98.813				
4504	118.206	77.719	98.758				
4505	118.009	77.290	98.735				
4506	117.801	78.087	98.808				

ENTERRAMIENTOS: 140, 141

Nivel Inicial → 99,7



Nivel del Par



UNIDADES:

NOTAS:

**EQUIPO DE DOCUMENTACIÓN ARQUITECTÓNICA
(U.P.V. - E.H.U.)**

TRABAJO: Documentación de las excavaciones en la portada de la Catedral de Santa María . Vitoria - Gasteiz


PAR: N9-33-1

ALTURA: 3.5 m

BASE: 0.5 m

OBJETIVO: R50

FECHA: 4/10/2000



PUNTOS DE APOYO

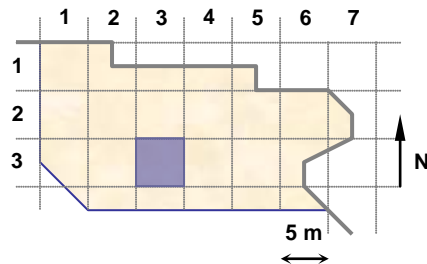
PUNTO	X	Y	Z	PUNTO	X	Y	Z
4511	102.639	75.485	98.836				
4512	102.451	76.957	99.024				
4513	102.737	77.62	98.772				
4514	103.995	75.442	98.764				
4515	103.583	76.958	99.054				
4516	104.337	77.386	98.748				
4517	105.206	75.367	98.755				
4518	105.227	76.514	98.771				
4519	105.251	77.232	98.79				

ENTERRAMIENTOS:

Nivel Inicial → 99,7



Nivel del Par



UNIDADES: 17778

NOTAS:

**EQUIPO DE DOCUMENTACIÓN ARQUITECTÓNICA
(U.P.V. - E.H.U.)**

TRABAJO: Documentación de las excavaciones en la portada de la Catedral de Santa María . Vitoria - Gasteiz


PAR: N9-33-2

ALTURA: 3.5 m

BASE: 0.5 m

OBJETIVO: R50

FECHA: 4/10/2000



PUNTOS DE APOYO

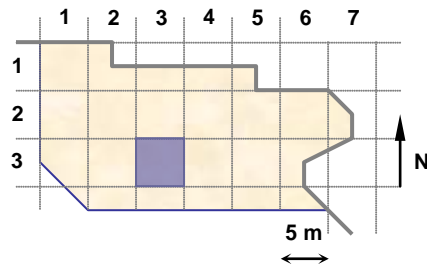
PUNTO	X	Y	Z	PUNTO	X	Y	Z
4517	105.206	75.367	98.755				
4518	105.227	76.514	98.771				
4519	105.251	77.232	98.79				
4521	106.525	75.319	98.792				
4522	106.849	76.047	98.741				
4523	106.78	76.996	98.922				
4524	107.855	75.348	98.787				
4525	107.445	76.337	98.847				
4526	107.683	76.949	98.842				

ENTERRAMIENTOS:

Nivel Inicial → 99,7



Nivel del Par



UNIDADES: 17777

NOTAS:

**EQUIPO DE DOCUMENTACIÓN ARQUITECTÓNICA
(U.P.V. - E.H.U.)**

TRABAJO: Documentación de las excavaciones en la portada de la Catedral de Santa María . Vitoria - Gasteiz


PAR: N8c-35-1

ALTURA: 2 m

BASE: 0.3 m

OBJETIVO: R50

FECHA: 4/10/2000

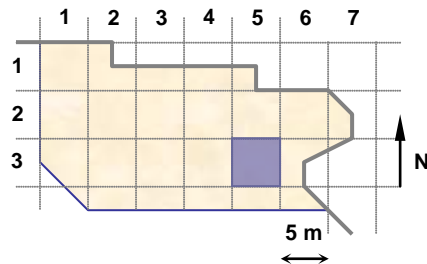
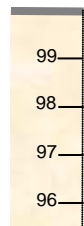


PUNTOS DE APOYO

PUNTO	X	Y	Z	PUNTO	X	Y	Z
4531	113.928	75.054	98.812				
4532	114.507	75.028	98.713				
4533	115.059	75.083	98.69				
4534	114.089	75.695	98.558				
4535	114.648	75.479	98.761				
4536	113.851	76.232	98.817				
4537	114.329	76.119	98.731				
4538	114.84	76.059	98.688				

ENTERRAMIENTOS:

Nivel Inicial → 99,7



UNIDADES: 17740, 17738

NOTAS:

**EQUIPO DE DOCUMENTACIÓN ARQUITECTÓNICA
(U.P.V. - E.H.U.)**

TRABAJO: Documentación de las excavaciones en la portada de la Catedral de Santa María . Vitoria - Gasteiz


PAR: N9-26-2

ALTURA: 2.2 m

BASE: 0.35 m

OBJETIVO: R50

FECHA: 4/10/2000

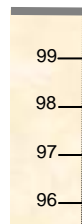


PUNTOS DE APOYO

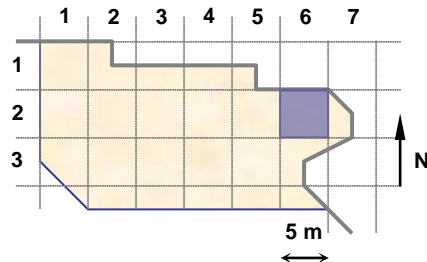
PUNTO	X	Y	Z	PUNTO	X	Y	Z
4541	119.224	82.36	98.893				
4542	118.444	82.386	98.838				
4543	117.358	82.346	98.96				
4544	118.675	82.787	98.604				
4545	117.691	82.861	98.616				
4546	119.274	83.37	98.837				
4547	118.341	83.026	98.749				
4548	117.475	83.419	98.56				

ENTERRAMIENTOS: 145

Nivel Inicial → 99,7



Nivel del Par



UNIDADES:

NOTAS:

**EQUIPO DE DOCUMENTACIÓN ARQUITECTÓNICA
(U.P.V. - E.H.U.)**

TRABAJO: Documentación de las excavaciones en la portada de la Catedral de Santa María . Vitoria - Gasteiz


PAR: N9b-26-1

ALTURA: 3.5 m

BASE: 0.5 m

OBJETIVO: R50

FECHA: 5/10/2000

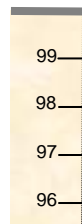


PUNTOS DE APOYO

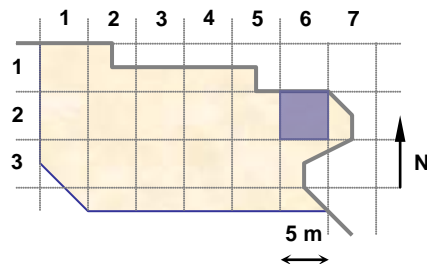
PUNTO	X	Y	Z	PUNTO	X	Y	Z
4551	119.057	82.785	98.577	4563	119.727	80.751	98.814
4552	118.377	82.724	98.558	4564	118.659	80.785	98.929
4553	117.819	82.674	98.543	4565	117.152	80.749	98.841
4554	119.538	82.491	98.907	4566	118.825	80.443	98.614
4555	118.811	82.389	98.827	4567	118.177	80.538	98.608
4556	117.25	82.23	98.98	4571	119.108	80.074	98.598
4557	118.978	81.567	98.974	4573	117.904	80.048	98.579
4558	118.165	81.521	98.908				
4559	117.293	81.427	98.991				
4560	119.205	81.112	98.652				
4561	118.608	81.08	98.641				
4562	117.921	81.079	98.728				

ENTERRAMIENTOS:

Nivel Inicial → 99,7



Nivel del Par



UNIDADES: 17761, 17771, 17775

NOTAS:

**EQUIPO DE DOCUMENTACIÓN ARQUITECTÓNICA
(U.P.V. - E.H.U.)**

TRABAJO: Documentación de las excavaciones en la portada de la Catedral de Santa María . Vitoria - Gasteiz


PAR: N9b-36-1

ALTURA: 3.5 m

BASE: 0.5 m

OBJETIVO: R50

FECHA: 5/10/2000

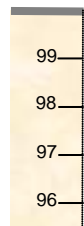


PUNTOS DE APOYO

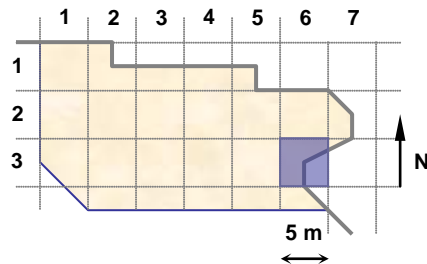
PUNTO	X	Y	Z	PUNTO	X	Y	Z
4563	119.727	80.751	98.814	4578	118.607	79.278	98.577
4564	118.659	80.785	98.929	4579	117.958	79.211	98.603
4565	117.152	80.749	98.841	4580	119.631	78.482	98.826
4566	118.825	80.443	98.614	4581	119.133	78.58	98.704
4567	118.177	80.538	98.608	4582	118.056	78.393	98.791
4571	119.108	80.074	98.598	4583	117.059	78.773	98.951
4572	118.521	80.087	98.545	4584	119.453	77.587	98.836
4573	117.904	80.048	98.579	4585	118.281	77.727	98.733
4574	119.664	79.64	98.741	4586	117.552	77.8	98.846
4575	118.572	79.635	98.811				
4576	117.309	79.711	98.777				
4577	119.154	79.321	98.564				

ENTERRAMIENTOS:

Nivel Inicial → 99,7



Nivel del Par



UNIDADES: 17683, 17761, 17763, 17765, 17767, 17769

NOTAS:

**EQUIPO DE DOCUMENTACIÓN ARQUITECTÓNICA
(U.P.V. - E.H.U.)**

TRABAJO: Documentación de las excavaciones en la portada de la Catedral de Santa María . Vitoria - Gasteiz


PAR: N8b-27-1

ALTURA: 2.5 m

BASE: 0.4 m

OBJETIVO: R50

FECHA: 5/10/2000

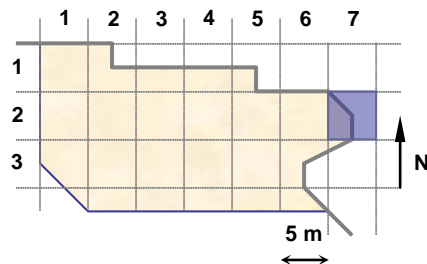
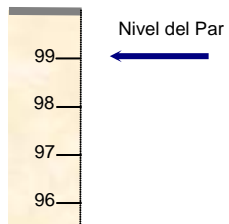


PUNTOS DE APOYO

PUNTO	X	Y	Z	PUNTO	X	Y	Z
4591	123.798	82.499	99.225				
4592	122.751	82.556	99.286				
4593	121.767	82.526	98.67				
4594	123.55	81.974	98.557				
4595	122.962	81.968	98.544				
4596	121.956	82.283	98.527				
4597	123.793	81.526	98.959				
4598	122.908	81.705	98.957				
4599	121.819	81.503	98.667				

ENTERRAMIENTOS:

Nivel Inicial → 99,7



UNIDADES: 17624

NOTAS:

**EQUIPO DE DOCUMENTACIÓN ARQUITECTÓNICA
(U.P.V. - E.H.U.)**

TRABAJO: Documentación de las excavaciones en la portada de la Catedral de Santa María . Vitoria - Gasteiz


PAR: N9-25-1

ALTURA: 5 m

BASE: 0.5 m

OBJETIVO: R50

FECHA: 6/10/2000

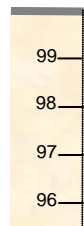


PUNTOS DE APOYO

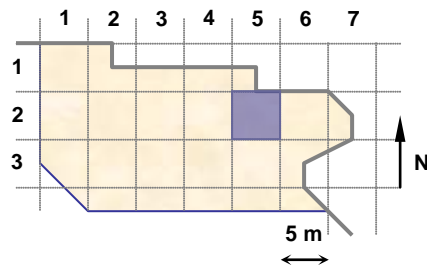
PUNTO	X	Y	Z	PUNTO	X	Y	Z
4611	116.547	83.327	98.377				
4612	116.126	82.168	98.81				
4613	115.139	80.375	98.749				
4614	115.197	83.267	97.949				
4615	115.397	81.904	97.959				
4616	114.22	80.989	98.189				
4617	114.584	83.61	98.975				
4618	114.449	83.02	98.486				
4619	114.28	82.415	99.05				
4620	113.546	81.49	98.712				

ENTERRAMIENTOS:

Nivel Inicial → 99,7



Nivel del Par



UNIDADES: 17466

NOTAS:

**EQUIPO DE DOCUMENTACIÓN ARQUITECTÓNICA
(U.P.V. - E.H.U.)**

TRABAJO: Documentación de las excavaciones en la portada de la Catedral de Santa María . Vitoria - Gasteiz


PAR: N9-25-2

ALTURA: 4 m

BASE: 0.5 m

OBJETIVO: R50

FECHA: 6/10/2000

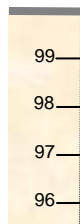


PUNTOS DE APOYO

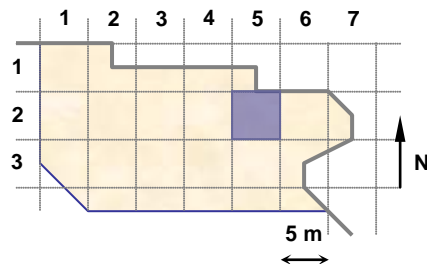
PUNTO	X	Y	Z	PUNTO	X	Y	Z
4613	115.139	80.375	98.749				
4614	115.197	83.267	97.949				
4615	115.397	81.904	97.959				
4616	114.22	80.989	98.189				
4619	114.28	82.415	99.05				
4620	113.546	81.49	98.712				
4621	112.718	82.009	98.964				
4622	112.667	80.873	98.4				
4623	112.361	79.942	98.286				
4624	113.398	80.095	98.229				
4625	114.795	79.787	98.421				
4626	114.813	81.177	98.09				

ENTERRAMIENTOS:

Nivel Inicial → 99,7



Nivel del Par



UNIDADES: 17466, 17780

NOTAS:

**EQUIPO DE DOCUMENTACIÓN ARQUITECTÓNICA
(U.P.V. - E.H.U.)**

TRABAJO: Documentación de las excavaciones en la portada de la Catedral de Santa María . Vitoria - Gasteiz

PAR: N9-26-3

ALTURA: 3 m

BASE: 0.4 m

OBJETIVO: R50

FECHA: 6/10/2000

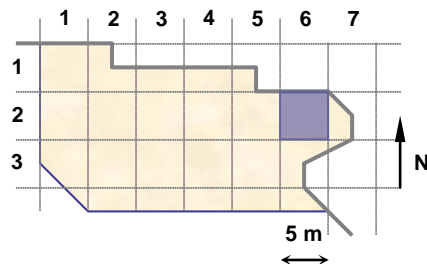
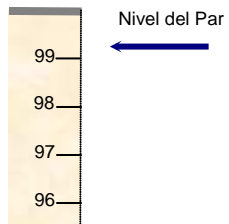


PUNTOS DE APOYO

PUNTO	X	Y	Z	PUNTO	X	Y	Z
4631	121.266	83.317	98.857				
4632	121.305	82.467	98.846				
4633	121.266	81.408	98.857				
4634	120.247	82.933	98.884				
4635	120.253	82.384	98.82				
4636	120.373	81.683	98.648				
4637	119.517	83.17	98.765				
4638	119.5	82.104	98.861				
4639	119.311	81.515	98.994				

ENTERRAMIENTOS:

Nivel Inicial → 99,7



UNIDADES: 17773

NOTAS:

**EQUIPO DE DOCUMENTACIÓN ARQUITECTÓNICA
(U.P.V. - E.H.U.)**

TRABAJO: Documentación de las excavaciones en la portada de la Catedral de Santa María . Vitoria - Gasteiz


PAR: N9c-36-1

ALTURA: 3 m

BASE: 0.5 m

OBJETIVO: R50

FECHA: 9/10/2000

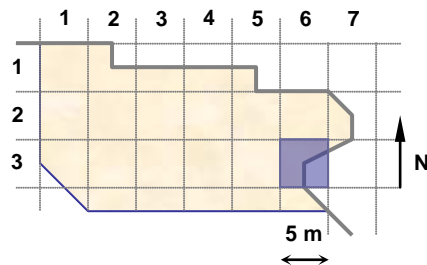


PUNTOS DE APOYO

PUNTO	X	Y	Z	PUNTO	X	Y	Z
4661	120.961	78.254	98.667				
4662	120.628	77.608	98.850				
4663	120.272	76.872	98.778				
4664	120.070	78.222	98.628				
4665	119.909	77.809	98.729				
4666	119.691	77.084	98.769				
4667	119.238	78.585	98.698				
4668	119.081	77.968	98.729				
4669	118.906	77.213	98.792				

ENTERRAMIENTOS: 148, 149

Nivel Inicial → 99,7



UNIDADES: 17683

NOTAS:

**EQUIPO DE DOCUMENTACIÓN ARQUITECTÓNICA
(U.P.V. - E.H.U.)**

TRABAJO: Documentación de las excavaciones en la portada de la Catedral de Santa María . Vitoria - Gasteiz


PAR: N9c-26-1

ALTURA: 3 m

BASE: 0.5 m

OBJETIVO: R50

FECHA: 9/10/2000



PUNTOS DE APOYO

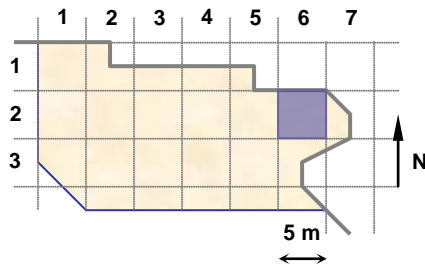
PUNTO	X	Y	Z	PUNTO	X	Y	Z
4671	119.156	82.207	98.709				
4672	119.375	81.488	98.800				
4673	119.476	80.805	98.774				
4674	118.505	82.205	98.589				
4675	118.393	81.450	98.734				
4676	118.685	80.770	98.684				
4677	117.629	82.249	98.642				
4678	117.713	81.459	98.752				
4679	117.641	80.926	98.765				

ENTERRAMIENTOS: 146, 147

Nivel Inicial → 99,7



Nivel del Par



UNIDADES: 17795

NOTAS:

**EQUIPO DE DOCUMENTACIÓN ARQUITECTÓNICA
(U.P.V. - E.H.U.)**

TRABAJO: Documentación de las excavaciones en la portada de la Catedral de Santa María . Vitoria - Gasteiz


PAR: N9b-26-2

ALTURA: 3.5 m

BASE: 0.5 m

OBJETIVO: R50

FECHA: 9/10/2000



PUNTOS DE APOYO

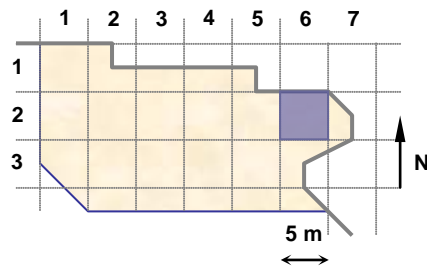
PUNTO	X	Y	Z	PUNTO	X	Y	Z
4681	121.352	83.472	98.859				
4682	121.691	82.349	98.670				
4683	121.760	81.105	98.668				
4684	120.391	83.265	98.697				
4685	120.464	82.495	98.641				
4686	120.695	81.004	98.671				
4687	119.311	83.343	98.710				
4688	119.672	82.588	98.489				
4689	119.646	80.990	98.790				

ENTERRAMIENTOS: 150

Nivel Inicial → 99,7



Nivel del Par



UNIDADES: 17773, 17793

NOTAS:

**EQUIPO DE DOCUMENTACIÓN ARQUITECTÓNICA
(U.P.V. - E.H.U.)**

TRABAJO: Documentación de las excavaciones en la portada de la Catedral de Santa María . Vitoria - Gasteiz


PAR: N9-36-2

ALTURA: 3.5 m

BASE: 0.5 m

OBJETIVO: R50

FECHA: 9/10/2000

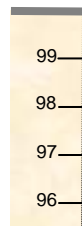


PUNTOS DE APOYO

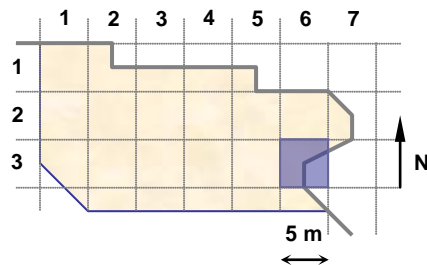
PUNTO	X	Y	Z	PUNTO	X	Y	Z
4691	119.827	74.934	98.796				
4692	119.673	76.198	98.612				
4693	119.825	77.089	98.771				
4694	118.767	75.070	98.816				
4695	118.955	75.929	98.729				
4696	118.923	76.755	98.776				
4697	117.907	75.029	98.851				
4698	117.825	76.252	98.527				
4699	118.182	77.242	98.760				

ENTERRAMIENTOS:

Nivel Inicial → 99,7



Nivel del Par



UNIDADES: 17798

NOTAS:

**EQUIPO DE DOCUMENTACIÓN ARQUITECTÓNICA
(U.P.V. - E.H.U.)**

TRABAJO: Documentación de las excavaciones en la portada de la Catedral de Santa María . Vitoria - Gasteiz

PAR: N9-35-1

ALTURA: 3.5 m

BASE: 0.5 m

OBJETIVO: R50

FECHA: 9/10/2000

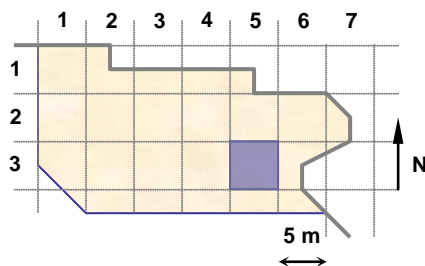



PUNTOS DE APOYO

PUNTO	X	Y	Z	PUNTO	X	Y	Z
4697	117.907	75.029	98.851				
4698	117.825	76.252	98.527				
4699	118.182	77.242	98.760				
4701	117.045	74.898	98.932				
4702	116.934	76.063	98.819				
4703	116.873	76.998	98.776				
4704	115.875	75.296	98.710				
4705	115.842	76.373	98.523				
4706	115.971	77.188	98.761				

ENTERRAMIENTOS:

Nivel Inicial → 99,7



UNIDADES: 17798, 17779

NOTAS:

**EQUIPO DE DOCUMENTACIÓN ARQUITECTÓNICA
(U.P.V. – E.H.U.)**

TRABAJO: Documentación de las excavaciones en la portada de la Catedral de Santa María . Vitoria - Gasteiz


PAR: N9-33-3

ALTURA: 1.5 m

BASE: 0.2 m

OBJETIVO: R50

FECHA: 9/10/2000




PUNTOS DE APOYO

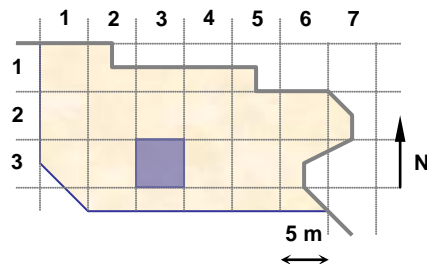
PUNTO	X	Y	Z	PUNTO	X	Y	Z
4711	105.588	77.571	98.619				
4712	105.671	78.057	98.813				
4713	105.903	78.246	98.670				
4714	105.278	78.048	98.790				
4715	104.960	78.455	98.858				
4716	104.680	78.059	98.822				
4717	104.795	78.343	98.844				
4718	104.860	78.771	98.885				

ENTERRAMIENTOS: 127

Nivel Inicial → 99,7



Nivel del Par



UNIDADES:

NOTAS:

**EQUIPO DE DOCUMENTACIÓN ARQUITECTÓNICA
(U.P.V. - E.H.U.)**

TRABAJO: Documentación de las excavaciones en la portada de la Catedral de Santa María . Vitoria - Gasteiz

PAR: N9-21-1

ALTURA: 1.5 m

BASE: 0.2 m

OBJETIVO: R50

FECHA: 9/10/2000

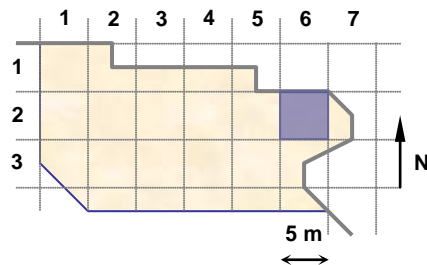
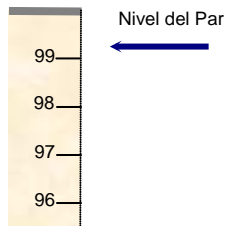


PUNTOS DE APOYO

PUNTO	X	Y	Z	PUNTO	X	Y	Z
4721	96.090	81.852	98.912				
4722	95.603	82.083	99.256				
4723	95.683	82.218	99.011				
4724	95.614	82.712	98.919				
4725	94.935	81.768	99.026				
4726	95.183	82.032	99.190				
4727	94.984	82.209	99.055				
4728	94.905	82.743	98.924				

ENTERRAMIENTOS: 153

Nivel Inicial → 99,7



UNIDADES: 17802

NOTAS:

**EQUIPO DE DOCUMENTACIÓN ARQUITECTÓNICA
(U.P.V. – E.H.U.)**

TRABAJO: Documentación de las excavaciones en la portada de la Catedral de Santa María . Vitoria – Gasteiz


PAR: N9-31-1

ALTURA: 1.8 m

BASE: 0.3 m

OBJETIVO: R50

FECHA: 9/10/2000

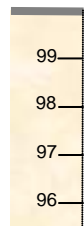


PUNTOS DE APOYO

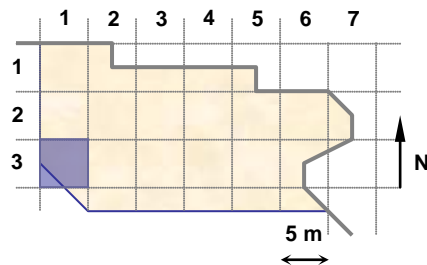
PUNTO	X	Y	Z	PUNTO	X	Y	Z
4731	95.338	79.305	99.271				
4732	95.024	79.445	99.203				
4733	94.651	79.437	99.256				
4734	95.055	79.853	99.296				
4735	95.396	79.992	99.224				
4736	95.018	80.104	99.302				
4737	94.678	80.093	99.356				

ENTERRAMIENTOS:

Nivel Inicial → 99,7



Nivel del Par



UNIDADES: 17221, 17801

NOTAS:

**EQUIPO DE DOCUMENTACIÓN ARQUITECTÓNICA
(U.P.V. - E.H.U.)**

TRABAJO: Documentación de las excavaciones en la portada de la Catedral de Santa María . Vitoria - Gasteiz


PAR: N9-35-2

ALTURA: 1.5 m

BASE: 0.2 m

OBJETIVO: R50

FECHA: 10/10/2000

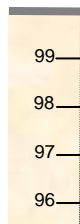


PUNTOS DE APOYO

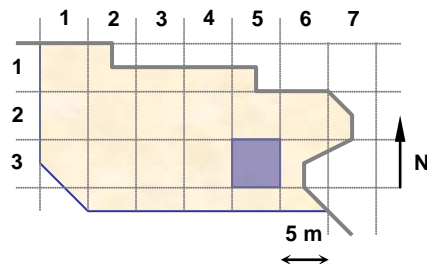
PUNTO	X	Y	Z	PUNTO	X	Y	Z
4741	115.916	76.120	98.499				
4742	115.855	75.777	98.607				
4743	115.845	75.348	98.628				
4744	115.319	75.647	98.679				
4745	114.790	76.140	98.681				
4746	114.830	75.690	98.695				
4747	114.805	75.289	98.755				

ENTERRAMIENTOS:

Nivel Inicial → 99,7



Nivel del Par



UNIDADES: 17808

NOTAS:

**EQUIPO DE DOCUMENTACIÓN ARQUITECTÓNICA
(U.P.V. - E.H.U.)**

TRABAJO: Documentación de las excavaciones en la portada de la Catedral de Santa María . Vitoria - Gasteiz


PAR: N9d-26-2

ALTURA: 2.2 m

BASE: 0.3 m

OBJETIVO: R50

FECHA: 10/10/2000



PUNTOS DE APOYO

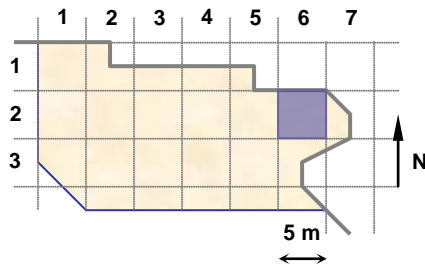
PUNTO	X	Y	Z	PUNTO	X	Y	Z
4751	119.365	81.542	98.800				
4752	119.153	81.113	98.589				
4753	119.398	80.589	98.765				
4754	118.611	81.007	98.559				
4755	117.767	81.370	98.746				
4756	117.883	80.842	98.556				
4757	117.800	80.400	98.642				

ENTERRAMIENTOS:

Nivel Inicial → 99,7



Nivel del Par



UNIDADES: 17782, 17794

NOTAS:

**EQUIPO DE DOCUMENTACIÓN ARQUITECTÓNICA
(U.P.V. - E.H.U.)**

TRABAJO: Documentación de las excavaciones en la portada de la Catedral de Santa María . Vitoria - Gasteiz


PAR: N9d-36-1

ALTURA: 2.2 m

BASE: 0.3 m

OBJETIVO: R50

FECHA: 10/10/2000

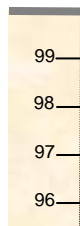


PUNTOS DE APOYO

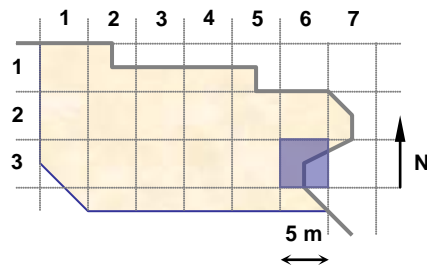
PUNTO	X	Y	Z	PUNTO	X	Y	Z
4761	120.609	77.622	98.847				
4762	120.271	77.320	98.658				
4763	120.464	76.816	98.867				
4764	119.728	77.363	98.612				
4765	119.080	77.913	98.733				
4766	119.194	77.367	98.646				
4767	118.900	76.884	98.797				

ENTERRAMIENTOS:

Nivel Inicial → 99,7



Nivel del Par



UNIDADES: 17786

NOTAS:

**EQUIPO DE DOCUMENTACIÓN ARQUITECTÓNICA
(U.P.V. - E.H.U.)**

TRABAJO: Documentación de las excavaciones en la portada de la Catedral de Santa María . Vitoria - Gasteiz

PAR: N9c-26-3

ALTURA: 2.2 m

BASE: 0.3 m

OBJETIVO: R50

FECHA: 10/10/2000



PUNTOS DE APOYO

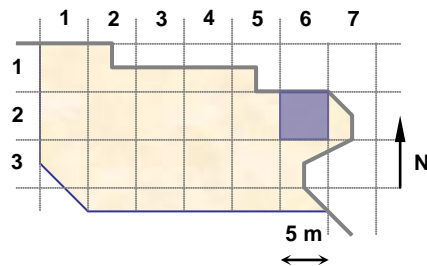
PUNTO	X	Y	Z	PUNTO	X	Y	Z
4771	121.313	81.408	98.861				
4772	121.071	81.002	98.727				
4773	121.257	80.521	98.831				
4774	120.404	80.925	98.695				
4775	119.635	81.356	98.801				
4776	119.872	80.895	98.677				
4777	119.661	80.479	98.801				

ENTERRAMIENTOS:

Nivel Inicial → 99,7



Nivel del Par



UNIDADES: 17790

NOTAS:

**EQUIPO DE DOCUMENTACIÓN ARQUITECTÓNICA
(U.P.V. - E.H.U.)**

TRABAJO: Documentación de las excavaciones en la portada de la Catedral de Santa María . Vitoria - Gasteiz


PAR: N9c-26-2

ALTURA: 2.2 m

BASE: 0.3 m

OBJETIVO: R50

FECHA: 10/10/2000



PUNTOS DE APOYO

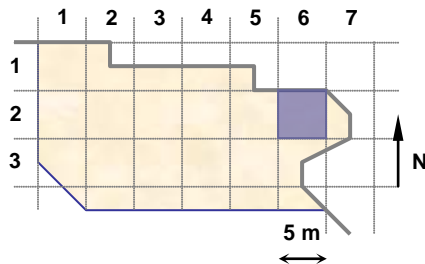
PUNTO	X	Y	Z	PUNTO	X	Y	Z
4781	121.329	82.887	98.855				
4782	121.590	82.483	98.671				
4783	121.327	81.999	98.874				
4784	120.628	82.511	98.435				
4785	119.590	82.980	98.464				
4786	119.911	82.335	98.565				
4787	119.553	81.948	98.694				

ENTERRAMIENTOS: 151

Nivel Inicial → 99,7



Nivel del Par



UNIDADES:

NOTAS:

**EQUIPO DE DOCUMENTACIÓN ARQUITECTÓNICA
(U.P.V. – E.H.U.)**

TRABAJO: Documentación de las excavaciones en la portada de la Catedral de Santa María . Vitoria - Gasteiz

PAR: N9-27-1

ALTURA: 1.8 m

BASE: 0.25 m

OBJETIVO: R50

FECHA: 10/10/2000

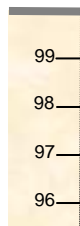


PUNTOS DE APOYO

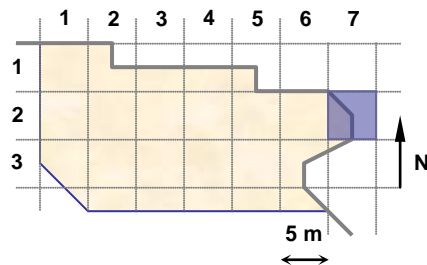
PUNTO	X	Y	Z	PUNTO	X	Y	Z
4791	123.623	80.300	98.851				
4792	123.709	79.906	98.870				
4793	123.672	79.470	98.963				
4794	123.011	79.811	98.777				
4795	122.240	80.204	98.657				
4796	122.321	79.657	98.662				
4797	122.296	79.188	98.848				

ENTERRAMIENTOS: 154

Nivel Inicial → 99,7



Nivel del Par



UNIDADES:

NOTAS:

**EQUIPO DE DOCUMENTACIÓN ARQUITECTÓNICA
(U.P.V. - E.H.U.)**

TRABAJO: Documentación de las excavaciones en la portada de la Catedral de Santa María . Vitoria - Gasteiz


PAR: N9b-35-1

ALTURA: 1.6 m

BASE: 0.25 m

OBJETIVO: R50

FECHA: 10/10/2000



PUNTOS DE APOYO

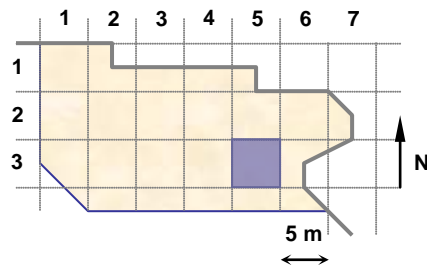
PUNTO	X	Y	Z	PUNTO	X	Y	Z
4801	115.623	75.775	98.658				
4802	115.508	75.599	98.632				
4803	115.693	75.240	98.624				
4804	115.213	75.479	98.651				
4805	114.480	75.700	98.603				
4806	114.715	75.494	98.733				
4807	114.509	75.218	98.792				

ENTERRAMIENTOS: 155

Nivel Inicial → 99,7



Nivel del Par



UNIDADES:

NOTAS:

**EQUIPO DE DOCUMENTACIÓN ARQUITECTÓNICA
(U.P.V. – E.H.U.)**

TRABAJO: Documentación de las excavaciones en la portada de la Catedral de Santa María . Vitoria – Gasteiz


PAR: N9c-35-1

ALTURA: 1.6 m

BASE: 0.25 m

OBJETIVO: R50

FECHA: 10/10/2000

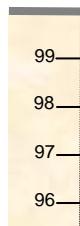


PUNTOS DE APOYO

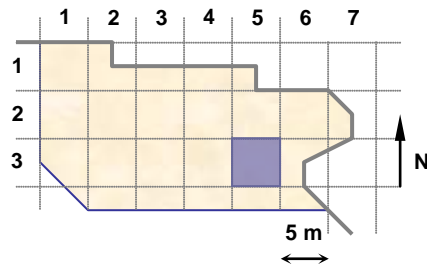
PUNTO	X	Y	Z	PUNTO	X	Y	Z
4811	115.491	76.045	98.696				
4812	115.503	75.693	98.644				
4813	115.359	75.301	98.687				
4814	115.044	75.701	98.630				
4815	114.533	76.014	98.690				
4816	114.819	75.657	98.620				
4817	114.598	75.311	98.790				

ENTERRAMIENTOS:

Nivel Inicial → 99,7



Nivel del Par



UNIDADES: 17807

NOTAS:

**EQUIPO DE DOCUMENTACIÓN ARQUITECTÓNICA
(U.P.V. - E.H.U.)**

TRABAJO: Documentación de las excavaciones en la portada de la Catedral de Santa María . Vitoria - Gasteiz


PAR: N9d-26-1

ALTURA: 2.2 m

BASE: 0.3 m

OBJETIVO: R50

FECHA: 10/10/2000



PUNTOS DE APOYO

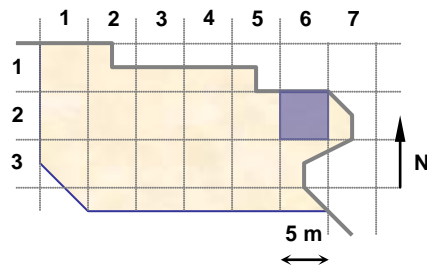
PUNTO	X	Y	Z	PUNTO	X	Y	Z
4821	121.300	82.945	98.854				
4822	121.192	82.558	98.426				
4823	121.338	82.099	98.866				
4824	120.656	82.574	98.435				
4825	119.816	82.863	98.585				
4826	120.154	82.533	98.416				
4827	119.851	82.018	98.537				

ENTERRAMIENTOS:

Nivel Inicial → 99,7



Nivel del Par



UNIDADES: 17792

NOTAS:

**EQUIPO DE DOCUMENTACIÓN ARQUITECTÓNICA
(U.P.V. – E.H.U.)**

TRABAJO: Documentación de las excavaciones en la portada de la Catedral de Santa María . Vitoria – Gasteiz


PAR: N9b-27-1

ALTURA: 1.8 m

BASE: 0.3 m

OBJETIVO: R50

FECHA: 10/09/2000

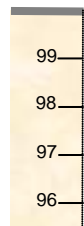


PUNTOS DE APOYO

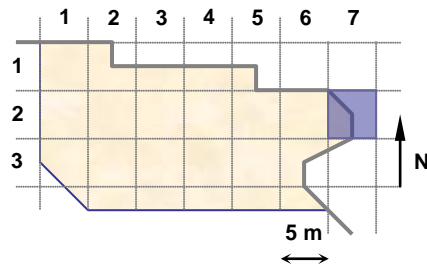
PUNTO	X	Y	Z	PUNTO	X	Y	Z
4831	123.661	80.174	98.874				
4832	123.544	79.858	98.804				
4833	123.672	79.489	98.960				
4834	122.958	79.740	98.737				
4835	122.278	80.051	98.657				
4836	122.490	79.696	98.717				
4837	122.394	79.212	98.855				

ENTERRAMIENTOS:

Nivel Inicial → 99,7



Nivel del Par



UNIDADES: 17805

NOTAS:

**EQUIPO DE DOCUMENTACIÓN ARQUITECTÓNICA
(U.P.V. - E.H.U.)**

TRABAJO: Documentación de las excavaciones en la portada de la Catedral de Santa María . Vitoria - Gasteiz

PAR: N9-35-3

ALTURA: 3.5 m

BASE: 0.5 m

OBJETIVO: R50

FECHA: 13/10/2000

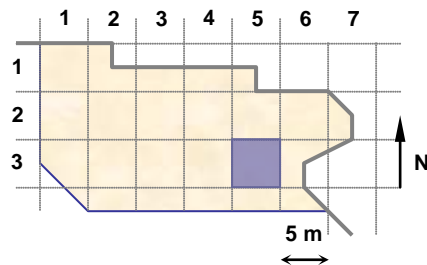
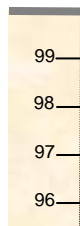


PUNTOS DE APOYO

PUNTO	X	Y	Z	PUNTO	X	Y	Z
4841	114.875	74.906	98.677				
4842	114.000	75.073	98.752				
4843	113.035	75.085	98.819				
4844	115.022	75.632	98.619				
4845	113.989	75.713	98.495				
4846	113.055	75.729	98.679				
4847	115.006	76.193	98.660				
4848	113.870	76.340	98.721				
4849	113.069	76.529	98.761				

ENTERRAMIENTOS: 157

Nivel Inicial → 99,7



UNIDADES: 17537, 17813

NOTAS:

**EQUIPO DE DOCUMENTACIÓN ARQUITECTÓNICA
(U.P.V. - E.H.U.)**

TRABAJO: Documentación de las excavaciones en la portada de la Catedral de Santa María . Vitoria - Gasteiz

PAR: N9-24-1

ALTURA: 3.5 m

BASE: 0.5 m

OBJETIVO: R50

FECHA: 13/10/2000




PUNTOS DE APOYO

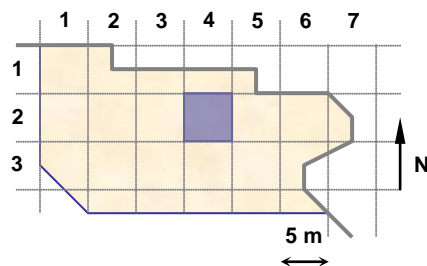
PUNTO	X	Y	Z	PUNTO	X	Y	Z
4851	110.312	82.450	98.374				
4852	110.303	81.512	98.410				
4853	110.219	80.495	98.914				
4854	109.350	82.560	98.375				
4855	109.029	81.556	98.736				
4856	108.816	80.622	98.906				
4857	107.884	82.442	98.941				
4858	107.752	81.631	99.035				
4859	107.711	80.580	98.835				

ENTERRAMIENTOS:

Nivel Inicial → 99,7



Nivel del Par



UNIDADES: 17838, 17839

NOTAS:

**EQUIPO DE DOCUMENTACIÓN ARQUITECTÓNICA
(U.P.V. - E.H.U.)**

TRABAJO: Documentación de las excavaciones en la portada de la Catedral de Santa María . Vitoria - Gasteiz

PAR: N9-23-1

ALTURA: 3.5 m

BASE: 0.5 m

OBJETIVO: R50

FECHA: 13/10/2000

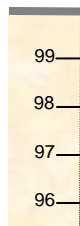


PUNTOS DE APOYO

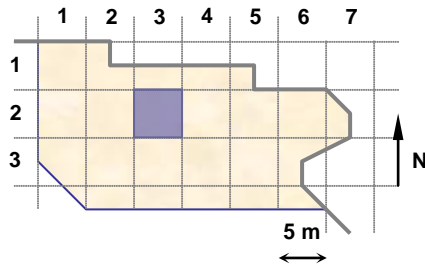
PUNTO	X	Y	Z	PUNTO	X	Y	Z
4857	107.884	82.442	98.941				
4858	107.752	81.631	99.035				
4859	107.711	80.580	98.835				
4861	106.523	82.967	98.944				
4862	106.530	81.722	98.972				
4863	106.424	80.704	98.933				
4864	105.257	83.045	99.032				
4865	105.203	81.745	98.982				
4866	105.065	80.796	98.664				

ENTERRAMIENTOS:

Nivel Inicial → 99,7



Nivel del Par ←



UNIDADES: 17391, 17397, 17635, 17838, 17840

NOTAS: Lo que aparece en la foto como 17838 es en realidad 17839

**EQUIPO DE DOCUMENTACIÓN ARQUITECTÓNICA
(U.P.V. - E.H.U.)**

TRABAJO: Documentación de las excavaciones en la portada de la Catedral de Santa María . Vitoria - Gasteiz


PAR: N9-23-2

ALTURA: 3.5 m

BASE: 0.5 m

OBJETIVO: R50

FECHA: 13/10/2000

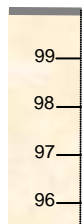


PUNTOS DE APOYO

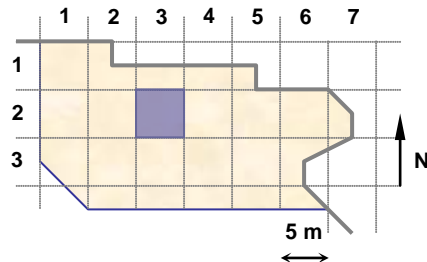
PUNTO	X	Y	Z	PUNTO	X	Y	Z
4864	105.257	83.045	99.032				
4865	105.203	81.745	98.982				
4866	105.065	80.796	98.664				
4871	103.810	83.016	99.060				
4872	103.778	81.810	99.012				
4873	103.823	80.728	98.519				
4874	102.377	82.848	98.974				
4875	102.337	81.857	98.965				
4876	102.303	80.842	98.993				

ENTERRAMIENTOS: 165

Nivel Inicial → 99,7



Nivel del Par



UNIDADES: 17829, 17840

NOTAS:

**EQUIPO DE DOCUMENTACIÓN ARQUITECTÓNICA
(U.P.V. - E.H.U.)**

TRABAJO: Documentación de las excavaciones en la portada de la Catedral de Santa María . Vitoria - Gasteiz

PAR: N9-22-1

ALTURA: 3.5 m

BASE: 0.5 m

OBJETIVO: R50

FECHA: 13/10/2000

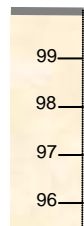


PUNTOS DE APOYO

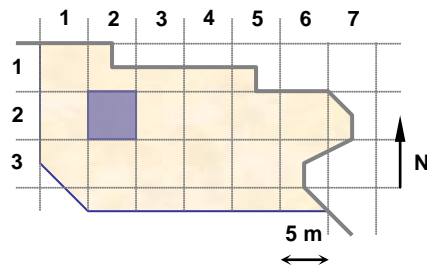
PUNTO	X	Y	Z	PUNTO	X	Y	Z
4881	101.817	83.083	99.046				
4882	101.782	81.881	98.995				
4883	101.812	81.147	99.017				
4884	100.401	83.043	99.118				
4885	100.186	82.216	98.857				
4886	100.190	80.970	99.000				
4887	99.040	82.823	99.108				
4888	99.007	81.932	99.035				
4889	99.368	80.811	98.789				

ENTERRAMIENTOS:

Nivel Inicial → 99,7



Nivel del Par ←



UNIDADES: 17832, 17840, 17841

NOTAS:

**EQUIPO DE DOCUMENTACIÓN ARQUITECTÓNICA
(U.P.V. – E.H.U.)**

TRABAJO: Documentación de las excavaciones en la portada de la Catedral de Santa María . Vitoria - Gasteiz


PAR: N9-22-2

ALTURA: 3.5 m

BASE: 0.5 m

OBJETIVO: R50

FECHA: 13/10/2000

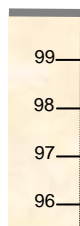


PUNTOS DE APOYO

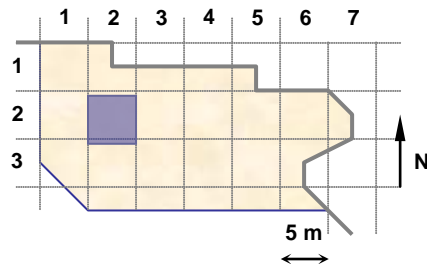
PUNTO	X	Y	Z	PUNTO	X	Y	Z
4881	101.817	83.083	99.046				
4884	100.401	83.043	99.118				
4891	101.970	85.646	99.080				
4892	101.612	84.113	99.121				
4893	100.560	85.334	99.116				
4894	100.437	84.369	99.131				
4895	99.228	85.631	99.136				
4896	99.529	84.266	99.138				
4897	99.411	83.288	99.185				

ENTERRAMIENTOS: 158, 162

Nivel Inicial → 99,7



Nivel del Par



UNIDADES: 17397, 17825, 17827, 17828, 17830, 17831, 17832

NOTAS:

**EQUIPO DE DOCUMENTACIÓN ARQUITECTÓNICA
(U.P.V. - E.H.U.)**

TRABAJO: Documentación de las excavaciones en la portada de la Catedral de Santa María . Vitoria - Gasteiz


PAR: N9-31-2

ALTURA: 3.5 m

BASE: 0.5 m

OBJETIVO: R50

FECHA: 13/10/2000

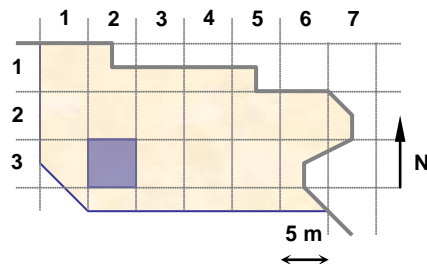
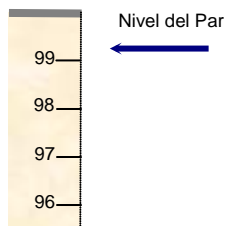


PUNTOS DE APOYO

PUNTO	X	Y	Z	PUNTO	X	Y	Z
4901	95.696	76.738	99.310				
4902	95.889	77.127	99.021				
4903	97.448	77.967	99.261				
4904	96.512	75.972	99.306				
4905	97.372	76.534	99.312				
4906	98.150	77.145	99.221				
4907	97.223	75.352	99.387				
4908	97.937	75.721	99.232				
4909	99.082	76.409	99.184				

ENTERRAMIENTOS:

Nivel Inicial → 99,7



UNIDADES: 17573, 17575

NOTAS:

**EQUIPO DE DOCUMENTACIÓN ARQUITECTÓNICA
(U.P.V. - E.H.U.)**

TRABAJO: Documentación de las excavaciones en la portada de la Catedral de Santa María . Vitoria - Gasteiz


PAR: PARED33-1

ALTURA: 3 m

BASE: 0.5 m

OBJETIVO: R50

FECHA: 16/09/2000



PUNTOS DE APOYO

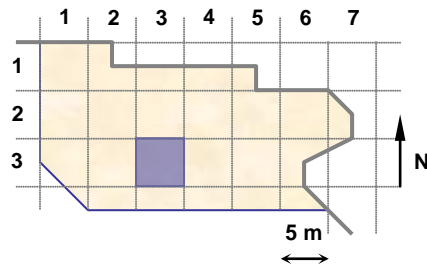
PUNTO	X	Y	Z	PUNTO	X	Y	Z
4911	101.44	76.984	99.152				
4912	101.682	76.835	98.864				
4913	102.744	76.888	99.054				
4914	102.55	76.792	98.865				
4915	103.819	76.731	99.082				
4916	103.585	76.61	98.754				

ENTERRAMIENTOS:

Nivel Inicial → 99,7



Nivel del Par



UNIDADES:

NOTAS:

**EQUIPO DE DOCUMENTACIÓN ARQUITECTÓNICA
(U.P.V. - E.H.U.)**

TRABAJO: Documentación de las excavaciones en la portada de la Catedral de Santa María . Vitoria - Gasteiz


PAR: N9-32-1

ALTURA: 3.5 m

BASE: 0.5 m

OBJETIVO: R50

FECHA: 16/10/2000

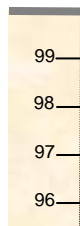


PUNTOS DE APOYO

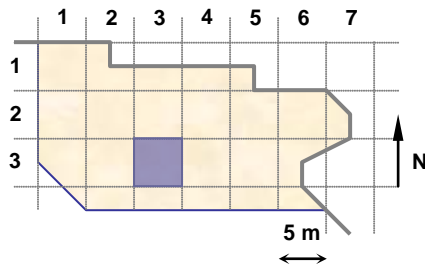
PUNTO	X	Y	Z	PUNTO	X	Y	Z
4921	101.629	78.366	99.055				
4922	101.71	79.107	98.889				
4923	101.774	79.927	98.846				
4924	100.307	78.705	98.993				
4925	100.486	79.213	98.877				
4926	100.123	79.809	98.986				
4927	98.956	78.769	99.137				
4928	99.123	79.173	99.003				
4929	98.96	79.86	98.686				

ENTERRAMIENTOS:

Nivel Inicial → 99,7



Nivel del Par



UNIDADES: 17843, 17844

NOTAS:

**EQUIPO DE DOCUMENTACIÓN ARQUITECTÓNICA
(U.P.V. - E.H.U.)**

TRABAJO: Documentación de las excavaciones en la portada de la Catedral de Santa María . Vitoria - Gasteiz


PAR: N9b-35-2

ALTURA: 2.5 m

BASE: 0.3 m

OBJETIVO: R50

FECHA: 17/10/2000



PUNTOS DE APOYO

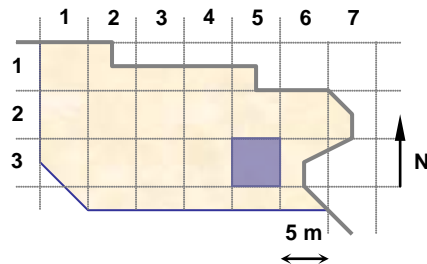
PUNTO	X	Y	Z	PUNTO	X	Y	Z
4931	114.742	75.095	98.67				
4932	112.932	75.212	98.829				
4933	114.364	75.678	98.474				
4934	113.964	75.693	98.485				
4935	113.542	75.738	98.446				
4936	114.845	76.052	98.69				
4937	112.931	76.04	98.835				

ENTERRAMIENTOS: 157

Nivel Inicial → 99,7



Nivel del Par



UNIDADES: 17811

NOTAS:

**EQUIPO DE DOCUMENTACIÓN ARQUITECTÓNICA
(U.P.V. - E.H.U.)**

TRABAJO: Documentación de las excavaciones en la portada de la Catedral de Santa María . Vitoria - Gasteiz


PAR: N9b-32-1

ALTURA: 3.5 m

BASE: 0.5 m

OBJETIVO: R50

FECHA: 17/10/2000



PUNTOS DE APOYO

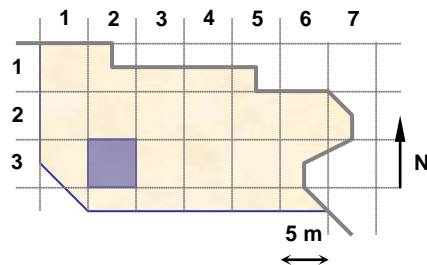
PUNTO	X	Y	Z	PUNTO	X	Y	Z
4941	103.828	75.962	98.745				
4942	103.916	76.854	98.727				
4943	103.998	77.412	98.759				
4944	102.752	76.379	98.77				
4945	102.836	77.059	98.83				
4946	102.9	77.58	98.749				
4947	101.674	76.261	98.742				
4948	101.659	77.081	98.832				
4949	101.718	77.763	98.994				

ENTERRAMIENTOS:

Nivel Inicial → 99,7



Nivel del Par



UNIDADES: 17778

NOTAS:

**EQUIPO DE DOCUMENTACIÓN ARQUITECTÓNICA
(U.P.V. - E.H.U.)**

TRABAJO: Documentación de las excavaciones en la portada de la Catedral de Santa María . Vitoria - Gasteiz


PAR: N9b-33-1

ALTURA: 3.5 m

BASE: 0.5 m

OBJETIVO: R50

FECHA: 17/10/2000




PUNTOS DE APOYO

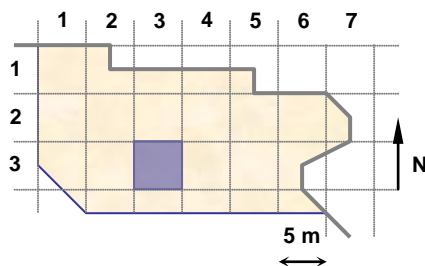
PUNTO	X	Y	Z	PUNTO	X	Y	Z
4942	103.916	76.854	98.727				
4943	103.998	77.412	98.759				
4951	105.839	76.71	98.765				
4952	105.97	77.524	98.617				
4953	106.036	78.575	98.655				
4954	104.926	76.857	98.745				
4955	104.973	77.715	98.595				
4956	105.185	78.22	98.794				
4957	104.182	78.408	98.935				

ENTERRAMIENTOS:

Nivel Inicial → 99,7



Nivel del Par



UNIDADES: 17722, 17778

NOTAS:

**EQUIPO DE DOCUMENTACIÓN ARQUITECTÓNICA
(U.P.V. - E.H.U.)**

TRABAJO: Documentación de las excavaciones en la portada de la Catedral de Santa María . Vitoria - Gasteiz


PAR: N9-22-3

ALTURA: 3.5 m

BASE: 0.5 m

OBJETIVO: R50

FECHA: 17/10/2000

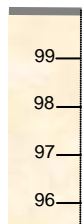


PUNTOS DE APOYO

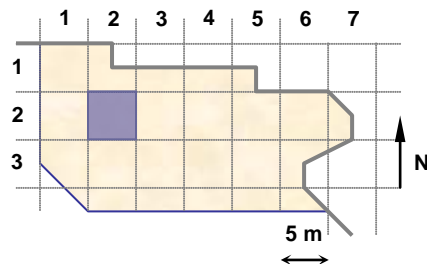
PUNTO	X	Y	Z	PUNTO	X	Y	Z
4961	99.178	85.339	99.176				
4962	99.035	84.182	99.119				
4963	98.804	82.816	99.089				
4964	98.214	85.473	99.167				
4965	97.875	84.395	98.813				
4966	97.768	82.936	99.175				
4967	97.122	85.204	99.192				
4968	97.011	84.049	99.175				
4969	96.89	83.087	99.112				

ENTERRAMIENTOS: 159, 161, 162, 168

Nivel Inicial → 99,7



Nivel del Par



UNIDADES: 17397

NOTAS:

**EQUIPO DE DOCUMENTACIÓN ARQUITECTÓNICA
(U.P.V. - E.H.U.)**

TRABAJO: Documentación de las excavaciones en la portada de la Catedral de Santa María . Vitoria - Gasteiz

PAR: N9-21-2

ALTURA: 3.5 m

BASE: 0.5 m

OBJETIVO: R50

FECHA: 17/10/2000

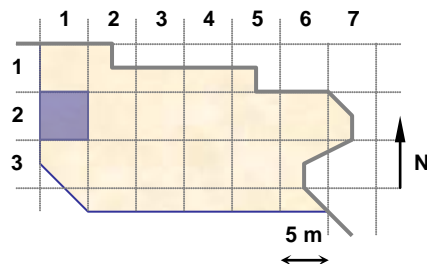
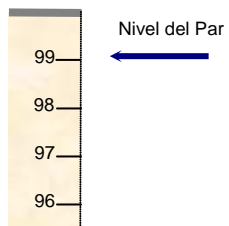


PUNTOS DE APOYO

PUNTO	X	Y	Z	PUNTO	X	Y	Z
4971	96.983	85.224	99.193				
4972	96.889	83.954	99.184				
4973	96.551	83	99.216				
4974	96.02	85.404	99.189				
4975	95.902	84.168	99.243				
4976	95.668	83.13	99.273				
4977	94.766	85.497	99.222				
4978	94.516	83.991	99.292				
4979	94.393	83.093	99.171				

ENTERRAMIENTOS: 160, 167, 169

Nivel Inicial → 99,7



UNIDADES: 17397

NOTAS:

**EQUIPO DE DOCUMENTACIÓN ARQUITECTÓNICA
(U.P.V. – E.H.U.)**

TRABAJO: Documentación de las excavaciones en la portada de la Catedral de Santa María . Vitoria - Gasteiz


PAR: N9-21-3

ALTURA: 3.5 m

BASE: 0.5 m

OBJETIVO: R50

FECHA: 17/10/2000

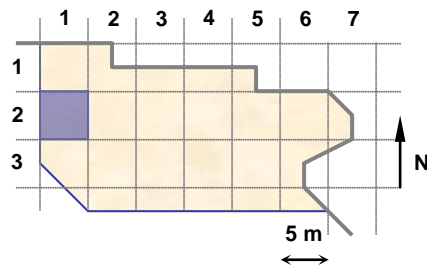
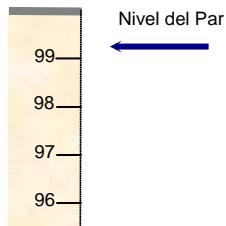


PUNTOS DE APOYO

PUNTO	X	Y	Z	PUNTO	X	Y	Z
4977	94.766	85.497	99.222				
4978	94.516	83.991	99.292				
4979	94.393	83.093	99.171				
4981	93.264	83.08	99.252				
4982	93.15	84.229	99.301				
4983	93.215	85.572	99.231				
4984	92.329	83.087	99.315				
4985	92.323	84.256	99.328				
4986	92.318	85.159	99.269				

ENTERRAMIENTOS:

Nivel Inicial → 99,7



UNIDADES: 17397, 17854

NOTAS: Lo que aparece en la foto como 17851 es en realidad 17854

**EQUIPO DE DOCUMENTACIÓN ARQUITECTÓNICA
(U.P.V. - E.H.U.)**

TRABAJO: Documentación de las excavaciones en la portada de la Catedral de Santa María . Vitoria - Gasteiz


PAR: N9b-21-1

ALTURA: 2.5 m

BASE: 0.3 m

OBJETIVO: R50

FECHA: 17/10/2000

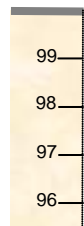


PUNTOS DE APOYO

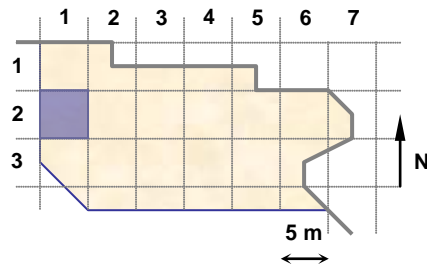
PUNTO	X	Y	Z	PUNTO	X	Y	Z
4991	95.77	81.966	99.241				
4992	95.694	82.233	99.009				
4993	95.889	82.876	99.105				
4994	95.409	82.738	98.95				
4995	94.391	81.884	99.016				
4996	94.926	82.231	99.049				
4997	94.608	83.079	99.188				

ENTERRAMIENTOS:

Nivel Inicial → 99,7



Nivel del Par



UNIDADES: 17444

NOTAS:

**EQUIPO DE DOCUMENTACIÓN ARQUITECTÓNICA
(U.P.V. – E.H.U.)**

TRABAJO: Documentación de las excavaciones en la portada de la Catedral de Santa María . Vitoria – Gasteiz

PAR: N9-33-4

ALTURA: 1.5 m

BASE: 0.25 m

OBJETIVO: R50

FECHA: 17/10/2000

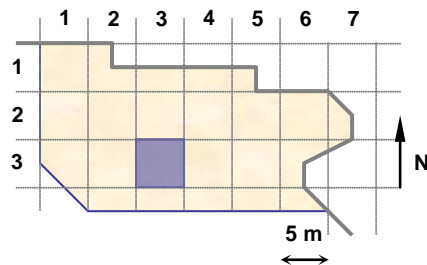
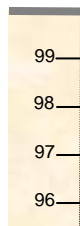


PUNTOS DE APOYO

PUNTO	X	Y	Z	PUNTO	X	Y	Z
5001	107.504	79.422	99.025				
5002	107.26	79.641	98.994				
5003	107.139	79.727	98.837				
5004	107.592	79.631	98.854				
5005	107.52	80.174	98.424				
5006	107.987	79.854	98.411				
5007	107.653	79.146	98.422				

ENTERRAMIENTOS: 170

Nivel Inicial → 99,7



UNIDADES:

NOTAS:

**EQUIPO DE DOCUMENTACIÓN ARQUITECTÓNICA
(U.P.V. - E.H.U.)**

TRABAJO: Documentación de las excavaciones en la portada de la Catedral de Santa María . Vitoria - Gasteiz


PAR: N9b-22-1

ALTURA: 3 m

BASE: 0.5 m

OBJETIVO: R50

FECHA: 17/10/2000

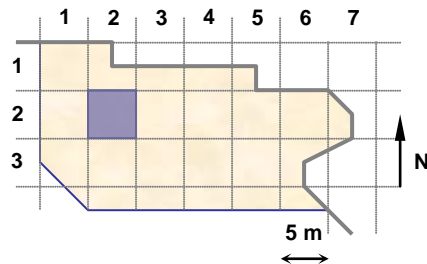
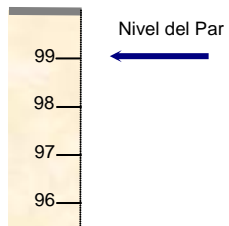


PUNTOS DE APOYO

PUNTO	X	Y	Z	PUNTO	X	Y	Z
5011	103.271	83.081	99.091				
5012	102.83	82.589	99.037				
5013	102.736	81.898	98.929				
5014	101.964	82.999	98.964				
5015	101.507	84.179	99.122				
5016	101.163	83.59	99.099				
5017	100.664	83.041	99.091				

ENTERRAMIENTOS:

Nivel Inicial → 99,7



UNIDADES:

NOTAS:

**EQUIPO DE DOCUMENTACIÓN ARQUITECTÓNICA
(U.P.V. - E.H.U.)**

TRABAJO: Documentación de las excavaciones en la portada de la Catedral de Santa María . Vitoria - Gasteiz


PAR: N9-27-2

ALTURA: 2.5 m

BASE: 0.3 m

OBJETIVO: R50

FECHA: 18/10/2000

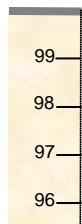


PUNTOS DE APOYO

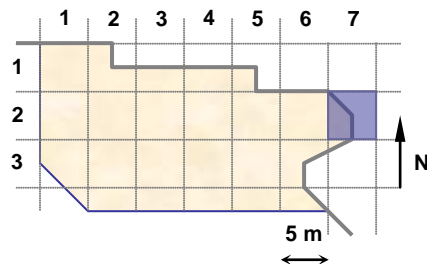
PUNTO	X	Y	Z	PUNTO	X	Y	Z
5081	123.846	80.429	98.822				
5082	123.918	80.89	98.856				
5083	123.785	81.313	98.892				
5084	123.179	80.487	98.826				
5085	123.119	80.95	98.668				
5086	123.094	81.308	98.713				
5087	122.194	80.221	98.654				
5088	122.2	80.759	98.653				
5089	122.287	81.387	98.667				

ENTERRAMIENTOS: 171

Nivel Inicial → 99,7



Nivel del Par



UNIDADES:

NOTAS:

**EQUIPO DE DOCUMENTACIÓN ARQUITECTÓNICA
(U.P.V. - E.H.U.)**

TRABAJO: Documentación de las excavaciones en la portada de la Catedral de Santa María . Vitoria - Gasteiz

PAR: N9b-21-2

ALTURA: 1.60 m

BASE: 0.2 m

OBJETIVO: R50

FECHA: 18/10/2000



PUNTOS DE APOYO

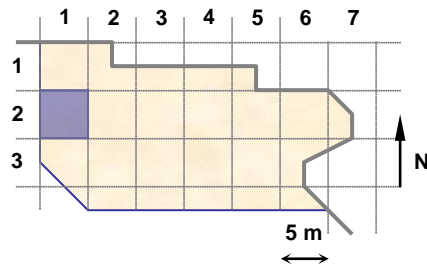
PUNTO	X	Y	Z	PUNTO	X	Y	Z
5111	96.241	84.436	99.225				
5112	96.448	85.007	99.068				
5113	96.497	85.323	99.167				
5114	95.876	85.099	99.003				
5115	95.319	84.635	99.226				
5116	95.481	85.114	99.071				
5117	95.571	85.576	99.173				

ENTERRAMIENTOS:

Nivel Inicial → 99,7



Nivel del Par



UNIDADES: 17818

NOTAS:

**EQUIPO DE DOCUMENTACIÓN ARQUITECTÓNICA
(U.P.V. - E.H.U.)**

TRABAJO: Documentación de las excavaciones en la portada de la Catedral de Santa María . Vitoria - Gasteiz


PAR: N9b-22-2

ALTURA: 3.0 m

BASE: 0.35 m

OBJETIVO: R50

FECHA: 18/10/2000

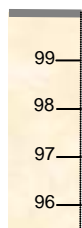


PUNTOS DE APOYO

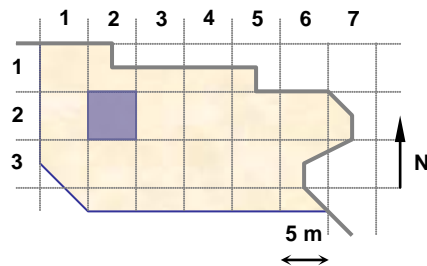
PUNTO	X	Y	Z	PUNTO	X	Y	Z
5091	100.641	83.779	99.171				
5092	100.936	84.389	99.137				
5093	101.267	85.128	99.123				
5094	99.864	84.376	99.04				
5095	100.157	84.834	99.173				
5096	100.461	85.557	99.086				
5097	99.024	84.514	99.249				
5098	99.292	85.203	99.17				
5099	99.4	85.734	99.114				

ENTERRAMIENTOS: 163,164

Nivel Inicial → 99,7



Nivel del Par



UNIDADES:

NOTAS:

**EQUIPO DE DOCUMENTACIÓN ARQUITECTÓNICA
(U.P.V. - E.H.U.)**

TRABAJO: Documentación de las excavaciones en la portada de la Catedral de Santa María . Vitoria - Gasteiz

PAR: N9b-23-1

ALTURA: 1.60 m

BASE: 0.2 m

OBJETIVO: R50

FECHA: 18/10/2000

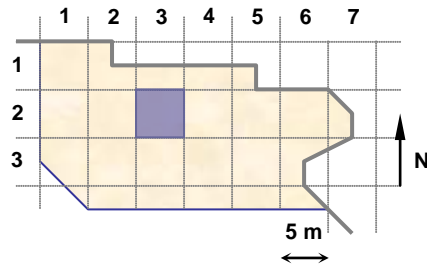


PUNTOS DE APOYO

PUNTO	X	Y	Z	PUNTO	X	Y	Z
5101	105.373	81.961	98.856				
5102	105.419	82.482	98.908				
5103	105.428	82.989	99.019				
5104	104.911	82.415	98.914				
5105	104.3	82.041	98.919				
5106	104.352	82.407	98.911				
5107	104.373	83.031	99.103				

ENTERRAMIENTOS:

Nivel Inicial → 99,7



UNIDADES: 17834

NOTAS:

**EQUIPO DE DOCUMENTACIÓN ARQUITECTÓNICA
(U.P.V. - E.H.U.)**

TRABAJO: Documentación de las excavaciones en la portada de la Catedral de Santa María . Vitoria - Gasteiz


PAR: N9b-31-1

ALTURA: 3.5 m

BASE: 0.5 m

OBJETIVO: R50

FECHA: 18/10/2000

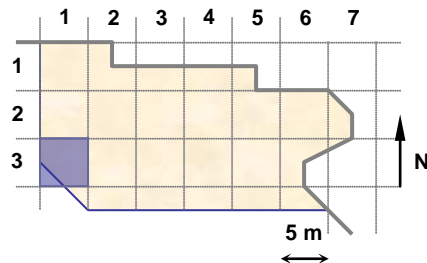
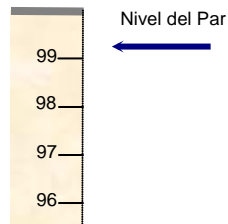


PUNTOS DE APOYO

PUNTO	X	Y	Z	PUNTO	X	Y	Z
5057	98.378	75.543	99.24				
5058	98.528	76.706	99.179				
5059	98.634	77.916	99.189				
5061	96.999	75.712	99.264				
5062	96.892	76.773	99.239				
5063	97.364	78.132	99.203				
5064	95.691	75.831	99.259				
5065	95.817	76.729	99.275				
5066	95.907	78.281	99.212				

ENTERRAMIENTOS:

Nivel Inicial → 99,7



UNIDADES: 17326

NOTAS:

**EQUIPO DE DOCUMENTACIÓN ARQUITECTÓNICA
(U.P.V. – E.H.U.)**

TRABAJO: Documentación de las excavaciones en la portada de la Catedral de Santa María . Vitoria - Gasteiz

PAR: N9b-32-2

ALTURA: 3.5 m

BASE: 0.5 m

OBJETIVO: R50

FECHA: 18/10/2000

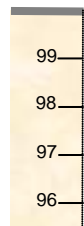


PUNTOS DE APOYO

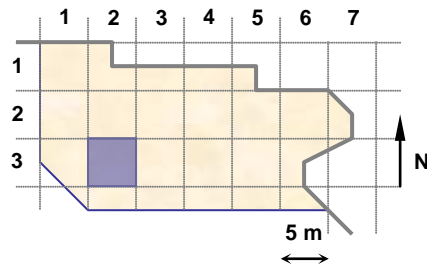
PUNTO	X	Y	Z	PUNTO	X	Y	Z
5051	100.869	75.468	99.179				
5052	100.911	76.534	99.145				
5053	101.006	77.605	99.097				
5054	99.483	75.438	99.212				
5055	99.684	76.608	99.139				
5056	99.873	77.81	99.123				
5057	98.378	75.543	99.24				
5058	98.528	76.706	99.179				
5059	98.634	77.916	99.189				

ENTERRAMIENTOS:

Nivel Inicial → 99,7



Nivel del Par



UNIDADES: 17326

NOTAS:

**EQUIPO DE DOCUMENTACIÓN ARQUITECTÓNICA
(U.P.V. - E.H.U.)**

TRABAJO: Documentación de las excavaciones en la portada de la Catedral de Santa María . Vitoria - Gasteiz

PAR: N9c-33-1

ALTURA: 1.80 m

BASE: 0.3 m

OBJETIVO: R50

FECHA: 18/10/2000

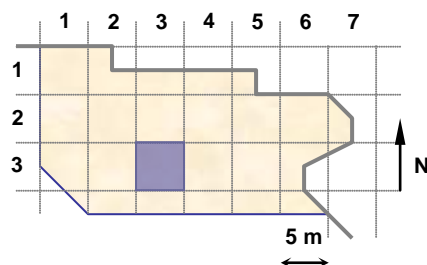
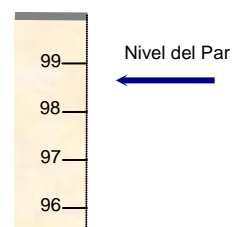


PUNTOS DE APOYO

PUNTO	X	Y	Z	PUNTO	X	Y	Z
5071	106.288	77.838	98.681				
5072	106.295	78.569	98.725				
5073	106.312	78.877	98.751				
5074	105.662	78.011	98.674				
5075	105.685	78.612	98.679				
5076	105.741	79.165	98.893				
5077	104.847	78.054	98.773				
5078	104.995	78.485	98.78				
5079	105.199	78.971	98.812				

ENTERRAMIENTOS:

Nivel Inicial → 99,7



UNIDADES: 17858,17859

NOTAS:

**EQUIPO DE DOCUMENTACIÓN ARQUITECTÓNICA
(U.P.V. – E.H.U.)**

TRABAJO: Documentación de las excavaciones en la portada de la Catedral de Santa María . Vitoria – Gasteiz

PAR: N9c-34-1

ALTURA: 3.5 m

BASE: 0.5 m

OBJETIVO: R50

FECHA: 18/10/2000

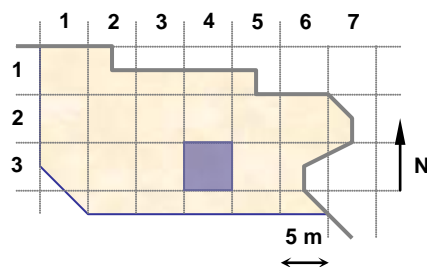
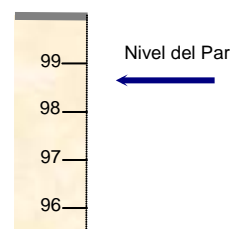


PUNTOS DE APOYO

PUNTO	X	Y	Z	PUNTO	X	Y	Z
5037	113.156	74.848	98.794				
5038	113.355	75.737	98.446				
5039	113.383	76.785	98.502				
5041	112.094	74.914	98.742				
5042	112.013	75.704	98.72				
5043	112.003	76.531	98.742				
5044	110.82	74.882	98.747				
5045	111.129	75.958	98.635				
5046	111.112	77.095	98.533				

ENTERRAMIENTOS:

Nivel Inicial → 99,7



UNIDADES: 17862,17863

NOTAS:

**EQUIPO DE DOCUMENTACIÓN ARQUITECTÓNICA
(U.P.V. - E.H.U.)**

TRABAJO: Documentación de las excavaciones en la portada de la Catedral de Santa María . Vitoria - Gasteiz


PAR: N9c-35-2

ALTURA: 3.5 m

BASE: 0.5 m

OBJETIVO: R50

FECHA: 18/10/2000

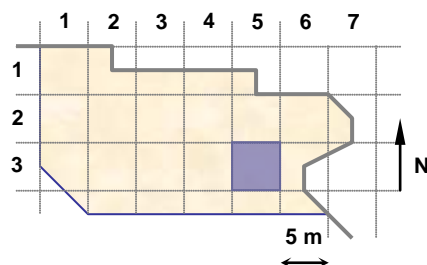
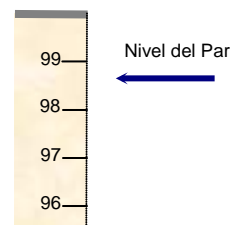


PUNTOS DE APOYO

PUNTO	X	Y	Z	PUNTO	X	Y	Z
5031	115.987	74.657	98.631				
5032	115.837	75.428	98.632				
5033	116.08	76.441	98.495				
5034	114.498	74.695	98.724				
5035	114.396	75.466	98.7				
5036	114.81	76.548	98.491				
5037	113.156	74.848	98.794				
5038	113.355	75.737	98.446				
5039	113.383	76.785	98.502				

ENTERRAMIENTOS:

Nivel Inicial → 99,7



UNIDADES: 17862,17863

NOTAS:

**EQUIPO DE DOCUMENTACIÓN ARQUITECTÓNICA
(U.P.V. – E.H.U.)**

TRABAJO: Documentación de las excavaciones en la portada de la Catedral de Santa María . Vitoria – Gasteiz

PAR: N9b-22-3

ALTURA: 2.5 m

BASE: 0.3 m

OBJETIVO: R50

FECHA: 19/10/2000

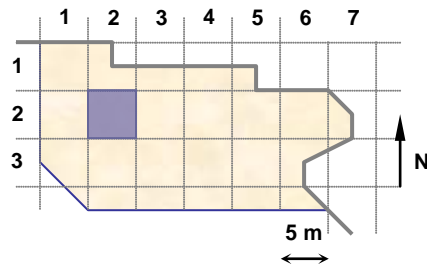
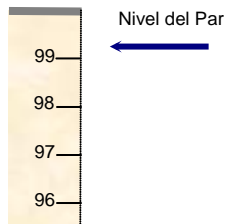


PUNTOS DE APOYO

PUNTO	X	Y	Z	PUNTO	X	Y	Z
5141	100.353	82.769	99.115				
5142	100.171	82.916	99.116				
5143	100.431	83.467	99.098				
5144	99.537	82.913	99.054				
5145	98.61	82.808	99.146				
5146	98.844	83.046	99.068				
5147	98.623	83.401	99.151				

ENTERRAMIENTOS:

Nivel Inicial → 99,7



UNIDADES: 17814

NOTAS:

**EQUIPO DE DOCUMENTACIÓN ARQUITECTÓNICA
(U.P.V. – E.H.U.)**

TRABAJO: Documentación de las excavaciones en la portada de la Catedral de Santa María . Vitoria – Gasteiz


PAR: N9b-27-2

ALTURA: 2.20 m

BASE: 0.25 m

OBJETIVO: R50

FECHA: 19/10/2000

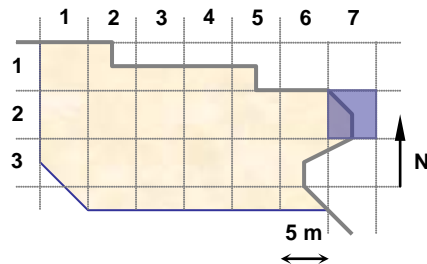
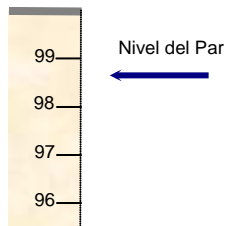


PUNTOS DE APOYO

PUNTO	X	Y	Z	PUNTO	X	Y	Z
5121	123.781	80.362	98.824				
5122	123.637	80.967	98.704				
5123	123.761	81.406	98.937				
5124	123.095	80.847	98.629				
5125	122.315	80.372	98.663				
5126	122.639	80.783	98.623				
5127	122.381	81.264	98.668				

ENTERRAMIENTOS:

Nivel Inicial → 99,7



UNIDADES: 17864

NOTAS:

**EQUIPO DE DOCUMENTACIÓN ARQUITECTÓNICA
(U.P.V. – E.H.U.)**

TRABAJO: Documentación de las excavaciones en la portada de la Catedral de Santa María . Vitoria – Gasteiz

PAR: N9c-21-1

ALTURA: 1.60 m

BASE: 0.20 m

OBJETIVO: R50

FECHA: 19/10/2000

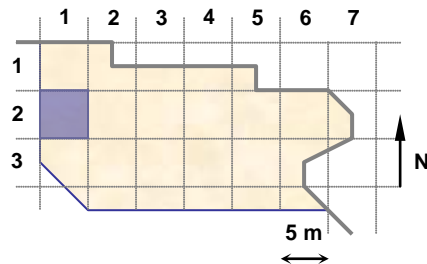
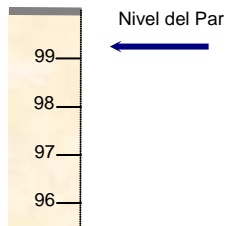


PUNTOS DE APOYO

PUNTO	X	Y	Z	PUNTO	X	Y	Z
5131	96.156	84.49	99.215				
5132	96.045	84.988	99.016				
5133	96.232	85.278	99.171				
5134	95.852	84.702	99.001				
5135	95.71	85.086	99.018				
5136	95.239	84.556	99.239				
5137	95.274	85.291	99.186				

ENTERRAMIENTOS: 172

Nivel Inicial → 99,7



UNIDADES:

NOTAS:

**EQUIPO DE DOCUMENTACIÓN ARQUITECTÓNICA
(U.P.V. - E.H.U.)**

TRABAJO: Documentación de las excavaciones en la portada de la Catedral de Santa María . Vitoria - Gasteiz

PAR: N9c-22-1

ALTURA: 2.20 m

BASE: 0.30 m

OBJETIVO: R50

FECHA: 20/10/2000

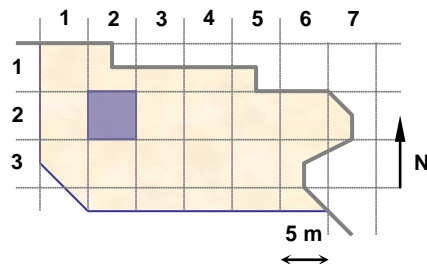
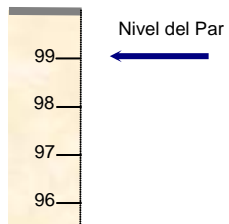


PUNTOS DE APOYO

PUNTO	X	Y	Z	PUNTO	X	Y	Z
5151	98.572	82.809	99.141				
5152	99.231	82.757	99.043				
5153	99.818	82.867	98.997				
5154	100.297	82.841	99.132				
5155	98.494	83.435	99.164				
5156	99.681	83.183	99.157				
5157	100.358	83.474	99.109				

ENTERRAMIENTOS: 174

Nivel Inicial → 99,7



UNIDADES:

NOTAS:

**EQUIPO DE DOCUMENTACIÓN ARQUITECTÓNICA
(U.P.V. - E.H.U.)**

TRABAJO: Documentación de las excavaciones en la portada de la Catedral de Santa María . Vitoria - Gasteiz


PAR: N9c-26-4

ALTURA: 1.5 m

BASE: 0.2 m

OBJETIVO: R50

FECHA: 20/10/2000



PUNTOS DE APOYO

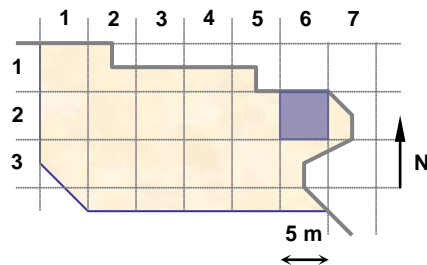
PUNTO	X	Y	Z	PUNTO	X	Y	Z
5281	122.302	82.485	98.625				
5282	122.037	82.549	98.621				
5283	121.823	82.517	98.613				
5284	122.288	83.063	98.622				
5285	122.14	82.982	98.592				
5286	121.87	82.834	98.53				
5287	121.771	83.04	98.498				

ENTERRAMIENTOS: 61

Nivel Inicial → 99,7



Nivel del Par



UNIDADES:

NOTAS:

**EQUIPO DE DOCUMENTACIÓN ARQUITECTÓNICA
(U.P.V. - E.H.U.)**

TRABAJO: Documentación de las excavaciones en la portada de la Catedral de Santa María . Vitoria - Gasteiz


PAR: N9c-27-1

ALTURA: 2.0 m

BASE: 0.2 m

OBJETIVO: R50

FECHA: 20/10/2000

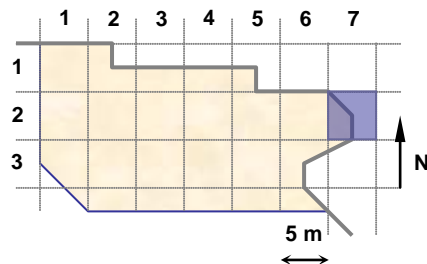
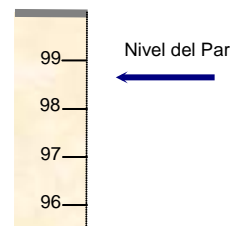


PUNTOS DE APOYO

PUNTO	X	Y	Z	PUNTO	X	Y	Z
5251	123.892	79.43	98.918				
5252	123.828	80.036	98.812				
5253	123.828	80.665	98.836				
5254	123.134	79.566	98.76				
5255	123.112	80.099	98.787				
5256	123.2	80.788	98.657				
5257	122.222	79.567	98.592				
5258	122.238	80.012	98.651				
5259	122.27	80.729	98.641				

ENTERRAMIENTOS:

Nivel Inicial → 99,7



UNIDADES: 17887

NOTAS:

**EQUIPO DE DOCUMENTACIÓN ARQUITECTÓNICA
(U.P.V. - E.H.U.)**

TRABAJO: Documentación de las excavaciones en la portada de la Catedral de Santa María . Vitoria - Gasteiz


PAR: N9c-31-1

ALTURA: 1.60 m

BASE: 0.20 m

OBJETIVO: R50

FECHA: 20/10/2000

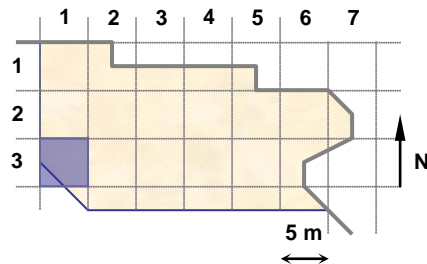
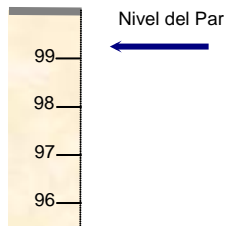


PUNTOS DE APOYO

PUNTO	X	Y	Z	PUNTO	X	Y	Z
5204	98.187	75.552	99.134				
5206	98.564	77.926	99.052				
5211	97.072	75.679	99.193				
5212	97.008	76.67	99.178				
5213	96.9	77.696	99.03				
5214	95.674	75.706	99.236				
5215	95.817	76.715	99.23				
5216	95.975	78.133	99.061				
5217	98.129	76.651	99.136				

ENTERRAMIENTOS:

Nivel Inicial → 99,7



UNIDADES: 17500,17885,17844

NOTAS:

**EQUIPO DE DOCUMENTACIÓN ARQUITECTÓNICA
(U.P.V. - E.H.U.)**

TRABAJO: Documentación de las excavaciones en la portada de la Catedral de Santa María . Vitoria - Gasteiz

PAR: N9c-31-2

ALTURA: 1.60 m

BASE: 0.2 m

OBJETIVO: R50

FECHA: 20/10/2000

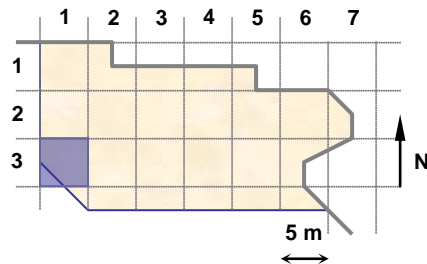
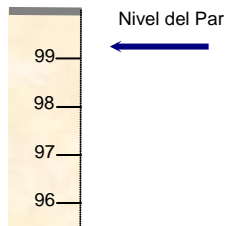


PUNTOS DE APOYO

PUNTO	X	Y	Z	PUNTO	X	Y	Z
5241	95.298	76.593	99.032				
5242	94.833	76.765	99.362				
5243	94.303	76.601	99.376				
5244	95.41	77.449	99.026				
5245	94.979	77.411	99.391				
5246	94.464	77.56	99.343				

ENTERRAMIENTOS:

Nivel Inicial → 99,7



UNIDADES: 17160

NOTAS:

**EQUIPO DE DOCUMENTACIÓN ARQUITECTÓNICA
(U.P.V. – E.H.U.)**

TRABAJO: Documentación de las excavaciones en la portada de la Catedral de Santa María . Vitoria - Gasteiz

PAR: N9c-32-1

ALTURA: 3.5 m

BASE: 0.5 m

OBJETIVO: R50

FECHA: 20/10/2000



PUNTOS DE APOYO

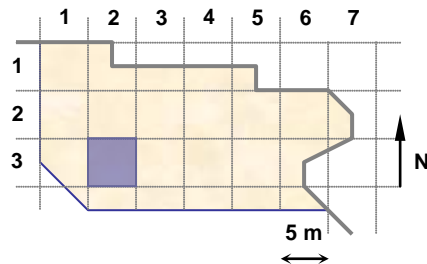
PUNTO	X	Y	Z	PUNTO	X	Y	Z
5194	101.051	75.471	99.057				
5195	101.11	76.538	98.994				
5196	101.162	77.786	98.941				
5201	99.431	75.456	99.157				
5202	100.433	76.981	98.99				
5203	99.963	77.711	99.016				
5204	98.187	75.552	99.134				
5205	99.015	76.181	99.201				
5206	98.564	77.926	99.052				

ENTERRAMIENTOS:

Nivel Inicial → 99,7



Nivel del Par



UNIDADES: 17883,17882,17500,17881,17844

NOTAS:

**EQUIPO DE DOCUMENTACIÓN ARQUITECTÓNICA
(U.P.V. - E.H.U.)**

TRABAJO: Documentación de las excavaciones en la portada de la Catedral de Santa María . Vitoria - Gasteiz


PAR: N9c-32-2

ALTURA: 3.5 m

BASE: 0.5 m

OBJETIVO: R50

FECHA: 20/10/2000

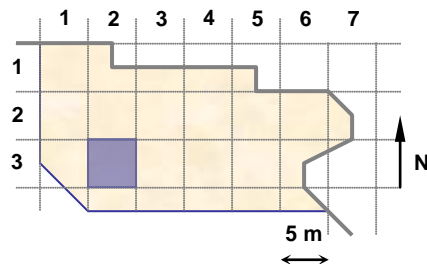
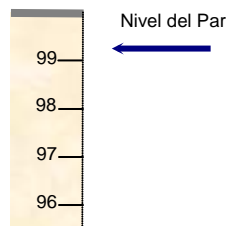


PUNTOS DE APOYO

PUNTO	X	Y	Z	PUNTO	X	Y	Z
5184	103.608	75.47	98.641				
5185	103.537	76.582	98.697				
5186	103.613	77.47	98.717				
5191	102.119	75.713	98.675				
5192	102.602	76.486	98.709				
5193	102.777	77.614	98.643				
5194	101.051	75.471	99.057				
5195	101.11	76.538	98.994				
5196	101.162	77.786	98.941				

ENTERRAMIENTOS:

Nivel Inicial → 99,7



UNIDADES: 17877,17500,17879

NOTAS:

**EQUIPO DE DOCUMENTACIÓN ARQUITECTÓNICA
(U.P.V. – E.H.U.)**

TRABAJO: Documentación de las excavaciones en la portada de la Catedral de Santa María . Vitoria – Gasteiz

PAR: N9c-32-3

ALTURA: 3.5 m

BASE: 0.5 m

OBJETIVO: R50

FECHA: 20/10/2000

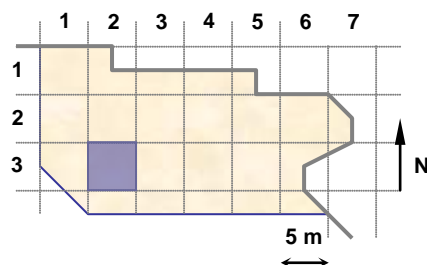
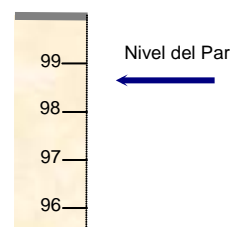


PUNTOS DE APOYO

PUNTO	X	Y	Z	PUNTO	X	Y	Z
5221	101.064	77.514	98.965				
5222	101.177	78.933	98.932				
5223	101.234	79.866	98.854				
5224	99.85	78.26	98.755				
5225	99.859	79.082	99.01				
5226	100.019	79.775	98.995				
5227	98.642	77.867	99.058				
5228	98.828	79.076	98.965				
5229	98.732	79.971	98.738				

ENTERRAMIENTOS:

Nivel Inicial → 99,7



UNIDADES: 17843

NOTAS:

**EQUIPO DE DOCUMENTACIÓN ARQUITECTÓNICA
(U.P.V. - E.H.U.)**

TRABAJO: Documentación de las excavaciones en la portada de la Catedral de Santa María . Vitoria - Gasteiz

PAR: N9c-32-4

ALTURA: 1.5 m

BASE: 0.20 m

OBJETIVO: R50

FECHA: 20/10/2000



PUNTOS DE APOYO

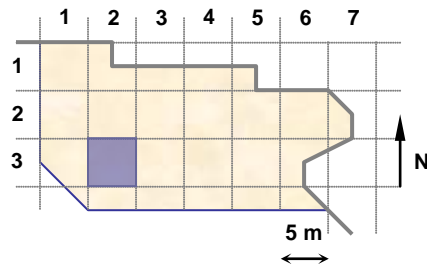
PUNTO	X	Y	Z	PUNTO	X	Y	Z
5231	102.562	79.095	98.753				
5232	102.45	79.552	98.813				
5233	102.56	79.856	98.839				
5234	101.558	79.187	98.874				
5235	101.874	79.545	98.838				
5236	101.594	79.955	98.879				

ENTERRAMIENTOS:

Nivel Inicial → 99,7



Nivel del Par



UNIDADES: 17500,17889,17891

NOTAS:

**EQUIPO DE DOCUMENTACIÓN ARQUITECTÓNICA
(U.P.V. – E.H.U.)**

TRABAJO: Documentación de las excavaciones en la portada de la Catedral de Santa María . Vitoria – Gasteiz


PAR: N9c-33-2

ALTURA: 3.5 m

BASE: 0.5 m

OBJETIVO: R50

FECHA: 20/10/2000

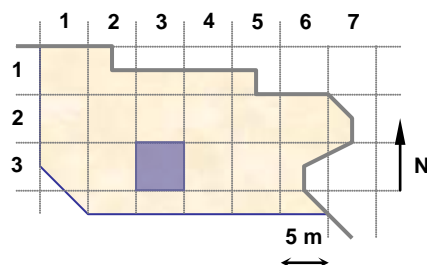
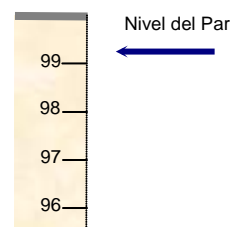


PUNTOS DE APOYO

PUNTO	X	Y	Z	PUNTO	X	Y	Z
5174	106.213	75.44	98.546				
5175	106.188	76.35	98.637				
5176	106.291	77.197	98.685				
5181	105.046	75.57	98.595				
5182	104.879	76.523	98.683				
5183	104.956	77.335	98.678				
5184	103.608	75.47	98.641				
5185	103.537	76.582	98.697				
5186	103.613	77.47	98.717				

ENTERRAMIENTOS:

Nivel Inicial → 99,7



UNIDADES: 17873,17875,17500,17877

NOTAS:

**EQUIPO DE DOCUMENTACIÓN ARQUITECTÓNICA
(U.P.V. – E.H.U.)**

TRABAJO: Documentación de las excavaciones en la portada de la Catedral de Santa María . Vitoria – Gasteiz


PAR: N9c-33-3

ALTURA: 3.5 m

BASE: 0.5 m

OBJETIVO: R50

FECHA: 20/10/2000

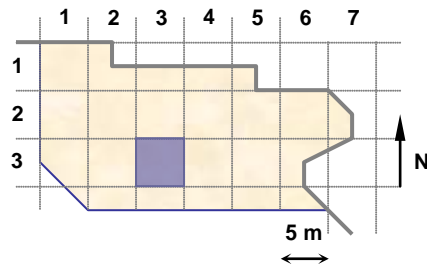
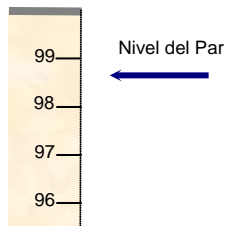


PUNTOS DE APOYO

PUNTO	X	Y	Z	PUNTO	X	Y	Z
5167	108.459	75.441	98.725				
5168	108.6	75.891	98.58				
5169	108.352	76.922	98.903				
5171	107.122	75.467	98.501				
5172	107.303	76.125	98.742				
5173	107.273	77.008	98.924				
5174	106.213	75.44	98.546				
5175	106.188	76.35	98.637				
5176	106.291	77.197	98.685				

ENTERRAMIENTOS:

Nivel Inicial → 99,7



UNIDADES: 17863,17281

NOTAS:

**EQUIPO DE DOCUMENTACIÓN ARQUITECTÓNICA
(U.P.V. – E.H.U.)**

TRABAJO: Documentación de las excavaciones en la portada de la Catedral de Santa María . Vitoria – Gasteiz

PAR: N9c-34-2

ALTURA: 3.5 m

BASE: 0.5 m

OBJETIVO: R50

FECHA: 20/10/2000

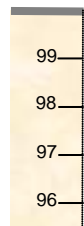


PUNTOS DE APOYO

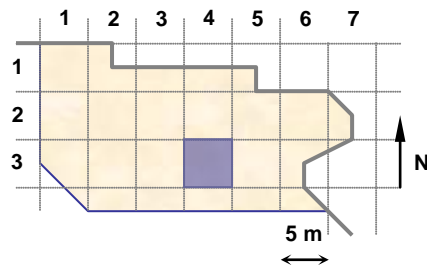
PUNTO	X	Y	Z	PUNTO	X	Y	Z
5161	110.693	74.939	98.734				
5162	110.752	75.838	98.663				
5163	110.815	76.697	98.731				
5164	109.506	75.178	98.769				
5165	109.848	76.126	98.808				
5166	109.957	76.886	98.805				
5167	108.459	75.441	98.725				
5168	108.6	75.891	98.58				
5169	108.352	76.922	98.903				

ENTERRAMIENTOS:

Nivel Inicial → 99,7



Nivel del Par



UNIDADES: 17863,17281

NOTAS:

**EQUIPO DE DOCUMENTACIÓN ARQUITECTÓNICA
(U.P.V. – E.H.U.)**

TRABAJO: Documentación de las excavaciones en la portada de la Catedral de Santa María . Vitoria – Gasteiz


PAR: N9d-26-3

ALTURA: 2.5 m

BASE: 0.3 m

OBJETIVO: R50

FECHA: 20/10/2000

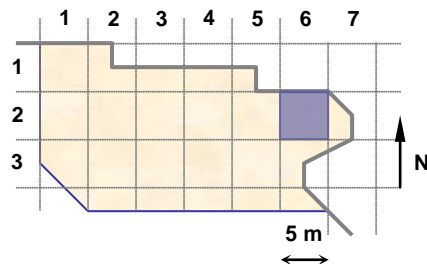
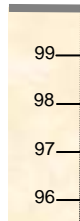


PUNTOS DE APOYO

PUNTO	X	Y	Z	PUNTO	X	Y	Z
5271	121.327	80.612	98.839				
5272	121.335	81.099	98.623				
5273	121.564	81.436	98.64				
5274	120.694	81.01	98.639				
5275	120.753	81.393	98.695				
5276	120.094	80.44	98.811				
5277	120.086	80.97	98.664				
5278	120.019	81.394	98.84				

ENTERRAMIENTOS: 173

Nivel Inicial → 99,7
Nivel del Par ←



UNIDADES:

NOTAS:

**EQUIPO DE DOCUMENTACIÓN ARQUITECTÓNICA
(U.P.V. – E.H.U.)**

TRABAJO: Documentación de las excavaciones en la portada de la Catedral de Santa María . Vitoria – Gasteiz


PAR: N9d-36-2

ALTURA: 3.0 m

BASE: 0.5 m

OBJETIVO: R50

FECHA: 20/10/2000

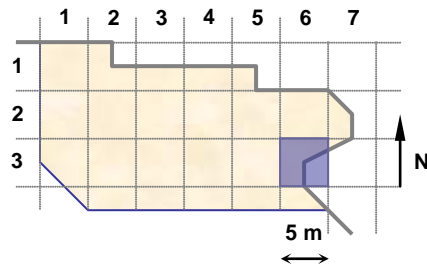
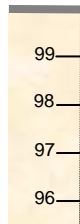


PUNTOS DE APOYO

PUNTO	X	Y	Z	PUNTO	X	Y	Z
5261	121.593	79.488	98.643				
5262	120.867	79.824	98.647				
5263	120.094	80.048	98.697				
5264	120.881	78.464	98.662				
5265	120.572	79.044	98.646				
5266	120.005	79.106	98.709				
5267	120.647	77.561	98.79				
5268	119.991	77.899	98.734				
5269	119.176	78.183	98.719				

ENTERRAMIENTOS: 149,126,135

Nivel Inicial → 99,7
Nivel del Par ←



UNIDADES:

NOTAS:

**EQUIPO DE DOCUMENTACIÓN ARQUITECTÓNICA
(U.P.V. - E.H.U.)**

TRABAJO: Documentación de las excavaciones en la portada de la Catedral de Santa María . Vitoria - Gasteiz


PAR: N9c-22-2

ALTURA: 1.60 m

BASE: 0.25 m

OBJETIVO: R50

FECHA: 25/10/2000

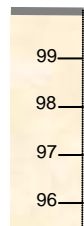


PUNTOS DE APOYO

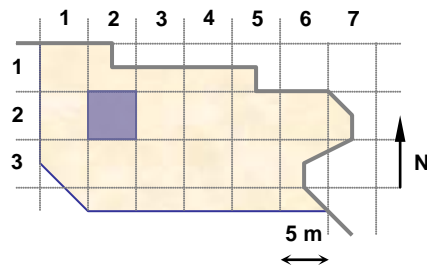
PUNTO	X	Y	Z	PUNTO	X	Y	Z
5351	101.864	83.007	98.973				
5352	101.820	83.408	98.825				
5353	102.101	83.505	98.941				
5354	101.581	83.438	98.883				
5355	100.917	83.578	99.107				
5356	101.425	83.746	98.929				
5357	101.424	84.012	99.113				
5358	101.435	83.703	98.964				
5359	101.566	83.524	98.898				

ENTERRAMIENTOS: 166

Nivel Inicial → 99,7



Nivel del Par



UNIDADES:

NOTAS:

**EQUIPO DE DOCUMENTACIÓN ARQUITECTÓNICA
(U.P.V. - E.H.U.)**

TRABAJO: Documentación de las excavaciones en la portada de la Catedral de Santa María . Vitoria - Gasteiz

PAR: N9c-23-1

ALTURA: 3.0 m

BASE: 0.4 m

OBJETIVO: R50

FECHA: 25/10/2000



PUNTOS DE APOYO

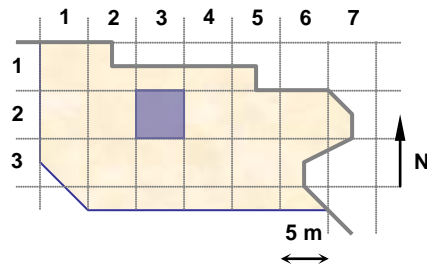
PUNTO	X	Y	Z	PUNTO	X	Y	Z
5341	105.421	80.630	98.514				
5342	105.444	80.898	98.911				
5343	105.700	81.680	98.950				
5344	104.594	80.630	98.525				
5345	104.444	81.176	98.671				
5346	104.678	81.737	98.950				
5347	103.647	80.384	98.401				
5348	103.518	80.930	98.911				
5349	103.594	81.770	98.996				

ENTERRAMIENTOS: 17895,17896

Nivel Inicial → 99,7



Nivel del Par



UNIDADES:

NOTAS:

**EQUIPO DE DOCUMENTACIÓN ARQUITECTÓNICA
(U.P.V. - E.H.U.)**

TRABAJO: Documentación de las excavaciones en la portada de la Catedral de Santa María . Vitoria - Gasteiz


PAR: N9c-23-2

ALTURA: 1.5 m

BASE: 0.2 m

OBJETIVO: R50

FECHA: 25/10/2000



PUNTOS DE APOYO

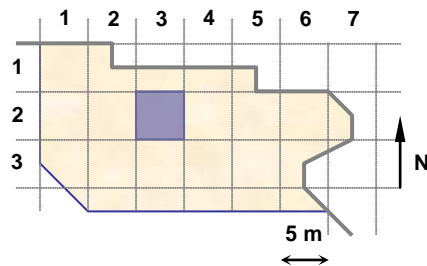
PUNTO	X	Y	Z	PUNTO	X	Y	Z
5381	106.393	83.328	98.520				
5382	105.563	83.361	98.544				
5383	106.155	82.937	98.915				
5384	105.825	82.930	98.929				
5385	105.958	82.658	98.942				
5386	106.426	82.440	98.939				
5387	105.544	82.382	98.957				

ENTERRAMIENTOS:

Nivel Inicial → 99,7



Nivel del Par



UNIDADES: 17392

NOTAS:

**EQUIPO DE DOCUMENTACIÓN ARQUITECTÓNICA
(U.P.V. - E.H.U.)**

TRABAJO: Documentación de las excavaciones en la portada de la Catedral de Santa María . Vitoria - Gasteiz


PAR: N9d-31-1

ALTURA: 3.0 m

BASE: 0.4 m

OBJETIVO: R50

FECHA: 25/10/2000

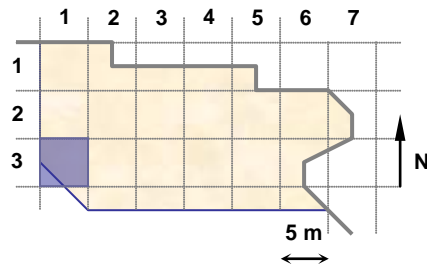
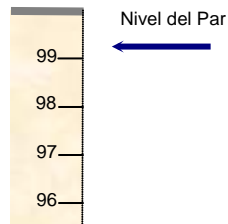


PUNTOS DE APOYO

PUNTO	X	Y	Z	PUNTO	X	Y	Z
5361	95.392	76.570	99.031				
5362	95.569	77.344	98.996				
5363	95.672	78.356	98.997				
5364	94.637	76.657	99.300				
5365	94.946	77.633	99.178				
5366	95.097	78.532	99.211				
5367	94.042	76.743	99.330				
5368	94.342	77.741	99.297				
5369	94.460	78.696	99.254				

ENTERRAMIENTOS:

Nivel Inicial → 99,7



UNIDADES: 17892

NOTAS:

**EQUIPO DE DOCUMENTACIÓN ARQUITECTÓNICA
(U.P.V. - E.H.U.)**

TRABAJO: Documentación de las excavaciones en la portada de la Catedral de Santa María . Vitoria - Gasteiz


PAR: N10-26-1

ALTURA: 3.5 m

BASE: 0.5 m

OBJETIVO: R50

FECHA: 25/10/2000




PUNTOS DE APOYO

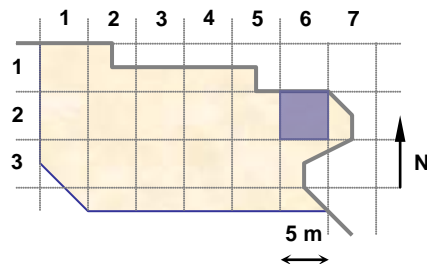
PUNTO	X	Y	Z	PUNTO	X	Y	Z
5291	118.924	80.465	98.543				
5292	119.009	81.133	98.572				
5293	118.987	81.994	98.571				
5294	118.048	80.445	98.541				
5295	118.309	81.277	98.705				
5296	118.152	82.055	98.569				
5297	117.373	80.375	98.550				
5298	117.235	81.315	98.780				
5299	117.213	82.100	98.683				

ENTERRAMIENTOS: 175

Nivel Inicial → 99,7



Nivel del Par



UNIDADES: 17784

NOTAS:

**EQUIPO DE DOCUMENTACIÓN ARQUITECTÓNICA
(U.P.V. – E.H.U.)**

TRABAJO: Documentación de las excavaciones en la portada de la Catedral de Santa María . Vitoria - Gasteiz

PAR: N10-26-2

ALTURA: 3.0 m

BASE: 0.4 m

OBJETIVO: R50

FECHA: 25/10/2000



PUNTOS DE APOYO

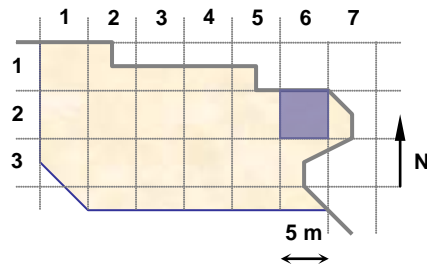
PUNTO	X	Y	Z	PUNTO	X	Y	Z
5311	121.313	80.629	98.824				
5312	121.074	81.133	98.613				
5313	121.103	81.598	98.831				
5314	120.580	81.010	98.614				
5315	119.848	80.459	98.740				
5316	119.917	80.889	98.653				
5317	119.730	81.331	98.794				

ENTERRAMIENTOS:

Nivel Inicial → 99,7



Nivel del Par



UNIDADES: 17869

NOTAS:

**EQUIPO DE DOCUMENTACIÓN ARQUITECTÓNICA
(U.P.V. - E.H.U.)**

TRABAJO: Documentación de las excavaciones en la portada de la Catedral de Santa María . Vitoria - Gasteiz

PAR: N10-26-3

ALTURA: 4.0 m

BASE: 0.5 m

OBJETIVO: R50

FECHA: 25/10/2000

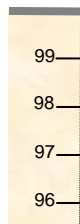


PUNTOS DE APOYO

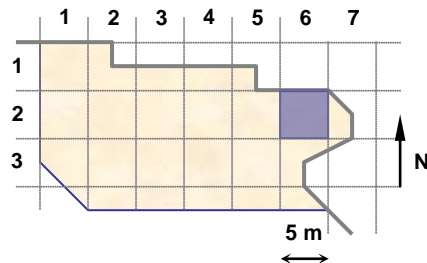
PUNTO	X	Y	Z	PUNTO	X	Y	Z
5321	123.571	80.030	98.502				
5322	123.714	80.826	98.661				
5323	123.868	81.972	98.939				
5324	123.096	79.549	98.652				
5325	122.937	80.719	98.566				
5326	122.873	82.017	98.438				
5327	122.023	79.587	98.616				
5328	121.729	80.744	98.610				
5329	121.811	82.059	98.628				

ENTERRAMIENTOS: 139,152

Nivel Inicial → 99,7



Nivel del Par



UNIDADES: 17904

NOTAS:

**EQUIPO DE DOCUMENTACIÓN ARQUITECTÓNICA
(U.P.V. – E.H.U.)**

TRABAJO: Documentación de las excavaciones en la portada de la Catedral de Santa María . Vitoria – Gasteiz


PAR: N10b-26-1

ALTURA: 3.5 m

BASE: 0.5 m

OBJETIVO: R50

FECHA: 25/10/2000

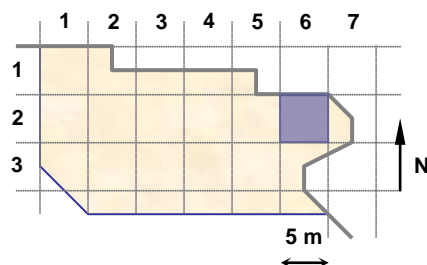
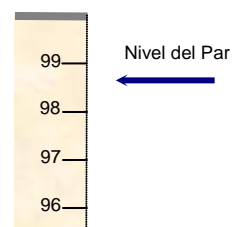


PUNTOS DE APOYO

PUNTO	X	Y	Z	PUNTO	X	Y	Z
5291	118.924	80.465	98.543				
5292	119.009	81.133	98.572				
5293	118.987	81.994	98.571				
5294	118.048	80.445	98.541				
5295	118.309	81.277	98.705				
5296	118.152	82.055	98.569				
5297	117.373	80.375	98.550				
5298	117.235	81.315	98.780				
5299	117.213	82.100	98.683				

ENTERRAMIENTOS:

Nivel Inicial → 99,7



UNIDADES: 17897

NOTAS:

**EQUIPO DE DOCUMENTACIÓN ARQUITECTÓNICA
(U.P.V. - E.H.U.)**

TRABAJO: Documentación de las excavaciones en la portada de la Catedral de Santa María . Vitoria - Gasteiz


PAR: N9-32-2

ALTURA: 3.5 m

BASE: 0.5 m

OBJETIVO: R50

FECHA: 25/10/2000

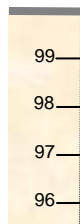


PUNTOS DE APOYO

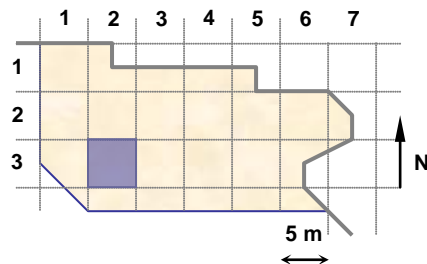
PUNTO	X	Y	Z	PUNTO	X	Y	Z
5371	103.336	77.601	98.609				
5372	103.327	78.161	98.648				
5373	103.467	78.882	98.765				
5374	102.701	77.726	98.603				
5375	102.636	78.258	98.788				
5376	102.564	79.033	98.743				
5377	101.686	77.793	98.910				
5378	101.670	78.375	98.788				
5379	101.805	79.108	98.797				

ENTERRAMIENTOS:

Nivel Inicial → 99,7



Nivel del Par



UNIDADES: 17893,17861

NOTAS:

**EQUIPO DE DOCUMENTACIÓN ARQUITECTÓNICA
(U.P.V. - E.H.U.)**

TRABAJO: Documentación de las excavaciones en la portada de la Catedral de Santa María . Vitoria - Gasteiz

PAR: N10-24-1

ALTURA: 3.5 m

BASE: 0.5 m

OBJETIVO: R50

FECHA: 26/10/2000

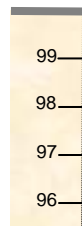


PUNTOS DE APOYO

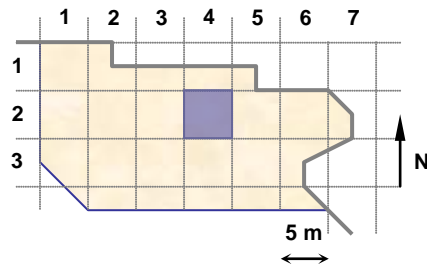
PUNTO	X	Y	Z	PUNTO	X	Y	Z
5401	111,685	83,432	99.125				
5402	111,964	84,913	99.098				
5403	111,379	85,851	99.092				
5404	110,626	83,397	99.125				
5405	110,992	84,633	99.045				
5406	110,619	85,928	99.036				
5407	109,800	83,842	99.052				
5408	109,587	84,549	98.985				
5409	109,887	85,631	99.084				

ENTERRAMIENTOS:

Nivel Inicial → 99,7



Nivel del Par



UNIDADES: 17920,17909,17910,17908,17921,17912

NOTAS:

**EQUIPO DE DOCUMENTACIÓN ARQUITECTÓNICA
(U.P.V. - E.H.U.)**

TRABAJO: Documentación de las excavaciones en la portada de la Catedral de Santa María . Vitoria – Gasteiz

PAR: N10-25-1

ALTURA: 3.5 m

BASE: 0.5 m

OBJETIVO: R50

FECHA: 26/10/2000



PUNTOS DE APOYO

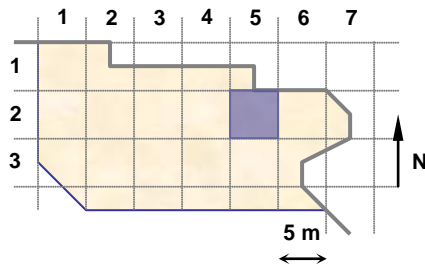
PUNTO	X	Y	Z	PUNTO	X	Y	Z
5401	111,685	83,432	99.125				
5402	111,964	84,913	99.098				
5411	113,975	82,601	98.999				
5412	114,411	83,844	99.376				
5413	112,635	83,294	99.049				
5414	112,858	83,980	98.964				
5415	113,287	84,276	99.007				
5416	113,335	84,628	99.139				
5417	113,685	84,724	99.129				
5418	113,014	84,760	99.162				
5419	111,798	82,705	98.938				

ENTERRAMIENTOS:

Nivel Inicial → 99,7



Nivel del Par



UNIDADES: 17920,17914,17915,17917,17919,17912,17926,17908

NOTAS:

**EQUIPO DE DOCUMENTACIÓN ARQUITECTÓNICA
(U.P.V. - E.H.U.)**

TRABAJO: Documentación de las excavaciones en la portada de la Catedral de Santa María . Vitoria - Gasteiz


PAR: N10b-27-1

ALTURA: 3.5 m

BASE: 0.5 m

OBJETIVO: R50

FECHA: 26/10/2000



PUNTOS DE APOYO

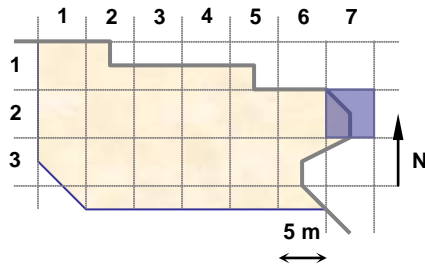
PUNTO	X	Y	Z	PUNTO	X	Y	Z
5421	123,574	79,956	98.479				
5422	122,972	79,809	98.410				
5423	122,171	79,554	98.466				
5424	123,833	81,266	98.800				
5425	122,863	80,394	98.671				
5426	122,017	81,067	98.634				
5427	123,496	81,930	98.474				
5428	122,846	82,034	98.417				
5429	122,054	82,026	98.418				

ENTERRAMIENTOS:

Nivel Inicial → 99,7



Nivel del Par ←



UNIDADES: 17750,17797,17906

NOTAS:

**EQUIPO DE DOCUMENTACIÓN ARQUITECTÓNICA
(U.P.V. - E.H.U.)**

TRABAJO: Documentación de las excavaciones en la portada de la Catedral de Santa María . Vitoria - Gasteiz

PAR: N9d-22-1

ALTURA: 2.5 m

BASE: 0.4 m

OBJETIVO: R50

FECHA: 26/10/2000



PUNTOS DE APOYO

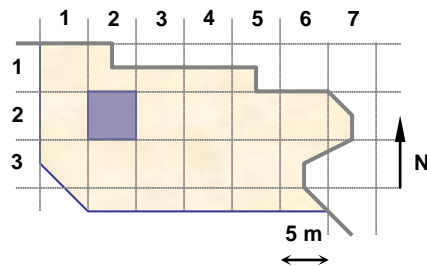
PUNTO	X	Y	Z	PUNTO	X	Y	Z
5431	102,610	82,500	98.900				
5432	102,688	82,880	98.885				
5433	102,965	83,054	99.026				
5434	102,163	83,168	98.810				
5435	100,959	83,273	99.080				
5436	101,467	83,650	98.875				
5437	101,735	84,018	99.076				

ENTERRAMIENTOS:

Nivel Inicial → 99,7



Nivel del Par



UNIDADES: 17836

NOTAS:

**EQUIPO DE DOCUMENTACIÓN ARQUITECTÓNICA
(U.P.V. - E.H.U.)**

TRABAJO: Documentación de las excavaciones en la portada de la Catedral de Santa María . Vitoria - Gasteiz


PAR: N9b-21-3

ALTURA: 3.5 m

BASE: 0.5 m

OBJETIVO: R50

FECHA: 26/10/2000

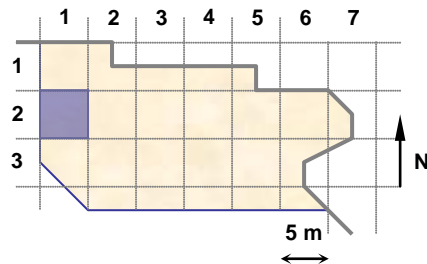
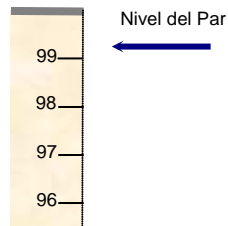


PUNTOS DE APOYO

PUNTO	X	Y	Z	PUNTO	X	Y	Z
5441	93,783	82,989	99.185				
5442	93,838	84,218	99.273				
5443	94,059	85,408	99.248				
5444	93,167	83,063	99.229				
5445	93,135	84,196	99.261				
5446	93,320	85,411	99.221				
5447	92,263	83,124	99.262				
5448	92,363	84,391	99.258				
5449	92,585	85,216	99.229				

ENTERRAMIENTOS:

Nivel Inicial → 99,7



UNIDADES: 17851

NOTAS:

**EQUIPO DE DOCUMENTACIÓN ARQUITECTÓNICA
(U.P.V. – E.H.U.)**

TRABAJO: Documentación de las excavaciones en la portada de la Catedral de Santa María . Vitoria - Gasteiz


PAR: N9d-23-1

ALTURA: 2.0 m

BASE: 0.4 m

OBJETIVO: R50

FECHA: 26/10/2000

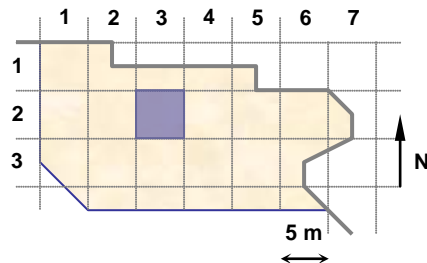



PUNTOS DE APOYO

PUNTO	X	Y	Z	PUNTO	X	Y	Z
5451	105,207	80,822	98.679				
5452	105,241	81,291	98.794				
5453	105,612	81,659	98.951				
5454	104,111	81,203	98.704				
5455	104,744	81,409	98.530				
5456	104,688	81,632	98.803				
5457	104,524	82,064	98.919				

ENTERRAMIENTOS:

Nivel Inicial → 99,7



UNIDADES: 17924

NOTAS:

**EQUIPO DE DOCUMENTACIÓN ARQUITECTÓNICA
(U.P.V. - E.H.U.)**

TRABAJO: Documentación de las excavaciones en la portada de la Catedral de Santa María . Vitoria - Gasteiz

PAR: N9-13-1

ALTURA: 1.5 m

BASE: 0.25 m

OBJETIVO: R50

FECHA: 26/10/2000



PUNTOS DE APOYO

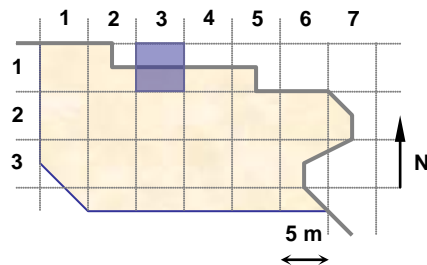
PUNTO	X	Y	Z	PUNTO	X	Y	Z
5461	104,570	85,848	98.106				
5462	105,181	85,356	98.158				
5463	104,075	85,244	98.978				
5464	104,315	85,391	98.978				
5465	104,540	85,369	98.881				
5466	104,785	85,129	98.978				
5467	104,725	84,728	98.989				

ENTERRAMIENTOS: 177

Nivel Inicial → 99,7



Nivel del Par



UNIDADES:

NOTAS:

**EQUIPO DE DOCUMENTACIÓN ARQUITECTÓNICA
(U.P.V. – E.H.U.)**

TRABAJO: Documentación de las excavaciones en la portada de la Catedral de Santa María . Vitoria – Gasteiz


PAR: N10-36-1

ALTURA: 3.0 m

BASE: 0.5 m

OBJETIVO: R50

FECHA: 26/10/2000

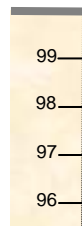


PUNTOS DE APOYO

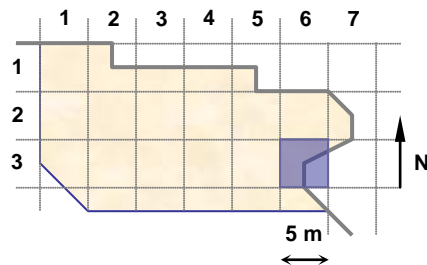
PUNTO	X	Y	Z	PUNTO	X	Y	Z
5471	120,565	77,889	98.572				
5472	120,053	78,109	98.607				
5473	119,445	78,355	98.659				
5474	120,992	78,697	98.604				
5475	120,563	78,755	98.580				
5476	119,945	78,884	98.530				
5477	121,210	79,243	98.486				
5478	120,705	79,466	98.471				
5479	120,185	79,650	98.481				

ENTERRAMIENTOS:

Nivel Inicial → 99,7



Nivel del Par



UNIDADES: 17788,17718,17736

NOTAS:

**EQUIPO DE DOCUMENTACIÓN ARQUITECTÓNICA
(U.P.V. - E.H.U.)**

TRABAJO: Documentación de las excavaciones en la portada de la Catedral de Santa María . Vitoria - Gasteiz


PAR: N9-14-1

ALTURA: 3.0 m

BASE: 0.5 m

OBJETIVO: R50

FECHA: 26/10/2000

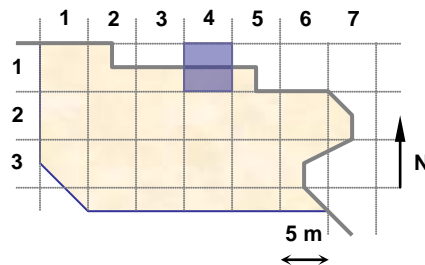
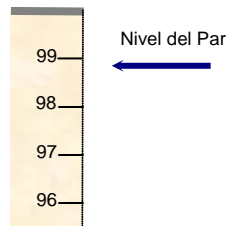


PUNTOS DE APOYO

PUNTO	X	Y	Z	PUNTO	X	Y	Z
5481	110,776	88,511	98.198				
5482	110,690	87,836	97.936				
5483	110,640	86,987	98.932				
5484	109,824	88,279	98.735				
5485	110,130	87,872	99.060				
5486	109,729	87,150	99.137				
5487	109,465	88,508	98.998				
5488	109,423	87,862	99.014				
5489	109,429	87,013	99.018				

ENTERRAMIENTOS:

Nivel Inicial → 99,7



UNIDADES: 17899,17901,17410,17900

NOTAS: La zona que abarca la UE 17410 es la que aparece en esta foto , pero con las cotas de otras veces (¿?)
La UE 17901 es lo que esta marcado con la cuerda pero las cotas validas son las de la parte mas alta de la unidad.

**EQUIPO DE DOCUMENTACIÓN ARQUITECTÓNICA
(U.P.V. – E.H.U.)**

TRABAJO: Documentación de las excavaciones en la portada de la Catedral de Santa María . Vitoria – Gasteiz


PAR: N10b-25-1

ALTURA: 1.60 m

BASE: 0.20 m

OBJETIVO: R50

FECHA: 26/10/2000

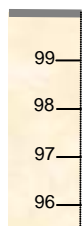


PUNTOS DE APOYO

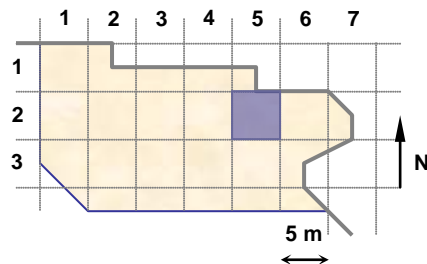
PUNTO	X	Y	Z	PUNTO	X	Y	Z
5491	112,854	84,498	99.142				
5492	113,295	84,000	98.982				
5493	112,886	84,225	98.623				
5494	113,066	83,818	98.509				
5495	112,465	83,992	99.044				
5496	112,897	83,458	99.072				

ENTERRAMIENTOS: 182

Nivel Inicial → 99,7



Nivel del Par



UNIDADES:

NOTAS:

**EQUIPO DE DOCUMENTACIÓN ARQUITECTÓNICA
(U.P.V. – E.H.U.)**

TRABAJO: Documentación de las excavaciones en la portada de la Catedral de Santa María . Vitoria – Gasteiz


PAR: N10-23-1

ALTURA: 1.60 m

BASE: 0.3 m

OBJETIVO: R50

FECHA: 26/10/2000




PUNTOS DE APOYO

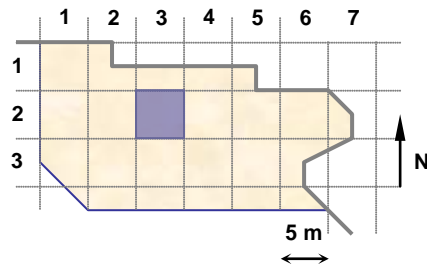
PUNTO	X	Y	Z	PUNTO	X	Y	Z
5501	107,215	81,394	98.991				
5502	107,827	80,855	98.965				
5503	106,960	81,152	98.980				
5504	107,177	80,873	99.012				
5505	107,361	80,606	98.905				
5506	106,574	81,086	98.923				
5507	106,884	80,565	99.017				

ENTERRAMIENTOS:

Nivel Inicial → 99,7



Nivel del Par



UNIDADES: 17940

NOTAS:

**EQUIPO DE DOCUMENTACIÓN ARQUITECTÓNICA
(U.P.V. - E.H.U.)**

TRABAJO: Documentación de las excavaciones en la portada de la Catedral de Santa María . Vitoria - Gasteiz


PAR: N10-34-1

ALTURA: 3.0 m

BASE: 0.4 m

OBJETIVO: R50

FECHA: 30/10/2000



PUNTOS DE APOYO

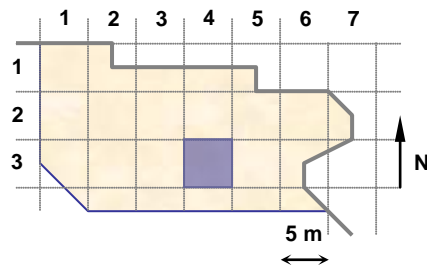
PUNTO	X	Y	Z	PUNTO	X	Y	Z
5511	112,101	79,495	98.863				
5512	113,375	78,474	98.727				
5513	111,752	79,116	98.571				
5514	112,299	78,727	98.516				
5515	112,700	78,441	98.492				
5516	111,271	79,058	98.796				
5517	112,654	77,661	98.816				

ENTERRAMIENTOS: 178

Nivel Inicial → 99,7



Nivel del Par



UNIDADES:

NOTAS:

**EQUIPO DE DOCUMENTACIÓN ARQUITECTÓNICA
(U.P.V. - E.H.U.)**

TRABAJO: Documentación de las excavaciones en la portada de la Catedral de Santa María . Vitoria - Gasteiz


PAR: N10c-25-1

ALTURA: 1.60 m

BASE: 0.2 m

OBJETIVO: R50

FECHA: 20/10/2000



PUNTOS DE APOYO

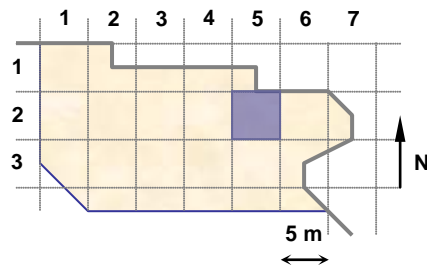
PUNTO	X	Y	Z	PUNTO	X	Y	Z
5522	113,075	83,910	98.493				
5523	113,273	84,228	99.012				
5531	112,918	83,536	99.055				
5532	112,436	83,972	99.031				
5533	112,826	84,102	98.509				
5534	112,851	84,555	99.137				

ENTERRAMIENTOS:

Nivel Inicial → 99,7



Nivel del Par



UNIDADES: 17943,17926,17913

NOTAS:

**EQUIPO DE DOCUMENTACIÓN ARQUITECTÓNICA
(U.P.V. - E.H.U.)**

TRABAJO: Documentación de las excavaciones en la portada de la Catedral de Santa María . Vitoria - Gasteiz


PAR: N10b-14-1

ALTURA: 1.60 m

BASE: 0.2 m

OBJETIVO: R50

FECHA: 30/10/2000



PUNTOS DE APOYO

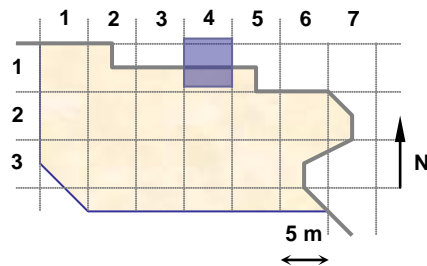
PUNTO	X	Y	Z	PUNTO	X	Y	Z
5524	111,758	84,272	99.068				
5525	112,288	84,952	98.975				
5526	111,009	85,063	99.032				
5527	111,562	85,678	98.969				
5535	111,446	84,722	99.077				
5536	111,680	84,999	99.096				
5537	111,911	85,241	98.811				

ENTERRAMIENTOS: 184

Nivel Inicial → 99,7



Nivel del Par



UNIDADES:

NOTAS:

**EQUIPO DE DOCUMENTACIÓN ARQUITECTÓNICA
(U.P.V. - E.H.U.)**

TRABAJO: Documentación de las excavaciones en la portada de la Catedral de Santa María . Vitoria - Gasteiz


PAR: N10c-27-1

ALTURA: 3.5 m

BASE: 0.5 m

OBJETIVO: R50

FECHA: 30/10/2000



PUNTOS DE APOYO

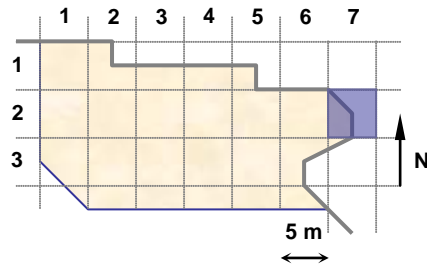
PUNTO	X	Y	Z	PUNTO	X	Y	Z
5541	123,780	80,567	98.673				
5542	123,159	80,725	98.447				
5543	121,981	80,593	98.506				
5544	123,844	81,299	98.797				
5545	122,899	81,349	98.671				
5546	121,718	81,370	98.617				
5547	123,896	81,986	98.937				
5548	122,860	82,031	98.407				
5549	121,758	82,251	98.642				

ENTERRAMIENTOS: 183,176

Nivel Inicial → 99,7



Nivel del Par



UNIDADES:

NOTAS:

**EQUIPO DE DOCUMENTACIÓN ARQUITECTÓNICA
(U.P.V. - E.H.U.)**

TRABAJO: Documentación de las excavaciones en la portada de la Catedral de Santa María . Vitoria - Gasteiz


PAR: N10-36-2

ALTURA: 3.5 m

BASE: 0.5 m

OBJETIVO: R50

FECHA: 30/10/2000



PUNTOS DE APOYO

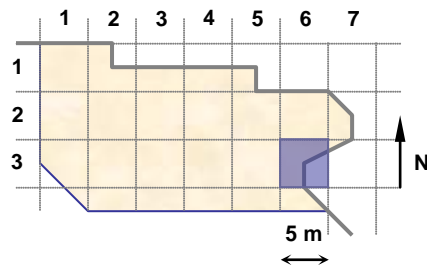
PUNTO	X	Y	Z	PUNTO	X	Y	Z
5551	119,923	74,947	98.694				
5552	120,169	76,656	98.637				
5553	120,304	77,120	98.629				
5554	118,904	75,100	98.647				
5555	118,833	76,297	98.535				
5556	118,849	76,987	98.666				
5557	117,706	75,181	98.756				
5558	117,697	75,963	98.714				
5559	117,784	77,367	98.709				

ENTERRAMIENTOS:

Nivel Inicial → 99,7



Nivel del Par



UNIDADES: 17955,17953,17958,17968,17800

NOTAS:

**EQUIPO DE DOCUMENTACIÓN ARQUITECTÓNICA
(U.P.V. – E.H.U.)**

TRABAJO: Documentación de las excavaciones en la portada de la Catedral de Santa María . Vitoria - Gasteiz


PAR: N10-35-1

ALTURA: 3.5 m

BASE: 0.5 m

OBJETIVO: R50

FECHA: 30/10/2000



PUNTOS DE APOYO

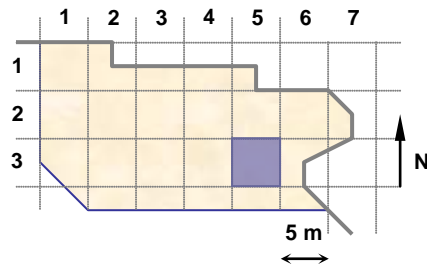
PUNTO	X	Y	Z	PUNTO	X	Y	Z
5554	118,904	75,100	98.647				
5555	118,833	76,297	98.535				
5556	118,849	76,987	98.666				
5557	117,706	75,181	98.756				
5558	117,697	75,963	98.714				
5559	117,784	77,367	98.709				
5560	116,419	75,289	98.673				
5561	116,700	76,066	98.754				
5562	116,729	77,296	98.737				

ENTERRAMIENTOS:

Nivel Inicial → 99,7



Nivel del Par



UNIDADES: 17955,17800

NOTAS:

**EQUIPO DE DOCUMENTACIÓN ARQUITECTÓNICA
(U.P.V. - E.H.U.)**

TRABAJO: Documentación de las excavaciones en la portada de la Catedral de Santa María . Vitoria - Gasteiz


PAR: N10-13-1

ALTURA: 1.5 m

BASE: 0.3 m

OBJETIVO: R50

FECHA: 30/10/2000



PUNTOS DE APOYO

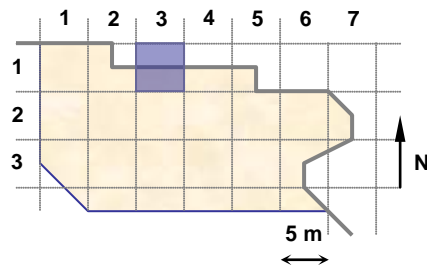
PUNTO	X	Y	Z	PUNTO	X	Y	Z
5571	107,926	85,979	99.058				
5572	107,821	85,406	98.932				
5573	107,601	85,958	98.915				
5574	107,671	85,583	98.941				
5575	107,282	86,089	98.865				
5576	107,417	85,742	98.897				

ENTERRAMIENTOS: 185

Nivel Inicial → 99,7



Nivel del Par



UNIDADES:

NOTAS:

**EQUIPO DE DOCUMENTACIÓN ARQUITECTÓNICA
(U.P.V. – E.H.U.)**

TRABAJO: Documentación de las excavaciones en la portada de la Catedral de Santa María . Vitoria – Gasteiz

PAR: N10-23-2

ALTURA: 2.20 m

BASE: 0.40 m

OBJETIVO: R50

FECHA: 30/10/2000



PUNTOS DE APOYO

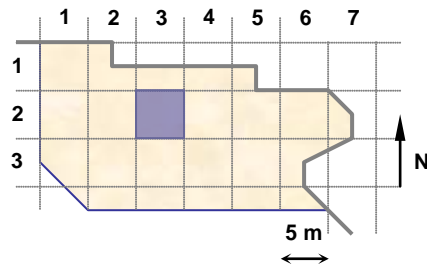
PUNTO	X	Y	Z	PUNTO	X	Y	Z
5581	107,906	81,971	98.862				
5582	107,159	81,960	98.873				
5583	106,286	82,005	98.873				
5584	107,009	82,506	98.918				
5585	107,877	82,611	99.011				
5586	107,252	82,891	98.822				
5587	106,563	82,996	98.936				

ENTERRAMIENTOS: 187,188

Nivel Inicial → 99,7



Nivel del Par



UNIDADES:

NOTAS:

**EQUIPO DE DOCUMENTACIÓN ARQUITECTÓNICA
(U.P.V. - E.H.U.)**

TRABAJO: Documentación de las excavaciones en la portada de la Catedral de Santa María . Vitoria - Gasteiz


PAR: N10c-14-1

ALTURA: 2.0 m

BASE: 0.3 m

OBJETIVO: R50

FECHA: 30/10/2000



PUNTOS DE APOYO

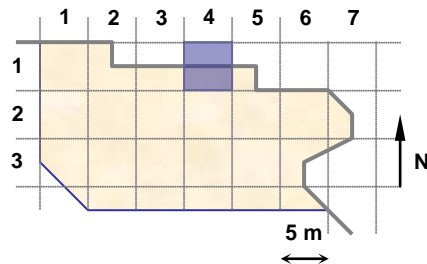
PUNTO	X	Y	Z	PUNTO	X	Y	Z
5591	112,030	84,594	99.077				
5592	111,088	85,469	99.024				
5593	112,400	84,828	99.069				
5594	111,734	85,230	98.757				
5595	111,601	85,631	98.853				
5596	112,580	85,319	98.006				
5597	111,872	86,145	97.977				

ENTERRAMIENTOS:

Nivel Inicial → 99,7



Nivel del Par



UNIDADES: 17911

NOTAS:

**EQUIPO DE DOCUMENTACIÓN ARQUITECTÓNICA
(U.P.V. – E.H.U.)**

TRABAJO: Documentación de las excavaciones en la portada de la Catedral de Santa María . Vitoria – Gasteiz


PAR: N10d-27-1

ALTURA: 3.5 m

BASE: 0.5 m

OBJETIVO: R50

FECHA: 30/10/2000



PUNTOS DE APOYO

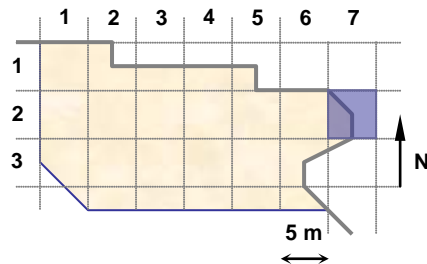
PUNTO	X	Y	Z	PUNTO	X	Y	Z
5601	123,604	80,780	98.484				
5602	123,125	80,698	98.434				
5603	122,636	80,655	98.372				
5604	121,690	80,670	98.616				
5605	123,524	81,997	98.443				
5606	122,770	82,066	98.388				
5607	122,046	82,079	98.375				
5608	123,758	82,416	99.216				
5609	122,105	82,800	98.531				

ENTERRAMIENTOS:

Nivel Inicial → 99,7



Nivel del Par



UNIDADES: 17941,17905,17398

NOTAS:

**EQUIPO DE DOCUMENTACIÓN ARQUITECTÓNICA
(U.P.V. - E.H.U.)**

TRABAJO: Documentación de las excavaciones en la portada de la Catedral de Santa María . Vitoria - Gasteiz


PAR: N10-25-2

ALTURA: 2 m

BASE: 0.3 m

OBJETIVO: R50

FECHA: 31/10/2000

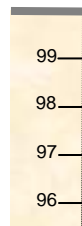


PUNTOS DE APOYO

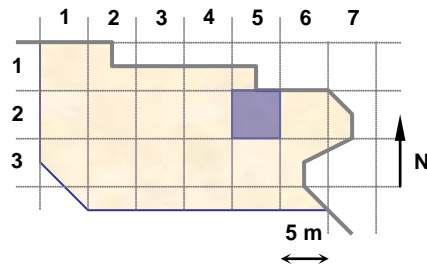
PUNTO	X	Y	Z	PUNTO	X	Y	Z
5611	116.878	81.335	98.703				
5612	117.138	81.938	98.662				
5613	117.384	82.829	98.629				
5614	116.390	81.538	98.687				
5615	116.701	82.279	98.654				
5616	116.953	82.894	98.525				
5617	115.994	81.734	98.703				
5618	116.220	82.396	98.677				
5619	116.465	82.990	98.631				

ENTERRAMIENTOS: 179, 180

Nivel Inicial → 99,7



Nivel del Par ←



UNIDADES: 17937

NOTAS:

**EQUIPO DE DOCUMENTACIÓN ARQUITECTÓNICA
(U.P.V. - E.H.U.)**

TRABAJO: Documentación de las excavaciones en la portada de la Catedral de Santa María . Vitoria - Gasteiz


PAR: N10-23-3

ALTURA: 3 m

BASE: 0.4 m

OBJETIVO: R50

FECHA: 31/10/2000

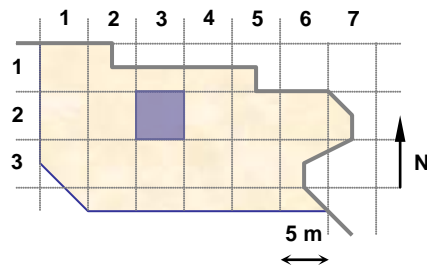


PUNTOS DE APOYO

PUNTO	X	Y	Z	PUNTO	X	Y	Z
5621	105.714	80.648	98.908				
5622	105.510	81.014	98.699				
5623	105.734	81.597	98.949				
5624	104.658	80.705	98.518				
5625	104.716	81.441	98.524				
5626	104.719	81.835	98.965				
5627	103.505	80.934	98.911				
5628	104.128	81.202	98.704				
5629	103.758	81.610	99.018				

ENTERRAMIENTOS:

Nivel Inicial → 99,7



UNIDADES: 17748, 17894

NOTAS:

**EQUIPO DE DOCUMENTACIÓN ARQUITECTÓNICA
(U.P.V. - E.H.U.)**

TRABAJO: Documentación de las excavaciones en la portada de la Catedral de Santa María . Vitoria - Gasteiz


PAR: N10d-25-1

ALTURA: 2 m

BASE: 0.3 m

OBJETIVO: R50

FECHA: 31/10/2000

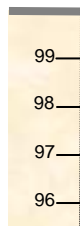


PUNTOS DE APOYO

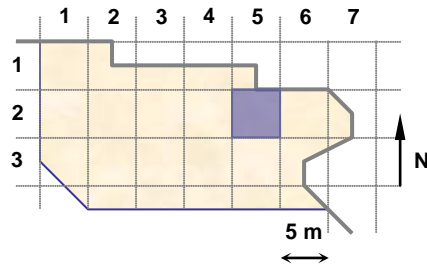
PUNTO	X	Y	Z	PUNTO	X	Y	Z
5631	112.979	83.474	99.066				
5632	112.489	84.037	99.033				
5633	113.091	83.882	98.490				
5634	112.814	84.098	98.511				
5635	113.184	84.060	98.771				
5636	113.343	84.027	98.702				
5637	113.141	84.266	98.754				
5638	113.607	84.727	99.131				
5639	113.140	84.871	99.075				

ENTERRAMIENTOS:

Nivel Inicial → 99,7



Nivel del Par



UNIDADES: 17916, 17918, 17926, 17970, 17971, 17972

NOTAS:

**EQUIPO DE DOCUMENTACIÓN ARQUITECTÓNICA
(U.P.V. - E.H.U.)**

TRABAJO: Documentación de las excavaciones en la portada de la Catedral de Santa María . Vitoria - Gasteiz


PAR: N10-35-2

ALTURA: 3.5 m

BASE: 0.5 m

OBJETIVO: R50

FECHA: 31/10/2000

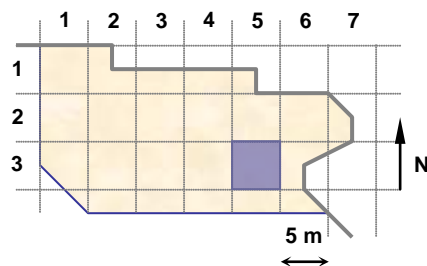
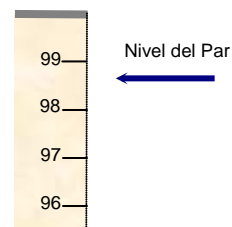


PUNTOS DE APOYO

PUNTO	X	Y	Z	PUNTO	X	Y	Z
5641	115.468	76.990	98.720				
5642	115.205	78.297	98.750				
5643	115.479	79.405	98.875				
5644	114.288	77.361	98.829				
5645	114.542	78.314	98.848				
5646	114.382	79.095	98.911				
5647	113.353	77.628	98.851				
5648	113.516	78.299	98.744				
5649	113.500	79.311	98.878				

ENTERRAMIENTOS:

Nivel Inicial → 99,7



UNIDADES: 17672, 17973

NOTAS:

**EQUIPO DE DOCUMENTACIÓN ARQUITECTÓNICA
(U.P.V. - E.H.U.)**

TRABAJO: Documentación de las excavaciones en la portada de la Catedral de Santa María . Vitoria - Gasteiz


PAR: N10-32-1

ALTURA: 1.6 m

BASE: 0.2 m

OBJETIVO: R50

FECHA: 31/10/2000

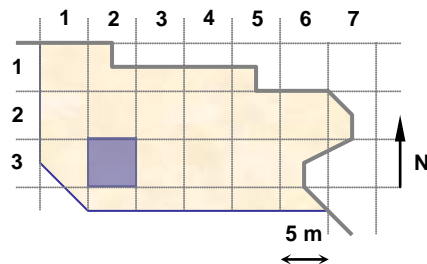
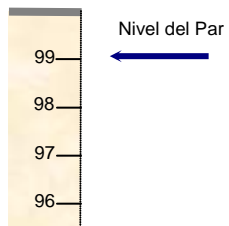


PUNTOS DE APOYO

PUNTO	X	Y	Z	PUNTO	X	Y	Z
5651	98.935	75.265	99.173				
5652	99.051	75.336	99.159				
5653	99.406	75.322	99.136				
5654	98.947	75.679	99.128				
5655	99.124	75.527	99.144				
5656	99.379	75.710	99.134				

ENTERRAMIENTOS:

Nivel Inicial → 99,7



UNIDADES: 17975

NOTAS:

**EQUIPO DE DOCUMENTACIÓN ARQUITECTÓNICA
(U.P.V. – E.H.U.)**

TRABAJO: Documentación de las excavaciones en la portada de la Catedral de Santa María . Vitoria - Gasteiz


PAR: N10-32-2

ALTURA: 1.6 m

BASE: 0.2 m

OBJETIVO: R50

FECHA: 31/10/2000

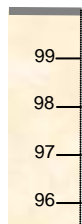


PUNTOS DE APOYO

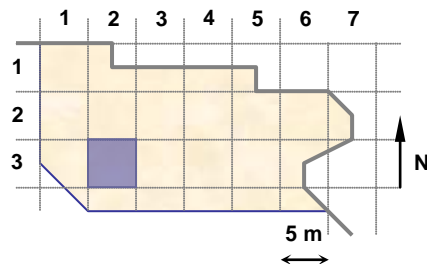
PUNTO	X	Y	Z	PUNTO	X	Y	Z
5661	99.146	78.333	98.784				
5662	99.695	78.537	98.868				
5663	100.200	78.192	98.737				
5664	99.211	78.885	98.960				
5665	99.696	78.818	98.882				
5666	100.289	78.781	98.814				

ENTERRAMIENTOS:

Nivel Inicial → 99,7



Nivel del Par



UNIDADES: 17923

NOTAS:

**EQUIPO DE DOCUMENTACIÓN ARQUITECTÓNICA
(U.P.V. - E.H.U.)**

TRABAJO: Documentación de las excavaciones en la portada de la Catedral de Santa María . Vitoria - Gasteiz


PAR: N10e-25-1

ALTURA: 1.8 m

BASE: 0.3 m

OBJETIVO: R50

FECHA: 31/10/2000



PUNTOS DE APOYO

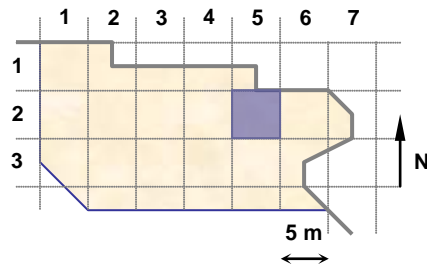
PUNTO	X	Y	Z	PUNTO	X	Y	Z
5671	112.416	83.981	99.035				
5672	113.047	83.424	99.072				
5673	112.863	84.067	98.472				
5674	113.165	83.840	98.412				
5675	113.165	84.159	98.567				
5676	113.247	84.196	98.760				
5677	113.038	84.561	99.171				
5678	113.510	84.268	99.126				

ENTERRAMIENTOS:

Nivel Inicial → 99,7



Nivel del Par



UNIDADES: 17970

NOTAS:

**EQUIPO DE DOCUMENTACIÓN ARQUITECTÓNICA
(U.P.V. - E.H.U.)**

TRABAJO: Documentación de las excavaciones en la portada de la Catedral de Santa María . Vitoria - Gasteiz


PAR: N10b-34-1

ALTURA: 3.5 m

BASE: 0.5 m

OBJETIVO: R50

FECHA: 2/11/2000




PUNTOS DE APOYO

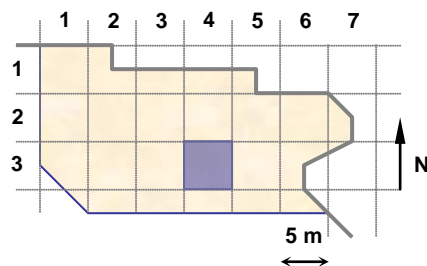
PUNTO	X	Y	Z	PUNTO	X	Y	Z
5681	112.303	78.081	98.959				
5682	111.788	78.286	98.798				
5683	110.751	78.353	98.867				
5684	111.737	78.755	98.709				
5685	111.246	78.841	98.698				
5686	110.782	78.898	98.798				
5687	112.644	79.274	98.864				
5688	111.936	79.520	98.860				
5689	110.965	79.595	98.659				

ENTERRAMIENTOS:

Nivel Inicial → 99,7



Nivel del Par



UNIDADES: 17716, 17978, 17982

NOTAS:

**EQUIPO DE DOCUMENTACIÓN ARQUITECTÓNICA
(U.P.V. - E.H.U.)**

TRABAJO: Documentación de las excavaciones en la portada de la Catedral de Santa María . Vitoria - Gasteiz

PAR: N10b-36-1

ALTURA: 3 m

BASE: 0.4 m

OBJETIVO: R50

FECHA: 2/11/2000

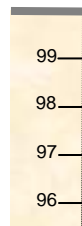


PUNTOS DE APOYO

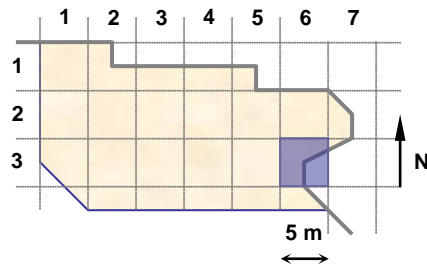
PUNTO	X	Y	Z	PUNTO	X	Y	Z
5691	120.402	74.812	98.658				
5692	119.687	74.900	98.720				
5693	119.185	74.985	98.699				
5694	119.905	75.170	98.342				
5695	119.452	75.149	98.441				
5696	118.998	75.735	98.780				
5697	119.809	76.373	98.620				
5698	119.484	75.916	98.692				
5699	118.560	75.925	98.719				

ENTERRAMIENTOS: 191

Nivel Inicial → 99,7



Nivel del Par



UNIDADES:

NOTAS:

**EQUIPO DE DOCUMENTACIÓN ARQUITECTÓNICA
(U.P.V. - E.H.U.)**

TRABAJO: Documentación de las excavaciones en la portada de la Catedral de Santa María . Vitoria - Gasteiz


PAR: N10b-23-1

ALTURA: 3.5 m

BASE: 0.5 m

OBJETIVO: R50

FECHA: 2/11/2000

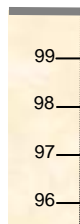


PUNTOS DE APOYO

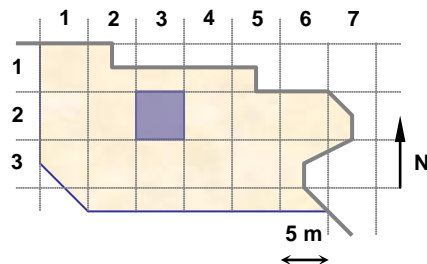
PUNTO	X	Y	Z	PUNTO	X	Y	Z
5701	108.337	80.571	98.877				
5702	107.506	80.941	98.905				
5703	106.118	80.632	98.914				
5704	107.745	82.116	98.766				
5705	106.717	82.207	98.745				
5706	106.285	82.018	98.876				
5707	108.029	82.366	98.838				
5708	107.273	82.799	98.804				
5709	105.908	82.974	98.924				

ENTERRAMIENTOS:

Nivel Inicial → 99,7



Nivel del Par ←



UNIDADES: 17948, 17951, 17987, 17839, 17988

NOTAS:

**EQUIPO DE DOCUMENTACIÓN ARQUITECTÓNICA
(U.P.V. - E.H.U.)**

TRABAJO: Documentación de las excavaciones en la portada de la Catedral de Santa María . Vitoria - Gasteiz


PAR: N10b-24-1

ALTURA: 3 m

BASE: 0.4 m

OBJETIVO: R50

FECHA: 2/11/2000

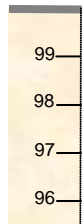


PUNTOS DE APOYO

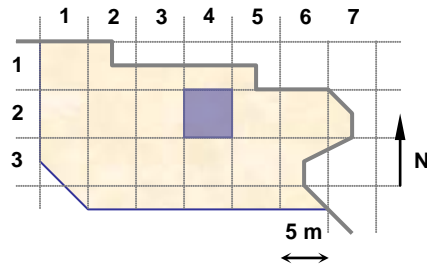
PUNTO	X	Y	Z	PUNTO	X	Y	Z
5721	110.228	80.514	98.904				
5722	109.084	80.622	98.853				
5723	108.480	80.607	98.902				
5724	110.518	81.260	98.369				
5725	109.302	81.239	98.751				
5726	108.498	81.278	98.914				
5727	110.551	81.887	98.410				
5728	109.568	81.953	98.340				
5729	108.510	81.949	98.866				

ENTERRAMIENTOS:

Nivel Inicial → 99,7



Nivel del Par ←



UNIDADES: 17939

NOTAS:

**EQUIPO DE DOCUMENTACIÓN ARQUITECTÓNICA
(U.P.V. - E.H.U.)**

TRABAJO: Documentación de las excavaciones en la portada de la Catedral de Santa María . Vitoria - Gasteiz


PAR: N10b-13-1

ALTURA: 1.6 m

BASE: 0.2 m

OBJETIVO: R50

FECHA: 2/11/2000



PUNTOS DE APOYO

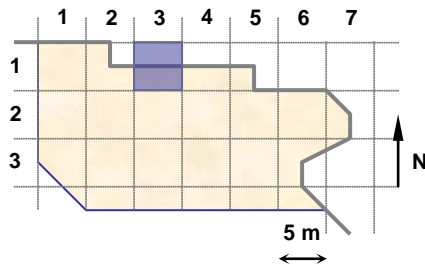
PUNTO	X	Y	Z	PUNTO	X	Y	Z
5731	107.874	85.308	98.917				
5732	107.877	85.848	99.057				
5733	107.739	85.776	98.879				
5734	107.406	85.822	98.893				
5735	107.882	86.203	98.839				
5736	107.194	86.191	98.822				

ENTERRAMIENTOS:

Nivel Inicial → 99,7



Nivel del Par
←



UNIDADES: 17944

NOTAS:

**EQUIPO DE DOCUMENTACIÓN ARQUITECTÓNICA
(U.P.V. – E.H.U.)**

TRABAJO: Documentación de las excavaciones en la portada de la Catedral de Santa María . Vitoria - Gasteiz

PAR: N10-23-4

ALTURA: 1.6 m

BASE: 0.2 m

OBJETIVO: R50

FECHA: 2/11/2000

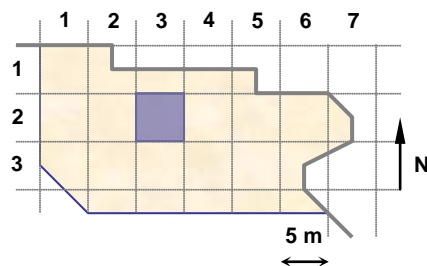



PUNTOS DE APOYO

PUNTO	X	Y	Z	PUNTO	X	Y	Z
5741	104.548	84.742	98.992				
5742	104.669	85.013	98.982				
5743	104.783	85.251	98.862				
5744	104.028	85.256	98.974				
5745	104.418	85.332	98.971				
5746	104.317	85.539	98.875				

ENTERRAMIENTOS:

Nivel Inicial → 99,7



UNIDADES: 17927

NOTAS:

**EQUIPO DE DOCUMENTACIÓN ARQUITECTÓNICA
(U.P.V. - E.H.U.)**

TRABAJO: Documentación de las excavaciones en la portada de la Catedral de Santa María . Vitoria - Gasteiz

PAR: N11-24-1

ALTURA: 3.5 m

BASE: 0.5 m

OBJETIVO: R50

FECHA: 3/11/2000

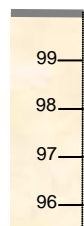


PUNTOS DE APOYO

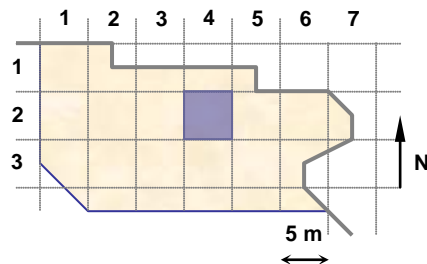
PUNTO	X	Y	Z	PUNTO	X	Y	Z
5751	110.978	83.061	98.927				
5752	111.441	84.027	98.976				
5753	111.955	84.819	98.961				
5754	110.334	83.459	98.961				
5755	110.505	84.597	98.975				
5756	110.976	85.457	99.003				
5757	109.043	84.356	98.380				
5758	109.559	85.172	98.606				
5759	109.877	86.214	98.894				

ENTERRAMIENTOS:

Nivel Inicial → 99,7



Nivel del Par



UNIDADES: 17909, 17903, 17920

NOTAS:

No debe restituirse el corte 17909 de este par (ver nota en N11b-14-2 del 6 de noviembre)

**EQUIPO DE DOCUMENTACIÓN ARQUITECTÓNICA
(U.P.V. - E.H.U.)**

TRABAJO: Documentación de las excavaciones en la portada de la Catedral de Santa María . Vitoria - Gasteiz


PAR: N11-25-1

ALTURA: 3.5 m

BASE: 0.5 m

OBJETIVO: R50

FECHA: 3/11/2000

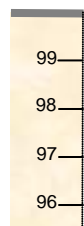


PUNTOS DE APOYO

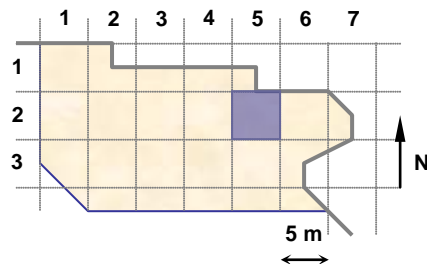
PUNTO	X	Y	Z	PUNTO	X	Y	Z
5761	112.299	84.696	98.942				
5762	112.740	84.328	98.983				
5763	113.443	84.552	99.003				
5764	114.405	83.620	99.184				
5765	112.368	83.497	98.941				
5766	112.884	83.633	98.972				
5767	113.767	82.699	99.011				
5768	111.265	82.813	98.961				
5769	112.917	81.918	98.965				

ENTERRAMIENTOS:

Nivel Inicial → 99,7



Nivel del Par



UNIDADES: 17962, 17983, 17985, 17980, 17920

NOTAS:

**EQUIPO DE DOCUMENTACIÓN ARQUITECTÓNICA
(U.P.V. - E.H.U.)**

TRABAJO: Documentación de las excavaciones en la portada de la Catedral de Santa María . Vitoria - Gasteiz


PAR: N11-34-1

ALTURA: 2.2 m

BASE: 0.3 m

OBJETIVO: R50

FECHA: 3/11/2000



PUNTOS DE APOYO

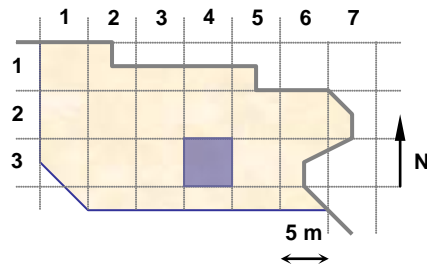
PUNTO	X	Y	Z	PUNTO	X	Y	Z
5771	112.006	78.246	98.821				
5772	111.508	78.513	98.785				
5773	110.741	78.465	98.872				
5774	111.861	78.746	98.597				
5775	111.062	78.764	98.722				
5776	112.270	79.229	98.719				
5777	111.463	79.061	98.739				
5778	110.926	79.303	98.795				

ENTERRAMIENTOS: 190

Nivel Inicial → 99,7



Nivel del Par



UNIDADES:

NOTAS:

**EQUIPO DE DOCUMENTACIÓN ARQUITECTÓNICA
(U.P.V. - E.H.U.)**

TRABAJO: Documentación de las excavaciones en la portada de la Catedral de Santa María . Vitoria - Gasteiz


PAR: N11-23-1

ALTURA: 2.2 m

BASE: 0.3 m

OBJETIVO: R50

FECHA: 3/11/2000



PUNTOS DE APOYO

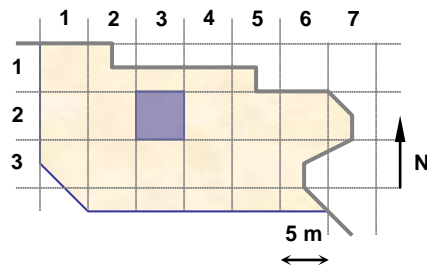
PUNTO	X	Y	Z	PUNTO	X	Y	Z
5781	107.053	81.081	98.877				
5782	106.499	81.710	98.955				
5783	105.612	82.226	98.854				
5784	107.063	82.072	98.768				
5785	106.190	82.575	98.830				
5786	107.750	81.810	98.937				
5788	106.719	82.458	98.952				

ENTERRAMIENTOS: 193

Nivel Inicial → 99,7



Nivel del Par



UNIDADES:

NOTAS:

**EQUIPO DE DOCUMENTACIÓN ARQUITECTÓNICA
(U.P.V. - E.H.U.)**

TRABAJO: Documentación de las excavaciones en la portada de la Catedral de Santa María . Vitoria - Gasteiz


PAR: N10-31-1

ALTURA: 1.6 m

BASE: 0.3 m

OBJETIVO: R50

FECHA: 3/11/2000

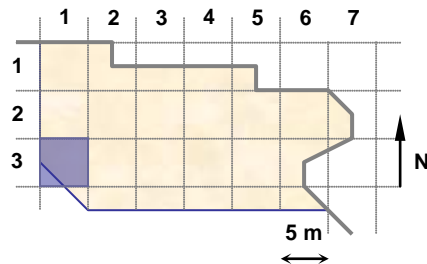
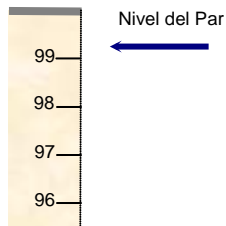


PUNTOS DE APOYO

PUNTO	X	Y	Z	PUNTO	X	Y	Z
5791	96.641	76.209	99.220				
5792	96.319	76.412	99.227				
5793	96.011	76.623	99.209				
5794	95.923	75.520	99.259				
5795	95.918	75.852	99.228				
5796	95.523	75.968	99.177				

ENTERRAMIENTOS:

Nivel Inicial → 99,7



UNIDADES: 17991

NOTAS:

**EQUIPO DE DOCUMENTACIÓN ARQUITECTÓNICA
(U.P.V. – E.H.U.)**

TRABAJO: Documentación de las excavaciones en la portada de la Catedral de Santa María . Vitoria - Gasteiz


PAR: N10-32-3

ALTURA: 1.6 m

BASE: 0.3 m

OBJETIVO: R50

FECHA: 3/11/2000

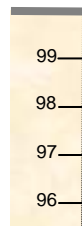


PUNTOS DE APOYO

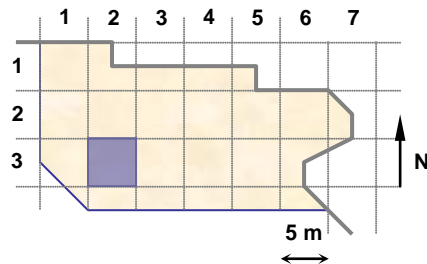
PUNTO	X	Y	Z	PUNTO	X	Y	Z
5801	101.552	79.036	98.818				
5802	101.736	79.192	98.657				
5803	102.273	79.004	98.752				
5804	101.710	79.959	98.851				
5805	101.876	79.650	98.711				
5806	102.430	79.646	98.674				
5807	102.613	79.892	98.836				

ENTERRAMIENTOS:

Nivel Inicial → 99,7



Nivel del Par



UNIDADES: 17890, 17888, 17860

NOTAS:

**EQUIPO DE DOCUMENTACIÓN ARQUITECTÓNICA
(U.P.V. - E.H.U.)**

TRABAJO: Documentación de las excavaciones en la portada de la Catedral de Santa María . Vitoria - Gasteiz


PAR: N10b-32-1

ALTURA: 3.5 m

BASE: 0.5 m

OBJETIVO: R50

FECHA: 3/11/2000



PUNTOS DE APOYO

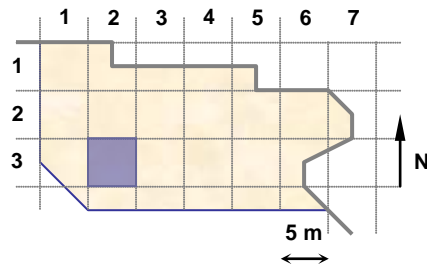
PUNTO	X	Y	Z	PUNTO	X	Y	Z
5811	100.171	76.556	99.062				
5812	100.545	77.215	98.761				
5813	101.242	77.297	98.967				
5814	100.141	77.751	99.033				
5815	99.165	78.065	99.025				
5816	99.722	78.611	98.768				
5817	100.255	78.892	98.825				

ENTERRAMIENTOS:

Nivel Inicial → 99,7



Nivel del Par



UNIDADES: 17922, 17880

NOTAS:

**EQUIPO DE DOCUMENTACIÓN ARQUITECTÓNICA
(U.P.V. – E.H.U.)**

TRABAJO: Documentación de las excavaciones en la portada de la Catedral de Santa María . Vitoria – Gasteiz

PAR: N10-32-4

ALTURA: 3.5 m

BASE: 0.5 m

OBJETIVO: R50

FECHA: 3/11/2000



PUNTOS DE APOYO

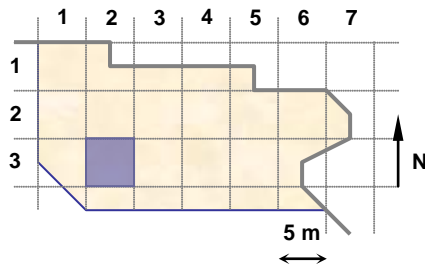
PUNTO	X	Y	Z	PUNTO	X	Y	Z
5821	99.195	77.511	99.060				
5822	97.602	77.624	98.998				
5823	96.832	77.848	99.011				
5824	98.830	77.860	99.021				
5825	97.308	78.215	99.066				
5826	98.020	78.586	98.779				
5827	99.430	79.244	98.994				
5828	97.068	79.635	98.801				

ENTERRAMIENTOS:

Nivel Inicial → 99,7



Nivel del Par



UNIDADES: 17886

NOTAS:

**EQUIPO DE DOCUMENTACIÓN ARQUITECTÓNICA
(U.P.V. - E.H.U.)**

TRABAJO: Documentación de las excavaciones en la portada de la Catedral de Santa María . Vitoria - Gasteiz

PAR: N11b-34-1

ALTURA: 3.5 m

BASE: 0.5 m

OBJETIVO: R50

FECHA: 6/11/2000

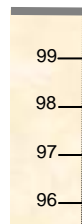


PUNTOS DE APOYO

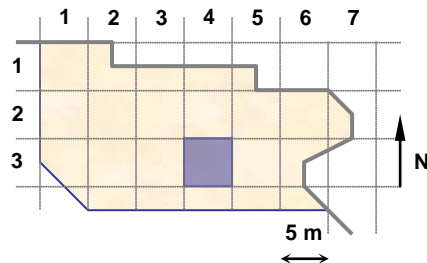
PUNTO	X	Y	Z	PUNTO	X	Y	Z
5831	113.281	77.768	98.743				
5832	113.087	79.304	98.776				
5833	112.743	78.298	98.457				
5834	112.394	78.641	98.502				
5835	111.722	79.249	98.537				
5836	111.532	78.766	98.49				
5837	110.983	78.807	98.618				
5838	110.783	77.902	98.734				
5839	110.875	79.593	98.661				

ENTERRAMIENTOS:

Nivel Inicial → 99,7



Nivel del Par



UNIDADES: 17930, 17977

NOTAS:

**EQUIPO DE DOCUMENTACIÓN ARQUITECTÓNICA
(U.P.V. - E.H.U.)**

TRABAJO: Documentación de las excavaciones en la portada de la Catedral de Santa María . Vitoria - Gasteiz


PAR: N11b-14-1

ALTURA: 2 m

BASE: 0.3 m

OBJETIVO: R50

FECHA: 6/11/2000



PUNTOS DE APOYO

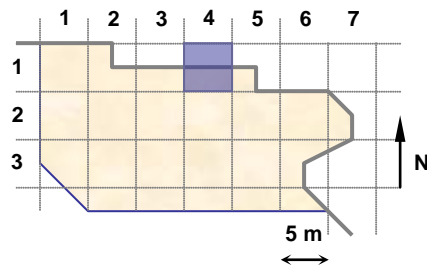
PUNTO	X	Y	Z	PUNTO	X	Y	Z
5841	112.531	84.914	98.966				
5842	111.93	85.35	98.748				
5843	111.455	85.907	98.84				
5844	111.555	85.099	98.723				
5845	111.846	84.093	98.749				
5846	110.911	85.154	98.749				
5847	110.838	85.354	99.006				

ENTERRAMIENTOS:

Nivel Inicial → 99,7



Nivel del Par



UNIDADES: 18001

NOTAS:

**EQUIPO DE DOCUMENTACIÓN ARQUITECTÓNICA
(U.P.V. - E.H.U.)**

TRABAJO: Documentación de las excavaciones en la portada de la Catedral de Santa María . Vitoria - Gasteiz


PAR: N11b-14-2

ALTURA: 3 m

BASE: 0.4 m

OBJETIVO: R50

FECHA: 6/11/2000

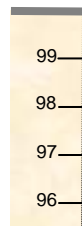


PUNTOS DE APOYO

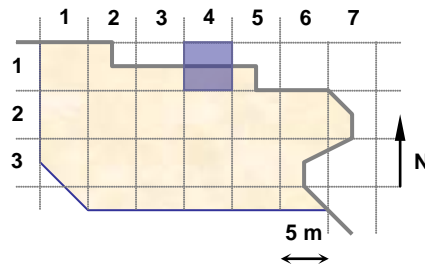
PUNTO	X	Y	Z	PUNTO	X	Y	Z
5851	109.726	84.425	98.436				
5852	110.304	84.947	98.513				
5853	108.922	84.984	98.479				
5854	109.38	85.238	98.466				
5855	109.632	85.502	98.448				
5856	108.314	85.356	98.445				
5857	108.796	86.22	98.493				

ENTERRAMIENTOS:

Nivel Inicial → 99,7



Nivel del Par



UNIDADES: 17998

NOTAS:

Las piedras que aparecen son el fondo del corte 17909, que apareció en el par N11-24-1 del día 3 de noviembre.

**EQUIPO DE DOCUMENTACIÓN ARQUITECTÓNICA
(U.P.V. - E.H.U.)**

TRABAJO: Documentación de las excavaciones en la portada de la Catedral de Santa María . Vitoria - Gasteiz


PAR: N11-25-2

ALTURA: 3.5 m

BASE: 0.5 m

OBJETIVO: R50

FECHA: 6/11/2000

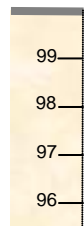


PUNTOS DE APOYO

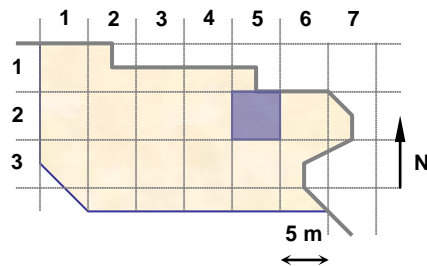
PUNTO	X	Y	Z	PUNTO	X	Y	Z
5861	117.538	79.117	98.751				
5862	117.465	80.683	98.542				
5863	118.339	80.955	98.529				
5864	116.268	79.881	98.435				
5865	116.677	80.72	98.661				
5866	117.318	81.492	98.594				
5867	115.51	80.506	98.709				
5868	116.195	81.472	98.693				
5869	116.187	82.175	98.713				

ENTERRAMIENTOS:

Nivel Inicial → 99,7



Nivel del Par



UNIDADES: 17931

NOTAS:

**EQUIPO DE DOCUMENTACIÓN ARQUITECTÓNICA
(U.P.V. - E.H.U.)**

TRABAJO: Documentación de las excavaciones en la portada de la Catedral de Santa María . Vitoria - Gasteiz


PAR: N11-26-1

ALTURA: 3.5 m

BASE: 0.5 m

OBJETIVO: R50

FECHA: 6/11/2000



PUNTOS DE APOYO

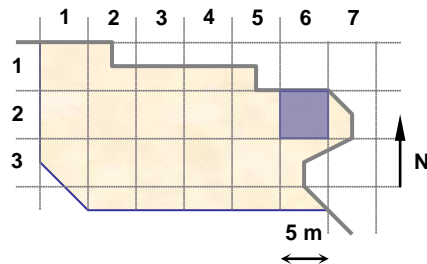
PUNTO	X	Y	Z	PUNTO	X	Y	Z
5871	120.272	80.479	98.681				
5872	119.234	80.412	98.59				
5873	117.731	80.458	98.52				
5874	120.281	81.859	98.628				
5875	119.351	81.702	98.715				
5876	117.723	81.553	98.579				
5877	120.243	83.114	98.579				
5878	119.3	82.442	98.598				
5879	117.658	82.93	98.587				

ENTERRAMIENTOS:

Nivel Inicial → 99,7



Nivel del Par ←



UNIDADES: 17931, 17938

NOTAS:

**EQUIPO DE DOCUMENTACIÓN ARQUITECTÓNICA
(U.P.V. – E.H.U.)**

TRABAJO: Documentación de las excavaciones en la portada de la Catedral de Santa María . Vitoria - Gasteiz


PAR: N11-36-1

ALTURA: 3.5 m

BASE: 0.5 m

OBJETIVO: R50

FECHA: 6/11/2000

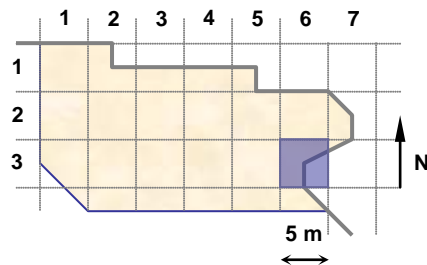
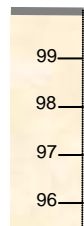


PUNTOS DE APOYO

PUNTO	X	Y	Z	PUNTO	X	Y	Z
5871	120.272	80.479	98.681				
5872	119.234	80.412	98.59				
5873	117.731	80.458	98.52				
5881	119.893	77.68	98.622				
5882	119.027	77.735	98.656				
5883	117.706	77.816	98.747				
5884	120.018	79.108	98.569				
5885	119.109	79.101	98.571				
5886	117.85	79.412	98.624				

ENTERRAMIENTOS:

Nivel Inicial → 99,7



UNIDADES: 17931

NOTAS:

**EQUIPO DE DOCUMENTACIÓN ARQUITECTÓNICA
(U.P.V. - E.H.U.)**

TRABAJO: Documentación de las excavaciones en la portada de la Catedral de Santa María . Vitoria - Gasteiz

PAR: N11-36-2

ALTURA: 3.5 m

BASE: 0.5 m

OBJETIVO: R50

FECHA: 6/11/2000



PUNTOS DE APOYO

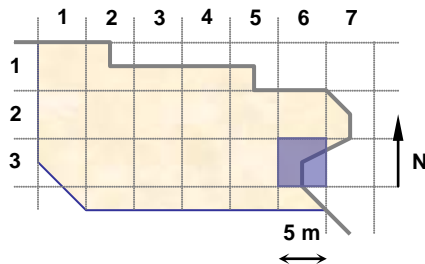
PUNTO	X	Y	Z	PUNTO	X	Y	Z
5881	119.893	77.68	98.622				
5882	119.027	77.735	98.656				
5883	117.706	77.816	98.747				
5891	120.11	75.129	98.377				
5892	119.039	75.334	98.537				
5893	117.964	75.348	98.756				
5894	120.269	76.838	98.648				
5895	118.951	75.948	98.668				
5896	118.162	76.361	98.526				

ENTERRAMIENTOS:

Nivel Inicial → 99,7



Nivel del Par ←



UNIDADES: 17979, 17931, 17958

NOTAS:

**EQUIPO DE DOCUMENTACIÓN ARQUITECTÓNICA
(U.P.V. – E.H.U.)**

TRABAJO: Documentación de las excavaciones en la portada de la Catedral de Santa María . Vitoria – Gasteiz

PAR: N11-36-3

ALTURA: 3.5 m

BASE: 0.5 m

OBJETIVO: R50

FECHA: 6/11/2000



PUNTOS DE APOYO

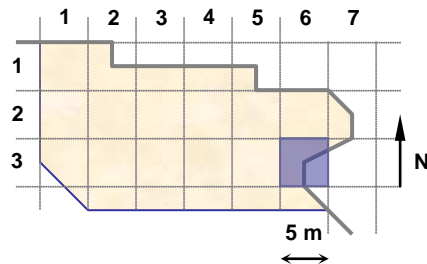
PUNTO	X	Y	Z	PUNTO	X	Y	Z
5901	119.88	78.063	98.617				
5902	120.606	78.051	98.561				
5903	121.433	78.519	98.534				
5904	120.16	79.625	98.482				
5905	120.695	79.436	98.48				
5906	121.427	79.066	98.494				
5907	119.76	80.541	98.687				
5908	120.561	80.333	98.668				
5909	121.778	80.403	98.628				

ENTERRAMIENTOS: 186, 189

Nivel Inicial → 99,7



Nivel del Par



UNIDADES: 17736, 17931

NOTAS:

**EQUIPO DE DOCUMENTACIÓN ARQUITECTÓNICA
(U.P.V. - E.H.U.)**

TRABAJO: Documentación de las excavaciones en la portada de la Catedral de Santa María . Vitoria - Gasteiz


PAR: N11-26-2

ALTURA: 3.5 m

BASE: 0.5 m

OBJETIVO: R50

FECHA: 6/11/2000

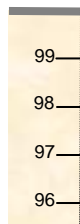


PUNTOS DE APOYO

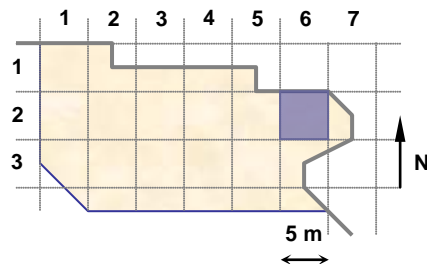
PUNTO	X	Y	Z	PUNTO	X	Y	Z
5911	123.995	79.844	98.864				
5912	122.995	79.853	98.452				
5913	121.656	79.65	98.644				
5914	123.607	80.766	98.478				
5915	122.598	80.519	98.338				
5916	121.725	80.621	98.632				
5917	123.82	81.893	98.947				
5918	122.899	81.74	98.785				
5919	121.724	82.091	98.628				

ENTERRAMIENTOS: 192

Nivel Inicial → 99,7



Nivel del Par



UNIDADES: 17291, 17931

NOTAS:

**EQUIPO DE DOCUMENTACIÓN ARQUITECTÓNICA
(U.P.V. – E.H.U.)**

TRABAJO: Documentación de las excavaciones en la portada de la Catedral de Santa María . Vitoria – Gasteiz


PAR: N11c-34-1

ALTURA: 3.5 m

BASE: 0.5 m

OBJETIVO: R50

FECHA: 6/11/2000

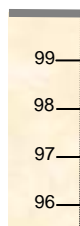


PUNTOS DE APOYO

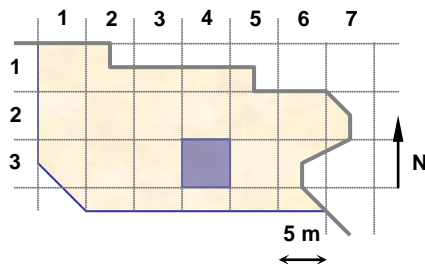
PUNTO	X	Y	Z	PUNTO	X	Y	Z
5921	112.671	77.316	98.887				
5922	111.733	77.57	98.708				
5923	110.51	77.743	98.715				
5924	112.836	78.238	98.455				
5925	111.82	78.734	98.548				
5926	110.909	78.54	98.635				
5927	113.216	79.357	98.8				
5928	111.648	79.506	98.699				
5929	110.679	79.479	98.737				

ENTERRAMIENTOS:

Nivel Inicial → 99,7



Nivel del Par



UNIDADES: 17704, 17982, 18004

NOTAS:

**EQUIPO DE DOCUMENTACIÓN ARQUITECTÓNICA
(U.P.V. - E.H.U.)**

TRABAJO: Documentación de las excavaciones en la portada de la Catedral de Santa María . Vitoria - Gasteiz


PAR: N11c-14-1

ALTURA: 1.5 m

BASE: 0.2 m

OBJETIVO: R50

FECHA: 7/11/2000



PUNTOS DE APOYO

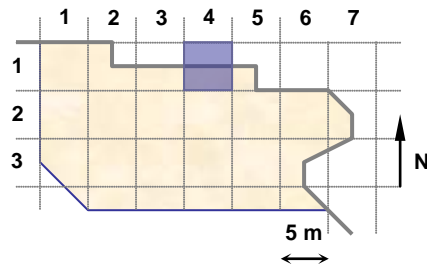
PUNTO	X	Y	Z	PUNTO	X	Y	Z
5931	111.579	85.831	98.689				
5932	111.723	85.613	98.666				
5933	112.103	85.185	98.653				
5934	111.321	85.567	98.769				
5935	111.545	85.271	98.747				
5936	111.641	84.85	98.738				
5937	111.801	85.253	98.608				

ENTERRAMIENTOS: 195

Nivel Inicial → 99,7



Nivel del Par



UNIDADES:

NOTAS:

**EQUIPO DE DOCUMENTACIÓN ARQUITECTÓNICA
(U.P.V. - E.H.U.)**

TRABAJO: Documentación de las excavaciones en la portada de la Catedral de Santa María . Vitoria - Gasteiz

PAR: N11-13-1

ALTURA: 1.8 m

BASE: 0.25 m

OBJETIVO: R50

FECHA: 7/11/2000

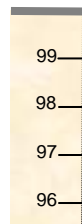


PUNTOS DE APOYO

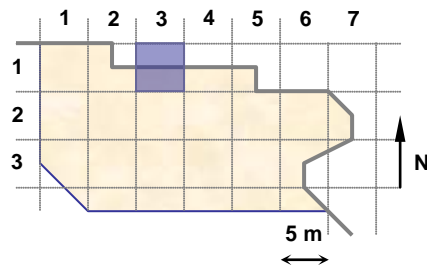
PUNTO	X	Y	Z	PUNTO	X	Y	Z
5941	108.197	85.936	98.896				
5942	108.04	85.51	98.912				
5943	108.079	84.979	98.834				
5944	107.697	85.744	98.894				
5945	107.374	85.879	98.901				
5946	107.433	84.941	98.279				
5947	107.327	85.396	98.27				

ENTERRAMIENTOS:

Nivel Inicial → 99,7



Nivel del Par



UNIDADES: 18005

NOTAS:

**EQUIPO DE DOCUMENTACIÓN ARQUITECTÓNICA
(U.P.V. - E.H.U.)**

TRABAJO: Documentación de las excavaciones en la portada de la Catedral de Santa María . Vitoria - Gasteiz


PAR: N11d-14-1

ALTURA: 1.8 m

BASE: 0.2 m

OBJETIVO: R50

FECHA: 7/11/2000

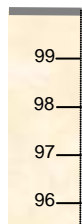


PUNTOS DE APOYO

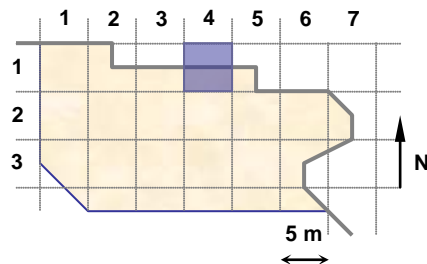
PUNTO	X	Y	Z	PUNTO	X	Y	Z
5951	111.605	85.829	98.681				
5952	111.808	85.419	98.628				
5953	112.03	84.996	98.674				
5954	111.503	85.604	98.609				
5955	111.232	85.524	98.733				
5956	111.566	85.155	98.741				
5957	111.869	84.79	98.78				

ENTERRAMIENTOS:

Nivel Inicial → 99,7



Nivel del Par



UNIDADES: 18002

NOTAS:

**EQUIPO DE DOCUMENTACIÓN ARQUITECTÓNICA
(U.P.V. - E.H.U.)**

TRABAJO: Documentación de las excavaciones en la portada de la Catedral de Santa María . Vitoria - Gasteiz


PAR: N10b-32-2

ALTURA: 3.5 m

BASE: 0.5 m

OBJETIVO: R50

FECHA: 7/11/2000

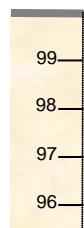


PUNTOS DE APOYO

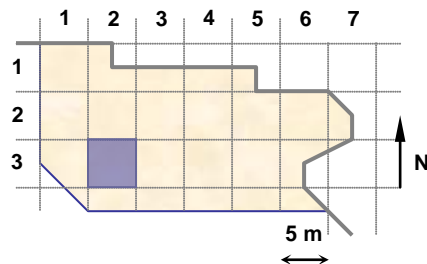
PUNTO	X	Y	Z	PUNTO	X	Y	Z
5961	101.07	77.223	98.982				
5962	101.048	76.255	99.015				
5963	101.178	75.542	98.631				
5964	99.841	77.061	99.047				
5965	100.069	76.258	99.044				
5966	100.093	75.553	99.066				
5967	99.152	77.056	99.078				
5968	99.119	76.16	99.204				
5969	99.072	75.484	99.157				

ENTERRAMIENTOS:

Nivel Inicial → 99,7



Nivel del Par



UNIDADES: 17974, 17878

NOTAS:

**EQUIPO DE DOCUMENTACIÓN ARQUITECTÓNICA
(U.P.V. - E.H.U.)**

TRABAJO: Documentación de las excavaciones en la portada de la Catedral de Santa María . Vitoria - Gasteiz


PAR: N10b-31-1

ALTURA: 1.7 m

BASE: 0.2 m

OBJETIVO: R50

FECHA: 7/11/2000




PUNTOS DE APOYO

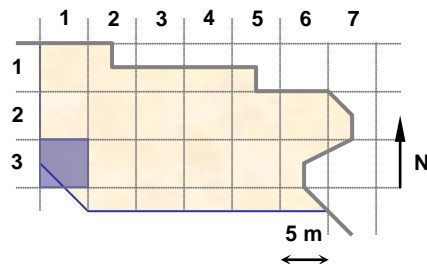
PUNTO	X	Y	Z	PUNTO	X	Y	Z
5971	95.44	75.572	99.224				
5972	95.831	75.596	99.209				
5973	96.188	75.508	99.249				
5974	95.848	75.8	99.035				
5975	95.583	76.334	99.192				
5976	95.89	76.073	99.216				
5977	96.362	76.222	99.206				

ENTERRAMIENTOS:

Nivel Inicial → 99,7



Nivel del Par



UNIDADES: 17991

NOTAS:

**EQUIPO DE DOCUMENTACIÓN ARQUITECTÓNICA
(U.P.V. – E.H.U.)**

TRABAJO: Documentación de las excavaciones en la portada de la Catedral de Santa María . Vitoria - Gasteiz


PAR: N11b-26-1

ALTURA: 2.2 m

BASE: 0.4 m

OBJETIVO: R50

FECHA: 7/11/2000

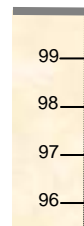


PUNTOS DE APOYO

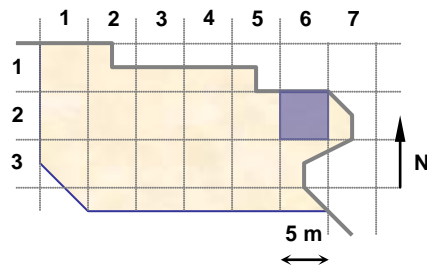
PUNTO	X	Y	Z	PUNTO	X	Y	Z
5981	123.356	80.548	98.346				
5982	123.549	80.099	98.49				
5983	122.787	80.548	98.286				
5984	121.774	80.945	98.625				
5985	122.126	80.754	98.5				
5986	122.216	80.509	98.302				
5987	121.926	80.013	98.534				

ENTERRAMIENTOS:

Nivel Inicial → 99,7



Nivel del Par ←



UNIDADES: 17994, 17996

NOTAS:

**EQUIPO DE DOCUMENTACIÓN ARQUITECTÓNICA
(U.P.V. - E.H.U.)**

TRABAJO: Documentación de las excavaciones en la portada de la Catedral de Santa María . Vitoria - Gasteiz


PAR: N11b-36-1

ALTURA: 3 m

BASE: 0.4 m

OBJETIVO: R50

FECHA: 7/11/2000



PUNTOS DE APOYO

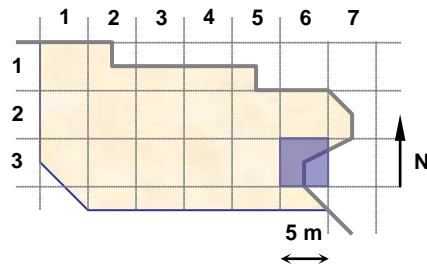
PUNTO	X	Y	Z	PUNTO	X	Y	Z
5991	121.243	78.523	98.472				
5992	120.728	78.735	98.52				
5993	120.216	78.868	98.528				
5994	119.716	79.134	98.554				
5995	120.957	78.976	98.519				
5996	120.675	79.477	98.473				
5997	121.863	79.474	98.562				
5998	121.48	79.294	98.549				
5999	120.49	80.34	98.676				

ENTERRAMIENTOS:

Nivel Inicial → 99,7



Nivel del Par



UNIDADES: 18007, 17966, 17946

NOTAS:

**EQUIPO DE DOCUMENTACIÓN ARQUITECTÓNICA
(U.P.V. – E.H.U.)**

TRABAJO: Documentación de las excavaciones en la portada de la Catedral de Santa María . Vitoria – Gasteiz


PAR: N11b-25-1

ALTURA: 2.2 m

BASE: 0.3 m

OBJETIVO: R50

FECHA: 7/11/2000

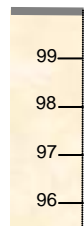


PUNTOS DE APOYO

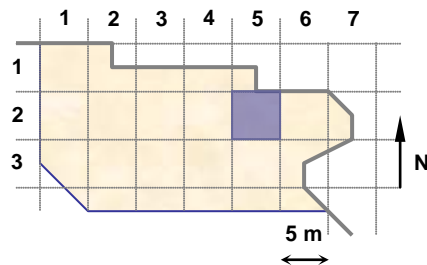
PUNTO	X	Y	Z	PUNTO	X	Y	Z
6001	116.536	82.788	98.587				
6002	116.97	82.647	98.555				
6003	117.286	82.542	98.661				
6004	116.836	82.249	98.694				
6005	116.481	82.398	98.695				
6006	116.719	81.665	98.624				
6007	116.416	81.86	98.578				
6008	116.037	81.999	98.581				

ENTERRAMIENTOS:

Nivel Inicial → 99,7



Nivel del Par



UNIDADES: 17933, 17935

NOTAS:

**EQUIPO DE DOCUMENTACIÓN ARQUITECTÓNICA
(U.P.V. - E.H.U.)**

TRABAJO: Documentación de las excavaciones en la portada de la Catedral de Santa María . Vitoria - Gasteiz

PAR: N11-33-1

ALTURA: 3.5 m

BASE: 0.5 m

OBJETIVO: R50

FECHA: 7/11/2000

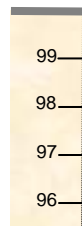


PUNTOS DE APOYO

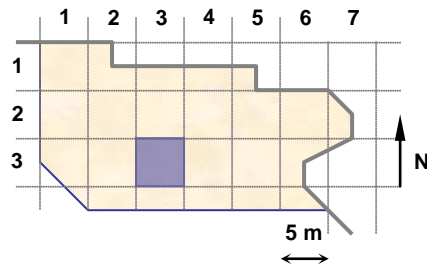
PUNTO	X	Y	Z	PUNTO	X	Y	Z
6011	104.216	78.313	98.91				
6012	104.312	78.975	98.859				
6013	104.121	79.72	98.855				
6014	105.12	78.077	98.767				
6015	105.294	79.036	98.837				
6016	105.479	79.756	98.795				
6017	106.191	77.888	98.642				
6018	106.283	78.62	98.722				
6019	106.276	79.274	98.981				

ENTERRAMIENTOS:

Nivel Inicial → 99,7



Nivel del Par



UNIDADES: 17648

NOTAS:

**EQUIPO DE DOCUMENTACIÓN ARQUITECTÓNICA
(U.P.V. – E.H.U.)**

TRABAJO: Documentación de las excavaciones en la portada de la Catedral de Santa María . Vitoria – Gasteiz


PAR: N11-33-2

ALTURA: 1.6 m

BASE: 0.3 m

OBJETIVO: R50

FECHA: 7/11/2000



PUNTOS DE APOYO

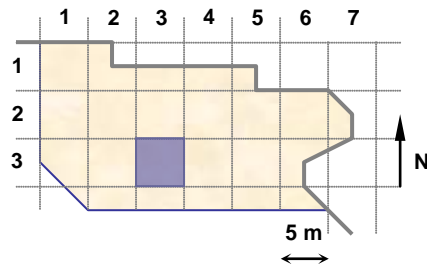
PUNTO	X	Y	Z	PUNTO	X	Y	Z
6021	107.17	79.171	99.032				
6022	106.764	79.644	98.79				
6023	107.365	79.294	98.979				
6024	107.097	79.515	99.051				
6025	107.514	79.643	98.834				
6026	107.954	79.346	98.4				
6027	107.817	79.954	98.398				
6028	107.42	80.28	98.413				

ENTERRAMIENTOS:

Nivel Inicial → 99,7



Nivel del Par



UNIDADES: 17855, 17648

NOTAS:

**EQUIPO DE DOCUMENTACIÓN ARQUITECTÓNICA
(U.P.V. - E.H.U.)**

TRABAJO: Documentación de las excavaciones en la portada de la Catedral de Santa María . Vitoria - Gasteiz


PAR: N11-33-3

ALTURA: 3.5 m

BASE: 0.5 m

OBJETIVO: R50

FECHA: 8/11/2000

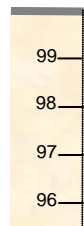


PUNTOS DE APOYO

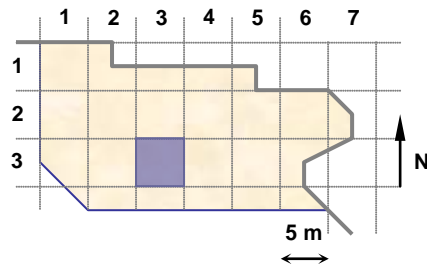
PUNTO	X	Y	Z	PUNTO	X	Y	Z
6031	106.496	75.376	98.512				
6032	106.477	76.124	98.613				
6033	106.467	76.959	98.838				
6034	107.732	75.353	98.731				
6035	108.058	76.211	98.754				
6036	107.924	76.922	98.87				
6037	108.609	75.291	98.853				
6038	108.775	76.067	98.505				
6039	108.772	76.905	98.926				

ENTERRAMIENTOS:

Nivel Inicial → 99,7



Nivel del Par



UNIDADES: 17863, 17708

NOTAS:

**EQUIPO DE DOCUMENTACIÓN ARQUITECTÓNICA
(U.P.V. - E.H.U.)**

TRABAJO: Documentación de las excavaciones en la portada de la Catedral de Santa María . Vitoria - Gasteiz

PAR: N11-34-2

ALTURA: 3.5 m

BASE: 0.5 m

OBJETIVO: R50

FECHA: 8/11/2000

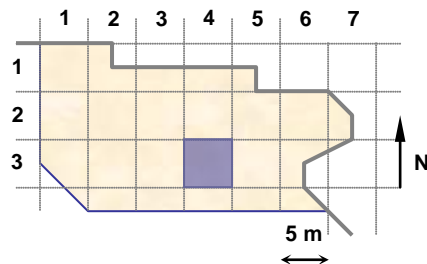
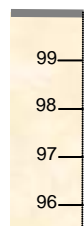


PUNTOS DE APOYO

PUNTO	X	Y	Z	PUNTO	X	Y	Z
6037	108.609	75.291	98.853				
6038	108.775	76.067	98.505				
6039	108.772	76.905	98.926				
6041	110.015	74.901	98.765				
6042	109.968	76.079	98.78				
6043	109.965	76.764	98.797				
6044	110.957	74.962	98.663				
6045	110.909	75.81	98.628				
6046	111.035	76.567	98.674				

ENTERRAMIENTOS:

Nivel Inicial → 99,7



UNIDADES: 17863

NOTAS:

**EQUIPO DE DOCUMENTACIÓN ARQUITECTÓNICA
(U.P.V. - E.H.U.)**

TRABAJO: Documentación de las excavaciones en la portada de la Catedral de Santa María . Vitoria - Gasteiz


PAR: N11-34-3

ALTURA: 3.5 m

BASE: 0.5 m

OBJETIVO: R50

FECHA: 8/11/2000




PUNTOS DE APOYO

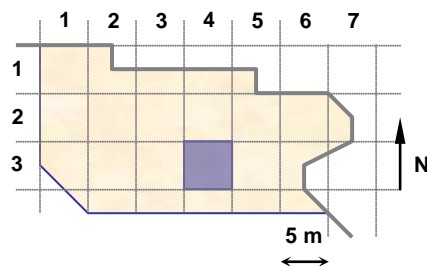
PUNTO	X	Y	Z	PUNTO	X	Y	Z
6044	110.957	74.962	98.663				
6045	110.909	75.81	98.628				
6046	111.035	76.567	98.674				
6051	111.971	74.8	98.673				
6052	112.19	75.627	98.659				
6053	112.249	76.576	98.67				
6054	113.232	74.696	98.792				
6055	113.284	75.753	98.45				
6056	113.027	76.488	98.725				

ENTERRAMIENTOS:

Nivel Inicial → 99,7



Nivel del Par



UNIDADES: 17863

NOTAS:

**EQUIPO DE DOCUMENTACIÓN ARQUITECTÓNICA
(U.P.V. - E.H.U.)**

TRABAJO: Documentación de las excavaciones en la portada de la Catedral de Santa María . Vitoria - Gasteiz


PAR: N11b-36-2

ALTURA: 3.5 m

BASE: 0.5 m

OBJETIVO: R50

FECHA: 8/11/2000

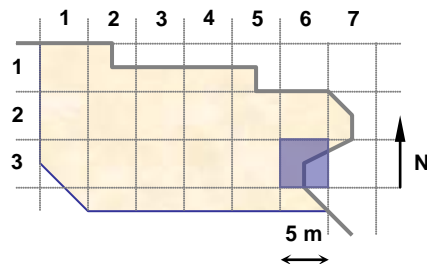
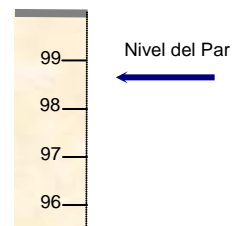


PUNTOS DE APOYO

PUNTO	X	Y	Z	PUNTO	X	Y	Z
6061	117.425	75.419	98.745				
6062	117.657	76.036	98.691				
6063	117.66	77.452	98.728				
6064	118.167	75.913	98.693				
6065	118.173	76.718	98.737				
6066	118.838	75.309	98.655				
6067	119.365	76.704	98.689				
6068	119.518	77.334	98.602				

ENTERRAMIENTOS:

Nivel Inicial → 99,7



UNIDADES: 17957, 17485, 17956

NOTAS:

**EQUIPO DE DOCUMENTACIÓN ARQUITECTÓNICA
(U.P.V. - E.H.U.)**

TRABAJO: Documentación de las excavaciones en la portada de la Catedral de Santa María . Vitoria - Gasteiz


PAR: N11b-35-1

ALTURA: 1.6 m

BASE: 0.2 m

OBJETIVO: R50

FECHA: 8/11/2000



PUNTOS DE APOYO

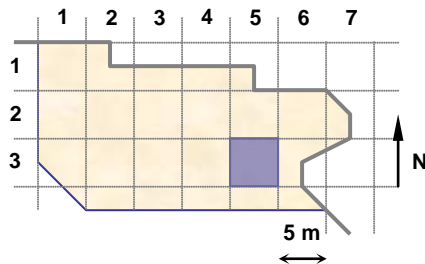
PUNTO	X	Y	Z	PUNTO	X	Y	Z
6071	117.879	78.374	98.752				
6072	117.032	78.345	98.821				
6073	117.727	78.656	98.748				
6074	117.576	78.588	98.773				
6075	117.985	78.92	98.6				
6076	117.233	78.922	98.809				

ENTERRAMIENTOS:

Nivel Inicial → 99,7



Nivel del Par



UNIDADES: 18012

NOTAS:

**EQUIPO DE DOCUMENTACIÓN ARQUITECTÓNICA
(U.P.V. – E.H.U.)**

TRABAJO: Documentación de las excavaciones en la portada de la Catedral de Santa María . Vitoria - Gasteiz


PAR: N11c-24-1

ALTURA: 2 m

BASE: 0.4 m

OBJETIVO: R50

FECHA: 8/11/2000




PUNTOS DE APOYO

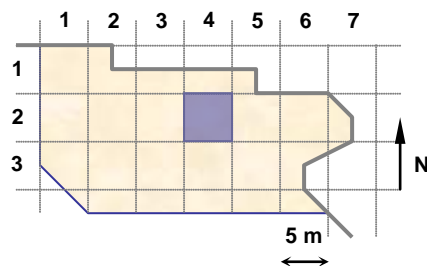
PUNTO	X	Y	Z	PUNTO	X	Y	Z
6081	111.292	85.466	98.734				
6082	112.505	84.59	98.956				
6083	111.439	84.942	98.471				
6084	111.834	84.35	98.447				
6085	110.981	84.502	98.451				
6086	111.94	83.977	98.55				
6087	110.245	84.521	98.987				
6088	111.314	83.425	98.958				

ENTERRAMIENTOS:

Nivel Inicial → 99,7



Nivel del Par



UNIDADES: 18009

NOTAS:

**EQUIPO DE DOCUMENTACIÓN ARQUITECTÓNICA
(U.P.V. - E.H.U.)**

TRABAJO: Documentación de las excavaciones en la portada de la Catedral de Santa María . Vitoria - Gasteiz


PAR: N11b-23-1

ALTURA: 2.5 m

BASE: 0.3 m

OBJETIVO: R50

FECHA: 8/11/2000

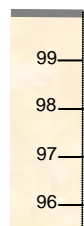


PUNTOS DE APOYO

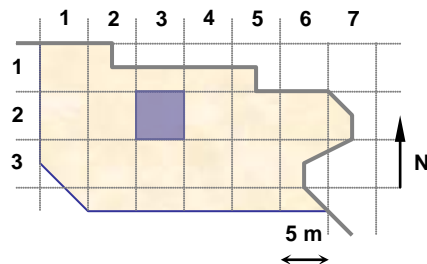
PUNTO	X	Y	Z	PUNTO	X	Y	Z
6091	107.099	81.247	98.96				
6092	105.409	82.227	98.889				
6093	107.12	81.746	98.709				
6094	106.525	82.153	98.731				
6095	105.99	82.489	98.74				
6096	107.716	81.9	98.901				
6097	105.925	82.982	98.958				

ENTERRAMIENTOS:

Nivel Inicial → 99,7



Nivel del Par



UNIDADES: 17986

NOTAS:

**EQUIPO DE DOCUMENTACIÓN ARQUITECTÓNICA
(U.P.V. – E.H.U.)**

TRABAJO: Documentación de las excavaciones en la portada de la Catedral de Santa María . Vitoria – Gasteiz


PAR: N11-22-1

ALTURA: 3.5 m

BASE: 0.5 m

OBJETIVO: R50

FECHA: 8/11/2000

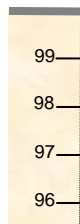


PUNTOS DE APOYO

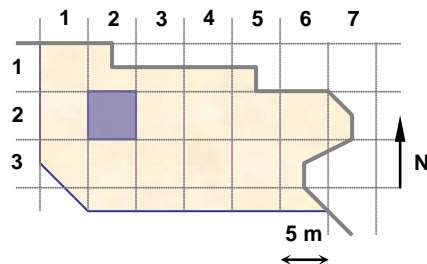
PUNTO	X	Y	Z	PUNTO	X	Y	Z
6101	98.871	82.966	99.025	6113	100.09	85.377	98.917
6102	99.452	82.924	98.975	6114	100.567	85.345	99.083
6103	100.033	82.825	98.957	6115	100.932	85.755	99.077
6104	101.151	82.852	99.078				
6105	99.745	83.637	99.061				
6106	100.278	83.287	99.059				
6107	99.696	84.597	99				
6108	100.225	84.322	98.979				
6109	100.282	85.06	99.124				
6110	100.845	85.02	98.935				
6111	98.804	85.501	99.216				
6112	99.66	85.568	98.937				

ENTERRAMIENTOS:

Nivel Inicial → 99,7



Nivel del Par ←



UNIDADES: 17397, 17826, 17830, 17824, 17822, 17871

NOTAS:

**EQUIPO DE DOCUMENTACIÓN ARQUITECTÓNICA
(U.P.V. - E.H.U.)**

TRABAJO: Documentación de las excavaciones en la portada de la Catedral de Santa María . Vitoria - Gasteiz


PAR: N11c-14-2

ALTURA: 3 m

BASE: 0.4 m

OBJETIVO: R50

FECHA: 8/11/2000



PUNTOS DE APOYO

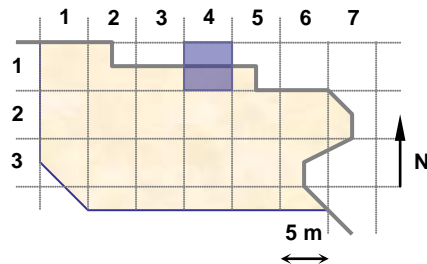
PUNTO	X	Y	Z	PUNTO	X	Y	Z
6121	109.136	86.281	98.458				
6122	110.31	84.898	98.447				
6123	108.872	85.922	98.19				
6124	109.273	85.223	98.141				
6125	109.968	84.757	98.167				
6126	108.364	85.458	98.458				
6127	109.793	84.405	98.442				

ENTERRAMIENTOS: 194

Nivel Inicial → 99,7



Nivel del Par



UNIDADES:

NOTAS:

**EQUIPO DE DOCUMENTACIÓN ARQUITECTÓNICA
(U.P.V. - E.H.U.)**

TRABAJO: Documentación de las excavaciones en la portada de la Catedral de Santa María . Vitoria - Gasteiz

PAR: N11-21-1

ALTURA: 3.5 m

BASE: 0.5 m

OBJETIVO: R50

FECHA: 9/10/2000

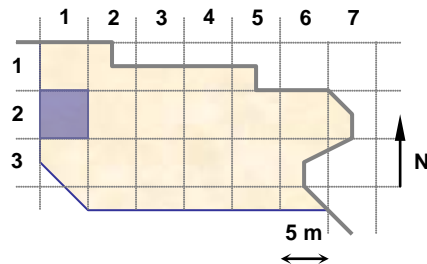
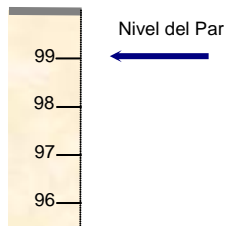


PUNTOS DE APOYO

PUNTO	X	Y	Z	PUNTO	X	Y	Z
6131	98,764	85,094	99,129	6143	96.329	83.035	99.257
6132	98,265	85,187	99,097				
6133	97,683	85,320	99,009				
6134	96,532	85,200	99,157				
6135	97,923	84,824	99,195				
6136	98,126	84,207	98,857				
6137	97,422	84,383	98,830				
6138	97,603	83,813	99,162				
6139	96,564	84,066	99,198				
6140	98.368	82.899	99.142				
6141	97.862	83.371	99.059				
6142	97.141	83.405	98.989				

ENTERRAMIENTOS:

Nivel Inicial → 99,7



UNIDADES: 17816,17820,17397,17849,18047

NOTAS:

**EQUIPO DE DOCUMENTACIÓN ARQUITECTÓNICA
(U.P.V. - E.H.U.)**

TRABAJO: Documentación de las excavaciones en la portada de la Catedral de Santa María . Vitoria - Gasteiz

PAR: N11-21-2

ALTURA: 3.5 m

BASE: 0.5 m

OBJETIVO: R50

FECHA: 9/10/2000

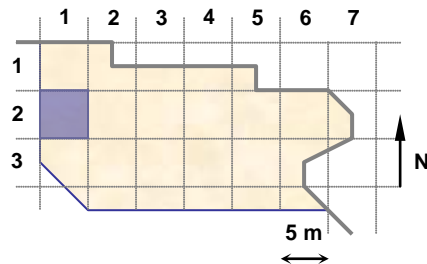
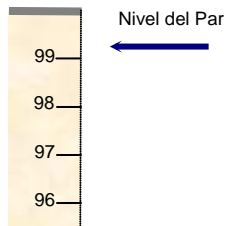


PUNTOS DE APOYO

PUNTO	X	Y	Z	PUNTO	X	Y	Z
6134	96,532	85,200	99,157				
6139	96,564	84,066	99,198				
6143	96,329	83,035	99,257				
6151	96,697	84,693	98,971				
6152	95,732	84,896	99,014				
6153	95,631	84,322	99,230				
6154	95,551	83,264	99,249				
6155	95,599	82,861	99,069				
6156	94,698	85,645	99,217				
6157	94,758	84,997	99,059				
6158	94,701	84,004	99,220				
6159	94,633	82,931	99,052				

ENTERRAMIENTOS:

Nivel Inicial → 99,7



UNIDADES: 17397,17852,18017,17866

NOTAS:

**EQUIPO DE DOCUMENTACIÓN ARQUITECTÓNICA
(U.P.V. - E.H.U.)**

TRABAJO: Documentación de las excavaciones en la portada de la Catedral de Santa María . Vitoria - Gasteiz


PAR: N11-21-3

ALTURA: 2.5 m

BASE: 0.3 m

OBJETIVO: R50

FECHA: 9/10/2000

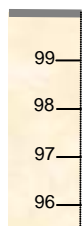


PUNTOS DE APOYO

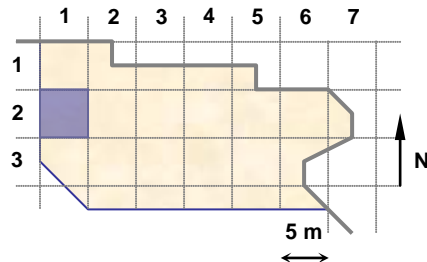
PUNTO	X	Y	Z	PUNTO	X	Y	Z
6156	94,698	85,645	99,217				
6157	94,758	84,997	99,059				
6161	94,771	84,541	99,216				
6162	94,359	85,066	99,002				
6163	93,682	85,639	99,237				
6164	93,896	85,131	98,979				
6165	93,489	84,621	99,212				

ENTERRAMIENTOS:

Nivel Inicial → 99,7



Nivel del Par



UNIDADES: 17846,17848

NOTAS:

**EQUIPO DE DOCUMENTACIÓN ARQUITECTÓNICA
(U.P.V. - E.H.U.)**

TRABAJO: Documentación de las excavaciones en la portada de la Catedral de Santa María . Vitoria - Gasteiz

PAR: N12-13-1

ALTURA: 3.5 m

BASE: 0.5 m

OBJETIVO: R50

FECHA: 9/10/2000



PUNTOS DE APOYO

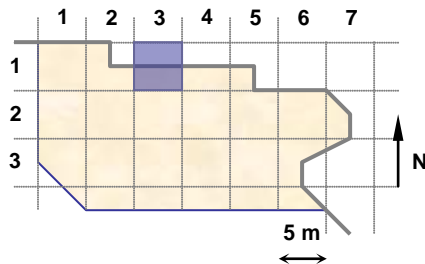
PUNTO	X	Y	Z	PUNTO	X	Y	Z
6201	108,110	86,636	98,819				
6202	107,118	86,725	98,763				
6203	106,351	86,674	98,776				
6204	108,121	85,993	98,822				
6205	107,258	86,242	98,796				
6206	106,306	85,836	98,210				
6207	108,113	84,982	98,789				
6208	107,042	84,870	98,216				
6209	106,341	85,127	98,218				

ENTERRAMIENTOS:

Nivel Inicial → 99,7



Nivel del Par ←



UNIDADES: 18024,18026,18027,18029

NOTAS:

**EQUIPO DE DOCUMENTACIÓN ARQUITECTÓNICA
(U.P.V. - E.H.U.)**

TRABAJO: Documentación de las excavaciones en la portada de la Catedral de Santa María . Vitoria - Gasteiz

PAR: N12-23-1

ALTURA: 1.80 m

BASE: 0.20 m

OBJETIVO: R50

FECHA: 9/10/2000

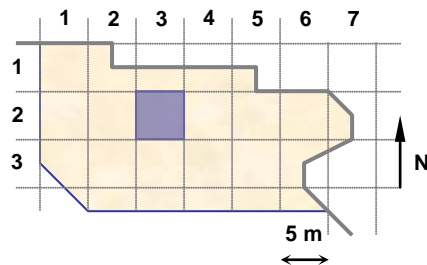
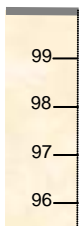


PUNTOS DE APOYO

PUNTO	X	Y	Z	PUNTO	X	Y	Z
6211	105,660	84,422	98,936				
6212	104,877	85,004	98,920				
6213	104,318	85,200	98,956				
6214	105,318	83,942	98,581				
6215	104,834	84,365	98,942				
6216	104,421	84,398	98,966				
6217	104,072	84,723	98,660				

ENTERRAMIENTOS:

Nivel Inicial → 99,7



UNIDADES: 18030

NOTAS:

**EQUIPO DE DOCUMENTACIÓN ARQUITECTÓNICA
(U.P.V. – E.H.U.)**

TRABAJO: Documentación de las excavaciones en la portada de la Catedral de Santa María . Vitoria - Gasteiz


PAR: N12-26-1

ALTURA: 3.0 m

BASE: 0.4 m

OBJETIVO: R50

FECHA: 9/10/2000



PUNTOS DE APOYO

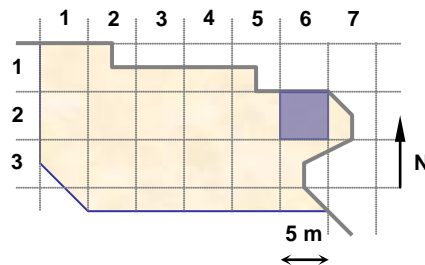
PUNTO	X	Y	Z	PUNTO	X	Y	Z
6171	119,121	81,733	98,601				
6172	119,767	81,427	98,627				
6173	120,178	81,165	98,667				
6174	119,396	82,459	98,492				
6175	120,514	82,518	98,326				
6176	120,666	82,034	98,619				
6177	119,962	83,363	98,570				
6178	120,731	83,015	98,579				
6179	121,448	82,535	98,490				

ENTERRAMIENTOS: 156,198

Nivel Inicial → 99,7



Nivel del Par



UNIDADES: 17938,17773,18021

NOTAS:

**EQUIPO DE DOCUMENTACIÓN ARQUITECTÓNICA
(U.P.V. - E.H.U.)**

TRABAJO: Documentación de las excavaciones en la portada de la Catedral de Santa María . Vitoria - Gasteiz

PAR: N12-26-2

ALTURA: 3.0 m

BASE: 0.4 m

OBJETIVO: R50

FECHA: 9/10/2000



PUNTOS DE APOYO

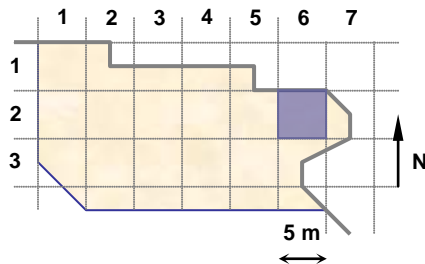
PUNTO	X	Y	Z	PUNTO	X	Y	Z
6181	122,260	81,675	98,587				
6182	121,534	81,644	98,651				
6183	121,078	81,700	98,702				
6184	122,128	82,257	98,389				
6185	121,492	82,485	98,492				
6186	122,237	83,157	98,517				
6187	121,591	83,113	98,468				
6188	120,954	83,102	98,581				

ENTERRAMIENTOS:

Nivel Inicial → 99,7



Nivel del Par



UNIDADES: 18023,17291,17773

NOTAS:

**EQUIPO DE DOCUMENTACIÓN ARQUITECTÓNICA
(U.P.V. – E.H.U.)**

TRABAJO: Documentación de las excavaciones en la portada de la Catedral de Santa María . Vitoria – Gasteiz


PAR: N12-26-3

ALTURA: 3.0 m

BASE: 0.4 m

OBJETIVO: R50

FECHA: 9/10/2000



PUNTOS DE APOYO

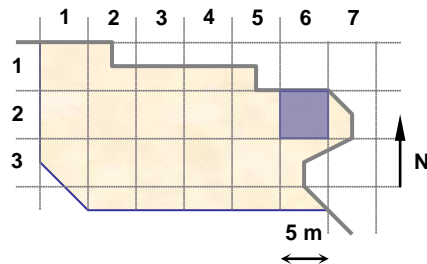
PUNTO	X	Y	Z	PUNTO	X	Y	Z
6191	123,614	79,917	98,483				
6192	122,807	79,765	98,422				
6193	121,789	79,643	98,605				
6194	123,170	80,548	98,335				
6195	122,281	80,521	98,290				
6196	123,585	81,705	98,812				
6197	122,818	81,409	98,665				
6198	122,085	81,673	98,602				

ENTERRAMIENTOS:

Nivel Inicial → 99,7



Nivel del Par



UNIDADES: 18021,17291,17773

NOTAS:

**EQUIPO DE DOCUMENTACIÓN ARQUITECTÓNICA
(U.P.V. - E.H.U.)**

TRABAJO: Documentación de las excavaciones en la portada de la Catedral de Santa María . Vitoria - Gasteiz


PAR: N11-33-4

ALTURA: 3 m

BASE: 0.4 m

OBJETIVO: R50

FECHA: 10/11/2000

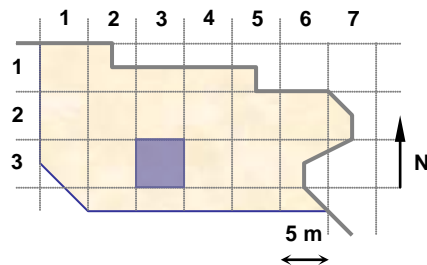
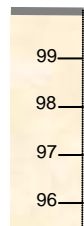


PUNTOS DE APOYO

PUNTO	X	Y	Z	PUNTO	X	Y	Z
6241	102,597	76,285	98,623				
6242	103,567	76,784	98,688				
6243	104,092	76,932	98,710				
6244	102,119	77,221	98,785				
6245	103,014	77,373	98,606				
6246	103,445	77,789	98,597				
6247	102,269	78,316	98,770				
6248	102,644	78,531	98,565				
6249	103,393	78,612	98,583				

ENTERRAMIENTOS:

Nivel Inicial → 99,7



UNIDADES: 18043, 17323, 17501

NOTAS:

**EQUIPO DE DOCUMENTACIÓN ARQUITECTÓNICA
(U.P.V. – E.H.U.)**

TRABAJO: Documentación de las excavaciones en la portada de la Catedral de Santa María . Vitoria – Gasteiz


PAR: N11b-21-1

ALTURA: 3.5 m

BASE: 0.5 m

OBJETIVO: R50

FECHA: 10/11/2000

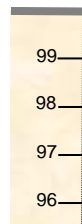


PUNTOS DE APOYO

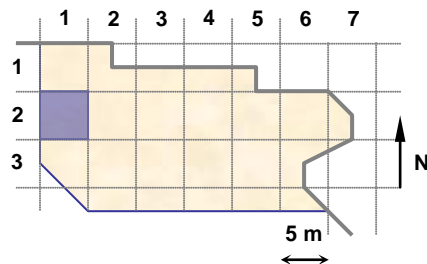
PUNTO	X	Y	Z	PUNTO	X	Y	Z
6221	96,350	83,030	99,240				
6222	96,477	84,150	99,200				
6223	96,590	84,985	99,085				
6224	95,213	82,952	99,040				
6225	95,199	84,270	99,217				
6226	95,550	85,158	99,034				
6227	94,364	82,997	99,169				
6228	94,419	84,302	99,163				
6229	94,406	85,368	99,201				

ENTERRAMIENTOS:

Nivel Inicial → 99,7



Nivel del Par



UNIDADES: 18046

NOTAS:

**EQUIPO DE DOCUMENTACIÓN ARQUITECTÓNICA
(U.P.V. – E.H.U.)**

TRABAJO: Documentación de las excavaciones en la portada de la Catedral de Santa María . Vitoria – Gasteiz


PAR: N11b-21-2

ALTURA: 3.5 m

BASE: 0.5 m

OBJETIVO: R50

FECHA: 10/11/2000

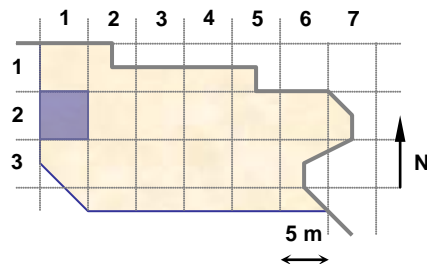
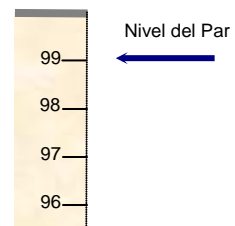


PUNTOS DE APOYO

PUNTO	X	Y	Z	PUNTO	X	Y	Z
6227	94,364	82,997	99,169				
6228	94,419	84,302	99,163				
6229	94,406	85,368	99,201				
6231	93,322	83,040	99,261				
6232	93,127	84,261	99,206				
6233	93,430	85,421	99,136				
6234	92,296	83,266	99,227				
6235	92,361	84,495	99,272				
6236	92,528	85,481	99,189				

ENTERRAMIENTOS:

Nivel Inicial → 99,7



UNIDADES: 17851, 18045

NOTAS:

**EQUIPO DE DOCUMENTACIÓN ARQUITECTÓNICA
(U.P.V. – E.H.U.)**

TRABAJO: Documentación de las excavaciones en la portada de la Catedral de Santa María . Vitoria – Gasteiz

PAR: N11d-24-1

ALTURA: 3 m

BASE: 0.5 m

OBJETIVO: R50

FECHA: 10/11/2000

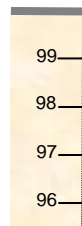


PUNTOS DE APOYO

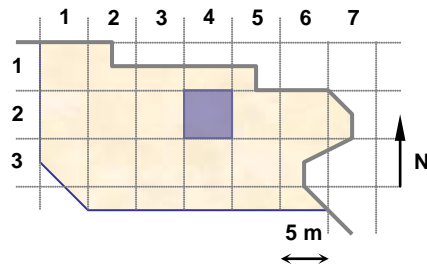
PUNTO	X	Y	Z	PUNTO	X	Y	Z
6321	112,491	84,506	98,944				
6322	112,048	84,259	98,395				
6323	111,652	84,272	98,220				
6324	111,175	84,346	98,384				
6325	111,210	84,887	98,248				
6326	111,070	85,175	98,469				
6327	111,044	85,726	98,972				
6328	111,635	83,473	98,929				
6329	110,405	84,441	98,970				

ENTERRAMIENTOS: 196

Nivel Inicial → 99,7



Nivel del Par



UNIDADES:

NOTAS:

**EQUIPO DE DOCUMENTACIÓN ARQUITECTÓNICA
(U.P.V. – E.H.U.)**

TRABAJO: Documentación de las excavaciones en la portada de la Catedral de Santa María . Vitoria – Gasteiz

PAR: N12-23-2

ALTURA: 1.6 m

BASE: 0.3 m

OBJETIVO: R50

FECHA: 10/11/2000

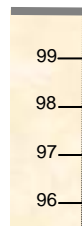


PUNTOS DE APOYO

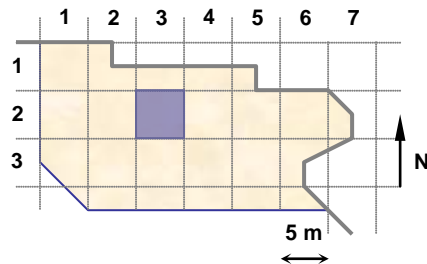
PUNTO	X	Y	Z	PUNTO	X	Y	Z
6291	104,397	83,681	98,638				
6292	103,979	83,800	98,675				
6293	104,158	83,003	98,917				
6294	103,742	82,923	98,896				
6295	103,598	83,194	98,844				
6296	104,013	82,640	98,918				
6297	103,270	82,960	98,930				

ENTERRAMIENTOS: 201

Nivel Inicial → 99,7



Nivel del Par



UNIDADES:

NOTAS:

**EQUIPO DE DOCUMENTACIÓN ARQUITECTÓNICA
(U.P.V. – E.H.U.)**

TRABAJO: Documentación de las excavaciones en la portada de la Catedral de Santa María . Vitoria – Gasteiz

PAR: N12-23-3

ALTURA: 2.2 m

BASE: 0.4 m

OBJETIVO: R50

FECHA: 10/11/2000

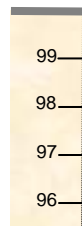


PUNTOS DE APOYO

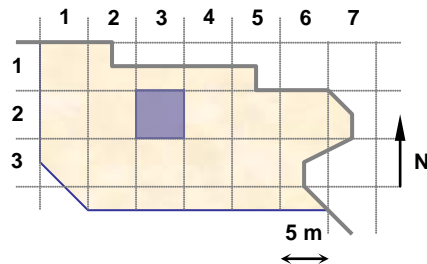
PUNTO	X	Y	Z	PUNTO	X	Y	Z
6301	107,078	83,340	98,452				
6302	107,656	82,613	98,750				
6303	108,596	82,179	98,612				
6304	106,882	82,877	98,932				
6305	107,030	82,444	98,918				
6306	107,592	81,454	98,895				
6307	106,459	82,618	98,952				

ENTERRAMIENTOS: 199

Nivel Inicial → 99,7



Nivel del Par



UNIDADES:

NOTAS:

**EQUIPO DE DOCUMENTACIÓN ARQUITECTÓNICA
(U.P.V. – E.H.U.)**

TRABAJO: Documentación de las excavaciones en la portada de la Catedral de Santa María . Vitoria – Gasteiz


PAR: N12-24-1

ALTURA: 3 m

BASE: 0.4 m

OBJETIVO: R50

FECHA: 10/11/2000




PUNTOS DE APOYO

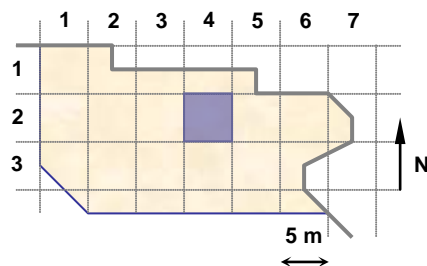
PUNTO	X	Y	Z	PUNTO	X	Y	Z
6251	108,937	81,649	98,723				
6252	108,806	81,212	98,732				
6253	108,982	80,498	98,701				
6254	108,142	81,815	98,774				
6255	108,316	81,147	98,784				
6256	108,260	80,601	98,762				
6257	107,396	81,843	98,831				
6258	107,391	81,239	98,798				
6259	107,177	80,616	98,852				

ENTERRAMIENTOS:

Nivel Inicial → 99,7



Nivel del Par



UNIDADES: 18035, 18038

NOTAS:

**EQUIPO DE DOCUMENTACIÓN ARQUITECTÓNICA
(U.P.V. – E.H.U.)**

TRABAJO: Documentación de las excavaciones en la portada de la Catedral de Santa María . Vitoria – Gasteiz

PAR: N12-35-1

ALTURA: 3.5 m

BASE: 0.5 m

OBJETIVO: R50

FECHA: 10/11/2000

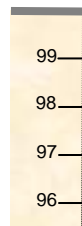


PUNTOS DE APOYO

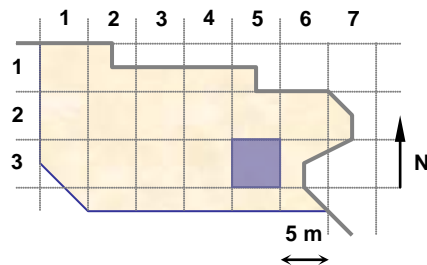
PUNTO	X	Y	Z	PUNTO	X	Y	Z
6267	118,405	76,647	98,709				
6268	118,372	77,632	98,659				
6269	118,442	78,547	98,662				
6271	117,477	77,049	98,764				
6272	117,710	77,811	98,735				
6273	117,570	78,888	98,775				
6274	116,705	77,121	98,778				
6275	116,833	78,117	98,761				
6276	116,787	79,039	98,845				

ENTERRAMIENTOS:

Nivel Inicial → 99,7



Nivel del Par



UNIDADES: 17963

NOTAS:

**EQUIPO DE DOCUMENTACIÓN ARQUITECTÓNICA
(U.P.V. – E.H.U.)**

TRABAJO: Documentación de las excavaciones en la portada de la Catedral de Santa María . Vitoria – Gasteiz

PAR: N12-36-1

ALTURA: 3.5 m

BASE: 0.5 m

OBJETIVO: R50

FECHA: 10/11/2000

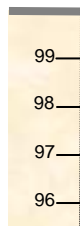


PUNTOS DE APOYO

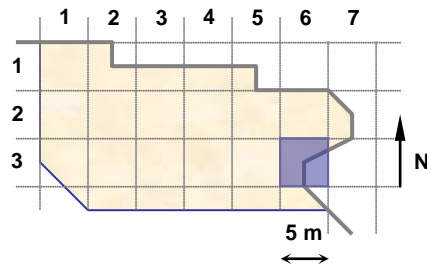
PUNTO	X	Y	Z	PUNTO	X	Y	Z
6261	120,393	76,711	98,646				
6262	120,472	77,966	98,541				
6263	120,764	78,461	98,524				
6264	119,549	76,750	98,646				
6265	119,583	77,645	98,610				
6266	119,981	78,436	98,587				
6267	118,405	76,647	98,709				
6268	118,372	77,632	98,659				
6269	118,442	78,547	98,662				

ENTERRAMIENTOS:

Nivel Inicial → 99,7



Nivel del Par



UNIDADES: 18019, 17963

NOTAS:

**EQUIPO DE DOCUMENTACIÓN ARQUITECTÓNICA
(U.P.V. – E.H.U.)**

TRABAJO: Documentación de las excavaciones en la portada de la Catedral de Santa María . Vitoria – Gasteiz

PAR: N12-36-2

ALTURA: 2.5 m

BASE: 0.4 m

OBJETIVO: R50

FECHA: 10/11/2000




PUNTOS DE APOYO

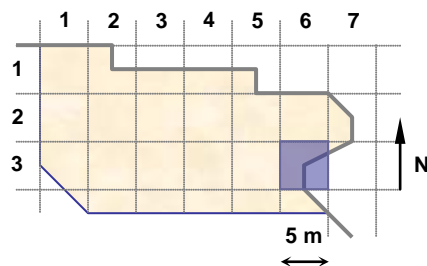
PUNTO	X	Y	Z	PUNTO	X	Y	Z
6281	120,287	74,856	98,500				
6282	119,957	75,645	98,594				
6283	119,605	76,534	98,612				
6284	119,738	74,805	98,493				
6285	119,477	75,351	98,345				
6286	119,001	76,283	98,539				
6287	118,984	74,924	98,576				
6288	118,759	75,522	98,698				
6289	118,690	75,913	98,691				

ENTERRAMIENTOS: 200, 202

Nivel Inicial → 99,7



Nivel del Par



UNIDADES: 17981

NOTAS:

**EQUIPO DE DOCUMENTACIÓN ARQUITECTÓNICA
(U.P.V. – E.H.U.)**

TRABAJO: Documentación de las excavaciones en la portada de la Catedral de Santa María . Vitoria – Gasteiz


PAR: N12b-26-1

ALTURA: 2 m

BASE: 0.3 m

OBJETIVO: R50

FECHA: 10/11/2000



PUNTOS DE APOYO

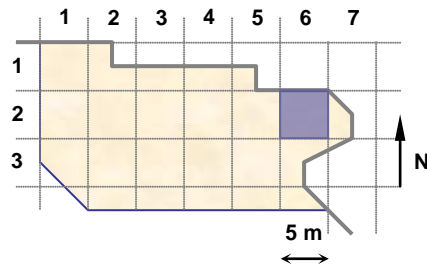
PUNTO	X	Y	Z	PUNTO	X	Y	Z
6311	121,187	82,851	98,595				
6312	121,072	82,526	98,279				
6313	121,113	82,111	98,592				
6314	120,485	82,667	98,330				
6315	119,679	82,958	98,405				
6316	120,027	82,332	98,336				
6317	119,718	82,081	98,522				

ENTERRAMIENTOS:

Nivel Inicial → 99,7



Nivel del Par



UNIDADES: 17809

NOTAS:

**EQUIPO DE DOCUMENTACIÓN ARQUITECTÓNICA
(U.P.V. - E.H.U.)**

TRABAJO: Documentación de las excavaciones en la portada de la Catedral de Santa María . Vitoria - Gasteiz

PAR: N12-23-4

ALTURA: 1.6 m

BASE: 0.2 m

OBJETIVO: R50

FECHA: 13/11/2000

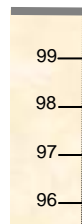


PUNTOS DE APOYO

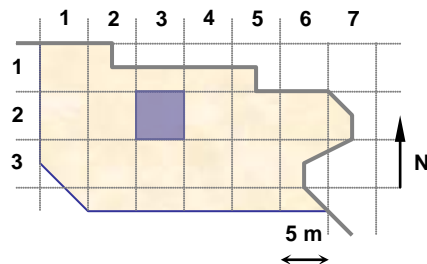
PUNTO	X	Y	Z	PUNTO	X	Y	Z
6351	106.234	81.478	98.849				
6352	105.765	81.466	98.882				
6353	105.347	81.520	98.925				
6354	105.796	81.011	98.892				
6355	105.480	80.926	98.704				
6356	106.241	80.643	98.867				
6357	105.806	80.647	98.878				
6358	105.409	80.515	98.435				

ENTERRAMIENTOS:

Nivel Inicial → 99,7



Nivel del Par



UNIDADES: 18055

NOTAS:

**EQUIPO DE DOCUMENTACIÓN ARQUITECTÓNICA
(U.P.V. - E.H.U.)**

TRABAJO: Documentación de las excavaciones en la portada de la Catedral de Santa María . Vitoria - Gasteiz

PAR: N12-33-1

ALTURA: 3.5 m

BASE: 0.5 m

OBJETIVO: R50

FECHA: 13/11/2000

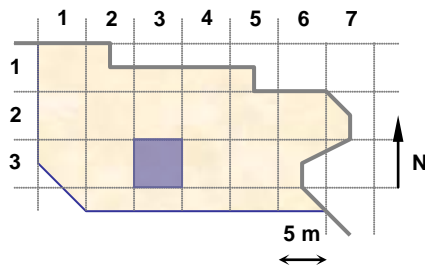


PUNTOS DE APOYO

PUNTO	X	Y	Z	PUNTO	X	Y	Z
6361	104.199	76.407	98.679				
6362	103.131	76.378	98.589				
6363	101.951	76.547	98.771				
6364	103.887	77.378	98.615				
6365	103.127	77.687	98.620				
6366	101.924	77.772	98.871				
6367	104.156	78.643	98.851				
6368	103.220	78.790	98.526				
6369	101.964	78.903	98.746				

ENTERRAMIENTOS:

Nivel Inicial → 99,7



UNIDADES: 17876, 18056

NOTAS:

**EQUIPO DE DOCUMENTACIÓN ARQUITECTÓNICA
(U.P.V. - E.H.U.)**

TRABAJO: Documentación de las excavaciones en la portada de la Catedral de Santa María . Vitoria - Gasteiz

PAR: N12b-13-1

ALTURA: 1.6 m

BASE: 0.2 m

OBJETIVO: R50

FECHA: 13/11/2000



PUNTOS DE APOYO

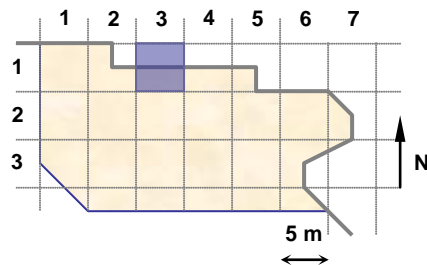
PUNTO	X	Y	Z	PUNTO	X	Y	Z
6371	107.605	86.783	98.829				
6372	107.229	86.722	98.642				
6373	106.669	86.740	98.674				
6374	107.743	86.333	98.797				
6375	107.425	86.267	98.751				
6376	107.035	86.389	98.655				
6377	106.715	86.355	98.780				

ENTERRAMIENTOS:

Nivel Inicial → 99,7



Nivel del Par



UNIDADES: 18058

NOTAS:

**EQUIPO DE DOCUMENTACIÓN ARQUITECTÓNICA
(U.P.V. - E.H.U.)**

TRABAJO: Documentación de las excavaciones en la portada de la Catedral de Santa María . Vitoria - Gasteiz

PAR: N12b-24-1

ALTURA: 3 m

BASE: 0.4m

OBJETIVO: R50

FECHA: 13/11/2000



PUNTOS DE APOYO

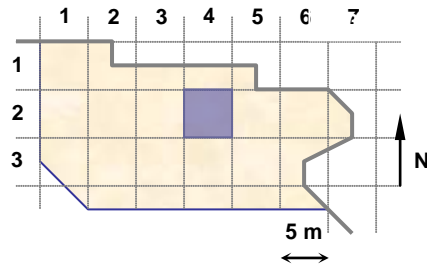
PUNTO	X	Y	Z	PUNTO	X	Y	Z
6331	108.251	82.240	98.836				
6332	108.759	81.791	98.756				
6333	109.460	81.265	98.733				
6334	107.673	81.529	98.900				
6335	108.421	81.111	98.711				
6336	109.085	80.806	98.756				
6337	107.393	81.273	98.603				
6338	108.022	80.511	98.832				
6339	108.513	80.156	98.375				

ENTERRAMIENTOS: 203

Nivel Inicial → 99,7



Nivel del Par



UNIDADES: 18036, 18039

NOTAS:

**EQUIPO DE DOCUMENTACIÓN ARQUITECTÓNICA
(U.P.V. - E.H.U.)**

TRABAJO: Documentación de las excavaciones en la portada de la Catedral de Santa María . Vitoria - Gasteiz

PAR: N12b-36-1

ALTURA: 3 m

BASE: 0.4 m

OBJETIVO: R50

FECHA: 13/11/2000

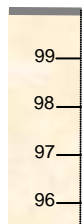


PUNTOS DE APOYO

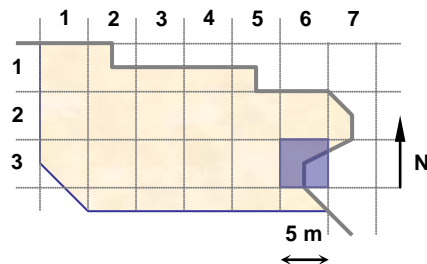
PUNTO	X	Y	Z	PUNTO	X	Y	Z
6341	120.201	74.834	98.498				
6342	119.751	74.894	98.498				
6343	119.057	74.983	98.532				
6344	119.817	75.196	98.342				
6345	119.288	75.391	98.412				
6346	119.667	75.780	98.338				
6347	119.114	75.851	98.501				
6348	119.701	76.373	98.619				
6349	118.662	75.939	98.697				

ENTERRAMIENTOS:

Nivel Inicial → 99,7



Nivel del Par



UNIDADES: 18041, 18050

NOTAS:

**EQUIPO DE DOCUMENTACIÓN ARQUITECTÓNICA
(U.P.V. - E.H.U.)**

TRABAJO: Documentación de las excavaciones en la portada de la Catedral de Santa María . Vitoria - Gasteiz


PAR: N12-14-1

ALTURA: 3 m

BASE: 0.4 m

OBJETIVO: R50

FECHA: 14/11/2000




PUNTOS DE APOYO

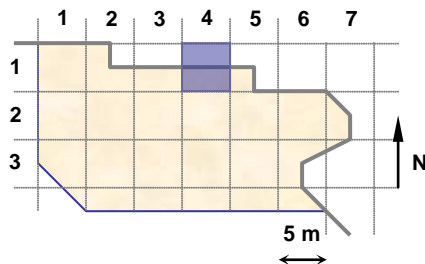
PUNTO	X	Y	Z	PUNTO	X	Y	Z
6421	109.040	86.182	98.459				
6422	109.611	85.525	98.442				
6423	110.308	84.889	98.446				
6424	108.841	85.894	98.103				
6425	109.265	85.216	98.118				
6426	109.882	84.893	98.140				
6427	108.349	85.592	98.482				
6428	109.381	84.827	98.441				
6429	109.747	84.425	98.433				

ENTERRAMIENTOS:

Nivel Inicial → 99,7



Nivel del Par



UNIDADES: 17909

NOTAS:

**EQUIPO DE DOCUMENTACIÓN ARQUITECTÓNICA
(U.P.V. - E.H.U.)**

TRABAJO: Documentación de las excavaciones en la portada de la Catedral de Santa María . Vitoria - Gasteiz


PAR: N12-21-1

ALTURA: 1.8 m

BASE: 0.3 m

OBJETIVO: R50

FECHA: 14/11/2000

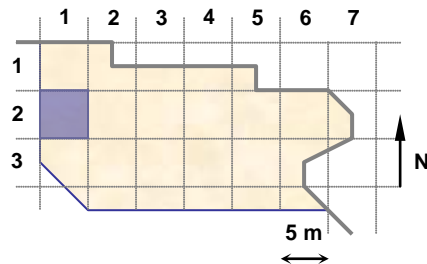
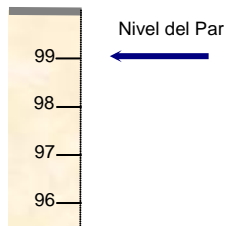


PUNTOS DE APOYO

PUNTO	X	Y	Z	PUNTO	X	Y	Z
6391	95.049	84.646	99.207				
6392	95.845	84.523	99.124				
6393	96.325	84.476	99.134				
6394	95.647	84.190	98.999				
6395	96.370	84.192	99.042				
6396	94.907	83.920	99.173				
6397	96.177	83.901	99.148				

ENTERRAMIENTOS: 204

Nivel Inicial → 99,7



UNIDADES:

NOTAS:

**EQUIPO DE DOCUMENTACIÓN ARQUITECTÓNICA
(U.P.V. - E.H.U.)**

TRABAJO: Documentación de las excavaciones en la portada de la Catedral de Santa María . Vitoria - Gasteiz

PAR: N12-22-1

ALTURA: 1.6 m

BASE: 0.2 m

OBJETIVO: R50

FECHA: 14/11/2000

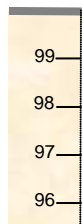


PUNTOS DE APOYO

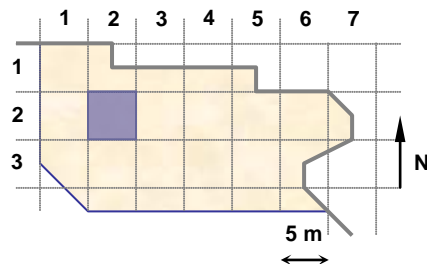
PUNTO	X	Y	Z	PUNTO	X	Y	Z
6381	100.263	85.640	99.067				
6382	100.953	85.223	99.102				
6383	100.484	85.184	98.923				
6384	100.184	84.892	99.123				
6385	100.701	84.813	99.152				
6386	99.693	84.593	99.003				
6387	100.438	84.225	99.005				

ENTERRAMIENTOS:

Nivel Inicial → 99,7



Nivel del Par



UNIDADES: 18060

NOTAS:

**EQUIPO DE DOCUMENTACIÓN ARQUITECTÓNICA
(U.P.V. - E.H.U.)**

TRABAJO: Documentación de las excavaciones en la portada de la Catedral de Santa María . Vitoria - Gasteiz

PAR: N12-24-2

ALTURA: 3.5 m

BASE: 0.5 m

OBJETIVO: R50

FECHA: 14/11/2000

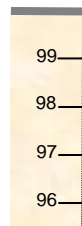


PUNTOS DE APOYO

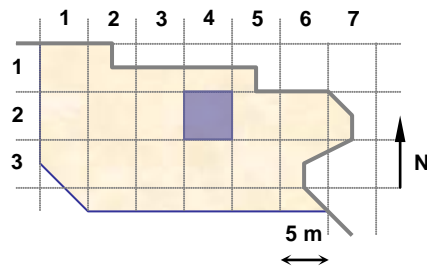
PUNTO	X	Y	Z	PUNTO	X	Y	Z
6431	111.335	85.391	98.731				
6432	112.576	84.696	98.941				
6433	110.685	84.793	98.363				
6434	110.838	85.006	98.211				
6435	111.350	84.536	98.209				
6436	111.773	84.118	98.210				
6437	111.990	84.345	98.403				
6438	110.385	84.603	98.971				
6439	111.481	83.377	98.971				

ENTERRAMIENTOS:

Nivel Inicial → 99,7



Nivel del Par



UNIDADES: 17910

NOTAS:

**EQUIPO DE DOCUMENTACIÓN ARQUITECTÓNICA
(U.P.V. - E.H.U.)**

TRABAJO: Documentación de las excavaciones en la portada de la Catedral de Santa María . Vitoria - Gasteiz


PAR: N12-24-3

ALTURA: 3.5 m

BASE: 0.5 m

OBJETIVO: R50

FECHA: 14/11/2000

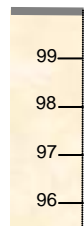


PUNTOS DE APOYO

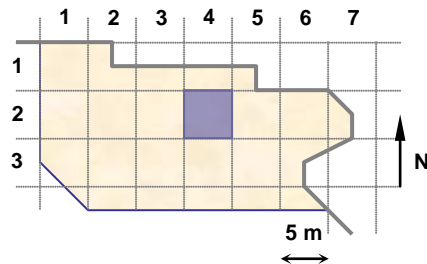
PUNTO	X	Y	Z	PUNTO	X	Y	Z
6441	114.002	83.509	99.072				
6442	113.677	82.843	98.874				
6443	113.434	81.822	98.982				
6444	112.994	83.482	98.675				
6445	112.951	82.642	98.930				
6446	112.417	82.271	98.901				
6447	112.443	83.929	98.982				
6448	111.949	83.038	98.908				
6449	111.610	82.324	98.914				

ENTERRAMIENTOS:

Nivel Inicial → 99,7



Nivel del Par ←



UNIDADES: 17948, 18006

NOTAS:

**EQUIPO DE DOCUMENTACIÓN ARQUITECTÓNICA
(U.P.V. – E.H.U.)**

TRABAJO: Documentación de las excavaciones en la portada de la Catedral de Santa María . Vitoria - Gasteiz

PAR: N12b-23-1

ALTURA: 1.6 m

BASE: 0.25 m

OBJETIVO: R50

FECHA: 14/11/2000

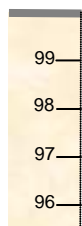


PUNTOS DE APOYO

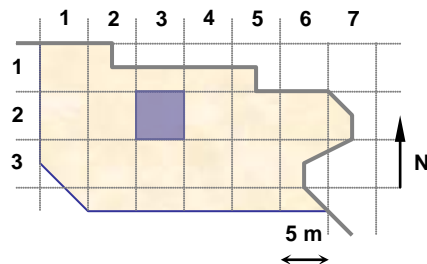
PUNTO	X	Y	Z	PUNTO	X	Y	Z
6401	106.007	81.614	98.867				
6402	105.532	81.668	98.915				
6403	105.566	81.335	98.753				
6404	106.088	80.701	98.867				
6405	105.915	80.903	98.822				
6406	105.703	80.687	98.716				
6407	105.414	80.843	98.695				

ENTERRAMIENTOS:

Nivel Inicial → 99,7



Nivel del Par



UNIDADES: 18054

NOTAS:

**EQUIPO DE DOCUMENTACIÓN ARQUITECTÓNICA
(U.P.V. - E.H.U.)**

TRABAJO: Documentación de las excavaciones en la portada de la Catedral de Santa María . Vitoria - Gasteiz

PAR: N12c-13-1

ALTURA: 3 m

BASE: 0.5 m

OBJETIVO: R50

FECHA: 14/11/2000

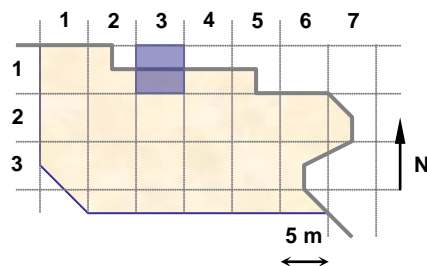
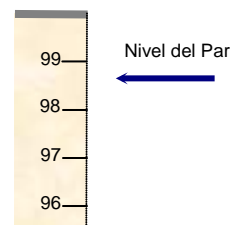


PUNTOS DE APOYO

PUNTO	X	Y	Z	PUNTO	X	Y	Z
6411	108.013	86.800	98.778				
6412	108.223	86.265	98.738				
6413	108.182	85.807	98.835				
6414	107.454	86.749	98.804				
6415	107.163	86.677	98.491				
6416	107.259	86.348	98.521				
6417	106.520	86.699	98.765				
6418	107.157	86.077	98.806				
6419	107.468	85.752	98.851				

ENTERRAMIENTOS: 206

Nivel Inicial → 99,7



UNIDADES: 18025, 18028

NOTAS:

**EQUIPO DE DOCUMENTACIÓN ARQUITECTÓNICA
(U.P.V. - E.H.U.)**

TRABAJO: Documentación de las excavaciones en la portada de la Catedral de Santa María . Vitoria - Gasteiz

PAR: N12b-21-1

ALTURA: 2.2 m

BASE: 0.3 m

OBJETIVO: R50

FECHA: 15/11/2000



PUNTOS DE APOYO

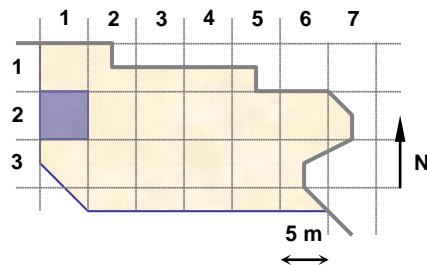
PUNTO	X	Y	Z	PUNTO	X	Y	Z
6451	96.496	84.694	98.967				
6452	94.969	84.750	99.161				
6453	96.362	84.207	99.037				
6454	95.633	84.226	98.963				
6455	95.315	84.246	98.941				
6456	96.275	83.821	99.127				
6457	94.952	83.890	99.175				

ENTERRAMIENTOS:

Nivel Inicial → 99,7



Nivel del Par



UNIDADES: 18052

NOTAS:

**EQUIPO DE DOCUMENTACIÓN ARQUITECTÓNICA
(U.P.V. - E.H.U.)**

TRABAJO: Documentación de las excavaciones en la portada de la Catedral de Santa María . Vitoria - Gasteiz

PAR: N12c-36-1

ALTURA: 3.5 m

BASE: 0.5 m

OBJETIVO: R50

FECHA: 15/11/2000

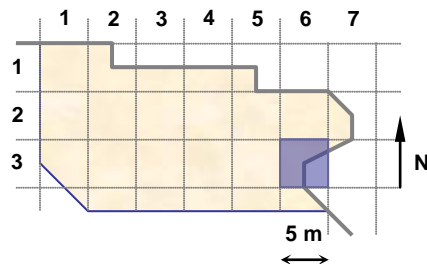
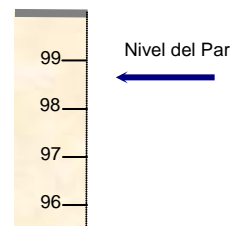


PUNTOS DE APOYO

PUNTO	X	Y	Z	PUNTO	X	Y	Z
6461	118.703	75.124	98.690				
6462	119.449	75.012	98.453				
6463	119.976	75.077	98.337				
6464	118.966	75.845	98.507				
6465	119.572	75.786	98.300				
6466	120.046	75.880	98.270				
6467	119.525	76.420	98.608				

ENTERRAMIENTOS:

Nivel Inicial → 99,7



UNIDADES: 17954, 18073

NOTAS:

**EQUIPO DE DOCUMENTACIÓN ARQUITECTÓNICA
(U.P.V. - E.H.U.)**

TRABAJO: Documentación de las excavaciones en la portada de la Catedral de Santa María . Vitoria - Gasteiz


PAR: N12b-14-1

ALTURA: 3.5 m

BASE: 0.5 m

OBJETIVO: R50

FECHA: 15/11/2000



PUNTOS DE APOYO

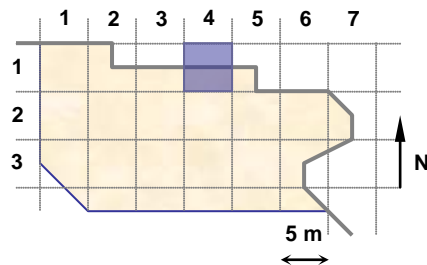
PUNTO	X	Y	Z	PUNTO	X	Y	Z
6471	111.493	85.178	98.729				
6472	111.301	86.060	98.950				
6473	110.722	86.386	98.826				
6474	110.248	87.099	98.866				
6475	110.449	85.057	98.940				
6476	109.863	85.670	99.002				
6477	109.538	86.405	98.821				
6478	109.786	87.166	98.850				
6479	109.464	85.131	98.120				

ENTERRAMIENTOS:

Nivel Inicial → 99,7



Nivel del Par



UNIDADES: 17997, 18064, 18070, 18071

NOTAS:

**EQUIPO DE DOCUMENTACIÓN ARQUITECTÓNICA
(U.P.V. - E.H.U.)**

TRABAJO: Documentación de las excavaciones en la portada de la Catedral de Santa María . Vitoria - Gasteiz


PAR: N12b-24-2

ALTURA: 3.5 m

BASE: 0.5 m

OBJETIVO: R50

FECHA: 15/11/2000

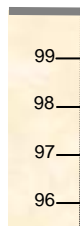


PUNTOS DE APOYO

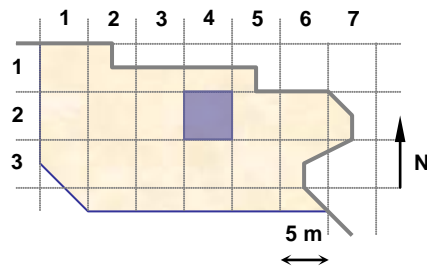
PUNTO	X	Y	Z	PUNTO	X	Y	Z
6471	111.493	85.178	98.729				
6475	110.449	85.057	98.940				
6479	109.464	85.131	98.120				
6481	109.585	83.807	98.938				
6482	110.586	83.937	98.965				
6483	111.657	84.285	98.212				
6484	109.849	82.393	98.359				
6485	110.852	82.845	98.966				
6486	111.774	82.779	98.931				

ENTERRAMIENTOS:

Nivel Inicial → 99,7



Nivel del Par



UNIDADES: 17997

NOTAS:

**EQUIPO DE DOCUMENTACIÓN ARQUITECTÓNICA
(U.P.V. - E.H.U.)**

TRABAJO: Documentación de las excavaciones en la portada de la Catedral de Santa María . Vitoria - Gasteiz

PAR: N12b-25-1

ALTURA: 3.5 m

BASE: 0.5 m

OBJETIVO: R50

FECHA: 15/11/2000




PUNTOS DE APOYO

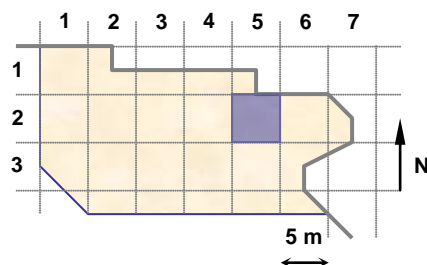
PUNTO	X	Y	Z	PUNTO	X	Y	Z
6491	113.504	84.502	98.936				
6492	112.630	84.628	98.908				
6493	112.774	82.255	98.927				
6494	113.014	83.855	98.426				
6495	112.341	83.614	98.897				
6496	114.132	82.115	98.817				
6497	113.658	82.739	98.910				
6498	112.178	82.981	98.815				
6499	111.691	82.689	98.912				

ENTERRAMIENTOS:

Nivel Inicial → 99,7



Nivel del Par



UNIDADES: 17997, 18062, 18065, 18066

NOTAS:

**EQUIPO DE DOCUMENTACIÓN ARQUITECTÓNICA
(U.P.V. – E.H.U.)**

TRABAJO: Documentación de las excavaciones en la portada de la Catedral de Santa María . Vitoria - Gasteiz


PAR: N12b-25-2

ALTURA: 3.5 m

BASE: 0.5 m

OBJETIVO: R50

FECHA: 15/11/2000

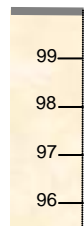


PUNTOS DE APOYO

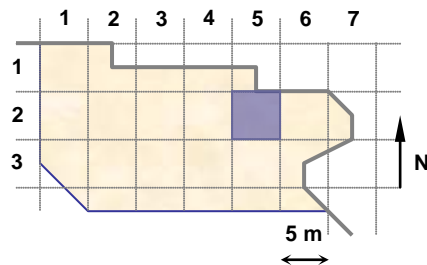
PUNTO	X	Y	Z	PUNTO	X	Y	Z
6493	112.774	82.255	98.927				
6496	114.132	82.115	98.817				
6499	111.691	82.689	98.912				
6501	113.610	81.525	98.726				
6502	112.554	81.467	98.938				
6503	112.033	81.686	98.718				
6504	113.976	81.013	98.227				
6505	113.016	81.220	98.588				
6506	111.934	80.927	98.382				

ENTERRAMIENTOS:

Nivel Inicial → 99,7



Nivel del Par



UNIDADES: 17997, 18065, 18072

NOTAS:

**EQUIPO DE DOCUMENTACIÓN ARQUITECTÓNICA
(U.P.V. - E.H.U.)**

TRABAJO: Documentación de las excavaciones en la portada de la Catedral de Santa María . Vitoria - Gasteiz


PAR: N12c-26-1

ALTURA: 3.5 m

BASE: 0.5 m

OBJETIVO: R50

FECHA: 15/11/2000



PUNTOS DE APOYO

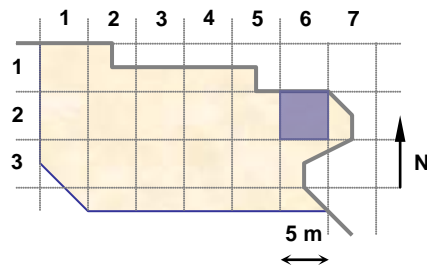
PUNTO	X	Y	Z	PUNTO	X	Y	Z
6511	122.054	83.095	97.837				
6512	120.959	83.134	97.973				
6513	119.888	83.226	98.251				
6514	122.053	82.367	97.947				
6515	120.813	82.396	98.309				
6516	119.903	82.481	98.348				
6517	122.108	81.528	98.328				
6518	120.876	81.523	98.682				
6519	120.008	81.555	98.649				

ENTERRAMIENTOS:

Nivel Inicial → 99,7



Nivel del Par



UNIDADES: 18074

NOTAS:

**EQUIPO DE DOCUMENTACIÓN ARQUITECTÓNICA
(U.P.V. – E.H.U.)**

TRABAJO: Documentación de las excavaciones en la portada de la Catedral de Santa María . Vitoria – Gasteiz


PAR: N12c-14-1

ALTURA: 1.8 m

BASE: 0.3 m

OBJETIVO: R50

FECHA: 15/11/2000

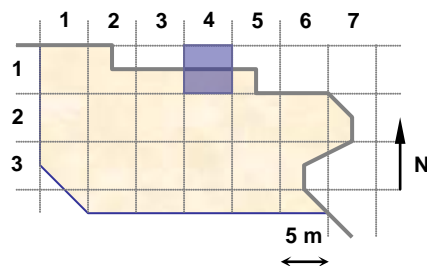
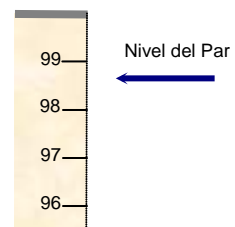


PUNTOS DE APOYO

PUNTO	X	Y	Z	PUNTO	X	Y	Z
6521	110.585	86.076	98.916				
6522	110.458	85.720	98.930				
6523	110.283	85.279	98.910				
6524	110.049	85.977	98.954				
6525	109.995	85.729	98.948				
6526	109.980	85.513	98.935				
6527	109.467	85.948	98.943				

ENTERRAMIENTOS:

Nivel Inicial → 99,7



UNIDADES: 17997, 18063

NOTAS:

**EQUIPO DE DOCUMENTACIÓN ARQUITECTÓNICA
(U.P.V. - E.H.U.)**

TRABAJO: Documentación de las excavaciones en la portada de la Catedral de Santa María . Vitoria - Gasteiz


PAR: N12c-27-1

ALTURA: 3.5 m

BASE: 0.5 m

OBJETIVO: R50

FECHA: 15/11/2000

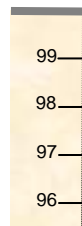


PUNTOS DE APOYO

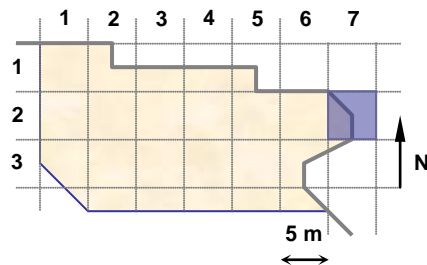
PUNTO	X	Y	Z	PUNTO	X	Y	Z
6531	123.728	81.915	98.118				
6532	123.045	82.011	98.080				
6533	121.865	81.561	98.353				
6534	123.632	81.017	98.372				
6535	123.015	80.953	98.329				
6536	121.984	80.874	98.507				
6537	123.695	79.926	98.414				
6538	122.913	79.839	98.338				
6539	122.039	79.708	98.464				

ENTERRAMIENTOS:

Nivel Inicial → 99,7



Nivel del Par



UNIDADES: 18074

NOTAS:

**EQUIPO DE DOCUMENTACIÓN ARQUITECTÓNICA
(U.P.V. - E.H.U.)**

TRABAJO: Documentación de las excavaciones en la portada de la Catedral de Santa María . Vitoria - Gasteiz


PAR: N12b-36-2

ALTURA: 1.9 m

BASE: 0.25 m

OBJETIVO: R50

FECHA: 16/11/2000

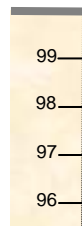


PUNTOS DE APOYO

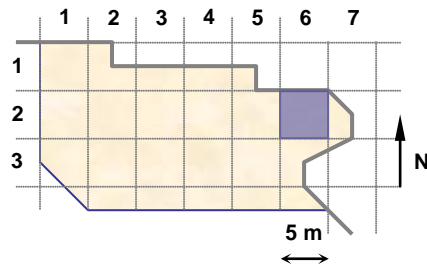
PUNTO	X	Y	Z	PUNTO	X	Y	Z
6541	120.696	77.922	98.535				
6543	120.785	78.537	98.519				
6544	120.250	77.965	98.560				
6545	120.330	78.291	98.566				
6546	120.245	78.572	98.540				
6547	119.455	77.982	98.615				
6548	119.508	78.646	98.634				

ENTERRAMIENTOS:

Nivel Inicial → 99,7



Nivel del Par



UNIDADES: 18076

NOTAS:

**EQUIPO DE DOCUMENTACIÓN ARQUITECTÓNICA
(U.P.V. - E.H.U.)**

TRABAJO: Documentación de las excavaciones en la portada de la Catedral de Santa María . Vitoria - Gasteiz

PAR: N13-14-1

ALTURA: 3.5 m

BASE: 0.5 m

OBJETIVO: R50

FECHA: 16/11/2000

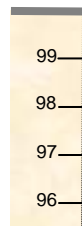


PUNTOS DE APOYO

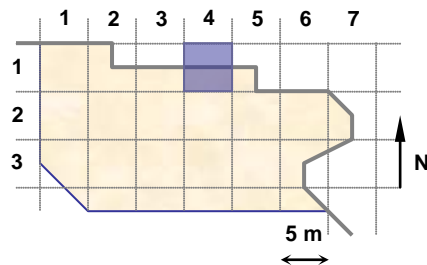
PUNTO	X	Y	Z	PUNTO	X	Y	Z
6551	111.509	85.213	98.734				
6552	110.485	85.052	98.821				
6553	109.357	84.851	98.442				
6554	111.296	86.157	98.802				
6555	110.151	86.079	98.833				
6556	109.409	85.969	98.883				
6557	110.457	87.418	98.807				
6558	109.877	86.877	98.586				
6559	109.441	86.627	98.711				

ENTERRAMIENTOS:

Nivel Inicial → 99,7



Nivel del Par



UNIDADES: 18065, 18070, 18077

NOTAS:

**EQUIPO DE DOCUMENTACIÓN ARQUITECTÓNICA
(U.P.V. - E.H.U.)**

TRABAJO: Documentación de las excavaciones en la portada de la Catedral de Santa María . Vitoria - Gasteiz

PAR: N13-24-1

ALTURA: 3.5 m

BASE: 0.5 m

OBJETIVO: R50

FECHA: 16/11/2000




PUNTOS DE APOYO

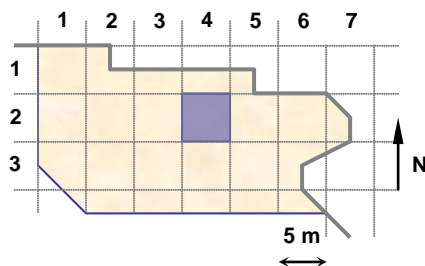
PUNTO	X	Y	Z	PUNTO	X	Y	Z
6561	111.662	82.118	98.795				
6562	111.978	83.090	98.775				
6563	112.326	84.219	98.917				
6564	110.315	82.837	98.811				
6565	110.900	83.577	98.789				
6566	110.542	84.576	98.877				
6567	109.554	82.449	98.337				
6568	109.492	83.781	98.890				
6569	109.884	84.901	98.136				

ENTERRAMIENTOS:

Nivel Inicial → 99,7



Nivel del Par



UNIDADES: 18062

NOTAS:

**EQUIPO DE DOCUMENTACIÓN ARQUITECTÓNICA
(U.P.V. - E.H.U.)**

TRABAJO: Documentación de las excavaciones en la portada de la Catedral de Santa María . Vitoria - Gasteiz

PAR: N12c-36-2

ALTURA: 1.8 m

BASE: 0.3 m

OBJETIVO: R50

FECHA: 16/11/2000



PUNTOS DE APOYO

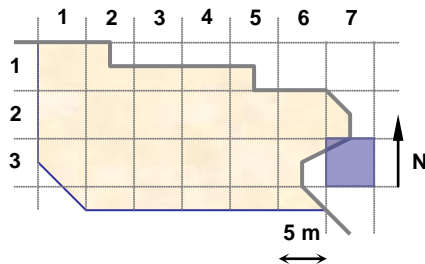
PUNTO	X	Y	Z	PUNTO	X	Y	Z
6571	120.675	77.934	98.536				
6572	120.718	78.807	98.496				
6573	120.245	78.183	98.581				
6574	120.251	78.606	98.532				
6575	120.038	78.889	98.498				
6576	119.572	77.857	98.613				
6577	119.563	78.945	98.582				

ENTERRAMIENTOS:

Nivel Inicial → 99,7



Nivel del Par



UNIDADES: 18076, 18020

NOTAS:

**EQUIPO DE DOCUMENTACIÓN ARQUITECTÓNICA
(U.P.V. - E.H.U.)**

TRABAJO: Documentación de las excavaciones en la portada de la Catedral de Santa María . Vitoria - Gasteiz

PAR: N12c-21-1

ALTURA: 2.2 m

BASE: 0.3 m

OBJETIVO: R50

FECHA: 17/11/2000

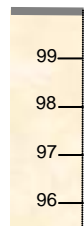


PUNTOS DE APOYO

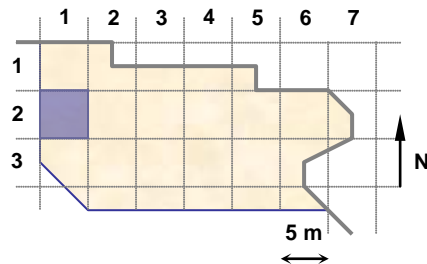
PUNTO	X	Y	Z	PUNTO	X	Y	Z
6581	94.691	83.808	99.178				
6582	95.504	83.747	98.998				
6583	96.539	83.713	99.119				
6584	95.561	84.241	98.934				
6585	96.167	84.092	99.029				
6586	94.779	84.757	99.140				
6587	95.433	84.550	99.164				
6588	96.577	84.467	99.073				

ENTERRAMIENTOS: 205

Nivel Inicial → 99,7



Nivel del Par



UNIDADES:

NOTAS:

**EQUIPO DE DOCUMENTACIÓN ARQUITECTÓNICA
(U.P.V. - E.H.U.)**

TRABAJO: Documentación de las excavaciones en la portada de la Catedral de Santa María . Vitoria - Gasteiz

PAR: N13-27-1

ALTURA: 3.5 m

BASE: 0.5 m

OBJETIVO: R50

FECHA: 17/11/2000



PUNTOS DE APOYO

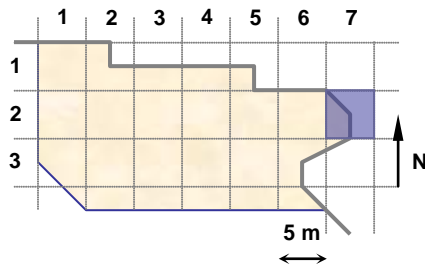
PUNTO	X	Y	Z	PUNTO	X	Y	Z
6591	123.615	80.911	98.165				
6592	123.177	81.016	98.204				
6593	122.273	81.060	98.067				
6594	123.680	80.366	97.902				
6595	123.335	80.450	97.684				
6596	122.736	80.174	97.733				
6597	122.108	80.626	97.755				
6597	122.110	80.626	97.755				
6598	123.546	79.795	98.248				
6599	122.997	79.540	97.963				
6600	122.147	79.604	97.850				

ENTERRAMIENTOS:

Nivel Inicial → 99,7



Nivel del Par ←



UNIDADES: 18081, 18084

NOTAS:

**EQUIPO DE DOCUMENTACIÓN ARQUITECTÓNICA
(U.P.V. - E.H.U.)**

TRABAJO: Documentación de las excavaciones en la portada de la Catedral de Santa María . Vitoria - Gasteiz


PAR: N13b-14-1

ALTURA: 3.5 m

BASE: 0.5 m

OBJETIVO: R50

FECHA: 17/11/2000

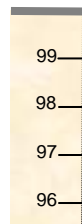


PUNTOS DE APOYO

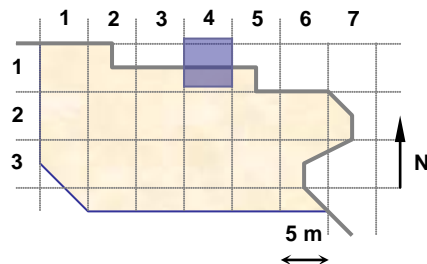
PUNTO	X	Y	Z	PUNTO	X	Y	Z
6601	109.739	88.390	98.563				
6602	109.477	87.819	99.007				
6603	109.793	87.088	98.495				
6604	109.364	86.524	98.831				
6605	110.259	87.611	98.564				
6606	110.303	87.025	98.620				
6607	110.168	86.457	98.564				
6608	110.162	86.101	98.837				
6609	110.822	86.693	98.771				

ENTERRAMIENTOS:

Nivel Inicial → 99,7



Nivel del Par ←



UNIDADES: 18078

NOTAS:

**EQUIPO DE DOCUMENTACIÓN ARQUITECTÓNICA
(U.P.V. - E.H.U.)**

TRABAJO: Documentación de las excavaciones en la portada de la Catedral de Santa María . Vitoria - Gasteiz

PAR: N13b-14-2

ALTURA: 3.5 m

BASE: 0.5 m

OBJETIVO: R50

FECHA: 20/11/2000

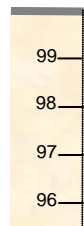


PUNTOS DE APOYO

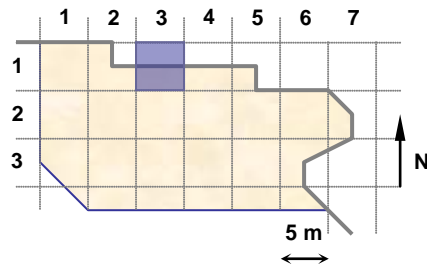
PUNTO	X	Y	Z	PUNTO	X	Y	Z
6611	110.622	87.184	98.791				
6612	111.260	86.000	98.677				
6613	111.447	85.255	98.718				
6614	110.109	86.665	98.526				
6615	109.932	85.888	98.585				
6616	110.444	85.025	98.830				
6617	109.337	86.556	98.690				
6618	109.142	85.546	98.094				
6619	109.391	84.440	98.874				

ENTERRAMIENTOS:

Nivel Inicial → 99,7



Nivel del Par ←



UNIDADES: 18065, 18086

NOTAS:

**EQUIPO DE DOCUMENTACIÓN ARQUITECTÓNICA
(U.P.V. - E.H.U.)**

TRABAJO: Documentación de las excavaciones en la portada de la Catedral de Santa María . Vitoria - Gasteiz

PAR: N13b-24-1

ALTURA: 3.5 m

BASE: 0.5 m

OBJETIVO: R50

FECHA: 20/11/2000

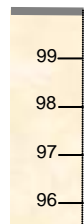


PUNTOS DE APOYO

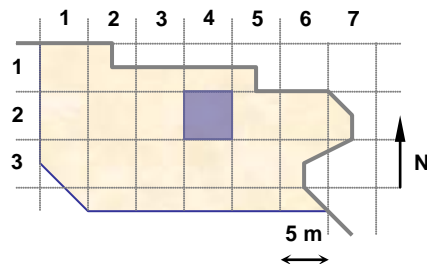
PUNTO	X	Y	Z	PUNTO	X	Y	Z
6621	112.330	83.877	98.881				
6622	111.222	83.997	98.742				
6623	110.419	84.669	98.848				
6624	111.938	82.925	98.716				
6625	111.097	83.277	98.739				
6626	110.010	83.808	98.839				
6627	111.605	82.032	98.790				
6628	110.588	82.684	98.698				
6629	109.778	82.672	98.325				

ENTERRAMIENTOS:

Nivel Inicial → 99,7



Nivel del Par



UNIDADES: 18065

NOTAS:

**EQUIPO DE DOCUMENTACIÓN ARQUITECTÓNICA
(U.P.V. - E.H.U.)**

TRABAJO: Documentación de las excavaciones en la portada de la Catedral de Santa María . Vitoria - Gasteiz

PAR: N13-21-1

ALTURA: 2.2 m

BASE: 0.3 m

OBJETIVO: R50

FECHA: 20/11/2000



PUNTOS DE APOYO

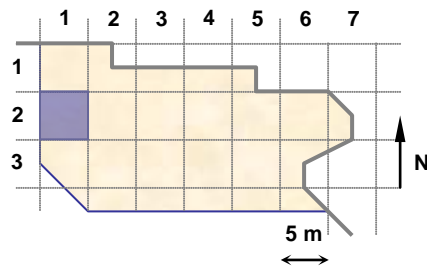
PUNTO	X	Y	Z	PUNTO	X	Y	Z
6631	94.738	84.802	99.151				
6632	95.349	84.553	99.176				
6633	96.066	84.276	99.001				
6634	96.662	84.489	99.056				
6635	94.708	83.870	99.193				
6636	95.322	83.986	99.172				
6637	96.532	83.639	99.110				

ENTERRAMIENTOS: 208

Nivel Inicial → 99,7



Nivel del Par



UNIDADES:

NOTAS:

**EQUIPO DE DOCUMENTACIÓN ARQUITECTÓNICA
(U.P.V. - E.H.U.)**

TRABAJO: Documentación de las excavaciones en la portada de la Catedral de Santa María . Vitoria - Gasteiz

PAR: N13-36-1

ALTURA: 3.5 m

BASE: 0.5 m

OBJETIVO: R50

FECHA: 20/11/2000



PUNTOS DE APOYO

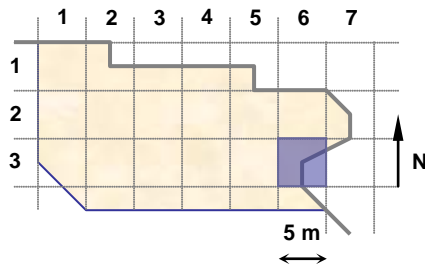
PUNTO	X	Y	Z	PUNTO	X	Y	Z
6641	119.997	75.228	96.393	6653	118.930	74.877	98.607
6642	120.117	75.754	96.421	6654	119.538	76.431	98.613
6643	119.681	75.778	96.438				
6644	119.573	75.380	96.443				
6645	119.467	74.918	97.849				
6646	120.123	74.918	97.714				
6647	120.379	75.098	97.392				
6648	120.520	75.330	97.634				
6649	119.665	74.913	97.186				
6650	120.629	74.768	98.988				
6651	120.653	76.028	98.836				
6652	118.968	75.845	98.509				

ENTERRAMIENTOS:

Nivel Inicial → 99,7



Nivel del Par ←



UNIDADES: 18075

NOTAS:

**EQUIPO DE DOCUMENTACIÓN ARQUITECTÓNICA
(U.P.V. - E.H.U.)**

TRABAJO: Documentación de las excavaciones en la portada de la Catedral de Santa María . Vitoria - Gasteiz

PAR: N13-36-1b

ALTURA: 5 m

BASE: 0.5 m

OBJETIVO: R50

FECHA: 20/11/2000

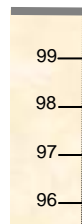


PUNTOS DE APOYO

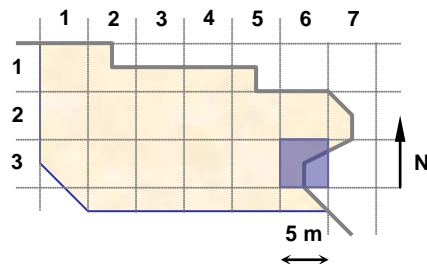
PUNTO	X	Y	Z	PUNTO	X	Y	Z
6641	119.997	75.228	96.393	6653	118.930	74.877	98.607
6642	120.117	75.754	96.421	6654	119.538	76.431	98.613
6643	119.681	75.778	96.438				
6644	119.573	75.380	96.443				
6645	119.467	74.918	97.849				
6646	120.123	74.918	97.714				
6647	120.379	75.098	97.392				
6648	120.520	75.330	97.634				
6649	119.665	74.913	97.186				
6650	120.629	74.768	98.988				
6651	120.653	76.028	98.836				
6652	118.968	75.845	98.509				

ENTERRAMIENTOS:

Nivel Inicial → 99,7



Nivel del Par ←



UNIDADES: 18075

NOTAS:

**EQUIPO DE DOCUMENTACIÓN ARQUITECTÓNICA
(U.P.V. – E.H.U.)**

TRABAJO: Documentación de las excavaciones en la portada de la Catedral de Santa María . Vitoria - Gasteiz


PAR: N13-36-2

ALTURA: 1.8 m

BASE: 0.3 m

OBJETIVO: R50

FECHA: 20/11/2000

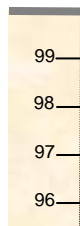


PUNTOS DE APOYO

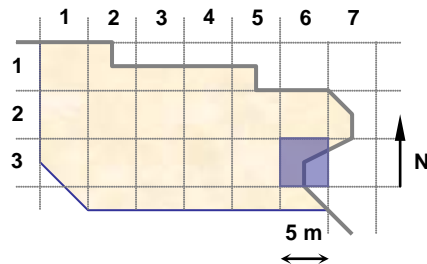
PUNTO	X	Y	Z	PUNTO	X	Y	Z
6661	120.878	77.866	98.475				
6662	120.053	78.008	98.518				
6663	119.780	77.870	98.590				
6664	120.645	78.284	98.494				
6665	120.118	78.429	98.542				
6666	120.870	78.887	98.512				
6667	119.808	78.967	98.551				

ENTERRAMIENTOS:

Nivel Inicial → 99,7



Nivel del Par



UNIDADES: 18020

NOTAS:

**EQUIPO DE DOCUMENTACIÓN ARQUITECTÓNICA
(U.P.V. - E.H.U.)**

TRABAJO: Documentación de las excavaciones en la portada de la Catedral de Santa María . Vitoria - Gasteiz


PAR: N13-24-2

ALTURA: 3.5 m

BASE: 0.5 m

OBJETIVO: R50

FECHA: 20/11/2000

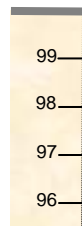


PUNTOS DE APOYO

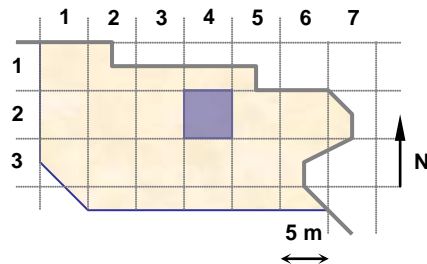
PUNTO	X	Y	Z	PUNTO	X	Y	Z
6671	107.673	81.191	98.808				
6672	107.333	82.072	98.780				
6673	108.977	80.982	98.606				
6674	108.545	81.459	98.585				
6675	108.130	81.883	98.623				
6676	107.885	82.268	98.755				
6677	107.247	82.865	98.725				
6678	109.285	81.978	98.355				
6679	109.005	82.614	98.556				

ENTERRAMIENTOS:

Nivel Inicial → 99,7



Nivel del Par



UNIDADES: 18032, 18037

NOTAS:

**EQUIPO DE DOCUMENTACIÓN ARQUITECTÓNICA
(U.P.V. – E.H.U.)**

TRABAJO: Documentación de las excavaciones en la portada de la Catedral de Santa María . Vitoria – Gasteiz


PAR: N13b-21-1

ALTURA: 2.2 m

BASE: 0.4 m

OBJETIVO: R50

FECHA: 20/11/2000



PUNTOS DE APOYO

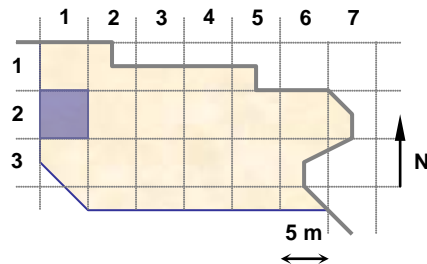
PUNTO	X	Y	Z	PUNTO	X	Y	Z
6681	94.790	84.742	99.146				
6682	96.519	84.510	99.070				
6683	94.788	84.281	99.007				
6684	95.657	84.217	98.952				
6685	96.174	84.120	98.985				
6686	94.774	83.748	99.165				
6687	96.425	83.628	99.095				

ENTERRAMIENTOS:

Nivel Inicial → 99,7



Nivel del Par ←



UNIDADES: 18067

NOTAS:

**EQUIPO DE DOCUMENTACIÓN ARQUITECTÓNICA
(U.P.V. - E.H.U.)**

TRABAJO: Documentación de las excavaciones en la portada de la Catedral de Santa María . Vitoria - Gasteiz


PAR: N13-26-1

ALTURA: 3 m

BASE: 0.4 m

OBJETIVO: R50

FECHA: 21/11/2000

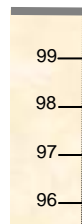


PUNTOS DE APOYO

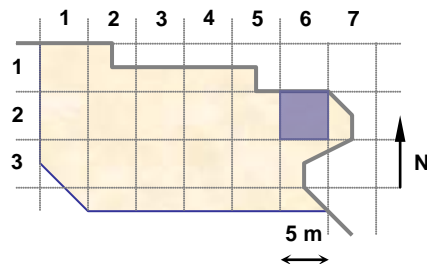
PUNTO	X	Y	Z	PUNTO	X	Y	Z
6691	120.991	82.356	98.305				
6692	120.693	83.026	97.943				
6693	120.078	83.314	98.097				
6694	120.405	82.069	98.611				
6695	119.909	82.642	98.273				
6696	119.404	83.000	98.579				
6697	119.658	81.344	98.640				
6698	119.282	81.878	98.582				
6699	118.821	82.837	98.559				

ENTERRAMIENTOS:

Nivel Inicial → 99,7



Nivel del Par



UNIDADES: 17938

NOTAS:

**EQUIPO DE DOCUMENTACIÓN ARQUITECTÓNICA
(U.P.V. - E.H.U.)**

TRABAJO: Documentación de las excavaciones en la portada de la Catedral de Santa María . Vitoria - Gasteiz


PAR: N13-26-2

ALTURA: 3.5 m

BASE: 0.5 m

OBJETIVO: R50

FECHA: 21/11/2000

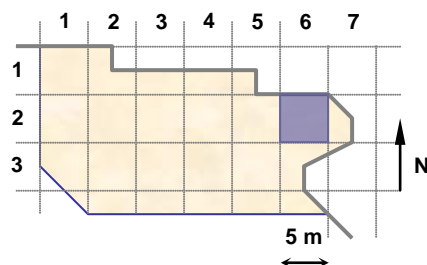
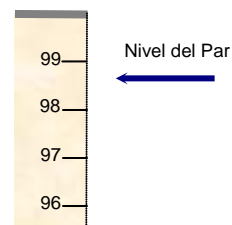


PUNTOS DE APOYO

PUNTO	X	Y	Z	PUNTO	X	Y	Z
6697	119.658	81.344	98.640				
6701	121.385	81.851	98.608				
6702	121.611	80.855	98.636				
6703	121.617	79.645	98.641				
6704	120.635	81.412	98.688				
6705	120.607	80.706	98.649				
6706	120.648	79.844	98.638				
6707	119.659	80.694	98.650				
6708	119.653	79.747	98.624				

ENTERRAMIENTOS:

Nivel Inicial → 99,7



UNIDADES: 18085

NOTAS:

**EQUIPO DE DOCUMENTACIÓN ARQUITECTÓNICA
(U.P.V. - E.H.U.)**

TRABAJO: Documentación de las excavaciones en la portada de la Catedral de Santa María . Vitoria - Gasteiz


PAR: N13-35-1

ALTURA: 3.5 m

BASE: 0.5 m

OBJETIVO: R50

FECHA: 21/11/2000



PUNTOS DE APOYO

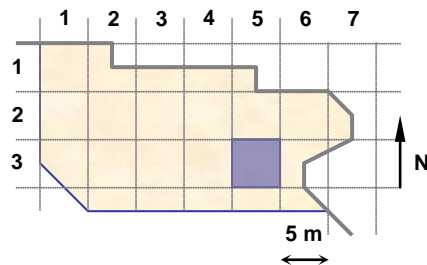
PUNTO	X	Y	Z	PUNTO	X	Y	Z
6711	118.811	77.134	98.617				
6712	118.687	76.188	98.552				
6713	118.523	75.223	98.507				
6714	117.607	77.164	98.778				
6715	117.617	76.331	98.513				
6716	117.536	75.421	98.657				
6717	116.510	77.180	98.768				
6718	116.490	76.359	98.523				
6719	116.342	75.453	98.732				

ENTERRAMIENTOS:

Nivel Inicial → 99,7



Nivel del Par



UNIDADES: 17955, 18090

NOTAS:

**EQUIPO DE DOCUMENTACIÓN ARQUITECTÓNICA
(U.P.V. - E.H.U.)**

TRABAJO: Documentación de las excavaciones en la portada de la Catedral de Santa María . Vitoria - Gasteiz

PAR: N13c-21-1

ALTURA: 2.2 m

BASE: 0.3 m

OBJETIVO: R50

FECHA: 21/11/2000

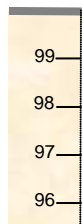


PUNTOS DE APOYO

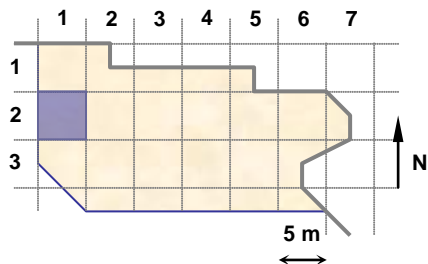
PUNTO	X	Y	Z	PUNTO	X	Y	Z
6721	94.511	83.847	99.219				
6722	96.397	83.645	99.093				
6723	94.814	84.293	98.937				
6724	95.495	84.183	98.828				
6725	95.912	84.158	98.852				
6726	94.563	84.751	99.177				
6727	96.586	84.506	99.064				

ENTERRAMIENTOS: 209

Nivel Inicial → 99,7



Nivel del Par



UNIDADES:

NOTAS:

**EQUIPO DE DOCUMENTACIÓN ARQUITECTÓNICA
(U.P.V. - E.H.U.)**

TRABAJO: Documentación de las excavaciones en la portada de la Catedral de Santa María . Vitoria - Gasteiz

PAR: N13c-24-1

ALTURA: 3.5 m

BASE: 0.5 m

OBJETIVO: R50

FECHA: 21/11/2000



PUNTOS DE APOYO

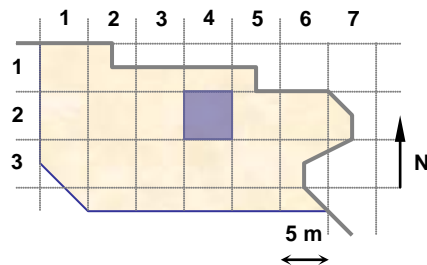
PUNTO	X	Y	Z	PUNTO	X	Y	Z
6731	114.320	82.620	98.749				
6732	113.534	82.988	98.759				
6733	112.285	84.092	98.585				
6734	113.476	81.894	98.700				
6735	112.710	82.714	98.654				
6736	111.591	83.083	98.656				
6737	113.011	81.239	98.587				
6738	112.071	81.659	98.682				
6739	111.666	82.237	98.645				

ENTERRAMIENTOS:

Nivel Inicial → 99,7



Nivel del Par ←



UNIDADES: 18091, 18092

NOTAS:

**EQUIPO DE DOCUMENTACIÓN ARQUITECTÓNICA
(U.P.V. – E.H.U.)**

TRABAJO: Documentación de las excavaciones en la portada de la Catedral de Santa María . Vitoria - Gasteiz


PAR: N13c-24-2

ALTURA: 3.5 m

BASE: 0.5 m

OBJETIVO: R50

FECHA: 21/11/2000

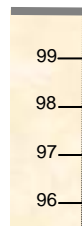


PUNTOS DE APOYO

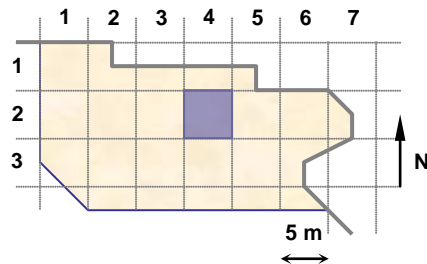
PUNTO	X	Y	Z	PUNTO	X	Y	Z
6733	112.285	84.092	98.585				
6736	111.591	83.083	98.656				
6739	111.666	82.237	98.645				
6741	111.435	84.568	98.208				
6742	110.586	83.712	98.663				
6743	110.290	83.200	98.694				
6744	110.248	85.422	98.580				
6745	109.575	84.500	98.450				
6746	109.386	83.666	98.678				

ENTERRAMIENTOS:

Nivel Inicial → 99,7



Nivel del Par



UNIDADES: 18089, 18091

NOTAS:

**EQUIPO DE DOCUMENTACIÓN ARQUITECTÓNICA
(U.P.V. - E.H.U.)**

TRABAJO: Documentación de las excavaciones en la portada de la Catedral de Santa María . Vitoria - Gasteiz

PAR: N13c-14-1

ALTURA: 3.5 m

BASE: 0.5 m

OBJETIVO: R50

FECHA: 21/11/2000



PUNTOS DE APOYO

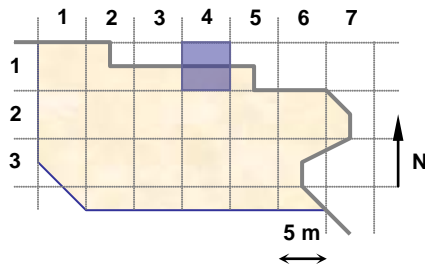
PUNTO	X	Y	Z	PUNTO	X	Y	Z
6733	112.285	84.092	98.585				
6741	111.435	84.568	98.208				
6751	110.438	84.941	98.560				
6752	113.204	84.361	98.584				
6753	112.042	85.079	98.563				
6754	111.289	85.224	98.558				
6755	113.430	85.179	98.527				
6756	112.652	85.492	97.995				
6757	112.108	86.113	97.986				

ENTERRAMIENTOS:

Nivel Inicial → 99,7



Nivel del Par



UNIDADES: 18089, 18091

NOTAS:

**EQUIPO DE DOCUMENTACIÓN ARQUITECTÓNICA
(U.P.V. – E.H.U.)**

TRABAJO: Documentación de las excavaciones en la portada de la Catedral de Santa María . Vitoria – Gasteiz

PAR: N13c-14-2

ALTURA: 3.5 m

BASE: 0.5 m

OBJETIVO: R50

FECHA: 21/11/2000

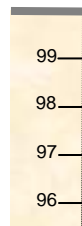


PUNTOS DE APOYO

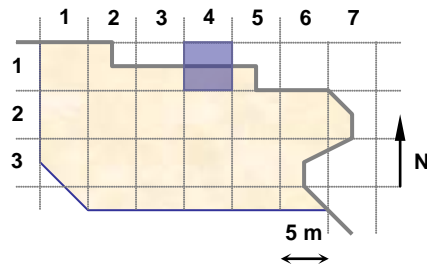
PUNTO	X	Y	Z	PUNTO	X	Y	Z
6761	111.298	87.392	97.952				
6762	110.395	87.545	98.523				
6763	109.617	86.757	98.499				
6764	110.850	86.869	98.534				
6765	110.165	86.642	98.510				
6766	109.319	86.175	98.540				
6767	111.234	85.675	98.568				
6768	110.461	85.883	98.607				
6769	109.876	85.507	98.572				

ENTERRAMIENTOS:

Nivel Inicial → 99,7



Nivel del Par



UNIDADES: 18089

NOTAS:

**EQUIPO DE DOCUMENTACIÓN ARQUITECTÓNICA
(U.P.V. - E.H.U.)**

TRABAJO: Documentación de las excavaciones en la portada de la Catedral de Santa María . Vitoria - Gasteiz

PAR: N13c-13-1

ALTURA: 3.5 m

BASE: 0.5 m

OBJETIVO: R50

FECHA: 21/11/2000

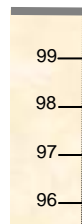


PUNTOS DE APOYO

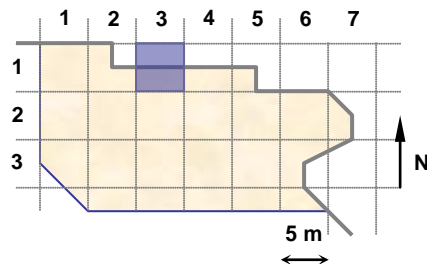
PUNTO	X	Y	Z	PUNTO	X	Y	Z
6771	108.896	86.532	98.487				
6772	108.499	85.724	98.396				
6773	108.970	84.366	98.385				
6774	107.871	86.711	98.616				
6775	107.415	85.830	98.546				
6776	107.546	84.599	98.235				
6777	106.354	86.570	98.659				
6778	106.451	85.375	98.207				
6779	106.415	84.656	98.204				

ENTERRAMIENTOS:

Nivel Inicial → 99,7



Nivel del Par



UNIDADES: 18061

NOTAS:

**EQUIPO DE DOCUMENTACIÓN ARQUITECTÓNICA
(U.P.V. - E.H.U.)**

TRABAJO: Documentación de las excavaciones en la portada de la Catedral de Santa María . Vitoria - Gasteiz

PAR: N13d-21-1

ALTURA: 2.2 m

BASE: 0.3 m

OBJETIVO: R50

FECHA: 22/11/2000



PUNTOS DE APOYO

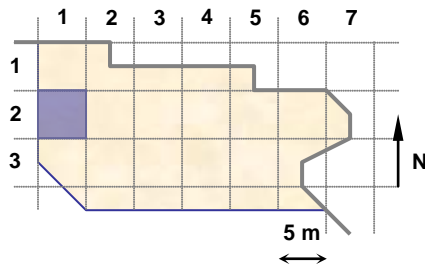
PUNTO	X	Y	Z	PUNTO	X	Y	Z
6781	94.72	83.705	99.198				
6782	96.624	83.573	99.075				
6783	95.026	84.225	98.786				
6784	95.588	84.197	98.825				
6785	95.972	84.148	98.848				
6786	94.976	84.752	99.161				
6787	96.616	84.5	99.066				

ENTERRAMIENTOS:

Nivel Inicial → 99,7



Nivel del Par ←



UNIDADES: 18088

NOTAS:

**EQUIPO DE DOCUMENTACIÓN ARQUITECTÓNICA
(U.P.V. - E.H.U.)**

TRABAJO: Documentación de las excavaciones en la portada de la Catedral de Santa María . Vitoria - Gasteiz

PAR: N13-33-1

ALTURA: 2.2 m

BASE: 0.3 m

OBJETIVO: R50

FECHA: 22/11/2000



PUNTOS DE APOYO

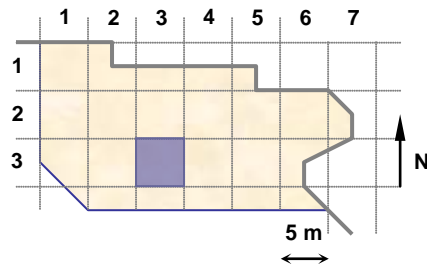
PUNTO	X	Y	Z	PUNTO	X	Y	Z
6791	103.421	77.504	98.483				
6792	103.648	78.222	98.657				
6793	103.692	78.852	98.537				
6794	103.095	77.902	98.427				
6795	102.431	77.291	98.68				
6796	102.544	78.303	98.521				
6797	102.668	78.976	98.524				

ENTERRAMIENTOS:

Nivel Inicial → 99,7



Nivel del Par



UNIDADES: 18057

NOTAS:

**EQUIPO DE DOCUMENTACIÓN ARQUITECTÓNICA
(U.P.V. - E.H.U.)**

TRABAJO: Documentación de las excavaciones en la portada de la Catedral de Santa María . Vitoria - Gasteiz


PAR: N13b-26-1

ALTURA: 3.5 m

BASE: 0.5 m

OBJETIVO: R50

FECHA: 22/11/2000

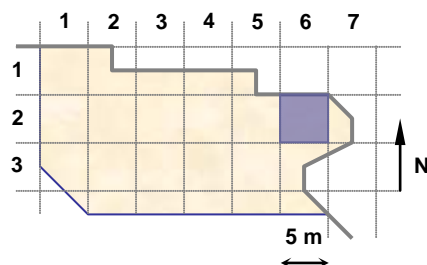
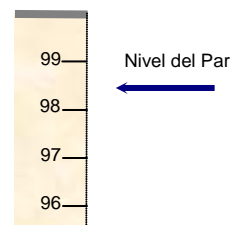


PUNTOS DE APOYO

PUNTO	X	Y	Z	PUNTO	X	Y	Z
6801	121.064	82.953	97.921				
6802	120.338	83.177	97.705				
6803	119.966	83.464	98.224				
6804	119.917	82.551	97.936				
6805	119.412	81.647	98.441				
6806	120.398	81.869	98.621				
6807	120.147	81.311	98.69				
6808	119.555	83.406	98.567				
6809	119.015	82.467	98.556				

ENTERRAMIENTOS:

Nivel Inicial → 99,7



UNIDADES: 17779

NOTAS:

La unidad 17779 continúa en el par N13b-26-2.

**EQUIPO DE DOCUMENTACIÓN ARQUITECTÓNICA
(U.P.V. - E.H.U.)**

TRABAJO: Documentación de las excavaciones en la portada de la Catedral de Santa María . Vitoria - Gasteiz

PAR: N13b-26-2

ALTURA: 3.5 m

BASE: 0.5 m

OBJETIVO: R50

FECHA: 22/11/2000

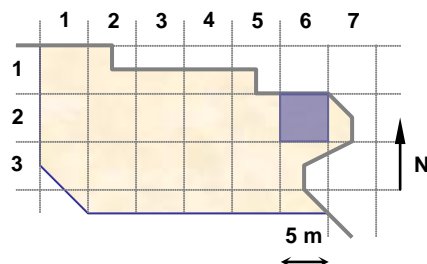
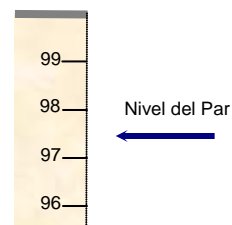


PUNTOS DE APOYO

PUNTO	X	Y	Z	PUNTO	X	Y	Z
6811	123.28	82.074	97.285				
6812	122.247	82.435	97.445				
6813	121.722	82.646	97.528				
6814	122.756	81.588	97.283				
6815	122.376	81.593	97.327				
6816	122.904	80.97	97.202				
6817	122.119	80.848	97.241				
6818	121.534	81.61	98.656				
6819	121.576	80.794	98.643				

ENTERRAMIENTOS:

Nivel Inicial → 99,7



UNIDADES: 17779

NOTAS:

La cuerda marca el límite de la unidad 17779 que continúa en el par N13b-26-1, sin embargo, las cotas deben ser la del punto 6801 (97,921).

**EQUIPO DE DOCUMENTACIÓN ARQUITECTÓNICA
(U.P.V. - E.H.U.)**

TRABAJO: Documentación de las excavaciones en la portada de la Catedral de Santa María . Vitoria - Gasteiz

PAR: N13e-21-1

ALTURA: 2.2 m

BASE: 0.3 m

OBJETIVO: R50

FECHA: 22/11/2000

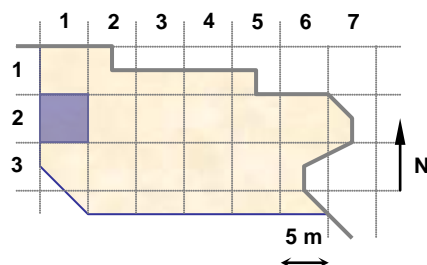
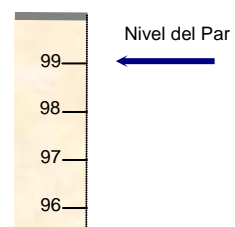


PUNTOS DE APOYO

PUNTO	X	Y	Z	PUNTO	X	Y	Z
6821	94.715	83.883	99.19				
6822	96.486	83.565	99.115				
6823	94.718	84.253	98.886				
6824	95.351	84.227	98.813				
6825	95.972	84.132	98.846				
6826	94.834	84.685	99.175				
6827	96.608	84.5	99.066				

ENTERRAMIENTOS: 210

Nivel Inicial → 99,7



UNIDADES:

NOTAS:

**EQUIPO DE DOCUMENTACIÓN ARQUITECTÓNICA
(U.P.V. – E.H.U.)**

TRABAJO: Documentación de las excavaciones en la portada de la Catedral de Santa María . Vitoria - Gasteiz

PAR: N13d-23-1

ALTURA: 3 m

BASE: 0.5 m

OBJETIVO: R50

FECHA: 22/11/2000

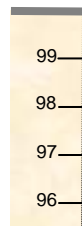


PUNTOS DE APOYO

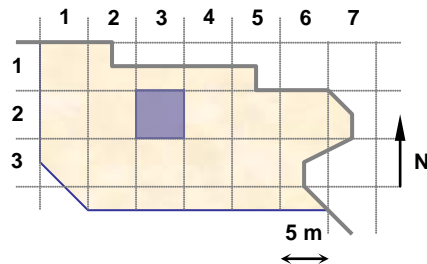
PUNTO	X	Y	Z	PUNTO	X	Y	Z
6831	106.863	86.02	98.279				
6832	107.305	85.604	98.293				
6833	107.769	85.054	98.356				
6834	106.292	85.419	98.177				
6835	107.155	84.49	98.2				
6836	105.73	84.82	98.251				
6837	106.184	84.164	98.207				
6838	106.642	83.807	98.264				

ENTERRAMIENTOS:

Nivel Inicial → 99,7



Nivel del Par



UNIDADES: 17490

NOTAS:

**EQUIPO DE DOCUMENTACIÓN ARQUITECTÓNICA
(U.P.V. - E.H.U.)**

TRABAJO: Documentación de las excavaciones en la portada de la Catedral de Santa María . Vitoria - Gasteiz


PAR: N13f-21-1

ALTURA: 2.2 m

BASE: 0.3 m

OBJETIVO: R50

FECHA: 22/11/2000

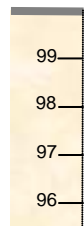


PUNTOS DE APOYO

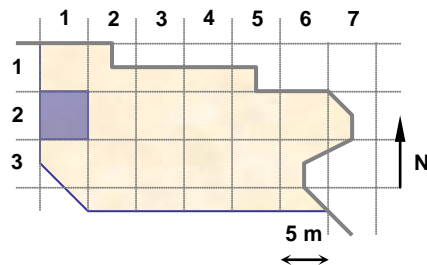
PUNTO	X	Y	Z	PUNTO	X	Y	Z
6841	94.709	83.835	99.189				
6842	96.381	83.659	99.096				
6843	94.85	84.29	98.789				
6844	95.398	84.223	98.815				
6845	96.043	84.123	98.848				
6846	94.744	84.558	99.184				
6847	96.547	84.895	99.073				

ENTERRAMIENTOS:

Nivel Inicial → 99,7



Nivel del Par



UNIDADES: 18093

NOTAS:

**EQUIPO DE DOCUMENTACIÓN ARQUITECTÓNICA
(U.P.V. - E.H.U.)**

TRABAJO: Documentación de las excavaciones en la portada de la Catedral de Santa María . Vitoria - Gasteiz

PAR: N13b-36-1

ALTURA: 3.5 m

BASE: 0.5 m

OBJETIVO: R50

FECHA: 23/11/2000

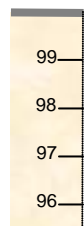


PUNTOS DE APOYO

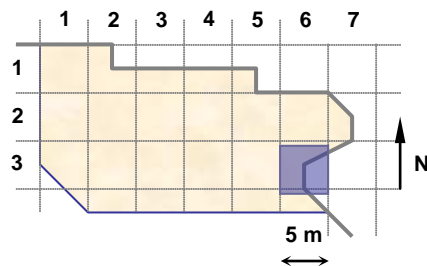
PUNTO	X	Y	Z	PUNTO	X	Y	Z
6851	120.654	77.582	98.511				
6852	119.895	77.994	98.535				
6853	119.108	78.405	98.545				
6854	120.369	76.951	98.548				
6855	119.659	77.19	98.541				
6856	118.758	77.735	98.59				
6857	120.314	76.251	98.52				
6858	119.241	76.409	98.366				
6859	118.514	76.483	98.429				

ENTERRAMIENTOS:

Nivel Inicial → 99,7



Nivel del Par



UNIDADES: 18090

NOTAS:

**EQUIPO DE DOCUMENTACIÓN ARQUITECTÓNICA
(U.P.V. - E.H.U.)**

TRABAJO: Documentación de las excavaciones en la portada de la Catedral de Santa María . Vitoria - Gasteiz


PAR: N13b-35-1

ALTURA: 3.5 m

BASE: 0.5 m

OBJETIVO: R50

FECHA: 23/11/2000

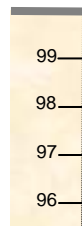


PUNTOS DE APOYO

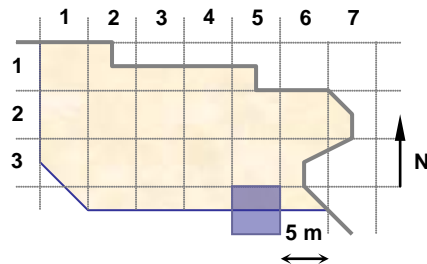
PUNTO	X	Y	Z	PUNTO	X	Y	Z
6861	117.619	75.171	98.765				
6862	116.806	75.466	98.78				
6863	115.28	75.396	98.6				
6864	116.718	76.093	98.672				
6865	115.576	76.231	98.751				
6866	115.308	76.059	98.558				
6867	117.608	77.566	98.642				
6868	116.167	76.477	98.38				
6869	115.487	77.484	98.678				

ENTERRAMIENTOS:

Nivel Inicial → 99,7



Nivel del Par



UNIDADES: 18098, 18099

NOTAS:

**EQUIPO DE DOCUMENTACIÓN ARQUITECTÓNICA
(U.P.V. - E.H.U.)**

TRABAJO: Documentación de las excavaciones en la portada de la Catedral de Santa María . Vitoria - Gasteiz


PAR: N13c-26-1

ALTURA: 2 m

BASE: 0.3 m

OBJETIVO: R50

FECHA: 24/11/2000

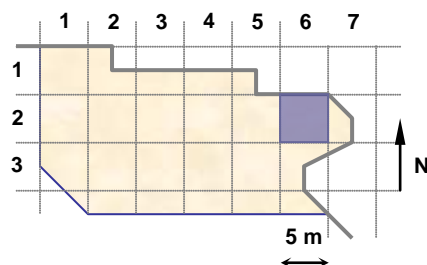
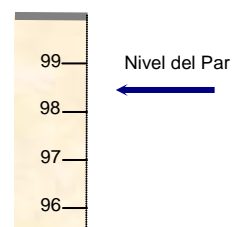


PUNTOS DE APOYO

PUNTO	X	Y	Z	PUNTO	X	Y	Z
6871	121.313	82.028	98.498				
6872	120.326	81.921	98.559				
6873	119.775	82.006	98.288				
6874	121.071	81.759	98.446				
6875	120.641	81.726	98.435				
6876	121.537	81.228	98.548				
6877	119.888	81.146	98.581				

ENTERRAMIENTOS: 211, 212

Nivel Inicial → 99,7



UNIDADES:

NOTAS:

**EQUIPO DE DOCUMENTACIÓN ARQUITECTÓNICA
(U.P.V. - E.H.U.)**

TRABAJO: Documentación de las excavaciones en la portada de la Catedral de Santa María . Vitoria - Gasteiz

PAR: N14-35-1

ALTURA: 3.5 m

BASE: 0.5 m

OBJETIVO: R50

FECHA: 24/11/2000




PUNTOS DE APOYO

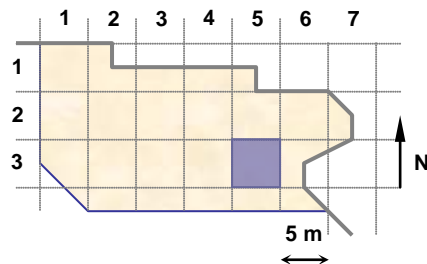
PUNTO	X	Y	Z	PUNTO	X	Y	Z
6881	117.046	74.867	98.911				
6882	115.995	75.113	98.652				
6883	114.993	74.873	98.679				
6884	117.140	76.519	98.444				
6885	116.076	76.329	98.448				
6886	115.080	76.149	98.638				
6887	117.189	77.865	98.702				
6888	116.074	77.774	98.685				
6889	114.957	77.822	98.757				

ENTERRAMIENTOS:

Nivel Inicial → 99,7



Nivel del Par



UNIDADES: 17961, 17965

NOTAS:

**EQUIPO DE DOCUMENTACIÓN ARQUITECTÓNICA
(U.P.V. - E.H.U.)**

TRABAJO: Documentación de las excavaciones en la portada de la Catedral de Santa María . Vitoria - Gasteiz

PAR: N14-36-1

ALTURA: 3.5 m

BASE: 0.5 m

OBJETIVO: R50

FECHA: 24/11/2000

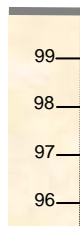


PUNTOS DE APOYO

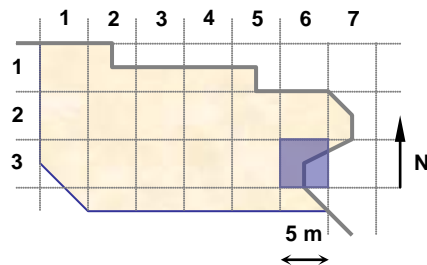
PUNTO	X	Y	Z	PUNTO	X	Y	Z
6891	119.713	79.866	98.437				
6892	118.564	79.346	98.517				
6893	117.281	79.775	98.598				
6894	119.947	78.616	98.461				
6895	118.333	78.803	98.542				
6896	117.187	77.865	98.702				
6897	119.540	77.143	98.402				
6898	118.338	77.212	98.525				
6899	117.049	77.109	98.711				

ENTERRAMIENTOS:

Nivel Inicial → 99,7



Nivel del Par



UNIDADES: 17964, 17965

NOTAS:

**EQUIPO DE DOCUMENTACIÓN ARQUITECTÓNICA
(U.P.V. - E.H.U.)**

TRABAJO: Documentación de las excavaciones en la portada de la Catedral de Santa María . Vitoria - Gasteiz


PAR: N14-36-2

ALTURA: 3.5 m

BASE: 0.5 m

OBJETIVO: R50

FECHA: 24/11/2000

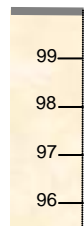


PUNTOS DE APOYO

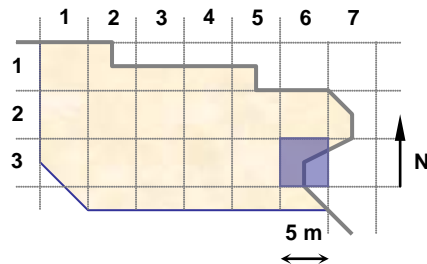
PUNTO	X	Y	Z	PUNTO	X	Y	Z
6897	119.540	77.143	98.402				
6898	118.338	77.212	98.525				
6899	117.049	77.109	98.711				
6901	118.796	77.864	98.466				
6902	120.252	76.257	98.247				
6903	118.845	76.317	98.412				
6904	117.608	76.086	98.612				
6905	118.763	75.493	98.285				
6906	117.979	74.860	98.840				

ENTERRAMIENTOS:

Nivel Inicial → 99,7



Nivel del Par



UNIDADES: 17961, 17965

NOTAS:

**EQUIPO DE DOCUMENTACIÓN ARQUITECTÓNICA
(U.P.V. - E.H.U.)**

TRABAJO: Documentación de las excavaciones en la portada de la Catedral de Santa María . Vitoria - Gasteiz

PAR: N13d-26-1

ALTURA: 2 m

BASE: 0.3 m

OBJETIVO: R50

FECHA: 24/11/2000



PUNTOS DE APOYO

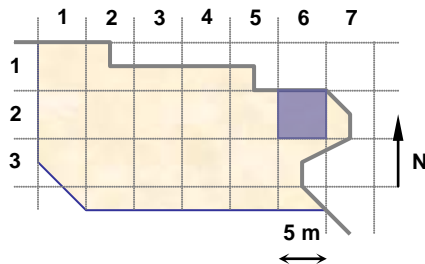
PUNTO	X	Y	Z	PUNTO	X	Y	Z
6911	121.237	82.126	98.511				
6912	119.570	82.004	98.281				
6913	121.286	81.780	98.441				
6914	120.509	81.689	98.379				
6915	119.991	81.633	98.395				
6916	121.464	81.418	98.563				
6917	119.614	81.253	98.551				

ENTERRAMIENTOS:

Nivel Inicial → 99,7



Nivel del Par



UNIDADES: 18101

NOTAS:

**EQUIPO DE DOCUMENTACIÓN ARQUITECTÓNICA
(U.P.V. – E.H.U.)**

TRABAJO: Documentación de las excavaciones en la portada de la Catedral de Santa María . Vitoria - Gasteiz

PAR: N13e-26-1

ALTURA: 2 m

BASE: 0.2 m

OBJETIVO: R50

FECHA: 24/11/2000

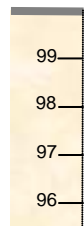


PUNTOS DE APOYO

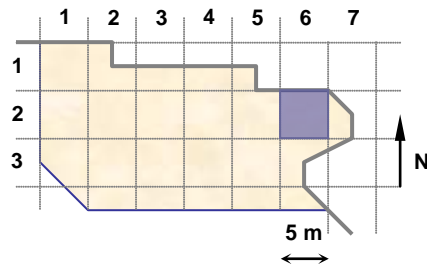
PUNTO	X	Y	Z	PUNTO	X	Y	Z
6921	121.287	82.007	98.493				
6922	120.208	81.977	98.548				
6923	119.553	81.938	98.303				
6924	121.156	81.718	98.378				
6925	120.411	81.708	98.309				
6926	121.423	81.313	98.552				
6927	119.611	81.214	98.560				

ENTERRAMIENTOS: 215

Nivel Inicial → 99,7



Nivel del Par ←



UNIDADES:

NOTAS:

**EQUIPO DE DOCUMENTACIÓN ARQUITECTÓNICA
(U.P.V. - E.H.U.)**

TRABAJO: Documentación de las excavaciones en la portada de la Catedral de Santa María . Vitoria - Gasteiz


PAR: N14-21-1

ALTURA: 3.5 m

BASE: 0.5 m

OBJETIVO: R50

FECHA: 24/11/2000

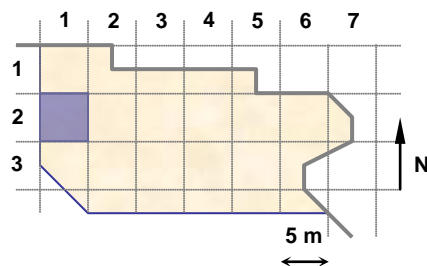



PUNTOS DE APOYO

PUNTO	X	Y	Z	PUNTO	X	Y	Z
6931	95.444	85.350	99.193				
6932	95.454	84.125	98.822				
6933	95.294	83.040	99.062				
6934	96.672	85.092	99.077				
6935	97.103	84.002	99.045				
6936	96.424	82.949	99.154				
6937	97.662	85.339	99.006				
6938	97.584	83.955	99.048				
6939	97.648	82.819	99.064				

ENTERRAMIENTOS:

Nivel Inicial → 99,7



UNIDADES: 18105, 18118, 18104, 18106, 18110

NOTAS:

**EQUIPO DE DOCUMENTACIÓN ARQUITECTÓNICA
(U.P.V. – E.H.U.)**

TRABAJO: Documentación de las excavaciones en la portada de la Catedral de Santa María . Vitoria – Gasteiz

PAR: N14-22-1

ALTURA: 3.5 m

BASE: 0.5 m

OBJETIVO: R50

FECHA: 24/11/2000



PUNTOS DE APOYO

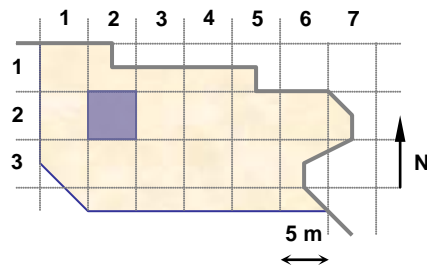
PUNTO	X	Y	Z	PUNTO	X	Y	Z
6937	97.662	85.339	99.006				
6938	97.584	83.955	99.048				
6939	97.648	82.819	99.064				
6941	98.845	85.009	99.139				
6942	98.849	83.800	99.086				
6943	98.894	83.080	99.029				
6944	100.508	85.695	99.003				
6945	100.577	84.433	99.049				
6946	100.051	82.882	98.810				

ENTERRAMIENTOS:

Nivel Inicial → 99,7



Nivel del Par



UNIDADES: 18110, 18112, 18118, 18113, 18114, 18115

NOTAS:

**EQUIPO DE DOCUMENTACIÓN ARQUITECTÓNICA
(U.P.V. - E.H.U.)**

TRABAJO: Documentación de las excavaciones en la portada de la Catedral de Santa María . Vitoria - Gasteiz

PAR: N14-22-2

ALTURA: 3.5 m

BASE: 0.5 m

OBJETIVO: R50

FECHA: 24/11/2000



PUNTOS DE APOYO

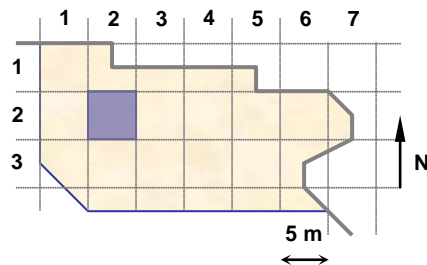
PUNTO	X	Y	Z	PUNTO	X	Y	Z
6944	100.508	85.695	99.003				
6945	100.577	84.433	99.049				
6946	100.051	82.882	98.810				
6951	99.284	85.442	99.034				
6952	99.358	84.028	99.103				
6953	99.462	82.945	98.864				
6954	101.791	85.755	99.019				
6955	101.840	84.709	99.071				
6956	101.928	82.928	98.957				

ENTERRAMIENTOS:

Nivel Inicial → 99,7



Nivel del Par



UNIDADES: 18115, 18118, 18113

NOTAS:

**EQUIPO DE DOCUMENTACIÓN ARQUITECTÓNICA
(U.P.V. – E.H.U.)**

TRABAJO: Documentación de las excavaciones en la portada de la Catedral de Santa María . Vitoria – Gasteiz


PAR: N14-36-3

ALTURA: 3.5 m

BASE: 0.5 m

OBJETIVO: R50

FECHA: 24/11/2000

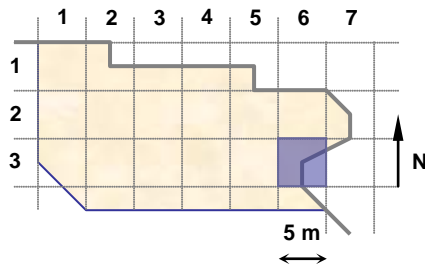


PUNTOS DE APOYO

PUNTO	X	Y	Z	PUNTO	X	Y	Z
6961	121.766	79.353	98.390				
6962	120.527	79.100	98.399				
6963	119.392	79.465	98.510				
6964	121.087	78.275	98.355				
6965	119.268	78.419	98.551				
6966	120.218	77.364	98.393				
6967	119.007	77.543	98.412				

ENTERRAMIENTOS:

Nivel Inicial → 99,7



UNIDADES: 18119, 18120, 17965, 17964

NOTAS:

**EQUIPO DE DOCUMENTACIÓN ARQUITECTÓNICA
(U.P.V. – E.H.U.)**

TRABAJO: Documentación de las excavaciones en la portada de la Catedral de Santa María . Vitoria – Gasteiz

PAR: N13f-26-1

ALTURA: 2 m

BASE: 0.3 m

OBJETIVO: R50

FECHA: 24/11/2000



PUNTOS DE APOYO

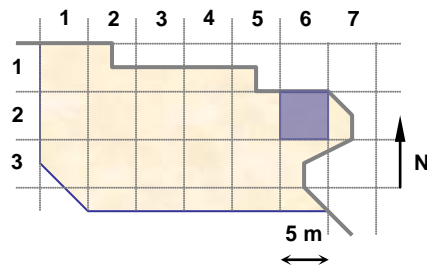
PUNTO	X	Y	Z	PUNTO	X	Y	Z
6971	121.304	82.026	98.496				
6972	119.586	81.965	98.295				
6973	121.334	81.751	98.360				
6974	120.563	81.686	98.317				
6975	119.789	81.695	98.336				
6976	121.579	81.469	98.555				
6977	119.593	81.232	98.548				

ENTERRAMIENTOS:

Nivel Inicial → 99,7



Nivel del Par



UNIDADES: 18123

NOTAS:

**EQUIPO DE DOCUMENTACIÓN ARQUITECTÓNICA
(U.P.V. - E.H.U.)**

TRABAJO: Documentación de las excavaciones en la portada de la Catedral de Santa María . Vitoria - Gasteiz


PAR: N14b-22-1

ALTURA: 3.5 m

BASE: 0.5 m

OBJETIVO: R50

FECHA: 27/11/2000

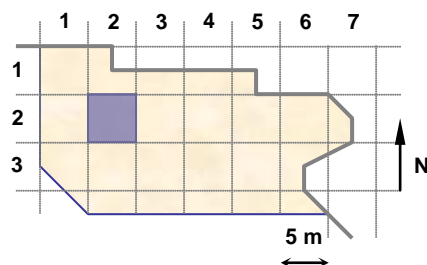
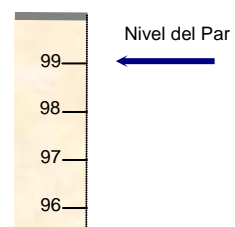


PUNTOS DE APOYO

PUNTO	X	Y	Z	PUNTO	X	Y	Z
6981	102.007	85.667	98.833				
6982	101.811	84.594	99.069				
6983	101.577	82.937	98.939				
6984	100.737	85.643	99.022				
6985	99.894	84.751	98.896				
6986	100.342	82.795	98.688				
6987	99.199	85.247	98.902				
6988	99.151	84.377	99.116				
6989	99.028	82.856	99.019				

ENTERRAMIENTOS: 214, 216, 217

Nivel Inicial → 99,7



UNIDADES: 18127, 18131

NOTAS:

**EQUIPO DE DOCUMENTACIÓN ARQUITECTÓNICA
(U.P.V. - E.H.U.)**

TRABAJO: Documentación de las excavaciones en la portada de la Catedral de Santa María . Vitoria - Gasteiz

PAR: N14b-22-2

ALTURA: 3.5 m

BASE: 0.5 m

OBJETIVO: R50

FECHA: 27/11/2000



PUNTOS DE APOYO

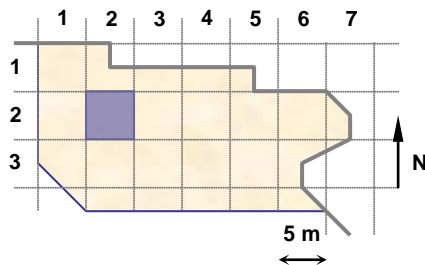
PUNTO	X	Y	Z	PUNTO	X	Y	Z
6987	99.199	85.247	98.902				
6988	99.151	84.377	99.116				
6989	99.028	82.856	99.019				
6991	97.756	85.290	99.001				
6992	98.415	84.842	99.046				
6993	98.161	82.913	99.068				
6994	97.105	85.147	99.058				
6995	97.010	84.151	99.050				
6996	96.713	83.088	99.121				

ENTERRAMIENTOS: 213

Nivel Inicial → 99,7



Nivel del Par ←



UNIDADES: 18109, 18111

NOTAS:

**EQUIPO DE DOCUMENTACIÓN ARQUITECTÓNICA
(U.P.V. - E.H.U.)**

TRABAJO: Documentación de las excavaciones en la portada de la Catedral de Santa María . Vitoria - Gasteiz


PAR: Pared26-1

ALTURA: 2.5 m

BASE: 0.4 m

OBJETIVO: R50

FECHA: 27/11/2000

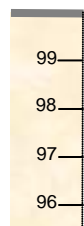


PUNTOS DE APOYO

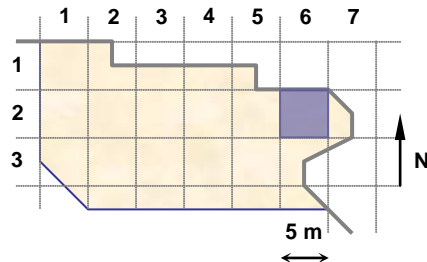
PUNTO	X	Y	Z	PUNTO	X	Y	Z
7001	122.705	82.333	98.950				
7002	122.724	82.302	98.323				
7003	122.678	82.346	97.686				
7004	123.122	82.270	98.574				
7005	123.191	82.300	97.966				
7006	123.798	82.227	98.926				
7007	123.624	82.365	98.103				
7008	123.501	82.361	97.455				

ENTERRAMIENTOS:

Nivel Inicial → 99,7



Nivel del Par



UNIDADES:

NOTAS:

**EQUIPO DE DOCUMENTACIÓN ARQUITECTÓNICA
(U.P.V. - E.H.U.)**

TRABAJO: Documentación de las excavaciones en la portada de la Catedral de Santa María . Vitoria - Gasteiz

PAR: Pared26-2

ALTURA: 2.5 m

BASE: 0.4 m

OBJETIVO: R50

FECHA: 27/11/2000

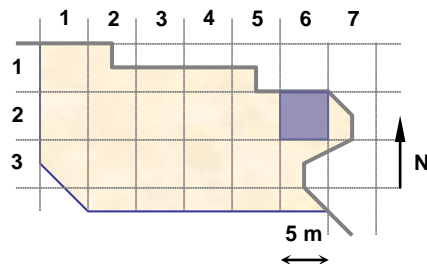
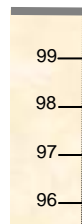


PUNTOS DE APOYO

PUNTO	X	Y	Z	PUNTO	X	Y	Z
7011	122.395	83.470	98.745				
7012	122.417	83.203	98.393				
7013	122.382	83.248	97.650				
7014	122.413	82.900	98.664				
7015	122.376	82.832	97.838				
7016	122.443	82.561	98.943				
7017	122.397	82.440	98.557				
7018	122.422	82.517	97.800				

ENTERRAMIENTOS:

Nivel Inicial → 99,7



UNIDADES:

NOTAS:

Este par dio problemas en la orientación, está repetido en Pared26-2b (día 8 de febrero de 2001).

**EQUIPO DE DOCUMENTACIÓN ARQUITECTÓNICA
(U.P.V. - E.H.U.)**

TRABAJO: Documentación de las excavaciones en la portada de la Catedral de Santa María . Vitoria - Gasteiz


PAR: N14-26-1

ALTURA: 3.5 m

BASE: 0.5 m

OBJETIVO: R50

FECHA: 27/11/2000

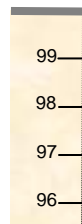


PUNTOS DE APOYO

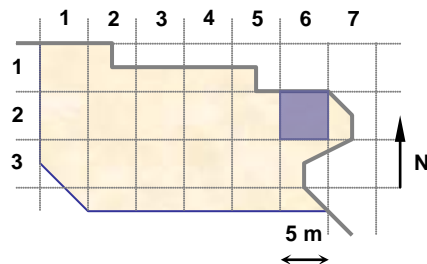
PUNTO	X	Y	Z	PUNTO	X	Y	Z
7021	121.512	81.949	98.326				
7022	121.683	80.620	98.459				
7023	121.684	79.727	98.501				
7024	120.390	81.764	98.314				
7025	120.412	80.884	98.364				
7026	120.469	79.704	98.397				
7027	119.640	81.756	98.355				
7028	119.532	80.826	98.390				
7029	119.476	79.620	98.516				

ENTERRAMIENTOS:

Nivel Inicial → 99,7



Nivel del Par



UNIDADES: 18121, 18136, 18137, 18138

NOTAS:

La unidad 18121 continúa por debajo de 18136 (igual límite pero con cota 98,392)

**EQUIPO DE DOCUMENTACIÓN ARQUITECTÓNICA
(U.P.V. – E.H.U.)**

TRABAJO: Documentación de las excavaciones en la portada de la Catedral de Santa María . Vitoria - Gasteiz


PAR: N14-26-2

ALTURA: 3.5 m

BASE: 0.5 m

OBJETIVO: R50

FECHA: 27/11/2000

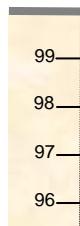


PUNTOS DE APOYO

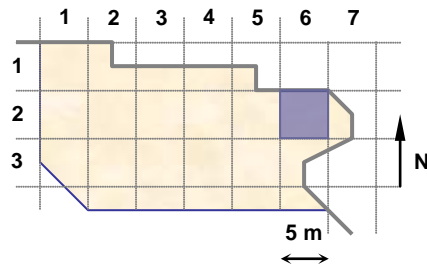
PUNTO	X	Y	Z	PUNTO	X	Y	Z
7024	120.390	81.764	98.314				
7025	120.412	80.884	98.364				
7026	120.469	79.704	98.397				
7027	119.640	81.756	98.355				
7028	119.532	80.826	98.390				
7029	119.476	79.620	98.516				
7031	118.613	81.797	98.415				
7032	118.731	80.856	98.410				
7033	118.668	79.750	98.531				
7034	117.806	81.759	98.505				
7035	117.850	80.970	98.387				
7036	117.830	79.816	98.507				

ENTERRAMIENTOS:

Nivel Inicial → 99,7



Nivel del Par



UNIDADES: 18137, 18138

NOTAS:

**EQUIPO DE DOCUMENTACIÓN ARQUITECTÓNICA
(U.P.V. - E.H.U.)**

TRABAJO: Documentación de las excavaciones en la portada de la Catedral de Santa María . Vitoria - Gasteiz

PAR: N14c-22-1

ALTURA: 3.5 m

BASE: 0.5 m

OBJETIVO: R50

FECHA: 28/11/2000

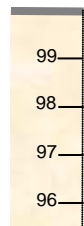


PUNTOS DE APOYO

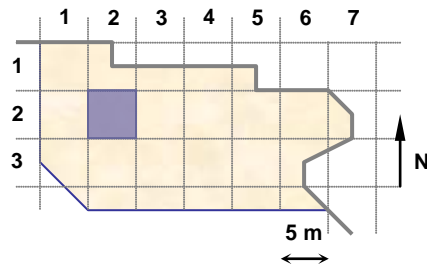
PUNTO	X	Y	Z	PUNTO	X	Y	Z
7041	101.865	85.658	98.808				
7042	101.561	84.405	98.968				
7043	101.190	82.847	99.024				
7044	100.588	85.529	99.040				
7045	100.221	84.071	98.907				
7046	100.030	82.922	98.687				
7047	99.542	85.502	98.959				
7048	99.288	84.219	98.987				
7049	99.188	83.188	98.802				

ENTERRAMIENTOS:

Nivel Inicial → 99,7



Nivel del Par



UNIDADES: 18129, 18126, 18116

NOTAS:

**EQUIPO DE DOCUMENTACIÓN ARQUITECTÓNICA
(U.P.V. - E.H.U.)**

TRABAJO: Documentación de las excavaciones en la portada de la Catedral de Santa María . Vitoria - Gasteiz

PAR: N14c-21-1

ALTURA: 3.5 m

BASE: 0.5 m

OBJETIVO: R50

FECHA: 28/11/2000



PUNTOS DE APOYO

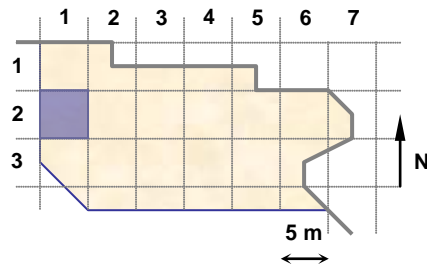
PUNTO	X	Y	Z	PUNTO	X	Y	Z
7051	98.137	85.061	99.097				
7052	98.157	84.195	98.865				
7053	98.003	83.340	98.868				
7054	96.880	85.327	98.829				
7055	96.901	84.349	99.031				
7056	96.965	83.431	98.821				
7057	96.052	85.502	98.860				
7058	95.524	85.181	99.057				
7059	95.442	83.652	98.882				

ENTERRAMIENTOS: 197

Nivel Inicial → 99,7



Nivel del Par



UNIDADES: 18107, 18142, 18105, 18132

NOTAS:

**EQUIPO DE DOCUMENTACIÓN ARQUITECTÓNICA
(U.P.V. - E.H.U.)**

TRABAJO: Documentación de las excavaciones en la portada de la Catedral de Santa María . Vitoria - Gasteiz


PAR: N14d-21-1

ALTURA: 2.2 m

BASE: 0.3 m

OBJETIVO: R50

FECHA: 28/11/2000

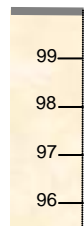


PUNTOS DE APOYO

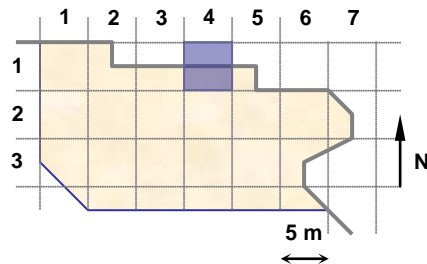
PUNTO	X	Y	Z	PUNTO	X	Y	Z
7061	121.713	80.153	98.392				
7061	95.724	85.391	99.150				
7062	97.061	85.083	99.053				
7063	95.551	84.968	98.950				
7064	96.165	84.713	98.937				
7065	96.744	84.620	98.951				
7066	95.156	84.541	99.176				
7067	96.958	84.154	99.042				

ENTERRAMIENTOS:

Nivel Inicial → 99,7



Nivel del Par



UNIDADES: 18013

NOTAS:

**EQUIPO DE DOCUMENTACIÓN ARQUITECTÓNICA
(U.P.V. - E.H.U.)**

TRABAJO: Documentación de las excavaciones en la portada de la Catedral de Santa María . Vitoria - Gasteiz


PAR: N14d-21-2

ALTURA: 2.2 m

BASE: 0.3 m

OBJETIVO: R50

FECHA: 29/11/2000

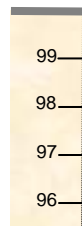


PUNTOS DE APOYO

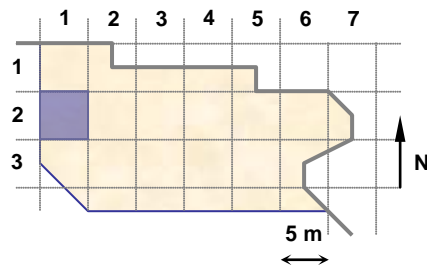
PUNTO	X	Y	Z	PUNTO	X	Y	Z
7071	96.448	83.546	99.065				
7072	97.143	83.376	98.821				
7073	97.900	83.373	98.855				
7074	98.000	82.906	99.090				
7075	97.059	84.174	99.043				
7076	97.420	83.919	99.025				
7077	98.394	83.495	99.081				

ENTERRAMIENTOS: 220

Nivel Inicial → 99,7



Nivel del Par ←



UNIDADES: 18143

NOTAS:

**EQUIPO DE DOCUMENTACIÓN ARQUITECTÓNICA
(U.P.V. - E.H.U.)**

TRABAJO: Documentación de las excavaciones en la portada de la Catedral de Santa María . Vitoria - Gasteiz


PAR: N14-37-1

ALTURA: 3 m

BASE: 0.5 m

OBJETIVO: R50

FECHA: 29/11/2000

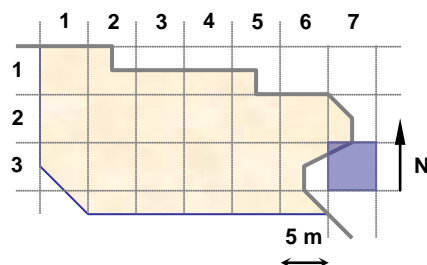
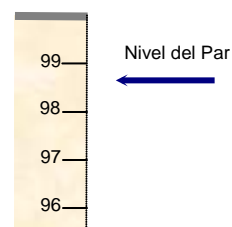


PUNTOS DE APOYO

PUNTO	X	Y	Z	PUNTO	X	Y	Z
7081	123.447	79.259	98.855				
7082	123.056	79.312	98.909				
7083	122.478	78.958	98.83				
7084	122.223	79.177	98.84				
7085	123.441	78.56	98.878				
7086	122.733	78.578	98.86				
7087	121.771	78.465	99.159				

ENTERRAMIENTOS:

Nivel Inicial → 99,7



UNIDADES: 17018, 18083

NOTAS:

**EQUIPO DE DOCUMENTACIÓN ARQUITECTÓNICA
(U.P.V. - E.H.U.)**

TRABAJO: Documentación de las excavaciones en la portada de la Catedral de Santa María . Vitoria - Gasteiz


PAR: N14d-22-1

ALTURA: 3.5 m

BASE: 0.5 m

OBJETIVO: R50

FECHA: 29/11/2000



PUNTOS DE APOYO

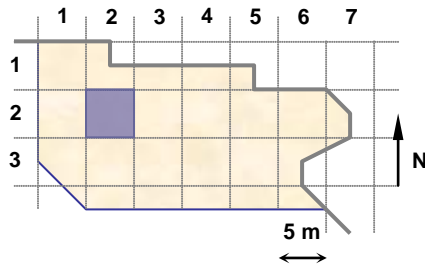
PUNTO	X	Y	Z	PUNTO	X	Y	Z
7091	100.939	84.027	98.95				
7092	100.258	83.987	98.894				
7093	99.433	83.842	99.097				
7094	100.737	83.046	98.79				
7095	100.19	83.129	98.799				
7096	99.331	83.182	98.777				
7097	100.754	82.345	98.777				
7098	100.04	82.423	98.792				
7099	99.196	82.726	99.029				

ENTERRAMIENTOS:

Nivel Inicial → 99,7



Nivel del Par



UNIDADES: 18144

NOTAS:

El pozo no va por la cuerda sino por el corte circular, ver pares N14e-22-1 y N14f-22-1.

**EQUIPO DE DOCUMENTACIÓN ARQUITECTÓNICA
(U.P.V. - E.H.U.)**

TRABAJO: Documentación de las excavaciones en la portada de la Catedral de Santa María . Vitoria - Gasteiz

PAR: N13f-22-1

ALTURA: 1.6 m

BASE: 0.25 m

OBJETIVO: R50

FECHA: 29/11/2000

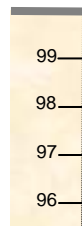


PUNTOS DE APOYO

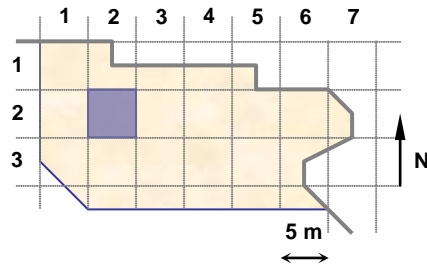
PUNTO	X	Y	Z	PUNTO	X	Y	Z
7101	102.114	80.821	98.994				
7102	101.812	80.93	98.898				
7103	101.614	80.938	98.936				
7104	102.175	81.385	98.939				
7105	101.735	81.422	98.95				
7106	101.496	81.241	98.958				

ENTERRAMIENTOS:

Nivel Inicial → 99,7



Nivel del Par



UNIDADES: 18146

NOTAS:

**EQUIPO DE DOCUMENTACIÓN ARQUITECTÓNICA
(U.P.V. - E.H.U.)**

TRABAJO: Documentación de las excavaciones en la portada de la Catedral de Santa María . Vitoria - Gasteiz

PAR: N14e-21-1

ALTURA: 1.8 m

BASE: 0.3 m

OBJETIVO: R50

FECHA: 29/11/2000



PUNTOS DE APOYO

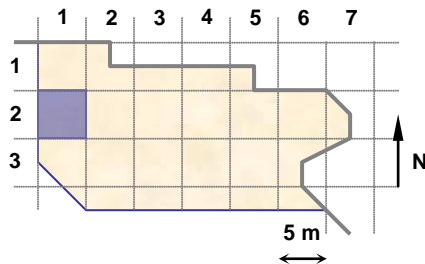
PUNTO	X	Y	Z	PUNTO	X	Y	Z
7111	97.85	83.906	99.033				
7112	96.632	84.143	98.981				
7113	97.603	83.587	98.833				
7114	97.168	83.721	98.802				
7115	96.758	83.789	98.796				
7116	97.653	83.086	99.059				
7117	96.486	83.205	99.166				

ENTERRAMIENTOS:

Nivel Inicial → 99,7



Nivel del Par



UNIDADES: 18140

NOTAS:

**EQUIPO DE DOCUMENTACIÓN ARQUITECTÓNICA
(U.P.V. – E.H.U.)**

TRABAJO: Documentación de las excavaciones en la portada de la Catedral de Santa María . Vitoria - Gasteiz

PAR: N14-24-1

ALTURA: 3.5 m

BASE: 0.5 m

OBJETIVO: R50

FECHA: 29/11/2000

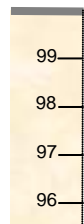


PUNTOS DE APOYO

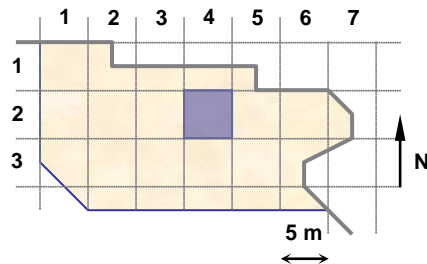
PUNTO	X	Y	Z	PUNTO	X	Y	Z
7121	109.494	82.312	98.339				
7122	110.131	81.668	98.42				
7123	110.199	80.515	98.717				
7124	108.671	82.582	98.553				
7125	108.666	81.321	98.579				
7126	108.751	80.555	98.76				
7127	107.772	82.666	98.773				
7128	107.665	81.502	98.834				
7129	107.592	80.66	98.792				

ENTERRAMIENTOS:

Nivel Inicial → 99,7



Nivel del Par



UNIDADES: 18118

NOTAS:

**EQUIPO DE DOCUMENTACIÓN ARQUITECTÓNICA
(U.P.V. - E.H.U.)**

TRABAJO: Documentación de las excavaciones en la portada de la Catedral de Santa María . Vitoria - Gasteiz

PAR: N14-23-1

ALTURA: 3.5 m

BASE: 0.5 m

OBJETIVO: R50

FECHA: 29/11/2000

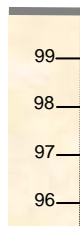


PUNTOS DE APOYO

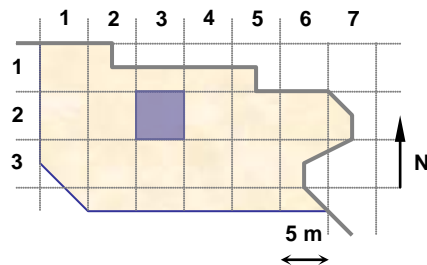
PUNTO	X	Y	Z	PUNTO	X	Y	Z
7127	107.772	82.666	98.773				
7128	107.665	81.502	98.834				
7129	107.592	80.66	98.792				
7131	106.507	82.891	98.934				
7132	106.509	81.578	98.868				
7133	106.404	80.702	98.884				
7134	105.321	82.963	98.912				
7135	105.199	82.011	98.839				
7136	105.306	80.962	98.693				

ENTERRAMIENTOS:

Nivel Inicial → 99,7



Nivel del Par



UNIDADES: 18118

NOTAS:

**EQUIPO DE DOCUMENTACIÓN ARQUITECTÓNICA
(U.P.V. – E.H.U.)**

TRABAJO: Documentación de las excavaciones en la portada de la Catedral de Santa María . Vitoria – Gasteiz

PAR: N14-23-2

ALTURA: 3.5 m

BASE: 0.5 m

OBJETIVO: R50

FECHA: 29/11/2000

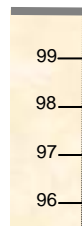


PUNTOS DE APOYO

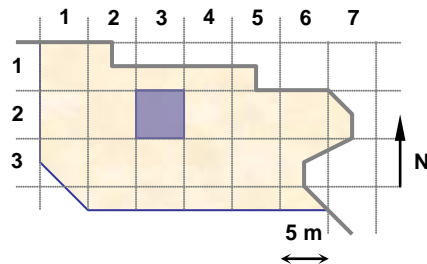
PUNTO	X	Y	Z	PUNTO	X	Y	Z
7134	105.321	82.963	98.912				
7135	105.199	82.011	98.839				
7136	105.306	80.962	98.693				
7141	103.974	83.047	98.864				
7142	104.159	81.869	98.958				
7143	104.269	80.93	98.674				
7144	102.714	83.017	98.91				
7145	102.706	81.888	98.874				
7146	102.708	80.802	98.947				

ENTERRAMIENTOS:

Nivel Inicial → 99,7



Nivel del Par



UNIDADES: 18118

NOTAS:

**EQUIPO DE DOCUMENTACIÓN ARQUITECTÓNICA
(U.P.V. - E.H.U.)**

TRABAJO: Documentación de las excavaciones en la portada de la Catedral de Santa María . Vitoria - Gasteiz


PAR: N14-22-3

ALTURA: 3.5 m

BASE: 0.5 m

OBJETIVO: R50

FECHA: 29/11/2000




PUNTOS DE APOYO

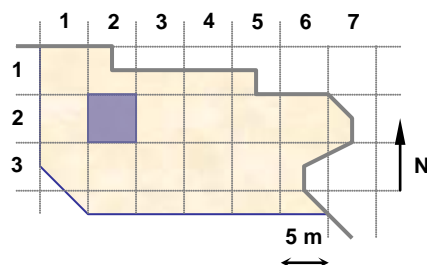
PUNTO	X	Y	Z	PUNTO	X	Y	Z
7144	102.714	83.017	98.91				
7145	102.706	81.888	98.874				
7146	102.708	80.802	98.947				
7151	101.326	82.752	98.99				
7152	101.378	81.867	98.851				
7153	101.304	80.92	98.931				
7154	100.133	82.846	98.68				
7155	100.179	81.865	98.873				
7156	100.095	80.937	98.878				

ENTERRAMIENTOS: 219

Nivel Inicial → 99,7



Nivel del Par
←



UNIDADES: 18118

NOTAS:

**EQUIPO DE DOCUMENTACIÓN ARQUITECTÓNICA
(U.P.V. – E.H.U.)**

TRABAJO: Documentación de las excavaciones en la portada de la Catedral de Santa María . Vitoria – Gasteiz

PAR: N14b-22-3

ALTURA: 1.6 m

BASE: 0.25 m

OBJETIVO: R50

FECHA: 29/11/2000



PUNTOS DE APOYO

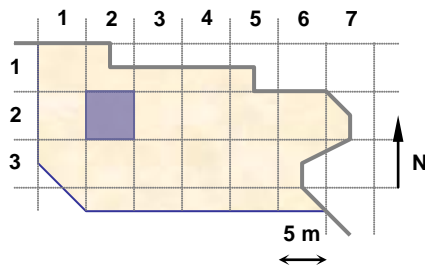
PUNTO	X	Y	Z	PUNTO	X	Y	Z
7161	102.003	80.813	98.997				
7162	101.643	80.984	98.857				
7163	101.256	80.861	98.938				
7164	102.083	81.591	98.915				
7165	101.634	81.271	98.954				
7166	101.297	81.543	98.897				

ENTERRAMIENTOS:

Nivel Inicial → 99,7



Nivel del Par



UNIDADES: 18145

NOTAS:

**EQUIPO DE DOCUMENTACIÓN ARQUITECTÓNICA
(U.P.V. - E.H.U.)**

TRABAJO: Documentación de las excavaciones en la portada de la Catedral de Santa María . Vitoria - Gasteiz

PAR: N14e-22-1

ALTURA: 3 m

BASE: 0.5 m

OBJETIVO: R50

FECHA: 1/12/2000

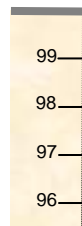


PUNTOS DE APOYO

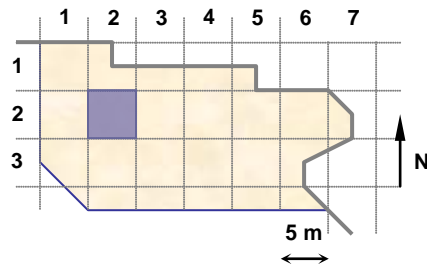
PUNTO	X	Y	Z	PUNTO	X	Y	Z
7171	99.436	83.88	99.076				
7172	100.272	83.912	98.702				
7173	100.975	84.017	98.958				
7174	99.597	83.368	98.788				
7175	100.019	83.281	98.676				
7176	100.707	83.312	98.564				
7177	99.417	82.706	99.024				
7178	100.114	82.602	98.524				
7179	100.849	82.469	98.783				

ENTERRAMIENTOS:

Nivel Inicial → 99,7



Nivel del Par



UNIDADES: 18144

NOTAS:

**EQUIPO DE DOCUMENTACIÓN ARQUITECTÓNICA
(U.P.V. - E.H.U.)**

TRABAJO: Documentación de las excavaciones en la portada de la Catedral de Santa María . Vitoria - Gasteiz

PAR: N14d-22-2

ALTURA: 2 m

BASE: 0.3 m

OBJETIVO: R50

FECHA: 1/12/2000

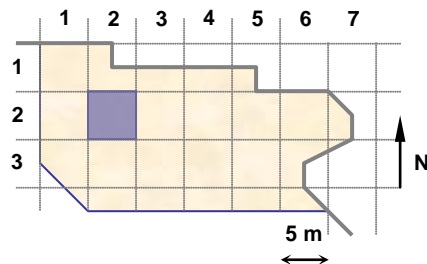
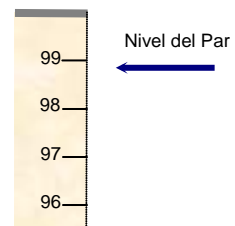


PUNTOS DE APOYO

PUNTO	X	Y	Z	PUNTO	X	Y	Z
7181	101.209	85.197	99.023				
7182	101.422	84.964	98.954				
7183	101.87	84.814	98.911				
7184	102.33	84.735	98.648				
7185	100.845	84.506	99.004				
7186	101.643	84.127	98.991				
7187	102.081	84.247	98.77				

ENTERRAMIENTOS:

Nivel Inicial → 99,7



UNIDADES: 18150

NOTAS:

**EQUIPO DE DOCUMENTACIÓN ARQUITECTÓNICA
(U.P.V. - E.H.U.)**

TRABAJO: Documentación de las excavaciones en la portada de la Catedral de Santa María . Vitoria - Gasteiz

PAR: N14-27-1

ALTURA: 1.8 m

BASE: 0.25 m

OBJETIVO: R50

FECHA: 1/12/2000

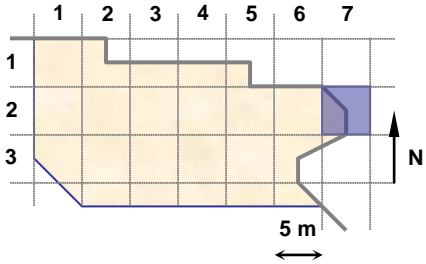
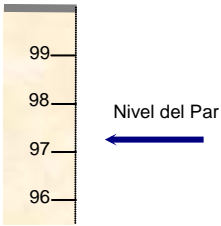


PUNTOS DE APOYO

PUNTO	X	Y	Z	PUNTO	X	Y	Z
7191	123.464	81.672	97.215				
7192	122.918	81.336	97.237				
7193	123.467	82.022	97.228				
7194	123.006	81.728	97.279				
7195	122.976	82.243	97.341				
7196	122.605	81.846	97.332				

ENTERRAMIENTOS:

Nivel Inicial → 99,7



UNIDADES: 18164

NOTAS:

**EQUIPO DE DOCUMENTACIÓN ARQUITECTÓNICA
(U.P.V. - E.H.U.)**

TRABAJO: Documentación de las excavaciones en la portada de la Catedral de Santa María . Vitoria - Gasteiz


PAR: N14d-22-3

ALTURA: 1.8 m

BASE: 0.25 m

OBJETIVO: R50

FECHA: 1/12/2000



PUNTOS DE APOYO

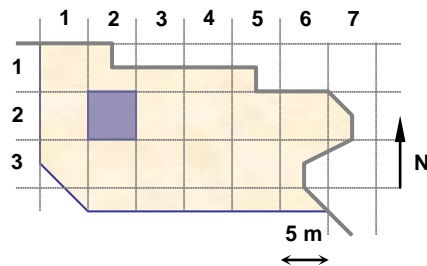
PUNTO	X	Y	Z	PUNTO	X	Y	Z
7201	97.647	84.699	98.659				
7202	97.668	84.519	98.502				
7203	97.537	84.156	98.645				
7204	98.151	84.389	98.613				
7205	97.94	84.194	98.612				
7206	98.429	84.431	98.719				
7207	98.224	84.042	98.71				

ENTERRAMIENTOS: 221

Nivel Inicial → 99,7



Nivel del Par



UNIDADES:

NOTAS:

**EQUIPO DE DOCUMENTACIÓN ARQUITECTÓNICA
(U.P.V. - E.H.U.)**

TRABAJO: Documentación de las excavaciones en la portada de la Catedral de Santa María . Vitoria - Gasteiz

PAR: N14b-23-1

ALTURA: 2.2 m

BASE: 0.3 m

OBJETIVO: R50

FECHA: 1/12/2000



PUNTOS DE APOYO

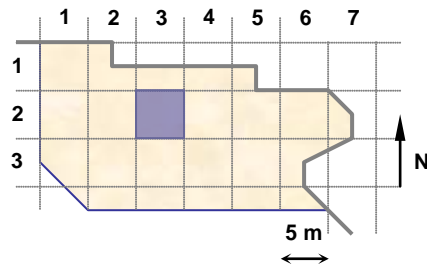
PUNTO	X	Y	Z	PUNTO	X	Y	Z
7211	103.336	83.562	98.692				
7212	103.863	82.996	98.851				
7213	104.474	82.661	98.832				
7214	102.959	82.94	98.599				
7215	103.354	82.844	98.722				
7216	103.761	82.771	98.734				
7217	103.933	82.129	98.841				

ENTERRAMIENTOS: 222

Nivel Inicial → 99,7



Nivel del Par



UNIDADES:

NOTAS:

**EQUIPO DE DOCUMENTACIÓN ARQUITECTÓNICA
(U.P.V. – E.H.U.)**

TRABAJO: Documentación de las excavaciones en la portada de la Catedral de Santa María . Vitoria - Gasteiz

PAR: N14f-22-1

ALTURA: 3 m

BASE: 0.5 m

OBJETIVO: R50

FECHA: 1/12/2000



PUNTOS DE APOYO

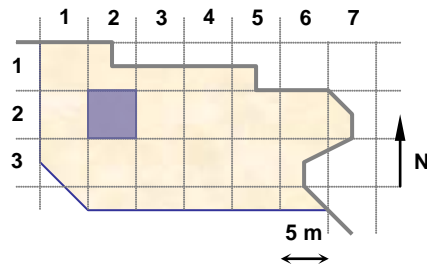
PUNTO	X	Y	Z	PUNTO	X	Y	Z
7221	100.652	82.66	98.398				
7222	100.855	83.151	98.426				
7223	100.606	83.747	98.443				
7224	100.13	83.802	98.437				
7225	99.681	83.339	98.39				
7226	99.733	82.89	98.38				
7227	100.304	83.333	98.405				

ENTERRAMIENTOS:

Nivel Inicial → 99,7



Nivel del Par



UNIDADES: 18147

NOTAS:

**EQUIPO DE DOCUMENTACIÓN ARQUITECTÓNICA
(U.P.V. - E.H.U.)**

TRABAJO: Documentación de las excavaciones en la portada de la Catedral de Santa María . Vitoria - Gasteiz

PAR: N14e-22-2

ALTURA: 2 m

BASE: 0.3 m

OBJETIVO: R50

FECHA: 1/12/2000



PUNTOS DE APOYO

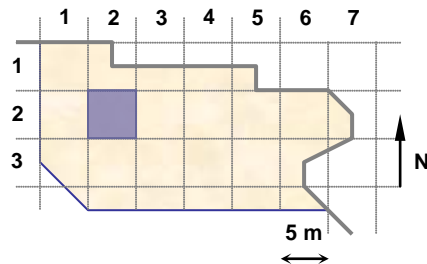
PUNTO	X	Y	Z	PUNTO	X	Y	Z
7231	101.148	85.092	99.023				
7232	101.379	84.859	98.817				
7233	101.981	84.963	98.974				
7234	100.938	84.401	99.014				
7235	101.676	84.394	98.725				
7236	102.229	84.443	98.664				
7237	101.998	83.991	98.967				

ENTERRAMIENTOS: 223

Nivel Inicial → 99,7



Nivel del Par



UNIDADES:

NOTAS:

**EQUIPO DE DOCUMENTACIÓN ARQUITECTÓNICA
(U.P.V. - E.H.U.)**

TRABAJO: Documentación de las excavaciones en la portada de la Catedral de Santa María . Vitoria - Gasteiz


PAR: N14c-23-1

ALTURA: 2 m

BASE: 0.3 m

OBJETIVO: R50

FECHA: 4/12/2000



PUNTOS DE APOYO

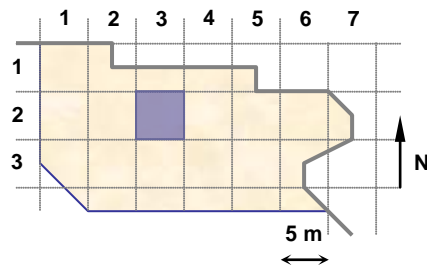
PUNTO	X	Y	Z	PUNTO	X	Y	Z
7241	103.403	83.571	98.686				
7242	104.341	82.819	98.819				
7243	103.344	83.145	98.65				
7244	103.671	82.854	98.699				
7245	104.052	82.56	98.757				
7246	102.969	82.933	98.441				
7247	103.941	82.218	98.827				

ENTERRAMIENTOS:

Nivel Inicial → 99,7



Nivel del Par



UNIDADES: 18157

NOTAS:

**EQUIPO DE DOCUMENTACIÓN ARQUITECTÓNICA
(U.P.V. - E.H.U.)**

TRABAJO: Documentación de las excavaciones en la portada de la Catedral de Santa María . Vitoria - Gasteiz

PAR: N14f-21-1

ALTURA: 3.5 m

BASE: 0.5 m

OBJETIVO: R50

FECHA: 4/12/2000



PUNTOS DE APOYO

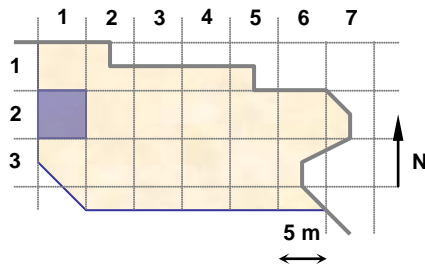
PUNTO	X	Y	Z	PUNTO	X	Y	Z
7251	96.647	85.312	98.814				
7252	98.069	85.451	99.047				
7253	98.756	85.617	98.95				
7254	96.52	84.087	98.844				
7255	97.67	84.52	98.487				
7256	98.748	84.21	98.603				
7257	96.522	83.14	99.168				
7258	97.658	82.918	99.067				
7259	98.704	82.904	99.035				

ENTERRAMIENTOS: 224

Nivel Inicial → 99,7



Nivel del Par



UNIDADES: 18154, 18140, 18118

NOTAS:

**EQUIPO DE DOCUMENTACIÓN ARQUITECTÓNICA
(U.P.V. - E.H.U.)**

TRABAJO: Documentación de las excavaciones en la portada de la Catedral de Santa María . Vitoria - Gasteiz

PAR: N14f-22-2

ALTURA: 3.5 m

BASE: 0.5 m

OBJETIVO: R50

FECHA: 4/12/2000

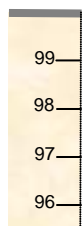


PUNTOS DE APOYO

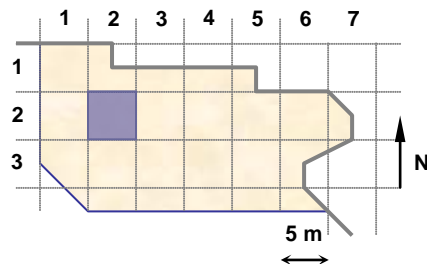
PUNTO	X	Y	Z	PUNTO	X	Y	Z
7261	100.645	85.78	98.768				
7262	101.237	85.669	98.763				
7263	102.661	85.453	98.68				
7264	101.112	84.772	98.791				
7265	102.015	84.486	98.54				
7266	102.58	84.216	98.602				
7267	100.123	83.559	98.408				
7268	101.106	83.401	99.024				
7269	102.355	83.225	98.854				

ENTERRAMIENTOS:

Nivel Inicial → 99,7



Nivel del Par



UNIDADES: 18153, 18151, 18118

NOTAS:

**EQUIPO DE DOCUMENTACIÓN ARQUITECTÓNICA
(U.P.V. - E.H.U.)**

TRABAJO: Documentación de las excavaciones en la portada de la Catedral de Santa María . Vitoria - Gasteiz

PAR: N14f-22-3

ALTURA: 3.5 m

BASE: 0.5 m

OBJETIVO: R50

FECHA: 4/12/2000

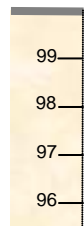


PUNTOS DE APOYO

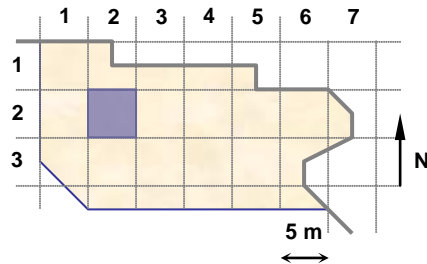
PUNTO	X	Y	Z	PUNTO	X	Y	Z
7271	101.694	83.707	98.887				
7272	102.841	83.668	98.729				
7273	103.902	83.089	98.851				
7274	101.353	82.86	98.623				
7275	102.666	82.406	98.577				
7276	103.304	82.64	98.328				
7277	101.247	81.907	98.866				
7278	102.232	81.985	98.669				
7279	103.102	81.868	98.894				

ENTERRAMIENTOS:

Nivel Inicial → 99,7



Nivel del Par



UNIDADES: 18160

NOTAS:

Esta unidad está modificada, ver el par N15d-22-2.

**EQUIPO DE DOCUMENTACIÓN ARQUITECTÓNICA
(U.P.V. - E.H.U.)**

TRABAJO: Documentación de las excavaciones en la portada de la Catedral de Santa María . Vitoria - Gasteiz

PAR: N14g-21-1

ALTURA: 2.2 m

BASE: 0.3 m

OBJETIVO: R50

FECHA: 4/12/2000

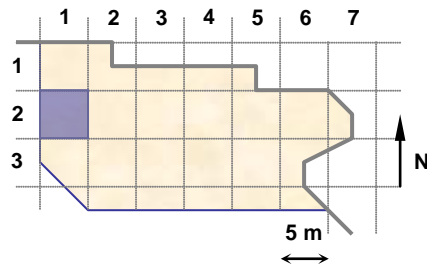
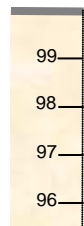


PUNTOS DE APOYO

PUNTO	X	Y	Z	PUNTO	X	Y	Z
7281	96.865	85.056	99.069				
7282	99.036	84.643	99.142				
7283	97.187	84.523	98.456				
7284	97.533	84.791	98.656				
7285	97.944	84.366	98.484				
7286	98.281	84.013	98.704				
7287	98.711	84.193	98.516				
7288	96.759	84.133	99.023				
7289	98.786	83.558	99.08				

ENTERRAMIENTOS:

Nivel Inicial → 99,7



UNIDADES: 18156

NOTAS:

**EQUIPO DE DOCUMENTACIÓN ARQUITECTÓNICA
(U.P.V. – E.H.U.)**

TRABAJO: Documentación de las excavaciones en la portada de la Catedral de Santa María . Vitoria - Gasteiz

PAR: N14h-21-1

ALTURA: 2.2 m

BASE: 0.3 m

OBJETIVO: R50

FECHA: 4/12/2000



PUNTOS DE APOYO

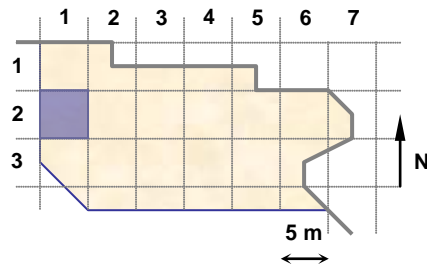
PUNTO	X	Y	Z	PUNTO	X	Y	Z
7291	96.811	85.073	99.061				
7292	99.057	84.602	99.139				
7293	97.131	84.696	98.467				
7294	97.795	84.183	98.476				
7295	98.709	84.186	98.511				
7296	96.727	84.158	99.02				
7297	98.806	83.615	99.073				

ENTERRAMIENTOS:

Nivel Inicial → 99,7



Nivel del Par



UNIDADES: 18155

NOTAS:

**EQUIPO DE DOCUMENTACIÓN ARQUITECTÓNICA
(U.P.V. - E.H.U.)**

TRABAJO: Documentación de las excavaciones en la portada de la Catedral de Santa María . Vitoria - Gasteiz


PAR: N15-26-1

ALTURA: 5 m

BASE: 0.75 m

OBJETIVO: R50

FECHA: 4/12/2000

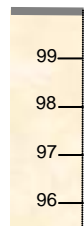


PUNTOS DE APOYO

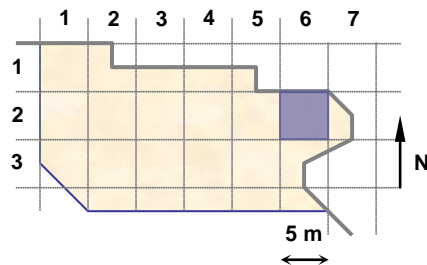
PUNTO	X	Y	Z	PUNTO	X	Y	Z
7301	121.242	83.148	97.841				
7302	121.414	81.923	97.008				
7303	120.063	82.86	97.044				
7304	119.08	81.854	97.101				
7305	119.36	80.803	96.984				
7306	117.673	81.372	97.359				
7307	117.889	82.715	98.410				
7308	118.213	79.817	98.421				
7309	121.683	80.545	98.337				

ENTERRAMIENTOS:

Nivel Inicial → 99,7



Nivel del Par



UNIDADES: 18168

NOTAS:

**EQUIPO DE DOCUMENTACIÓN ARQUITECTÓNICA
(U.P.V. - E.H.U.)**

TRABAJO: Documentación de las excavaciones en la portada de la Catedral de Santa María . Vitoria - Gasteiz

PAR: N15-33-1

ALTURA: 3 m

BASE: 0.4 m

OBJETIVO: R50

FECHA: 5/12/2000

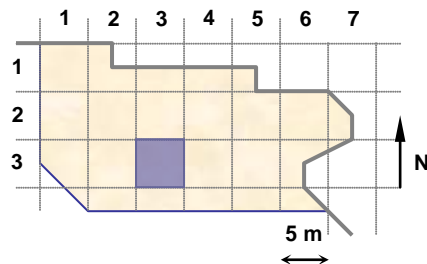



PUNTOS DE APOYO

PUNTO	X	Y	Z	PUNTO	X	Y	Z
7311	105.698	78.496	98.667				
7312	106.277	78.570	98.725				
7313	107.099	78.347	98.842				
7314	106.470	78.975	98.809				
7315	105.676	79.648	98.697				
7316	106.495	79.413	98.762				
7317	107.369	79.471	98.964				

ENTERRAMIENTOS:

Nivel Inicial → 99,7



UNIDADES: 18167

NOTAS:

**EQUIPO DE DOCUMENTACIÓN ARQUITECTÓNICA
(U.P.V. - E.H.U.)**

TRABAJO: Documentación de las excavaciones en la portada de la Catedral de Santa María . Vitoria - Gasteiz

PAR: N15-22-1

ALTURA: 3.5 m

BASE: 0.5 m

OBJETIVO: R50

FECHA: 5/12/2000

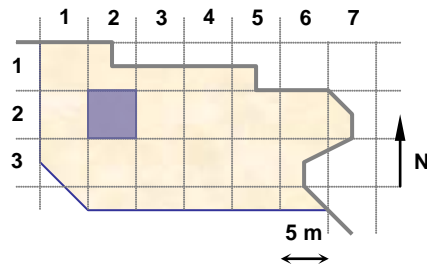
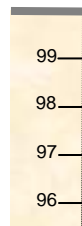


PUNTOS DE APOYO

PUNTO	X	Y	Z	PUNTO	X	Y	Z
7321	99.460	85.633	98.817				
7322	100.550	85.703	98.777				
7323	101.659	85.832	98.815				
7324	99.487	84.271	98.891				
7325	100.411	84.520	98.901				
7326	101.262	84.328	98.883				
7327	99.387	83.546	98.890				
7328	101.101	83.532	98.875				

ENTERRAMIENTOS:

Nivel Inicial → 99,7



UNIDADES: 18169

NOTAS:

**EQUIPO DE DOCUMENTACIÓN ARQUITECTÓNICA
(U.P.V. - E.H.U.)**

TRABAJO: Documentación de las excavaciones en la portada de la Catedral de Santa María . Vitoria - Gasteiz

PAR: N15-23-1

ALTURA: 2 m

BASE: 0.3 m

OBJETIVO: R50

FECHA: 5/12/2000

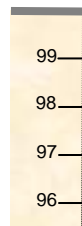


PUNTOS DE APOYO

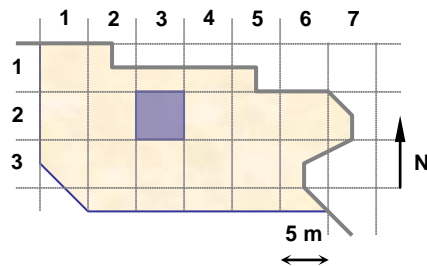
PUNTO	X	Y	Z	PUNTO	X	Y	Z
7331	101.797	85.441	98.808				
7332	102.544	85.070	98.639				
7333	103.033	85.470	98.672				
7334	102.357	84.695	98.642				
7335	102.797	84.415	98.673				
7336	101.728	84.100	98.789				
7337	102.381	84.296	98.585				
7338	102.913	83.853	98.716				

ENTERRAMIENTOS:

Nivel Inicial → 99,7



Nivel del Par



UNIDADES: 7331-7338

NOTAS:

**EQUIPO DE DOCUMENTACIÓN ARQUITECTÓNICA
(U.P.V. - E.H.U.)**

TRABAJO: Documentación de las excavaciones en la portada de la Catedral de Santa María . Vitoria - Gasteiz

PAR: N15-22-2

ALTURA: 3.5 m

BASE: 0.5 m

OBJETIVO: R50

FECHA: 5/12/2000

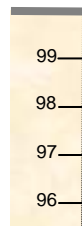


PUNTOS DE APOYO

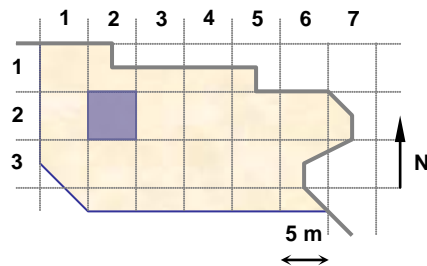
PUNTO	X	Y	Z	PUNTO	X	Y	Z
7341	100.441	83.229	98.404				
7342	102.365	82.966	98.766				
7343	100.292	81.972	98.868				
7344	101.277	81.897	98.867				
7345	102.471	82.155	98.596				
7346	100.404	81.018	98.862				
7347	101.366	80.951	98.910				
7348	102.369	80.894	98.994				

ENTERRAMIENTOS:

Nivel Inicial → 99,7



Nivel del Par



UNIDADES: 18172

NOTAS:

**EQUIPO DE DOCUMENTACIÓN ARQUITECTÓNICA
(U.P.V. - E.H.U.)**

TRABAJO: Documentación de las excavaciones en la portada de la Catedral de Santa María . Vitoria - Gasteiz


PAR: N15-23-2

ALTURA: 3.5 m

BASE: 0.5 m

OBJETIVO: R50

FECHA: 5/12/2000

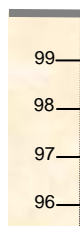


PUNTOS DE APOYO

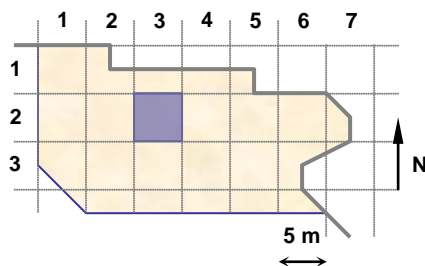
PUNTO	X	Y	Z	PUNTO	X	Y	Z
7351	103.091	82.762	98.329				
7352	104.603	82.885	98.817				
7353	105.500	82.888	98.801				
7354	102.831	81.883	98.874				
7355	104.303	81.673	98.982				
7356	105.593	81.908	98.803				
7357	105.489	80.835	98.660				

ENTERRAMIENTOS:

Nivel Inicial → 99,7



Nivel del Par



UNIDADES: 18172

NOTAS:

**EQUIPO DE DOCUMENTACIÓN ARQUITECTÓNICA
(U.P.V. – E.H.U.)**

TRABAJO: Documentación de las excavaciones en la portada de la Catedral de Santa María . Vitoria – Gasteiz

PAR: N15-23-3

ALTURA: 3.5 m

BASE: 0.5 m

OBJETIVO: R50

FECHA: 5/12/2000

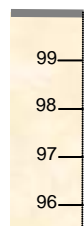


PUNTOS DE APOYO

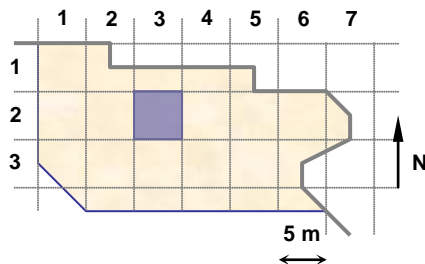
PUNTO	X	Y	Z	PUNTO	X	Y	Z
7361	106.184	82.890	98.828				
7362	106.918	82.891	98.847				
7363	108.252	82.321	98.728				
7364	106.282	82.114	98.698				
7365	106.630	81.682	98.869				
7366	108.127	81.360	98.755				
7367	105.917	80.654	98.773				
7368	106.770	80.571	98.840				
7369	108.311	80.574	98.687				

ENTERRAMIENTOS:

Nivel Inicial → 99,7



Nivel del Par
←



UNIDADES:

NOTAS:

**EQUIPO DE DOCUMENTACIÓN ARQUITECTÓNICA
(U.P.V. - E.H.U.)**

TRABAJO: Documentación de las excavaciones en la portada de la Catedral de Santa María . Vitoria - Gasteiz


PAR: N15b-26-1

ALTURA: 5 m

BASE: 0.7 m

OBJETIVO: R50

FECHA: 5/12/2000



PUNTOS DE APOYO

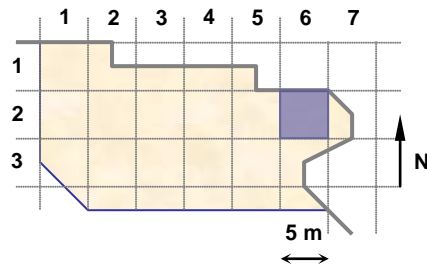
PUNTO	X	Y	Z	PUNTO	X	Y	Z
7371	121.003	83.218	97.787				
7372	121.377	81.975	96.726				
7373	119.615	82.523	96.721				
7374	120.276	81.754	96.747				
7375	119.714	81.026	96.707				
7376	117.509	81.418	97.163				
7377	117.898	82.394	98.444				
7378	117.913	80.369	98.364				
7379	121.254	80.466	98.289				

ENTERRAMIENTOS:

Nivel Inicial → 99,7



Nivel del Par



UNIDADES: 18138, (17500)

NOTAS:

**EQUIPO DE DOCUMENTACIÓN ARQUITECTÓNICA
(U.P.V. – E.H.U.)**

TRABAJO: Documentación de las excavaciones en la portada de la Catedral de Santa María . Vitoria – Gasteiz

PAR: N15b-22-1

ALTURA: 2.2 m

BASE: 0.3 m

OBJETIVO: R50

FECHA: 5/12/2000

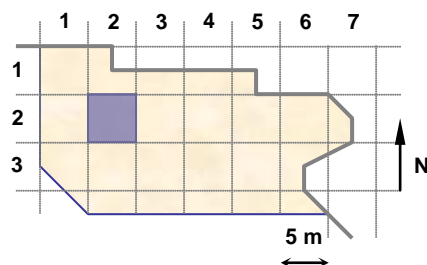
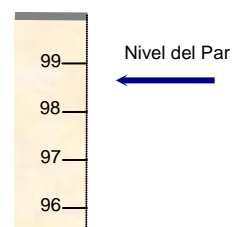


PUNTOS DE APOYO

PUNTO	X	Y	Z	PUNTO	X	Y	Z
7381	102.153	85.362	98.788				
7382	102.209	84.668	98.416				
7383	101.641	84.393	98.695				
7384	103.188	85.205	98.681				
7385	102.677	85.089	98.398				
7386	102.814	84.698	98.422				
7387	102.898	84.012	98.698				

ENTERRAMIENTOS:

Nivel Inicial → 99,7



UNIDADES: 18174

NOTAS:

**EQUIPO DE DOCUMENTACIÓN ARQUITECTÓNICA
(U.P.V. - E.H.U.)**

TRABAJO: Documentación de las excavaciones en la portada de la Catedral de Santa María . Vitoria - Gasteiz

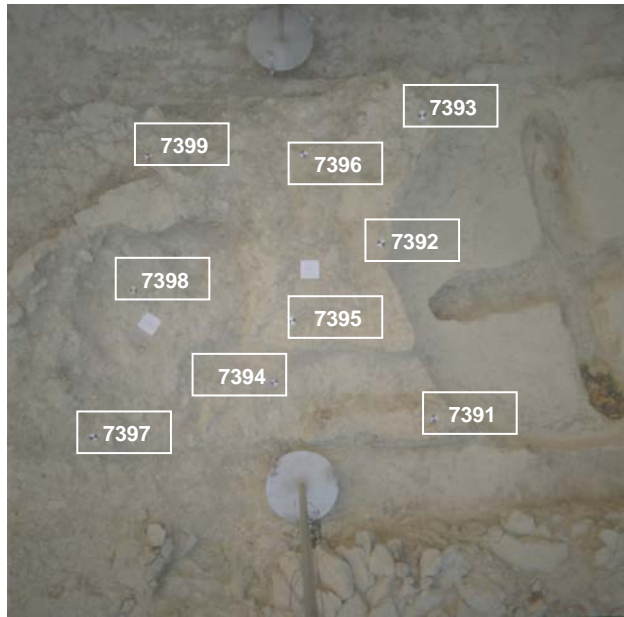
PAR: N15b-33-1

ALTURA: 3.5 m

BASE: 0.5 m

OBJETIVO: R50

FECHA: 11/12/2000

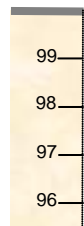


PUNTOS DE APOYO

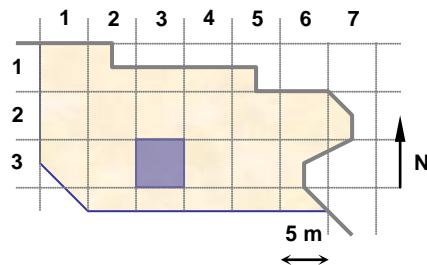
PUNTO	X	Y	Z	PUNTO	X	Y	Z
7391	107.285	77.838	98.772				
7392	107.087	78.834	98.866				
7393	107.373	79.471	98.967				
7394	106.424	78.138	98.617				
7395	106.565	78.478	98.830				
7396	106.734	79.369	98.828				
7397	105.418	77.967	98.726				
7398	105.706	78.750	98.650				
7399	105.901	79.463	98.768				

ENTERRAMIENTOS:

Nivel Inicial → 99,7



Nivel del Par



UNIDADES: 18167, 17747

NOTAS:

**EQUIPO DE DOCUMENTACIÓN ARQUITECTÓNICA
(U.P.V. - E.H.U.)**

TRABAJO: Documentación de las excavaciones en la portada de la Catedral de Santa María . Vitoria - Gasteiz

PAR: N15c-22-1

ALTURA: 2.2 m

BASE: 0.4 m

OBJETIVO: R50

FECHA: 11/12/2000



PUNTOS DE APOYO

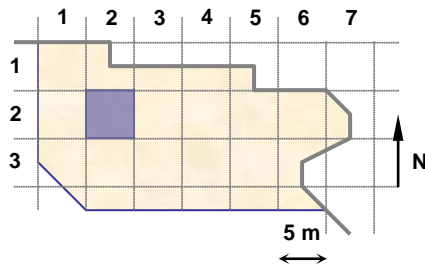
PUNTO	X	Y	Z	PUNTO	X	Y	Z
7401	103.269	85.208	98.691				
7402	102.878	84.838	98.265				
7403	102.833	83.941	98.704				
7404	102.598	85.173	98.361				
7405	102.568	84.839	98.264				
7406	102.413	84.454	98.261				
7407	102.068	85.446	98.799				
7408	102.240	84.936	98.260				
7409	101.689	84.191	98.789				

ENTERRAMIENTOS:

Nivel Inicial → 99,7



Nivel del Par



UNIDADES: 18176, 18177

NOTAS:

**EQUIPO DE DOCUMENTACIÓN ARQUITECTÓNICA
(U.P.V. - E.H.U.)**

TRABAJO: Documentación de las excavaciones en la portada de la Catedral de Santa María . Vitoria - Gasteiz

PAR: N15-36-1

ALTURA: 3 m

BASE: 0.5 m

OBJETIVO: R50

FECHA: 11/12/2000

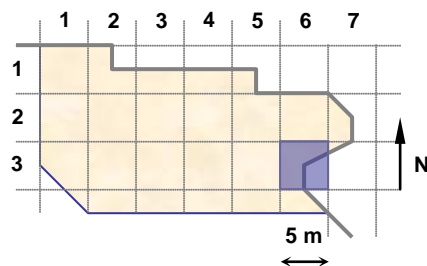
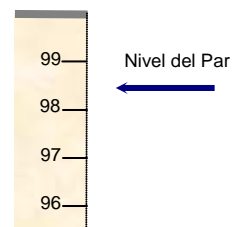


PUNTOS DE APOYO

PUNTO	X	Y	Z	PUNTO	X	Y	Z
7411	121.621	80.644	98.319				
7412	121.189	79.783	98.290				
7413	121.282	78.742	98.375				
7414	120.447	80.193	98.336				
7415	120.208	79.680	98.288				
7416	120.229	78.782	98.404				
7417	119.257	80.311	98.376				
7418	119.279	79.711	98.388				
7419	119.259	78.894	98.520				

ENTERRAMIENTOS:

Nivel Inicial → 99,7



UNIDADES: 18149, 18179, 18186, 18181

NOTAS:

La UE 18179, la zona que aparece el incendio, tiene la mismas cotas que la zona blanca.

**EQUIPO DE DOCUMENTACIÓN ARQUITECTÓNICA
(U.P.V. - E.H.U.)**

TRABAJO: Documentación de las excavaciones en la portada de la Catedral de Santa María . Vitoria - Gasteiz

PAR: N15-25-1

ALTURA: 3.5 m

BASE: 0.5 m

OBJETIVO: R50

FECHA: 11/12/2000

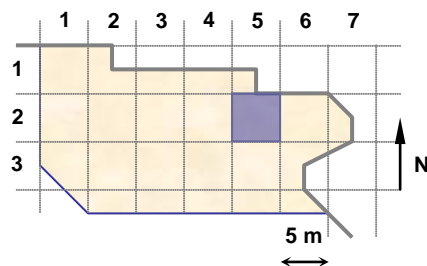



PUNTOS DE APOYO

PUNTO	X	Y	Z	PUNTO	X	Y	Z
7421	116.301	81.670	98.543				
7422	117.051	80.909	98.489				
7423	118.021	80.025	98.411				
7424	115.740	80.981	98.586				
7425	116.553	80.419	98.580				
7426	117.438	79.400	98.675				
7427	115.112	80.335	98.612				
7428	116.043	79.526	98.451				
7429	116.950	79.032	98.756				

ENTERRAMIENTOS:

Nivel Inicial → 99,7



UNIDADES: 18179, 18184, 18185

NOTAS:

La UE 18179, la zona que aparece el incendio, tiene la mismas cotas que la zona blanca.

**EQUIPO DE DOCUMENTACIÓN ARQUITECTÓNICA
(U.P.V. - E.H.U.)**

TRABAJO: Documentación de las excavaciones en la portada de la Catedral de Santa María . Vitoria - Gasteiz

PAR: N15-25-2

ALTURA: 3.5 m

BASE: 0.5 m

OBJETIVO: R50

FECHA: 11/12/2000

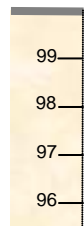


PUNTOS DE APOYO

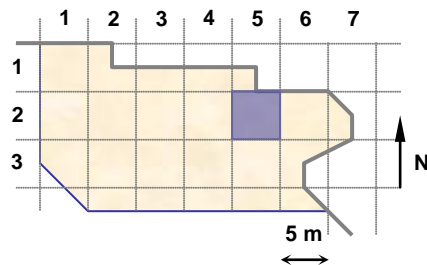
PUNTO	X	Y	Z	PUNTO	X	Y	Z
7431	118.251	83.564	98.334				
7432	118.632	82.937	98.429				
7433	118.648	82.236	98.380				
7434	117.338	83.454	98.404				
7435	117.429	82.576	98.525				
7436	117.521	82.056	98.347				
7437	116.431	82.945	98.639				
7438	116.615	82.063	98.501				
7439	116.935	81.247	98.452				

ENTERRAMIENTOS:

Nivel Inicial → 99,7



Nivel del Par



UNIDADES: 18179, 18184

NOTAS:

**EQUIPO DE DOCUMENTACIÓN ARQUITECTÓNICA
(U.P.V. – E.H.U.)**

TRABAJO: Documentación de las excavaciones en la portada de la Catedral de Santa María . Vitoria - Gasteiz


PAR: N15-27-1

ALTURA: 1.6 m

BASE: 0.3 m

OBJETIVO: R50

FECHA: 11/12/2000



PUNTOS DE APOYO

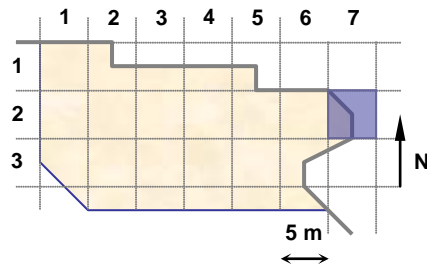
PUNTO	X	Y	Z	PUNTO	X	Y	Z
7441	123.471	82.225	96.976				
7442	123.498	81.746	96.981				
7443	123.457	81.352	97.247				
7444	122.953	82.170	97.334				
7445	123.104	81.751	97.269				
7446	122.894	81.144	97.228				

ENTERRAMIENTOS:

Nivel Inicial → 99,7



Nivel del Par



UNIDADES: 18163

NOTAS:

**EQUIPO DE DOCUMENTACIÓN ARQUITECTÓNICA
(U.P.V. - E.H.U.)**

TRABAJO: Documentación de las excavaciones en la portada de la Catedral de Santa María . Vitoria - Gasteiz

PAR: N15d-22-1

ALTURA: 2 m

BASE: 0.3 m

OBJETIVO: R50

FECHA: 11/12/2000



PUNTOS DE APOYO

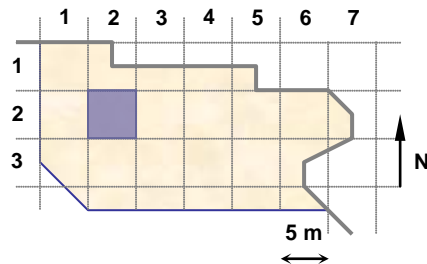
PUNTO	X	Y	Z	PUNTO	X	Y	Z
7451	102.124	85.447	98.798				
7452	102.644	85.013	98.254				
7453	103.174	84.941	98.659				
7454	102.192	84.953	98.246				
7455	102.443	84.566	98.260				
7456	102.831	84.620	98.235				
7457	101.668	84.202	98.786				
7458	102.712	83.779	98.728				

ENTERRAMIENTOS:

Nivel Inicial → 99,7



Nivel del Par



UNIDADES: 18183

NOTAS:

**EQUIPO DE DOCUMENTACIÓN ARQUITECTÓNICA
(U.P.V. - E.H.U.)**

TRABAJO: Documentación de las excavaciones en la portada de la Catedral de Santa María . Vitoria - Gasteiz


PAR: N15-21-1

ALTURA: 2 m

BASE: 0.25 m

OBJETIVO: R50

FECHA: 12/12/2000

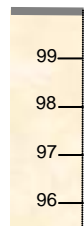


PUNTOS DE APOYO

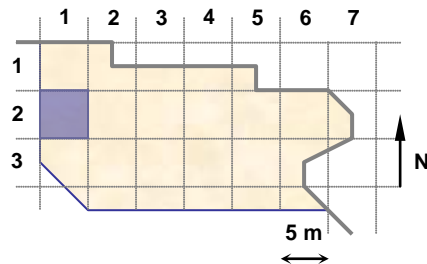
PUNTO	X	Y	Z	PUNTO	X	Y	Z
7461	96.651	82.977	98.935				
7462	97.115	82.715	98.879				
7463	98.073	82.770	98.971				
7464	97.562	82.430	98.762				
7465	96.699	82.144	99.009				
7466	97.287	82.252	98.901				
7467	98.018	81.977	98.929				

ENTERRAMIENTOS: 225

Nivel Inicial → 99,7



Nivel del Par



UNIDADES:

NOTAS:

**EQUIPO DE DOCUMENTACIÓN ARQUITECTÓNICA
(U.P.V. - E.H.U.)**

TRABAJO: Documentación de las excavaciones en la portada de la Catedral de Santa María . Vitoria - Gasteiz

PAR: N15c-33-1

ALTURA: 3 m

BASE: 0.4 m

OBJETIVO: R50

FECHA: 12/12/2000



PUNTOS DE APOYO

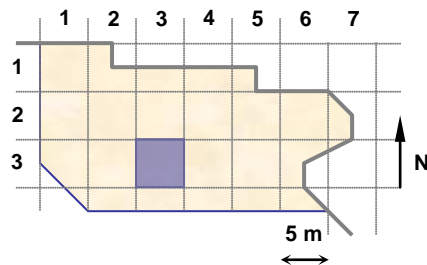
PUNTO	X	Y	Z	PUNTO	X	Y	Z
7471	104.145	79.686	98.657				
7472	105.602	79.642	98.694				
7473	104.534	78.803	98.631				
7474	105.026	78.869	98.618				
7475	105.429	78.998	98.599				
7476	104.343	78.279	98.562				
7477	105.710	78.224	98.534				

ENTERRAMIENTOS:

Nivel Inicial → 99,7



Nivel del Par



UNIDADES: 18190, 18192, 18194, 18196

NOTAS:

**EQUIPO DE DOCUMENTACIÓN ARQUITECTÓNICA
(U.P.V. - E.H.U.)**

TRABAJO: Documentación de las excavaciones en la portada de la Catedral de Santa María . Vitoria - Gasteiz

PAR: N15c-33-2

ALTURA: 3 m

BASE: 0.4 m

OBJETIVO: R50

FECHA: 12/12/2000

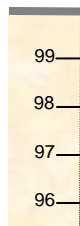


PUNTOS DE APOYO

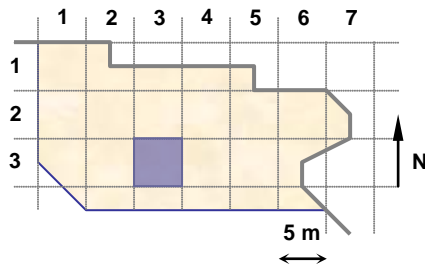
PUNTO	X	Y	Z	PUNTO	X	Y	Z
7481	106.152	79.532	98.697				
7482	107.459	79.664	98.714				
7483	106.385	79.036	98.762				
7484	107.059	79.028	98.783				
7485	106.986	78.462	98.750				
7486	106.144	77.968	98.571				
7487	107.155	78.144	98.614				

ENTERRAMIENTOS:

Nivel Inicial → 99,7



Nivel del Par



UNIDADES: 17679

NOTAS:

**EQUIPO DE DOCUMENTACIÓN ARQUITECTÓNICA
(U.P.V. - E.H.U.)**

TRABAJO: Documentación de las excavaciones en la portada de la Catedral de Santa María . Vitoria - Gasteiz


PAR: N15b-26-2

ALTURA: 3.5 m

BASE: 0.5 m

OBJETIVO: R50

FECHA: 12/12/2000



PUNTOS DE APOYO

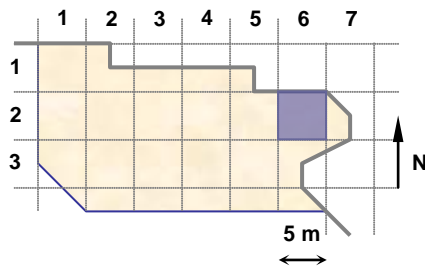
PUNTO	X	Y	Z	PUNTO	X	Y	Z
7491	119.238	83.505	98.601				
7492	117.994	83.511	98.272				
7493	116.952	83.621	98.365				
7494	118.856	82.692	98.271				
7495	117.675	82.783	98.333				
7496	116.805	82.643	98.362				
7497	117.418	82.170	98.367				
7498	116.654	81.860	98.426				

ENTERRAMIENTOS:

Nivel Inicial → 99,7



Nivel del Par ←



UNIDADES: 17932, 18180, 18188

NOTAS:

**EQUIPO DE DOCUMENTACIÓN ARQUITECTÓNICA
(U.P.V. - E.H.U.)**

TRABAJO: Documentación de las excavaciones en la portada de la Catedral de Santa María . Vitoria - Gasteiz

PAR: N15b-25-1

ALTURA: 3.5 m

BASE: 0.5 m

OBJETIVO: R50

FECHA: 12/12/2000

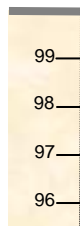


PUNTOS DE APOYO

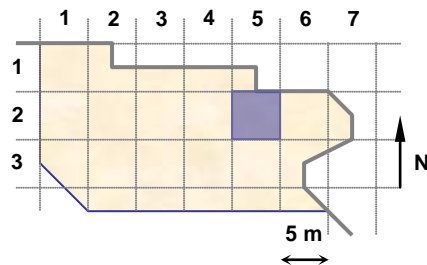
PUNTO	X	Y	Z	PUNTO	X	Y	Z
7493	116.952	83.621	98.365				
7496	116.805	82.643	98.362				
7497	117.418	82.170	98.367				
7498	116.654	81.860	98.426				
7501	116.231	83.516	98.395				
7502	115.542	83.476	98.109				
7503	115.846	82.554	97.860				
7504	116.017	81.905	98.425				
7505	115.191	82.089	97.939				

ENTERRAMIENTOS:

Nivel Inicial → 99,7



Nivel del Par ←



UNIDADES: 18180, 18188

NOTAS:

**EQUIPO DE DOCUMENTACIÓN ARQUITECTÓNICA
(U.P.V. – E.H.U.)**

TRABAJO: Documentación de las excavaciones en la portada de la Catedral de Santa María . Vitoria - Gasteiz

PAR: N15b-25-2

ALTURA: 3.5 m

BASE: 0.5 m

OBJETIVO: R50

FECHA: 12/12/2000

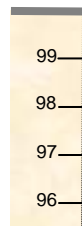


PUNTOS DE APOYO

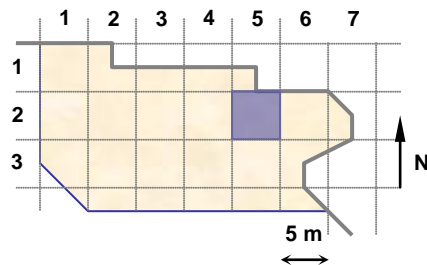
PUNTO	X	Y	Z	PUNTO	X	Y	Z
7498	116.654	81.860	98.426				
7504	116.017	81.905	98.425				
7511	116.769	80.856	98.480				
7512	115.642	81.003	98.512				
7513	117.531	80.314	98.400				
7514	116.480	80.285	98.539				
7515	115.090	80.361	98.617				
7516	117.094	79.420	98.514				
7517	115.888	79.614	98.402				

ENTERRAMIENTOS:

Nivel Inicial → 99,7



Nivel del Par



UNIDADES: 18180

NOTAS:

**EQUIPO DE DOCUMENTACIÓN ARQUITECTÓNICA
(U.P.V. - E.H.U.)**

TRABAJO: Documentación de las excavaciones en la portada de la Catedral de Santa María . Vitoria - Gasteiz

PAR: N15b-26-3

ALTURA: 3 m

BASE: 0.4 m

OBJETIVO: R50

FECHA: 12/12/2000

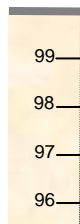


PUNTOS DE APOYO

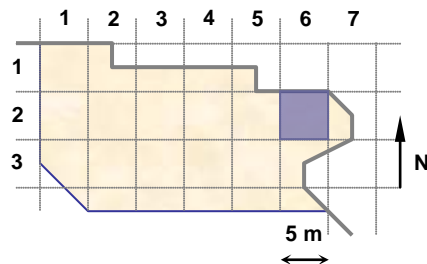
PUNTO	X	Y	Z	PUNTO	X	Y	Z
7521	121.535	80.549	98.284				
7522	120.853	80.110	98.305				
7523	120.186	80.197	98.366				
7524	119.618	80.327	98.318				
7525	120.637	79.748	98.295				
7526	121.467	79.195	98.298				
7527	120.777	79.351	98.278				
7528	119.492	78.946	98.420				

ENTERRAMIENTOS:

Nivel Inicial → 99,7



Nivel del Par



UNIDADES: 18186, 18149

NOTAS:

**EQUIPO DE DOCUMENTACIÓN ARQUITECTÓNICA
(U.P.V. – E.H.U.)**

TRABAJO: Documentación de las excavaciones en la portada de la Catedral de Santa María . Vitoria – Gasteiz

PAR: N15b-24-1

ALTURA: 1.5 m

BASE: 0.2 m

OBJETIVO: R50

FECHA: 12/12/2000



PUNTOS DE APOYO

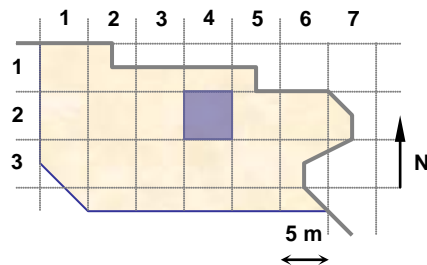
PUNTO	X	Y	Z	PUNTO	X	Y	Z
7531	109.402	80.912	98.683				
7532	108.943	80.970	98.609				
7533	108.590	81.076	98.668				
7534	109.355	80.539	98.721				
7535	108.911	80.655	98.718				
7536	108.543	80.526	98.718				

ENTERRAMIENTOS:

Nivel Inicial → 99,7



Nivel del Par



UNIDADES: 18203

NOTAS:

**EQUIPO DE DOCUMENTACIÓN ARQUITECTÓNICA
(U.P.V. - E.H.U.)**

TRABAJO: Documentación de las excavaciones en la portada de la Catedral de Santa María . Vitoria - Gasteiz

PAR: N15b-23-1

ALTURA: 1.8 m

BASE: 0.3 m

OBJETIVO: R50

FECHA: 12/12/2000



PUNTOS DE APOYO

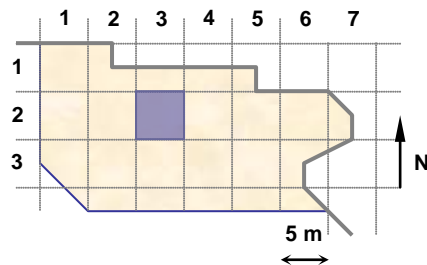
PUNTO	X	Y	Z	PUNTO	X	Y	Z
7541	107.532	81.417	98.696				
7542	107.161	81.068	98.575				
7543	106.342	81.213	98.750				
7544	107.438	80.579	98.707				
7545	106.754	80.652	98.766				
7546	106.293	80.643	98.754				

ENTERRAMIENTOS:

Nivel Inicial → 99,7



Nivel del Par



UNIDADES: 18202, 18204

NOTAS:

La UE 18202 corta a la unidad 18036 (igual que la UE 18034).

**EQUIPO DE DOCUMENTACIÓN ARQUITECTÓNICA
(U.P.V. – E.H.U.)**

TRABAJO: Documentación de las excavaciones en la portada de la Catedral de Santa María . Vitoria – Gasteiz

PAR: N15d-22-2

ALTURA: 3.5 m

BASE: 0.5 m

OBJETIVO: R50

FECHA: 12/12/2000

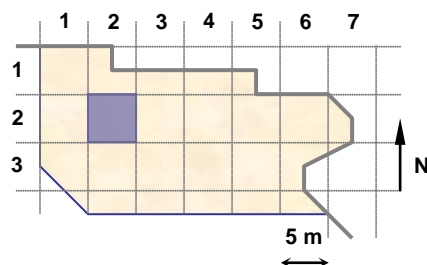
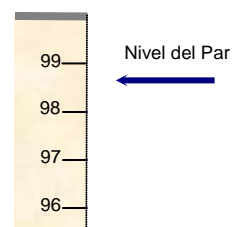


PUNTOS DE APOYO

PUNTO	X	Y	Z	PUNTO	X	Y	Z
7551	103.478	82.728	98.286				
7552	102.615	82.544	98.408				
7553	101.716	82.705	98.584				
7554	103.301	82.040	98.306				
7555	102.403	81.636	98.918				
7556	101.672	81.789	98.855				
7557	103.599	81.137	98.874				
7558	102.833	80.934	98.824				
7559	101.421	81.042	98.940				

ENTERRAMIENTOS: 226

Nivel Inicial → 99,7



UNIDADES: 18173, 18160, 18198

NOTAS:
Esta es la modificación del par N14f-22-3.

**EQUIPO DE DOCUMENTACIÓN ARQUITECTÓNICA
(U.P.V. – E.H.U.)**

TRABAJO: Documentación de las excavaciones en la portada de la Catedral de Santa María . Vitoria – Gasteiz

PAR: N15d-23-1

ALTURA: 3.5 m

BASE: 0.5 m

OBJETIVO: R50

FECHA: 12/12/2000



PUNTOS DE APOYO

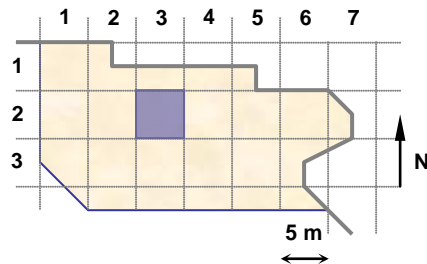
PUNTO	X	Y	Z	PUNTO	X	Y	Z
7551	103.478	82.728	98.286				
7554	103.301	82.040	98.306				
7557	103.599	81.137	98.874				
7558	102.833	80.934	98.824				
7561	105.593	82.749	98.794				
7562	104.592	82.944	98.799				
7563	105.558	81.717	98.788				
7564	104.641	81.809	98.822				
7565	105.571	80.860	98.671				
7566	104.667	80.904	98.527				

ENTERRAMIENTOS:

Nivel Inicial → 99,7



Nivel del Par ←



UNIDADES: 18173, 18198

NOTAS:

**EQUIPO DE DOCUMENTACIÓN ARQUITECTÓNICA
(U.P.V. – E.H.U.)**

TRABAJO: Documentación de las excavaciones en la portada de la Catedral de Santa María . Vitoria – Gasteiz

PAR: N15b-21-1

ALTURA: 2.2 m

BASE: 0.3 m

OBJETIVO: R50

FECHA: 12/12/2000

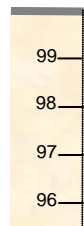


PUNTOS DE APOYO

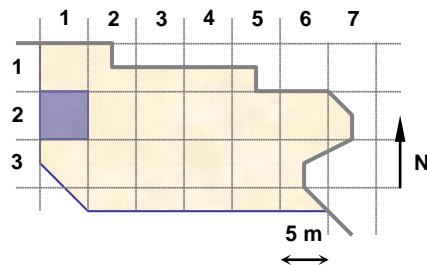
PUNTO	X	Y	Z	PUNTO	X	Y	Z
7571	96.743	82.997	98.948				
7572	98.234	82.821	98.974				
7573	96.708	82.570	98.766				
7574	97.435	82.502	98.712				
7575	98.014	82.356	98.740				
7576	96.648	82.043	99.026				
7577	98.121	81.868	98.886				

ENTERRAMIENTOS:

Nivel Inicial → 99,7



Nivel del Par



UNIDADES: 18134

NOTAS:

**EQUIPO DE DOCUMENTACIÓN ARQUITECTÓNICA
(U.P.V. - E.H.U.)**

TRABAJO: Documentación de las excavaciones en la portada de la Catedral de Santa María . Vitoria - Gasteiz

PAR: N15e-23-1

ALTURA: 1.6 m

BASE: 0.25 m

OBJETIVO: R50

FECHA: 13/12/2000



PUNTOS DE APOYO

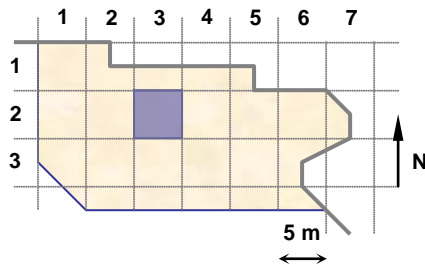
PUNTO	X	Y	Z	PUNTO	X	Y	Z
7581	103.552	81.143	98.871				
7582	103.265	80.900	98.715				
7583	103.074	80.762	98.898				
7584	102.907	81.389	98.878				
7585	102.791	81.162	98.769				
7586	102.616	80.938	98.977				

ENTERRAMIENTOS:

Nivel Inicial → 99,7



Nivel del Par



UNIDADES: 18200

NOTAS:

**EQUIPO DE DOCUMENTACIÓN ARQUITECTÓNICA
(U.P.V. - E.H.U.)**

TRABAJO: Documentación de las excavaciones en la portada de la Catedral de Santa María . Vitoria - Gasteiz

PAR: N15-33-2

ALTURA: 3.5 m

BASE: 0.5 m

OBJETIVO: R50

FECHA: 13/12/2000




PUNTOS DE APOYO

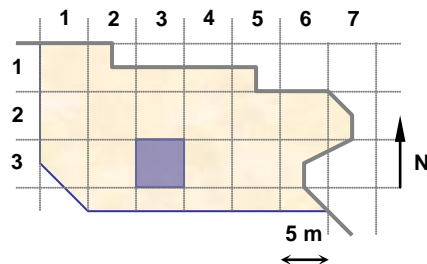
PUNTO	X	Y	Z	PUNTO	X	Y	Z
7591	106.258	75.428	98.539				
7592	106.399	76.221	98.602				
7593	106.390	76.963	98.862				
7594	107.562	75.400	98.737				
7595	107.341	76.365	98.845				
7596	107.228	77.080	98.914				
7597	108.863	75.251	98.850				
7598	108.994	75.905	98.584				
7599	109.014	76.887	98.897				

ENTERRAMIENTOS:

Nivel Inicial → 99,7



Nivel del Par



UNIDADES: 17863

NOTAS:

**EQUIPO DE DOCUMENTACIÓN ARQUITECTÓNICA
(U.P.V. - E.H.U.)**

TRABAJO: Documentación de las excavaciones en la portada de la Catedral de Santa María . Vitoria - Gasteiz

PAR: N15-34-1

ALTURA: 3.5 m

BASE: 0.5 m

OBJETIVO: R50

FECHA: 13/12/2000

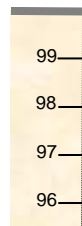


PUNTOS DE APOYO

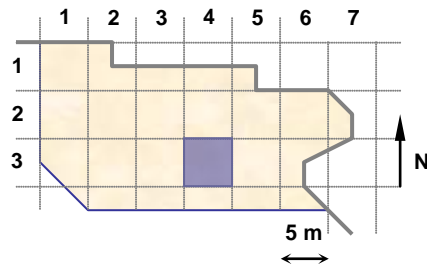
PUNTO	X	Y	Z	PUNTO	X	Y	Z
7597	108.863	75.251	98.850				
7598	108.994	75.905	98.584				
7599	109.014	76.887	98.897				
7601	109.873	74.925	98.782				
7602	110.246	75.893	98.702				
7603	110.266	76.768	98.772				
7604	111.432	75.152	98.584				
7605	111.573	75.744	98.612				
7606	111.620	76.553	98.602				

ENTERRAMIENTOS:

Nivel Inicial → 99,7



Nivel del Par



UNIDADES: 17863

NOTAS:

**EQUIPO DE DOCUMENTACIÓN ARQUITECTÓNICA
(U.P.V. - E.H.U.)**

TRABAJO: Documentación de las excavaciones en la portada de la Catedral de Santa María . Vitoria - Gasteiz

PAR: N15-35-1

ALTURA: 3.5 m

BASE: 0.5 m

OBJETIVO: R50

FECHA: 13/12/2000

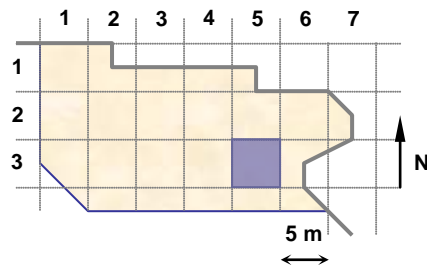
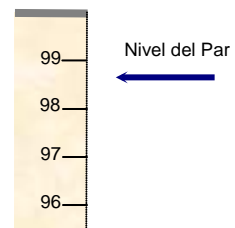


PUNTOS DE APOYO

PUNTO	X	Y	Z	PUNTO	X	Y	Z
7604	111.432	75.152	98.584				
7605	111.573	75.744	98.612				
7606	111.620	76.553	98.602				
7611	112.697	74.835	98.732				
7612	112.686	75.637	98.695				
7613	112.870	76.559	98.706				
7614	113.982	74.728	98.800				
7615	114.178	75.295	98.706				
7616	114.266	76.250	98.692				

ENTERRAMIENTOS:

Nivel Inicial → 99,7



UNIDADES: 17863

NOTAS:

**EQUIPO DE DOCUMENTACIÓN ARQUITECTÓNICA
(U.P.V. - E.H.U.)**

TRABAJO: Documentación de las excavaciones en la portada de la Catedral de Santa María . Vitoria - Gasteiz

PAR: N15-35-2

ALTURA: 3.5 m

BASE: 0.5 m

OBJETIVO: R50

FECHA: 13/12/2000

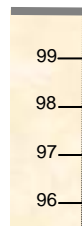


PUNTOS DE APOYO

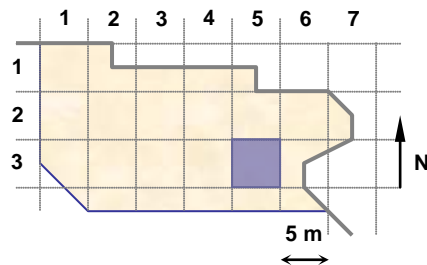
PUNTO	X	Y	Z	PUNTO	X	Y	Z
7621	114.904	77.131	98.724				
7622	114.566	78.479	98.870				
7623	115.071	79.342	98.709				
7624	113.565	77.186	98.765				
7625	113.640	78.317	98.751				
7626	113.835	79.335	98.769				
7627	112.571	77.426	98.681				
7628	112.768	78.281	98.449				
7629	112.877	79.471	98.681				

ENTERRAMIENTOS:

Nivel Inicial → 99,7



Nivel del Par



UNIDADES: 17682, 17973

NOTAS:

**EQUIPO DE DOCUMENTACIÓN ARQUITECTÓNICA
(U.P.V. – E.H.U.)**

TRABAJO: Documentación de las excavaciones en la portada de la Catedral de Santa María . Vitoria - Gasteiz

PAR: N15-34-2

ALTURA: 3.5 m

BASE: 0.5 m

OBJETIVO: R50

FECHA: 13/12/2000



PUNTOS DE APOYO

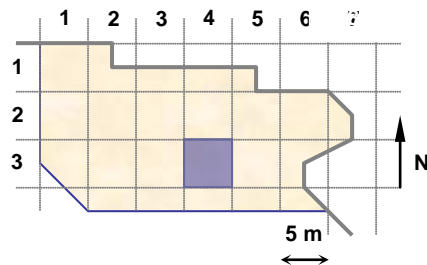
PUNTO	X	Y	Z	PUNTO	X	Y	Z
7627	112.571	77.426	98.681				
7628	112.768	78.281	98.449				
7629	112.877	79.471	98.681				
7631	111.812	77.473	98.594				
7632	111.924	78.566	98.528				
7633	111.916	79.418	98.572				
7634	110.384	77.595	98.672				
7635	110.915	78.340	98.664				
7636	110.998	79.388	98.631				

ENTERRAMIENTOS:

Nivel Inicial → 99,7



Nivel del Par



UNIDADES: 17682

NOTAS:

**EQUIPO DE DOCUMENTACIÓN ARQUITECTÓNICA
(U.P.V. - E.H.U.)**

TRABAJO: Documentación de las excavaciones en la portada de la Catedral de Santa María . Vitoria - Gasteiz


PAR: N15c-23-1

ALTURA: 1.6 m

BASE: 0.3 m

OBJETIVO: R50

FECHA: 13/12/2000

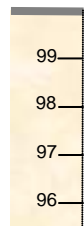


PUNTOS DE APOYO

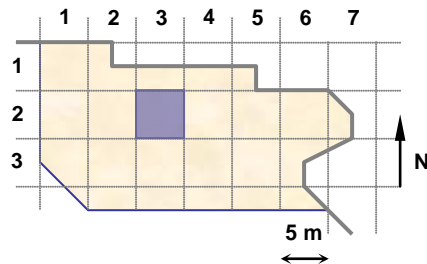
PUNTO	X	Y	Z	PUNTO	X	Y	Z
7641	106.879	80.933	98.730				
7642	106.911	80.598	98.726				
7643	106.518	81.071	98.759				
7644	106.362	80.697	98.755				
7645	106.002	81.242	98.793				
7646	105.972	80.758	98.780				

ENTERRAMIENTOS:

Nivel Inicial → 99,7



Nivel del Par



UNIDADES: 18206

NOTAS:

La unidad corresponde a la mancha amarilla, la blanca no.

**EQUIPO DE DOCUMENTACIÓN ARQUITECTÓNICA
(U.P.V. – E.H.U.)**

TRABAJO: Documentación de las excavaciones en la portada de la Catedral de Santa María . Vitoria – Gasteiz


PAR: N15-15-1

ALTURA: 1.6 m

BASE: 0.3 m

OBJETIVO: R50

FECHA: 13/12/2000




PUNTOS DE APOYO

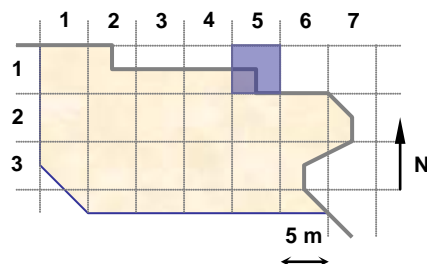
PUNTO	X	Y	Z	PUNTO	X	Y	Z
7651	113.765	85.544	98.181				
7652	113.536	85.453	98.159				
7653	113.843	85.023	98.104				
7654	113.300	85.285	98.544				
7655	113.315	85.084	98.553				
7656	113.772	84.825	98.602				

ENTERRAMIENTOS:

Nivel Inicial → 99,7



Nivel del Par



UNIDADES: 17916

NOTAS:

De los pares anteriores en los que aparece la unidad 17916 sólo son válidas las cotas; el corte es vertical, según aparece en este par y no inclinado como en los anteriores.

**EQUIPO DE DOCUMENTACIÓN ARQUITECTÓNICA
(U.P.V. - E.H.U.)**

TRABAJO: Documentación de las excavaciones en la portada de la Catedral de Santa María . Vitoria - Gasteiz


PAR: N15d-24-1

ALTURA: 3.5 m

BASE: 0.5 m

OBJETIVO: R50

FECHA: 13/12/2000

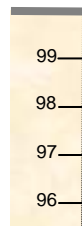


PUNTOS DE APOYO

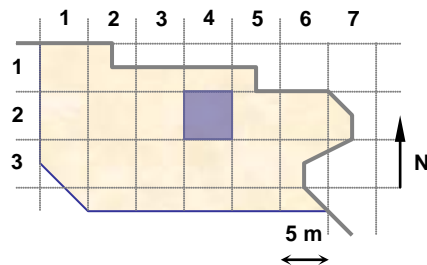
PUNTO	X	Y	Z	PUNTO	X	Y	Z
7661	110.369	80.527	98.628				
7662	110.256	81.638	98.402				
7663	110.205	82.285	98.362				
7664	109.214	80.569	98.677				
7665	109.199	81.339	98.639				
7666	109.411	82.197	98.360				
7667	107.781	80.567	98.688				
7668	107.966	81.351	98.693				
7669	108.052	82.279	98.737				

ENTERRAMIENTOS:

Nivel Inicial → 99,7



Nivel del Par



UNIDADES: 18173

NOTAS:

**EQUIPO DE DOCUMENTACIÓN ARQUITECTÓNICA
(U.P.V. – E.H.U.)**

TRABAJO: Documentación de las excavaciones en la portada de la Catedral de Santa María . Vitoria – Gasteiz


PAR: N15d-23-2

ALTURA: 3.5 m

BASE: 0.5 m

OBJETIVO: R50

FECHA: 13/12/2000

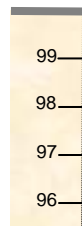


PUNTOS DE APOYO

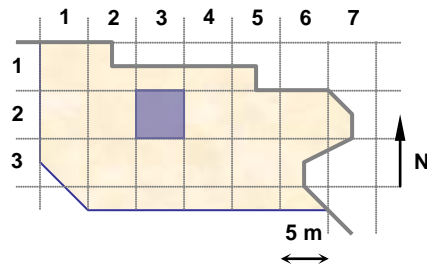
PUNTO	X	Y	Z	PUNTO	X	Y	Z
7667	107.781	80.567	98.688				
7668	107.966	81.351	98.693				
7669	108.052	82.279	98.737				
7671	106.891	80.649	98.712				
7672	106.797	81.663	98.766				
7673	106.938	82.880	98.844				
7674	105.646	80.655	98.705				
7675	105.608	81.957	98.805				
7676	105.594	82.746	98.793				

ENTERRAMIENTOS:

Nivel Inicial → 99,7



Nivel del Par



UNIDADES: 18173

NOTAS:

**EQUIPO DE DOCUMENTACIÓN ARQUITECTÓNICA
(U.P.V. - E.H.U.)**

TRABAJO: Documentación de las excavaciones en la portada de la Catedral de Santa María . Vitoria - Gasteiz

PAR: N15c-26-1

ALTURA: 3.5 m

BASE: 0.5 m

OBJETIVO: R50

FECHA: 15/12/2000

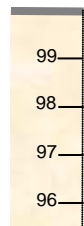


PUNTOS DE APOYO

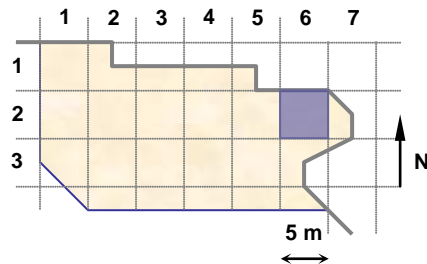
PUNTO	X	Y	Z	PUNTO	X	Y	Z
7681	119.034	83.363	98.582				
7682	117.524	83.374	97.576				
7683	116.682	83.458	97.678				
7684	118.403	82.833	98.297				
7685	117.712	82.72	98.333				
7686	116.68	82.864	98.364				
7687	118.627	82.236	98.294				
7688	117.7	82.16	98.328				
7689	116.581	82.085	98.424				

ENTERRAMIENTOS:

Nivel Inicial → 99,7



Nivel del Par



UNIDADES: 18187

NOTAS:

**EQUIPO DE DOCUMENTACIÓN ARQUITECTÓNICA
(U.P.V. - E.H.U.)**

TRABAJO: Documentación de las excavaciones en la portada de la Catedral de Santa María . Vitoria - Gasteiz

PAR: N15c-25-1

ALTURA: 3.5 m

BASE: 0.5 m

OBJETIVO: R50

FECHA: 15/12/2000

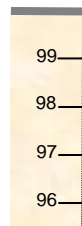


PUNTOS DE APOYO

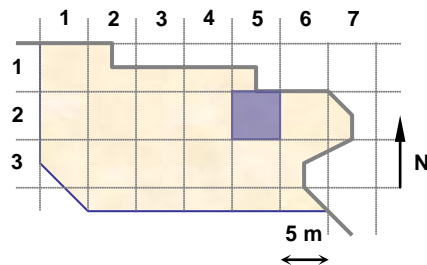
PUNTO	X	Y	Z	PUNTO	X	Y	Z
7683	116.682	83.458	97.678				
7686	116.68	82.864	98.364				
7689	116.581	82.085	98.424				
7691	115.954	83.478	97.793				
7692	115.784	82.921	97.891				
7693	115.539	82.198	97.895				
7694	115.049	83.45	97.929				
7695	115.056	82.771	97.916				
7696	114.92	82.074	97.948				

ENTERRAMIENTOS:

Nivel Inicial → 99,7



Nivel del Par ←



UNIDADES: 18187

NOTAS:

**EQUIPO DE DOCUMENTACIÓN ARQUITECTÓNICA
(U.P.V. - E.H.U.)**

TRABAJO: Documentación de las excavaciones en la portada de la Catedral de Santa María . Vitoria - Gasteiz


PAR: N15c-36-1

ALTURA: 3.5 m

BASE: 0.5 m

OBJETIVO: R50

FECHA: 15/12/2000

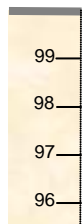


PUNTOS DE APOYO

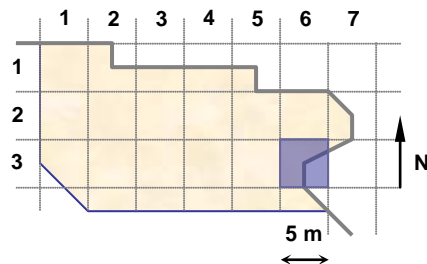
PUNTO	X	Y	Z	PUNTO	X	Y	Z
7701	119.462	80.169	98.307				
7702	119.383	79.261	98.219				
7703	119.293	78.373	98.552				
7704	118.693	80.224	98.307				
7705	118.253	79.42	98.208				
7706	118.365	78.535	98.551				
7707	117.354	80.247	98.419				
7708	117.308	79.286	98.337				
7709	117.172	78.628	98.729				

ENTERRAMIENTOS:

Nivel Inicial → 99,7



Nivel del Par



UNIDADES: 18121, 18180, 18213, 18211

NOTAS:

Ver croquis del día 15 de diciembre.

**EQUIPO DE DOCUMENTACIÓN ARQUITECTÓNICA
(U.P.V. - E.H.U.)**

TRABAJO: Documentación de las excavaciones en la portada de la Catedral de Santa María . Vitoria - Gasteiz

PAR: N15c-36-2

ALTURA: 3.5 m

BASE: 0.5 m

OBJETIVO: R50

FECHA: 15/12/2000




PUNTOS DE APOYO

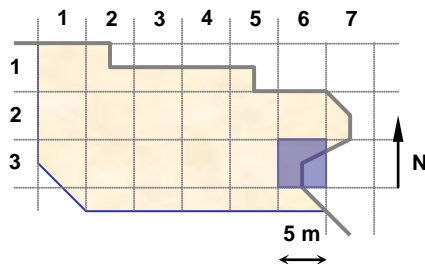
PUNTO	X	Y	Z	PUNTO	X	Y	Z
7711	121.73	80.552	98.274				
7712	121.599	79.196	98.035				
7713	121.152	78.097	97.975				
7714	120.698	79.742	98.273				
7715	120.592	78.814	98.405				
7716	120.643	77.977	98.413				
7717	120.022	80.071	98.314				
7718	120.116	79.137	98.182				
7719	119.817	77.958	98.47				

ENTERRAMIENTOS:

Nivel Inicial → 99,7



Nivel del Par



UNIDADES: 18211, 18180, 18210, 18209, 18121, 18119

NOTAS:

Ver croquis del día 15 de diciembre.

**EQUIPO DE DOCUMENTACIÓN ARQUITECTÓNICA
(U.P.V. - E.H.U.)**

TRABAJO: Documentación de las excavaciones en la portada de la Catedral de Santa María . Vitoria - Gasteiz

PAR: N15e-22-1

ALTURA: 2.5 m

BASE: 0.4 m

OBJETIVO: R50

FECHA: 15/12/2000

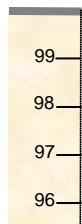


PUNTOS DE APOYO

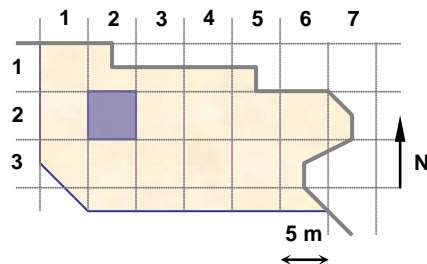
PUNTO	X	Y	Z	PUNTO	X	Y	Z
7721	101.853	85.269	98.794				
7722	102.688	85.158	98.219				
7723	103.369	85.31	98.692				
7724	102.108	84.63	98.21				
7725	102.516	84.725	98.194				
7726	103.039	84.671	98.193				
7727	101.694	83.896	98.767				
7728	102.556	84.287	98.22				
7729	103.175	83.986	98.724				

ENTERRAMIENTOS:

Nivel Inicial → 99,7



Nivel del Par ←



UNIDADES: 18217

NOTAS:

**EQUIPO DE DOCUMENTACIÓN ARQUITECTÓNICA
(U.P.V. - E.H.U.)**

TRABAJO: Documentación de las excavaciones en la portada de la Catedral de Santa María . Vitoria - Gasteiz

PAR: N16-23-1

ALTURA: 3 m

BASE: 0.4 m

OBJETIVO: R50

FECHA: 18/12/2000



PUNTOS DE APOYO

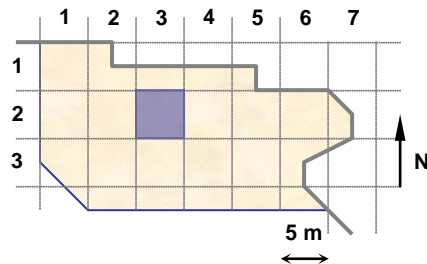
PUNTO	X	Y	Z	PUNTO	X	Y	Z
7731	104.02	85.678	98.816				
7732	104.658	85.161	98.851				
7733	105.484	84.576	98.807				
7734	104.681	84.669	98.872				
7735	103.284	84.368	98.702				
7736	104.382	84.39	98.861				
7737	105.107	83.178	98.616				

ENTERRAMIENTOS:

Nivel Inicial → 99,7



Nivel del Par



UNIDADES: 18031

NOTAS:

**EQUIPO DE DOCUMENTACIÓN ARQUITECTÓNICA
(U.P.V. - E.H.U.)**

TRABAJO: Documentación de las excavaciones en la portada de la Catedral de Santa María . Vitoria - Gasteiz

PAR: N16-23-2

ALTURA: 3.5 m

BASE: 0.5 m

OBJETIVO: R50

FECHA: 18/12/2000

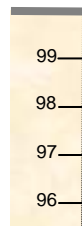


PUNTOS DE APOYO

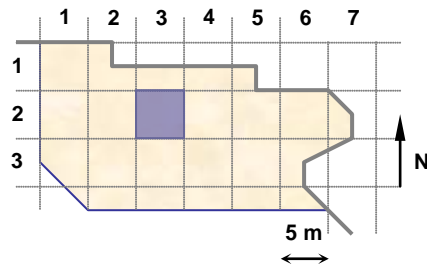
PUNTO	X	Y	Z	PUNTO	X	Y	Z
7741	108.559	82.153	98.623	7753	105.973	81.425	98.659
7742	108.443	81.083	98.571	7754	105.799	80.993	98.649
7743	108.141	80.491	98.517	7755	104.785	82.444	98.65
7744	108.04	81.64	98.524	7756	105.233	81.483	98.653
7745	107.066	82.651	98.621	7757	104.159	83.16	98.648
7746	106.973	81.917	98.601	7758	104.241	82.253	98.657
7747	107.255	81.147	98.582	7759	104.21	80.982	98.491
7748	106.207	82.726	98.629				
7749	106.418	81.268	98.631				
7750	106.418	80.758	98.618				
7751	105.617	83.212	98.547				
7752	105.6	82.72	98.559				

ENTERRAMIENTOS:

Nivel Inicial → 99,7



Nivel del Par ←



UNIDADES: 18220, 18221, 18223, 18225, 18227, 18229, 18231, 18233, 18235

NOTAS:

**EQUIPO DE DOCUMENTACIÓN ARQUITECTÓNICA
(U.P.V. - E.H.U.)**

TRABAJO: Documentación de las excavaciones en la portada de la Catedral de Santa María . Vitoria - Gasteiz


PAR: N16-23-3

ALTURA: 3.5 m

BASE: 0.5 m

OBJETIVO: R50

FECHA: 18/12/2000

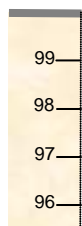


PUNTOS DE APOYO

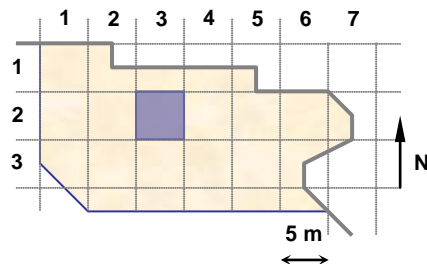
PUNTO	X	Y	Z	PUNTO	X	Y	Z
7741	108.559	82.153	98.623	7753	105.973	81.425	98.659
7742	108.443	81.083	98.571	7754	105.799	80.993	98.649
7743	108.141	80.491	98.517	7755	104.785	82.444	98.65
7744	108.04	81.64	98.524	7756	105.233	81.483	98.653
7745	107.066	82.651	98.621	7757	104.159	83.16	98.648
7746	106.973	81.917	98.601	7758	104.241	82.253	98.657
7747	107.255	81.147	98.582	7759	104.21	80.982	98.491
7748	106.207	82.726	98.629				
7749	106.418	81.268	98.631				
7750	106.418	80.758	98.618				
7751	105.617	83.212	98.547				
7752	105.6	82.72	98.559				

ENTERRAMIENTOS:

Nivel Inicial → 99,7



Nivel del Par



UNIDADES: 18233, 18235, 18237, 18239, 18241, 18243, 18245

NOTAS:

**EQUIPO DE DOCUMENTACIÓN ARQUITECTÓNICA
(U.P.V. - E.H.U.)**

TRABAJO: Documentación de las excavaciones en la portada de la Catedral de Santa María . Vitoria - Gasteiz

PAR: N16-23-4

ALTURA: 3.5 m

BASE: 0.5 m

OBJETIVO: R50

FECHA: 18/12/2000

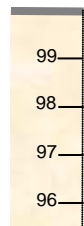


PUNTOS DE APOYO

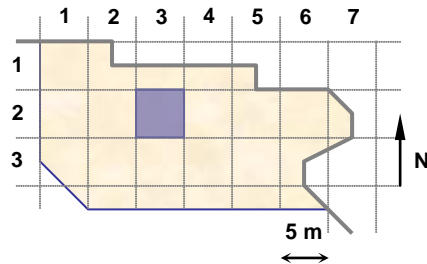
PUNTO	X	Y	Z	PUNTO	X	Y	Z
7755	104.785	82.444	98.650				
7757	104.159	83.160	98.648				
7758	104.241	82.253	98.657				
7759	104.210	80.982	98.491				
7761	103.653	83.336	98.617				
7762	103.069	82.634	98.239				
7763	103.431	81.148	98.725				
7764	103.764	80.554	98.366				
7765	102.802	83.531	98.668				
7766	102.487	81.365	98.750				

ENTERRAMIENTOS:

Nivel Inicial → 99,7



Nivel del Par



UNIDADES: 18241, 18243, 18247, 18249, 18251, 18253, 1825

NOTAS:

**EQUIPO DE DOCUMENTACIÓN ARQUITECTÓNICA
(U.P.V. - E.H.U.)**

TRABAJO: Documentación de las excavaciones en la portada de la Catedral de Santa María . Vitoria - Gasteiz

PAR: N16-23-5

ALTURA: 3.5 m

BASE: 0.5 m

OBJETIVO: R50

FECHA: 19/12/2000



PUNTOS DE APOYO

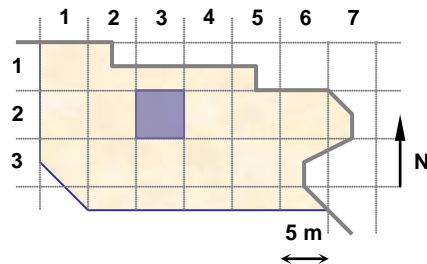
PUNTO	X	Y	Z	PUNTO	X	Y	Z
7771	106.205	83.695	98.482				
7772	105.65	83.06	98.584				
7773	104.883	82.531	98.644				
7774	105.296	84.625	98.688				
7775	104.652	83.853	98.568				
7776	104.201	83.394	98.612				
7777	104.687	85.066	98.64				
7778	104.371	84.727	98.656				
7779	103.499	83.881	98.685				

ENTERRAMIENTOS:

Nivel Inicial → 99,7



Nivel del Par



UNIDADES: 18274, 18257, 18259, 18261

NOTAS:

**EQUIPO DE DOCUMENTACIÓN ARQUITECTÓNICA
(U.P.V. - E.H.U.)**

TRABAJO: Documentación de las excavaciones en la portada de la Catedral de Santa María . Vitoria - Gasteiz

PAR: N16-22-1

ALTURA: 3.5 m

BASE: 0.5 m

OBJETIVO: R50

FECHA: 19/12/2000




PUNTOS DE APOYO

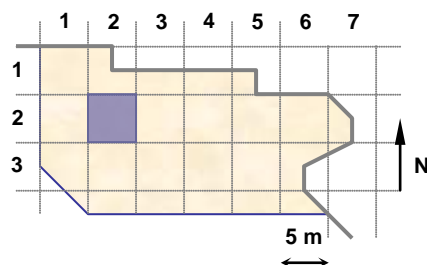
PUNTO	X	Y	Z	PUNTO	X	Y	Z
7779	103.499	83.881	98.685				
7781	104.084	85.477	98.644				
7782	103.555	85.601	98.657				
7783	103.017	85.874	98.65				
7784	102.585	84.671	98.206				
7785	102.431	83.908	98.743				
7786	101.509	85.884	98.665				
7787	101.414	85.149	98.698				
7788	101.539	84.128	98.745				

ENTERRAMIENTOS:

Nivel Inicial → 99,7



Nivel del Par



UNIDADES: 18262, 18264, 18266, 18268, 18270, 18272

NOTAS:

**EQUIPO DE DOCUMENTACIÓN ARQUITECTÓNICA
(U.P.V. - E.H.U.)**

TRABAJO: Documentación de las excavaciones en la portada de la Catedral de Santa María . Vitoria - Gasteiz

PAR: N16-34-1

ALTURA: 3.5 m

BASE: 0.5 m

OBJETIVO: R50

FECHA: 19/12/2000

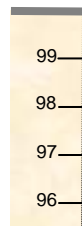


PUNTOS DE APOYO

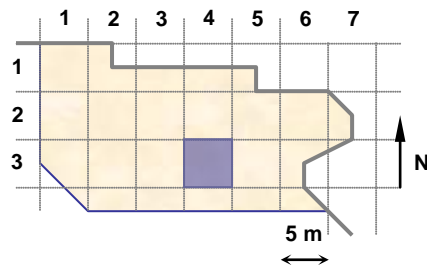
PUNTO	X	Y	Z	PUNTO	X	Y	Z
7791	108.952	79.719	98.349				
7792	109.408	78.796	98.261				
7793	109.328	77.988	98.457				
7794	108.247	79.099	98.141				
7795	108.744	77.926	98.336				
7796	107.418	79.694	98.721				
7797	107.579	78.936	98.373				
7798	107.666	78.498	98.177				
7799	107.582	77.637	98.644				

ENTERRAMIENTOS:

Nivel Inicial → 99,7



Nivel del Par



UNIDADES: 17521, 18278, 18280

NOTAS:

**EQUIPO DE DOCUMENTACIÓN ARQUITECTÓNICA
(U.P.V. - E.H.U.)**

TRABAJO: Documentación de las excavaciones en la portada de la Catedral de Santa María . Vitoria - Gasteiz

PAR: N16-35-1

ALTURA: 3.5 m

BASE: 0.5 m

OBJETIVO: R50

FECHA: 19/12/2000



PUNTOS DE APOYO

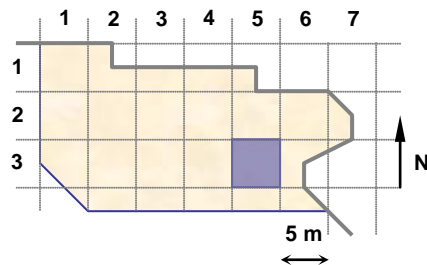
PUNTO	X	Y	Z	PUNTO	X	Y	Z
7801	114.884	75.459	98.68				
7802	114.827	77.045	98.754				
7803	114.839	77.75	98.778				
7804	115.906	75.55	98.336				
7805	115.988	76.92	98.454				
7806	115.83	77.674	98.63				
7807	117.178	75.616	98.334				
7808	117.254	76.701	98.371				
7809	117.169	77.616	98.496				

ENTERRAMIENTOS:

Nivel Inicial → 99,7



Nivel del Par



UNIDADES: 18286, 18275, 18276, 18281, 18283

NOTAS:

**EQUIPO DE DOCUMENTACIÓN ARQUITECTÓNICA
(U.P.V. - E.H.U.)**

TRABAJO: Documentación de las excavaciones en la portada de la Catedral de Santa María . Vitoria - Gasteiz

PAR: N16-36-1

ALTURA: 3.5 m

BASE: 0.5 m

OBJETIVO: R50

FECHA: 19/12/2000

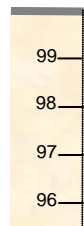


PUNTOS DE APOYO

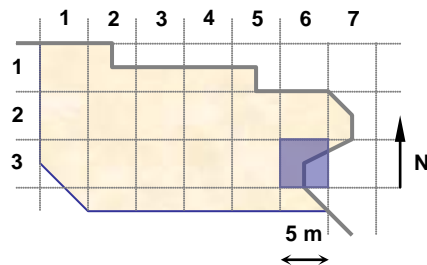
PUNTO	X	Y	Z	PUNTO	X	Y	Z
7808	117.254	76.701	98.371				
7809	117.169	77.616	98.496				
7811	117.143	78.928	98.572				
7812	118.438	78.835	98.413				
7813	119.76	78.714	98.433				
7814	118.474	77.972	98.43				
7815	119.686	77.985	98.399				
7816	117.787	77.116	98.375				
7817	119.562	77.123	98.347				

ENTERRAMIENTOS:

Nivel Inicial → 99,7



Nivel del Par



UNIDADES: 18283

NOTAS:

**EQUIPO DE DOCUMENTACIÓN ARQUITECTÓNICA
(U.P.V. – E.H.U.)**

TRABAJO: Documentación de las excavaciones en la portada de la Catedral de Santa María . Vitoria - Gasteiz


PAR: N16-36-2

ALTURA: 3.5 m

BASE: 0.5 m

OBJETIVO: R50

FECHA: 19/12/2000

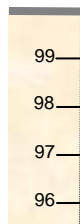


PUNTOS DE APOYO

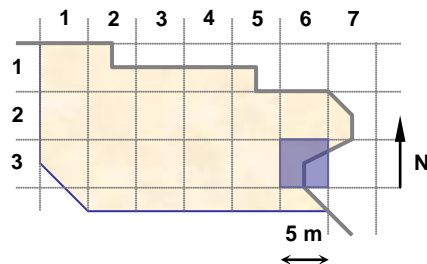
PUNTO	X	Y	Z	PUNTO	X	Y	Z
7807	117.178	75.616	98.334				
7808	117.254	76.701	98.371				
7816	117.787	77.116	98.375				
7817	119.562	77.123	98.347				
7821	118.525	76.781	98.326				
7822	119.313	76.281	98.221				
7823	118.172	75.929	98.217				
7824	118.641	75.303	98.112				

ENTERRAMIENTOS:

Nivel Inicial → 99,7



Nivel del Par



UNIDADES: 18282, 18283

NOTAS:

**EQUIPO DE DOCUMENTACIÓN ARQUITECTÓNICA
(U.P.V. - E.H.U.)**

TRABAJO: Documentación de las excavaciones en la portada de la Catedral de Santa María . Vitoria - Gasteiz

PAR: N16-33-1

ALTURA: 2.5 m

BASE: 0.4 m

OBJETIVO: R50

FECHA: 19/12/2000

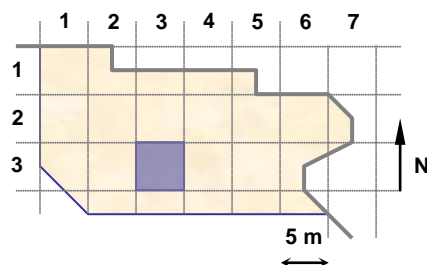
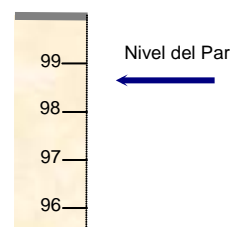


PUNTOS DE APOYO

PUNTO	X	Y	Z	PUNTO	X	Y	Z
7831	107.492	79.686	98.711				
7832	107.089	78.904	98.746				
7833	107.187	78.066	98.598				
7834	107.43	77.719	98.73				
7835	106.619	78.619	98.766				
7836	106.72	77.945	98.592				
7837	106.074	79.583	98.699				
7838	106.194	78.503	98.551				
7839	106	77.901	98.554				

ENTERRAMIENTOS:

Nivel Inicial → 99,7



UNIDADES: 17720, 17731, 18288, 18287

NOTAS:

**EQUIPO DE DOCUMENTACIÓN ARQUITECTÓNICA
(U.P.V. – E.H.U.)**

TRABAJO: Documentación de las excavaciones en la portada de la Catedral de Santa María . Vitoria – Gasteiz

PAR: N16-24-1

ALTURA: 1.6 m

BASE: 0.3 m

OBJETIVO: R50

FECHA: 19/12/2000



PUNTOS DE APOYO

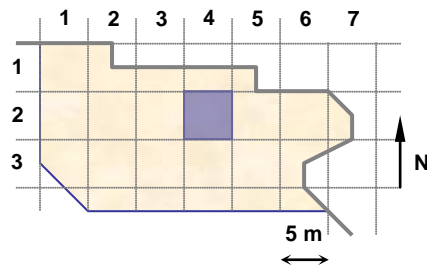
PUNTO	X	Y	Z	PUNTO	X	Y	Z
7841	110.524	82.094	98.405				
7842	111.014	81.721	98.402				
7843	110.362	81.69	98.394				
7844	110.489	81.733	98.4				
7845	110.561	81.587	98.378				
7846	109.975	81.582	98.43				
7847	110.305	81.179	98.401				

ENTERRAMIENTOS:

Nivel Inicial → 99,7



Nivel del Par



UNIDADES: 18290

NOTAS:

**EQUIPO DE DOCUMENTACIÓN ARQUITECTÓNICA
(U.P.V. - E.H.U.)**

TRABAJO: Documentación de las excavaciones en la portada de la Catedral de Santa María . Vitoria - Gasteiz


PAR: N16-25-1

ALTURA: 3.5 m

BASE: 0.5 m

OBJETIVO: R50

FECHA: 20/12/2000

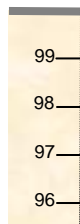


PUNTOS DE APOYO

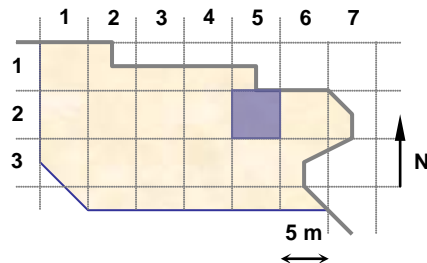
PUNTO	X	Y	Z	PUNTO	X	Y	Z
7851	117.469	82.049	98.21				
7852	116.9	81.224	98.367				
7853	117.187	80.008	98.309				
7854	116.162	81.933	98.264				
7855	115.891	81.305	98.481				
7856	116.335	80.19	98.4				
7857	115.301	81.981	97.95				
7858	115.092	80.345	98.613				

ENTERRAMIENTOS:

Nivel Inicial → 99,7



Nivel del Par



UNIDADES: 18185, 18310, 18311

NOTAS:

**EQUIPO DE DOCUMENTACIÓN ARQUITECTÓNICA
(U.P.V. - E.H.U.)**

TRABAJO: Documentación de las excavaciones en la portada de la Catedral de Santa María . Vitoria - Gasteiz


PAR: N16-26-1

ALTURA: 3.5 m

BASE: 0.5 m

OBJETIVO: R50

FECHA: 20/12/2000

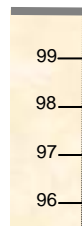


PUNTOS DE APOYO

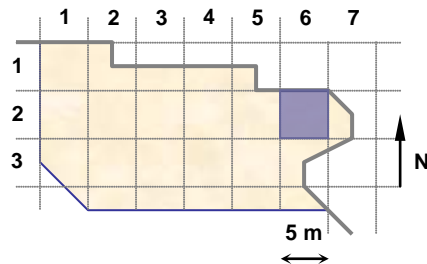
PUNTO	X	Y	Z	PUNTO	X	Y	Z
7853	117.187	80.008	98.309				
7861	117.112	80.667	98.358				
7862	117.092	79.206	98.38				
7863	118.398	80.289	98.133				
7864	118.279	79.622	98.186				
7865	119.529	80.259	98.001				
7866	119.443	79.856	98.04				
7867	119.358	79.063	98.26				

ENTERRAMIENTOS:

Nivel Inicial → 99,7



Nivel del Par ←



UNIDADES: 18311

NOTAS:

**EQUIPO DE DOCUMENTACIÓN ARQUITECTÓNICA
(U.P.V. - E.H.U.)**

TRABAJO: Documentación de las excavaciones en la portada de la Catedral de Santa María . Vitoria - Gasteiz


PAR: N16-26-2

ALTURA: 3 m

BASE: 0.5 m

OBJETIVO: R50

FECHA: 20/12/2000

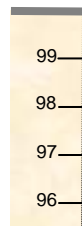


PUNTOS DE APOYO

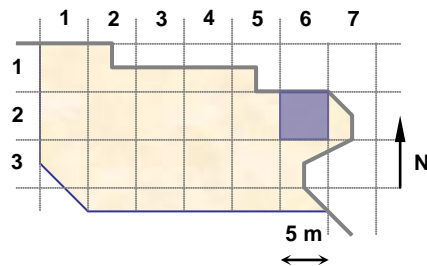
PUNTO	X	Y	Z	PUNTO	X	Y	Z
7865	119.529	80.259	98.001				
7866	119.443	79.856	98.04				
7867	119.358	79.063	98.26				
7871	121.25	80.38	98.087				
7872	121.245	79.616	98.088				
7873	121.299	79.083	98.036				
7874	120.394	80.093	98.085				
7875	120.218	79.286	98.192				

ENTERRAMIENTOS:

Nivel Inicial → 99,7



Nivel del Par



UNIDADES: 18311

NOTAS:

**EQUIPO DE DOCUMENTACIÓN ARQUITECTÓNICA
(U.P.V. - E.H.U.)**

TRABAJO: Documentación de las excavaciones en la portada de la Catedral de Santa María . Vitoria - Gasteiz

PAR: N16b-33-1

ALTURA: 3.5 m

BASE: 0.5 m

OBJETIVO: R50

FECHA: 20/12/2000

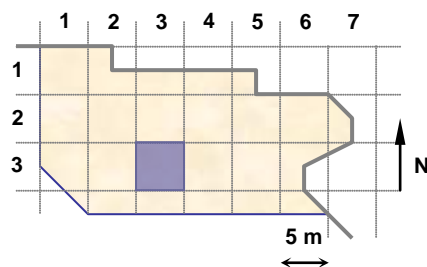
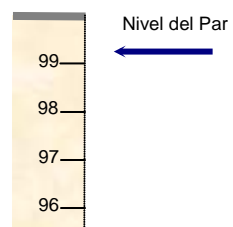


PUNTOS DE APOYO

PUNTO	X	Y	Z	PUNTO	X	Y	Z
7881	107.329	79.623	98.61				
7882	107.15	78.314	98.592				
7883	107.244	77.992	98.588				
7884	107.516	77.746	98.495				
7885	107.119	77.669	98.589				
7886	105.91	79.591	98.649				
7887	106.491	78.873	98.572				
7888	106.266	78.06	98.553				
7889	105.647	77.512	98.593				

ENTERRAMIENTOS:

Nivel Inicial → 99,7



UNIDADES: 18298, 18308, 18306, 18302, 18300, 18296, 18294

NOTAS:

**EQUIPO DE DOCUMENTACIÓN ARQUITECTÓNICA
(U.P.V. - E.H.U.)**

TRABAJO: Documentación de las excavaciones en la portada de la Catedral de Santa María . Vitoria - Gasteiz

PAR: N16b-36-1

ALTURA: 3.5 m

BASE: 0.5 m

OBJETIVO: R50

FECHA: 21/12/2000

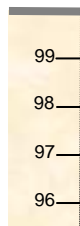


PUNTOS DE APOYO

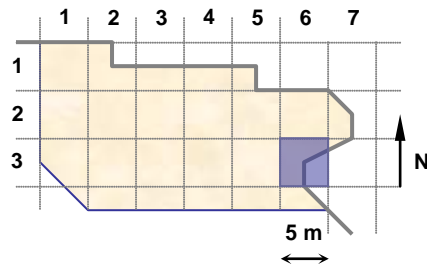
PUNTO	X	Y	Z	PUNTO	X	Y	Z
7891	120.845	78.376	98.203				
7892	120.557	77.426	98.263				
7893	120.227	76.274	98.098				
7894	119.754	78.735	98.243				
7895	119.634	77.882	98.29				
7896	119.084	76.561	98.255				
7897	119.033	79.096	98.272				
7898	118.698	78.202	98.271				
7899	118.268	77.179	98.301				

ENTERRAMIENTOS:

Nivel Inicial → 99,7



Nivel del Par



UNIDADES: 18312, 18313

NOTAS:

**EQUIPO DE DOCUMENTACIÓN ARQUITECTÓNICA
(U.P.V. - E.H.U.)**

TRABAJO: Documentación de las excavaciones en la portada de la Catedral de Santa María . Vitoria - Gasteiz

PAR: N16b-36-2

ALTURA: 3.5 m

BASE: 0.5 m

OBJETIVO: R50

FECHA: 21/12/2000

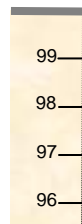


PUNTOS DE APOYO

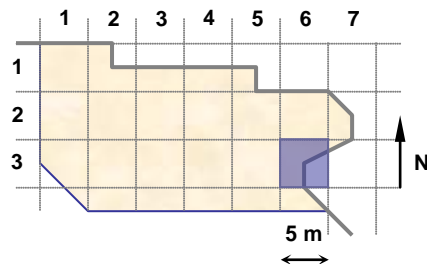
PUNTO	X	Y	Z	PUNTO	X	Y	Z
7896	119.084	76.561	98.255				
7898	118.698	78.202	98.271				
7899	118.268	77.179	98.301				
7901	117.858	76.359	98.249				
7902	116.585	77.151	98.373				
7903	118.923	75.222	98.133				
7904	117.701	75.519	98.255				
7905	116.727	75.937	98.348				
7906	117.616	75.046	98.689				
7907	117.06	74.867	98.912				

ENTERRAMIENTOS:

Nivel Inicial → 99,7



Nivel del Par



UNIDADES: 18312, 17961

NOTAS:

**EQUIPO DE DOCUMENTACIÓN ARQUITECTÓNICA
(U.P.V. - E.H.U.)**

TRABAJO: Documentación de las excavaciones en la portada de la Catedral de Santa María . Vitoria - Gasteiz

PAR: N16b-35-1A

ALTURA: 3.5 m

BASE: 0.5 m

OBJETIVO: R50

FECHA: 21/12/2000




PUNTOS DE APOYO

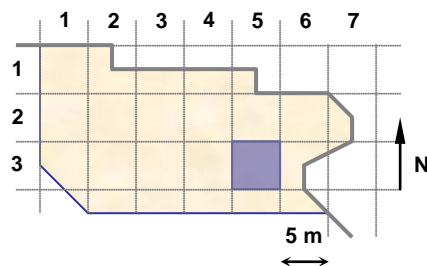
PUNTO	X	Y	Z	PUNTO	X	Y	Z
7902	116.585	77.151	98.373				
7905	116.727	75.937	98.348				
7907	117.06	74.867	98.912				
7911	115.977	75.123	98.593				
7912	115.492	76.618	98.382				
7913	116.211	77.961	98.45				
7914	115.208	75.151	98.676				
7915	114.568	76.191	98.623				
7916	114.873	77.074	98.578				
7917	115.14	77.79	98.6				
7918	114.184	77.555	98.743				

ENTERRAMIENTOS:

Nivel Inicial → 99,7



Nivel del Par ←



UNIDADES: 18312, 18275, 18284, 18285, 18317, 17961

NOTAS:

La unidad que en la fotografía aparece como 18286, es la 18285.

**EQUIPO DE DOCUMENTACIÓN ARQUITECTÓNICA
(U.P.V. - E.H.U.)**

TRABAJO: Documentación de las excavaciones en la portada de la Catedral de Santa María . Vitoria - Gasteiz

PAR: N16b-35-1B

ALTURA: 3.5 m

BASE: 0.5 m

OBJETIVO: R50

FECHA: 21/12/2000




PUNTOS DE APOYO

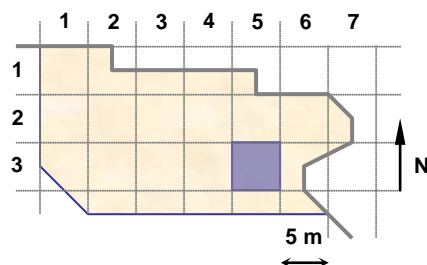
PUNTO	X	Y	Z	PUNTO	X	Y	Z
7902	116.585	77.151	98.373				
7905	116.727	75.937	98.348				
7907	117.06	74.867	98.912				
7911	115.977	75.123	98.593				
7912	115.492	76.618	98.382				
7913	116.211	77.961	98.45				
7914	115.208	75.151	98.676				
7915	114.568	76.191	98.623				
7916	114.873	77.074	98.578				
7917	115.14	77.79	98.6				
7918	114.184	77.555	98.743				

ENTERRAMIENTOS:

Nivel Inicial → 99,7



Nivel del Par



UNIDADES: 18312, 18275, 18284, 18285, 18317, 17961

NOTAS:

La unidad que en la fotografía aparece como 18286, es la 18285.

**EQUIPO DE DOCUMENTACIÓN ARQUITECTÓNICA
(U.P.V. - E.H.U.)**

TRABAJO: Documentación de las excavaciones en la portada de la Catedral de Santa María . Vitoria - Gasteiz

PAR: N16b-35-2

ALTURA: 3.5 m

BASE: 0.5 m

OBJETIVO: R50

FECHA: 21/12/2000



PUNTOS DE APOYO

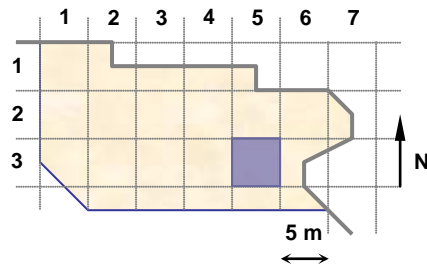
PUNTO	X	Y	Z	PUNTO	X	Y	Z
7898	118.698	78.202	98.271				
7899	118.268	77.179	98.301				
7902	116.585	77.151	98.373				
7913	116.211	77.961	98.45				
7921	118.241	79.319	98.278				
7922	117.482	78.653	98.367				
7923	116.621	78.987	98.403				
7925	117.032	77.637	98.389				
7926	118.949	77.165	98.275				

ENTERRAMIENTOS:

Nivel Inicial → 99,7



Nivel del Par



UNIDADES:

NOTAS:

**EQUIPO DE DOCUMENTACIÓN ARQUITECTÓNICA
(U.P.V. – E.H.U.)**

TRABAJO: Documentación de las excavaciones en la portada de la Catedral de Santa María . Vitoria - Gasteiz


PAR: N16b-26-1

ALTURA: 3.5 m

BASE: 0.5 m

OBJETIVO: R50

FECHA: 21/12/2000



PUNTOS DE APOYO

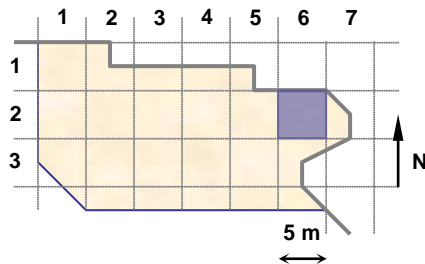
PUNTO	X	Y	Z	PUNTO	X	Y	Z
7931	119.138	83.515	98.58				
7932	119.637	83.207	98.053				
7933	117.293	83.278	97.62				
7934	118.102	83.006	98.185				
7935	118.314	82.191	98.139				
7936	116.705	82.933	98.23				
7937	117.298	82.492	98.18				
7938	117.072	81.458	98.187				

ENTERRAMIENTOS:

Nivel Inicial → 99,7



Nivel del Par ←



UNIDADES: 18309, 18311

NOTAS:

**EQUIPO DE DOCUMENTACIÓN ARQUITECTÓNICA
(U.P.V. - E.H.U.)**

TRABAJO: Documentación de las excavaciones en la portada de la Catedral de Santa María . Vitoria - Gasteiz

PAR: N16b-25-1

ALTURA: 3.5 m

BASE: 0.5 m

OBJETIVO: R50

FECHA: 21/12/2000

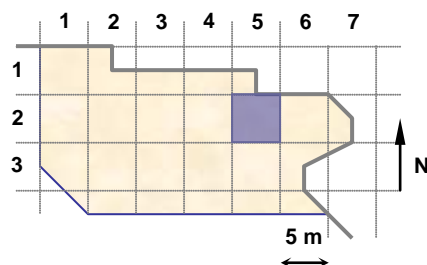



PUNTOS DE APOYO

PUNTO	X	Y	Z	PUNTO	X	Y	Z
7936	116.705	82.933	98.23				
7937	117.298	82.492	98.18				
7938	117.072	81.458	98.187				
7941	117.577	82.797	98.184				
7942	115.616	82.774	97.89				
7943	115.973	81.535	98.253				
7944	117.705	80.229	98.226				
7945	116.382	80.481	98.282				
7946	115.446	80.398	98.413				

ENTERRAMIENTOS:

Nivel Inicial → 99,7



UNIDADES: 18309, 18311, 18316

NOTAS:

**EQUIPO DE DOCUMENTACIÓN ARQUITECTÓNICA
(U.P.V. – E.H.U.)**

TRABAJO: Documentación de las excavaciones en la portada de la Catedral de Santa María . Vitoria – Gasteiz

PAR: N16b-35-3

ALTURA: 2.5 m

BASE: 0.4 m

OBJETIVO: R50

FECHA: 21/12/2000



PUNTOS DE APOYO

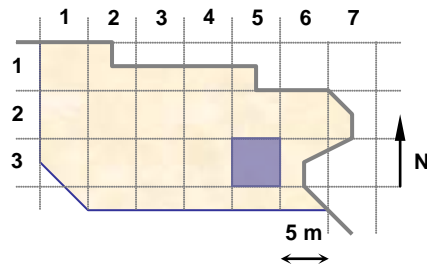
PUNTO	X	Y	Z	PUNTO	X	Y	Z
7951	117.844	80.502	98.195				
7952	117.991	79.69	98.247				
7953	118.145	78.907	98.347				
7954	117.007	80.482	98.263				
7955	117.358	79.682	98.254				
7956	117.506	78.775	98.367				
7957	116.258	80.235	98.286				
7958	116.389	79.482	98.344				
7959	116.764	78.695	98.384				

ENTERRAMIENTOS:

Nivel Inicial → 99,7



Nivel del Par




UNIDADES: 18309, 18311

NOTAS:

**EQUIPO DE DOCUMENTACIÓN ARQUITECTÓNICA
(U.P.V. - E.H.U.)**

TRABAJO: Documentación de las excavaciones en la portada de la Catedral de Santa María . Vitoria - Gasteiz

PAR: N16-25-2 **ALTURA:** 3.5 m **BASE:** 0.5 m **OBJETIVO:** R50 **FECHA:** 21/12/2000

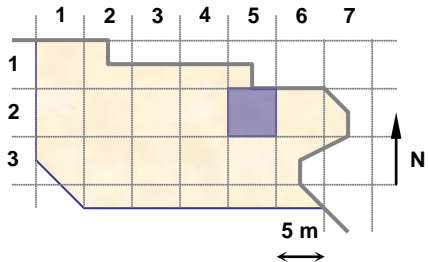
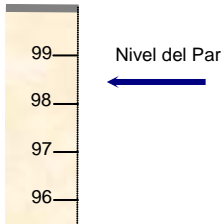


PUNTOS DE APOYO

PUNTO	X	Y	Z	PUNTO	X	Y	Z
7961	114.194	83.181	99.01				
7962	114.181	82.486	98.535				
7963	113.852	81.79	98.495				
7964	113.523	83.23	98.829				
7965	112.939	82.522	98.5				
7966	112.928	81.436	98.519				
7967	112.215	83.935	98.475				
7968	111.962	82.783	98.432				
7969	111.762	81.913	98.472				

ENTERRAMIENTOS:

Nivel Inicial → 99,7



UNIDADES: 18320, 18322

NOTAS:

**EQUIPO DE DOCUMENTACIÓN ARQUITECTÓNICA
(U.P.V. – E.H.U.)**

TRABAJO: Documentación de las excavaciones en la portada de la Catedral de Santa María . Vitoria – Gasteiz

PAR: N16-24-2

ALTURA: 3.5 m

BASE: 0.5 m

OBJETIVO: R50

FECHA: 21/12/2000



PUNTOS DE APOYO

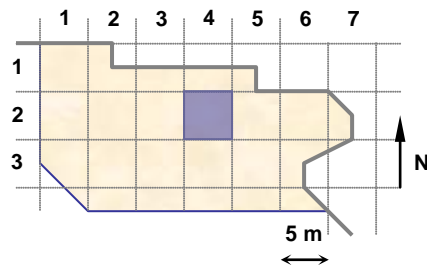
PUNTO	X	Y	Z	PUNTO	X	Y	Z
7967	112.215	83.935	98.475				
7968	111.962	82.783	98.432				
7969	111.762	81.913	98.472				
7971	111.53	84.516	98.202				
7972	111.049	83.704	98.58				
7973	110.545	82.738	98.673				
7974	111.093	85.161	98.47				
7975	110.211	84.146	98.61				
7976	109.706	83.381	98.721				

ENTERRAMIENTOS:

Nivel Inicial → 99,7



Nivel del Par



UNIDADES: 18322, 18323, 18319

NOTAS:

**EQUIPO DE DOCUMENTACIÓN ARQUITECTÓNICA
(U.P.V. – E.H.U.)**

TRABAJO: Documentación de las excavaciones en la portada de la Catedral de Santa María . Vitoria – Gasteiz

PAR: N16-24-3

ALTURA: 3.5 m

BASE: 0.5 m

OBJETIVO: R50

FECHA: 21/12/2000

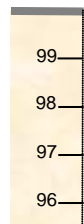


PUNTOS DE APOYO

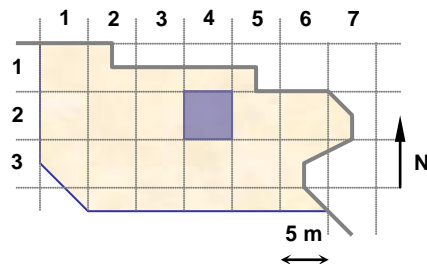
PUNTO	X	Y	Z	PUNTO	X	Y	Z
7974	111.093	85.161	98.47				
7975	110.211	84.146	98.61				
7976	109.706	83.381	98.721				
7981	109.981	85.732	98.506				
7982	109.582	85.163	98.11				
7983	108.614	84.424	98.402				
7984	109.089	86.454	98.494				
7985	108.457	85.985	98.46				
7986	107.618	85.007	98.284				

ENTERRAMIENTOS:

Nivel Inicial → 99,7



Nivel del Par ←



UNIDADES: 18061, 18319

NOTAS:

**EQUIPO DE DOCUMENTACIÓN ARQUITECTÓNICA
(U.P.V. – E.H.U.)**

TRABAJO: Documentación de las excavaciones en la portada de la Catedral de Santa María . Vitoria – Gasteiz

PAR: N16-14-1

ALTURA: 3.5 m

BASE: 0.5 m

OBJETIVO: R50

FECHA: 21/12/2000

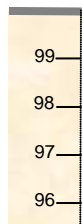


PUNTOS DE APOYO

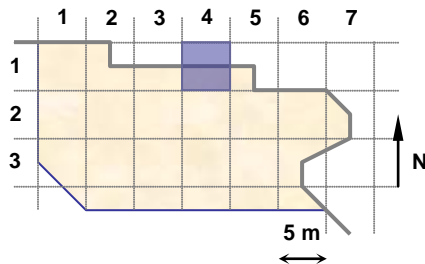
PUNTO	X	Y	Z	PUNTO	X	Y	Z
7967	112.215	83.935	98.475				
7971	111.53	84.516	98.202				
7974	111.093	85.161	98.47				
7991	113.356	84.832	98.559				
7992	113.239	84.186	98.567				
7993	112.964	85.707	97.999				
7994	112.003	85.226	98.418				
7995	112.209	86.356	97.957				
7996	111.255	85.949	98.494				

ENTERRAMIENTOS:

Nivel Inicial → 99,7



Nivel del Par



UNIDADES: 18320, 18322, 18319

NOTAS:

**EQUIPO DE DOCUMENTACIÓN ARQUITECTÓNICA
(U.P.V. – E.H.U.)**

TRABAJO: Documentación de las excavaciones en la portada de la Catedral de Santa María . Vitoria – Gasteiz

PAR: N16-14-2

ALTURA: 3.5 m

BASE: 0.5 m

OBJETIVO: R50

FECHA: 21/12/2000

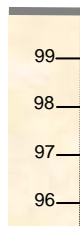


PUNTOS DE APOYO

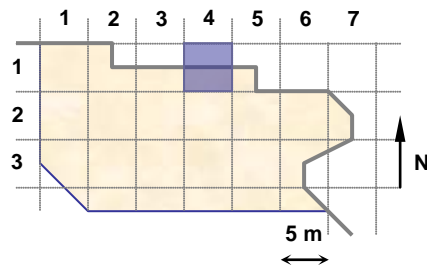
PUNTO	X	Y	Z	PUNTO	X	Y	Z
7981	109.981	85.732	98.506				
7984	109.089	86.454	98.494				
7995	112.209	86.356	97.957				
7996	111.255	85.949	98.494				
8001	111.65	87.305	97.932				
8002	110.656	86.994	98.492				
8003	110.97	88.066	97.918				
8004	110.346	87.615	98.487				

ENTERRAMIENTOS:

Nivel Inicial → 99,7



Nivel del Par



UNIDADES: 18319

NOTAS:

**EQUIPO DE DOCUMENTACIÓN ARQUITECTÓNICA
(U.P.V. – E.H.U.)**

TRABAJO: Documentación de las excavaciones en la portada de la Catedral de Santa María . Vitoria – Gasteiz

PAR: N16-13-1

ALTURA: 3.5 m

BASE: 0.5 m

OBJETIVO: R50

FECHA: 21/12/2000

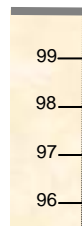


PUNTOS DE APOYO

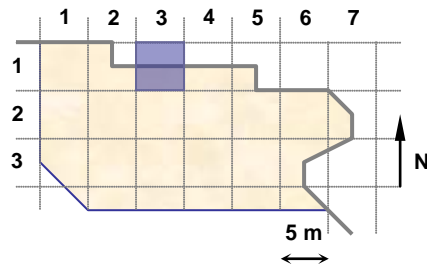
PUNTO	X	Y	Z	PUNTO	X	Y	Z
8011	108.811	86.521	98.486				
8012	108.164	85.637	98.545				
8013	108.099	84.911	98.655				
8014	107.404	86.779	98.574				
8015	107.288	85.978	98.503				
8016	107.094	85.024	98.212				
8017	106.262	86.74	98.619				
8018	106.074	85.26	98.165				

ENTERRAMIENTOS:

Nivel Inicial → 99,7



Nivel del Par ←



UNIDADES: 18061

NOTAS:

En este par no debe aparecer esta unidad (18061) sino 18337 (piedras) y 18338.

**EQUIPO DE DOCUMENTACIÓN ARQUITECTÓNICA
(U.P.V. - E.H.U.)**

TRABAJO: Documentación de las excavaciones en la portada de la Catedral de Santa María . Vitoria - Gasteiz

PAR: N16b-24-1

ALTURA: 3.5 m

BASE: 0.5 m

OBJETIVO: R50

FECHA: 22/12/2000



PUNTOS DE APOYO

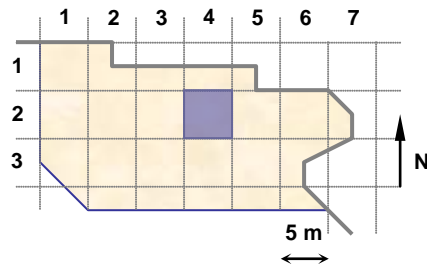
PUNTO	X	Y	Z	PUNTO	X	Y	Z
8021	111.608	84.277	98.199				
8022	111.158	83.294	98.572				
8023	111.012	82.828	98.533				
8024	110.872	84.139	98.574				
8025	110.416	83.46	98.645				
8026	109.947	83.208	98.621				
8027	110.19	85.242	98.521				
8028	109.415	84.508	98.514				
8029	108.717	84.244	98.371				

ENTERRAMIENTOS:

Nivel Inicial → 99,7



Nivel del Par ←



UNIDADES: 18319 18332, 18335, 18333

NOTAS:

**EQUIPO DE DOCUMENTACIÓN ARQUITECTÓNICA
(U.P.V. - E.H.U.)**

TRABAJO: Documentación de las excavaciones en la portada de la Catedral de Santa María . Vitoria - Gasteiz

PAR: N16b-14-1

ALTURA: 3.5 m

BASE: 0.5 m

OBJETIVO: R50

FECHA: 22/12/2000



PUNTOS DE APOYO

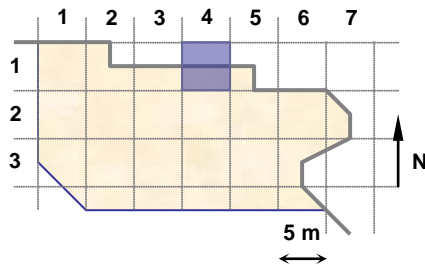
PUNTO	X	Y	Z	PUNTO	X	Y	Z
8031	110.409	87.615	98.455				
8032	110.955	86.603	98.407				
8033	111.27	85.801	98.465				
8034	109.979	87.23	98.439				
8035	109.924	86.674	98.324				
8036	110.486	85.504	98.491				
8037	109.01	86.605	98.429				
8038	109.203	85.518	98.091				

ENTERRAMIENTOS:

Nivel Inicial → 99,7



Nivel del Par ←



UNIDADES: 18332, 18336, 18319

NOTAS:

**EQUIPO DE DOCUMENTACIÓN ARQUITECTÓNICA
(U.P.V. - E.H.U.)**

TRABAJO: Documentación de las excavaciones en la portada de la Catedral de Santa María . Vitoria - Gasteiz

PAR: N16c-35-1

ALTURA: 3.5 m

BASE: 0.5 m

OBJETIVO: R50

FECHA: 22/12/2000



PUNTOS DE APOYO

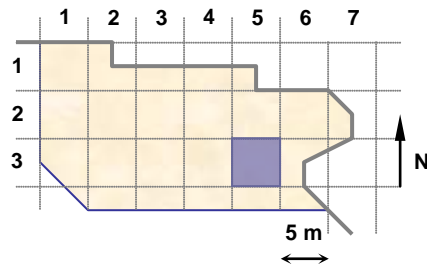
PUNTO	X	Y	Z	PUNTO	X	Y	Z
8041	116.485	74.818	98.769				
8042	115.627	74.638	98.166				
8043	114.895	74.817	98.522				
8044	113.793	74.84	98.455				
8045	116.122	75.634	98.333				
8046	115.208	76.057	98.39				
8047	114.302	76.134	98.47				
8048	116.337	76.896	98.364				
8049	113.672	76.722	98.374				

ENTERRAMIENTOS:

Nivel Inicial → 99,7



Nivel del Par



UNIDADES: 18324, 18329, 18312, 18339, 17961

NOTAS:

**EQUIPO DE DOCUMENTACIÓN ARQUITECTÓNICA
(U.P.V. - E.H.U.)**

TRABAJO: Documentación de las excavaciones en la portada de la Catedral de Santa María . Vitoria - Gasteiz

PAR: N16c-35-2

ALTURA: 3.5 m

BASE: 0.5 m

OBJETIVO: R50

FECHA: 22/12/2000

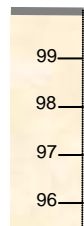


PUNTOS DE APOYO

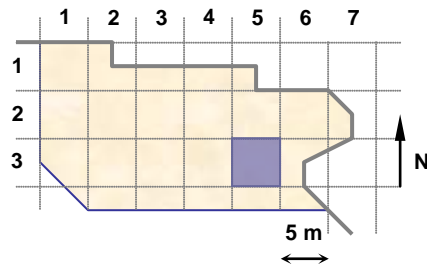
PUNTO	X	Y	Z	PUNTO	X	Y	Z
8046	115.208	76.057	98.390				
8047	114.302	76.134	98.470				
8049	113.672	76.722	98.374				
8051	115.063	79.229	98.546				
8052	115.269	77.757	98.484				
8053	115.239	77.134	98.425				
8054	114.243	79.430	98.502				
8055	114.102	78.237	98.581				
8056	114.253	77.152	98.540				
8057	112.877	79.398	98.553				
8058	112.661	78.350	98.423				
8059	112.645	77.277	98.404				

ENTERRAMIENTOS:

Nivel Inicial → 99,7



Nivel del Par



UNIDADES: 18328, 18327, 18326, 18325

NOTAS:

**EQUIPO DE DOCUMENTACIÓN ARQUITECTÓNICA
(U.P.V. - E.H.U.)**

TRABAJO: Documentación de las excavaciones en la portada de la Catedral de Santa María . Vitoria - Gasteiz


PAR: N16b-25-2

ALTURA: 3 m

BASE: 0.4 m

OBJETIVO: R50

FECHA: 22/12/2000

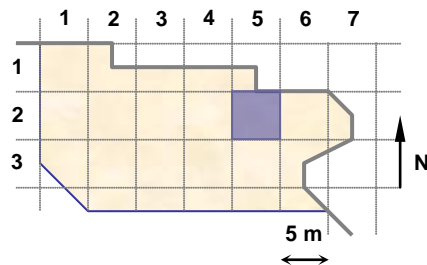


PUNTOS DE APOYO

PUNTO	X	Y	Z	PUNTO	X	Y	Z
8061	116.344	80.086	98.321				
8062	115.992	79.659	98.335				
8063	115.284	79.319	98.499				
8064	116.051	80.547	98.345				
8065	115.625	80.183	98.388				
8066	114.925	79.676	98.409				
8067	115.554	81.034	98.367				
8068	115.144	80.564	98.433				
8069	114.622	79.986	98.408				

ENTERRAMIENTOS:

Nivel Inicial → 99,7



UNIDADES: 18309, 18311

NOTAS:

**EQUIPO DE DOCUMENTACIÓN ARQUITECTÓNICA
(U.P.V. - E.H.U.)**

TRABAJO: Documentación de las excavaciones en la portada de la Catedral de Santa María . Vitoria - Gasteiz

PAR: N16d-35-1

ALTURA: 3.5 m

BASE: 0.5 m

OBJETIVO: R50

FECHA: 26/12/2000

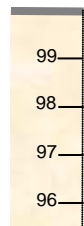


PUNTOS DE APOYO

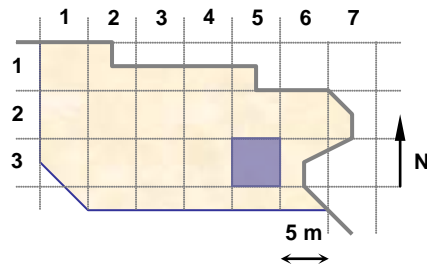
PUNTO	X	Y	Z	PUNTO	X	Y	Z
8071	115.561	78.938	98.42				
8072	115.795	77.937	98.441				
8073	115.727	77.287	98.416				
8074	114.7	79.115	98.379				
8075	114.939	78.41	98.37				
8076	115.052	77.382	98.378				
8077	114.193	79.501	98.504				
8078	114.197	78.615	98.555				
8079	113.921	77.502	98.54				

ENTERRAMIENTOS:

Nivel Inicial → 99,7



Nivel del Par



UNIDADES: 18340

NOTAS:

**EQUIPO DE DOCUMENTACIÓN ARQUITECTÓNICA
(U.P.V. - E.H.U.)**

TRABAJO: Documentación de las excavaciones en la portada de la Catedral de Santa María . Vitoria - Gasteiz

PAR: N16d-35-2

ALTURA: 2.5 m

BASE: 0.4 m

OBJETIVO: R50

FECHA: 26/12/2000



PUNTOS DE APOYO

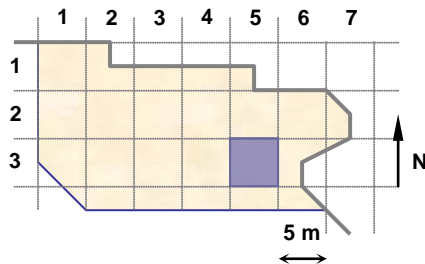
PUNTO	X	Y	Z	PUNTO	X	Y	Z
8081	115.667	76.011	98.317				
8082	115.6	75.377	98.298				
8083	115.702	74.649	98.164				
8084	115.123	76.034	98.357				
8085	115.265	75.579	98.296				
8086	115.163	74.767	98.374				
8087	114.517	76.045	98.464				
8088	114.612	75.483	98.458				
8089	114.589	74.744	98.563				

ENTERRAMIENTOS:

Nivel Inicial → 99,7



Nivel del Par



UNIDADES: 18342

NOTAS:

**EQUIPO DE DOCUMENTACIÓN ARQUITECTÓNICA
(U.P.V. - E.H.U.)**

TRABAJO: Documentación de las excavaciones en la portada de la Catedral de Santa María . Vitoria - Gasteiz

PAR: N16c-36-1

ALTURA: 1.6 m

BASE: 0.3 m

OBJETIVO: R50

FECHA: 26/12/2000



PUNTOS DE APOYO

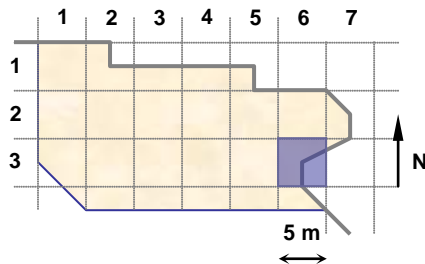
PUNTO	X	Y	Z	PUNTO	X	Y	Z
8091	119.217	78.274	98.286				
8092	118.615	78.468	98.33				
8093	118.071	78.829	98.352				
8094	118.655	78.225	98.158				
8095	118.735	77.611	98.299				
8096	118.447	78.084	98.339				
8097	117.73	78.102	98.401				

ENTERRAMIENTOS:

Nivel Inicial → 99,7



Nivel del Par



UNIDADES: 18318

NOTAS:

**EQUIPO DE DOCUMENTACIÓN ARQUITECTÓNICA
(U.P.V. - E.H.U.)**

TRABAJO: Documentación de las excavaciones en la portada de la Catedral de Santa María . Vitoria - Gasteiz

PAR: N16c-24-1

ALTURA: 3.5 m

BASE: 0.5 m

OBJETIVO: R50

FECHA: 26/12/2000




PUNTOS DE APOYO

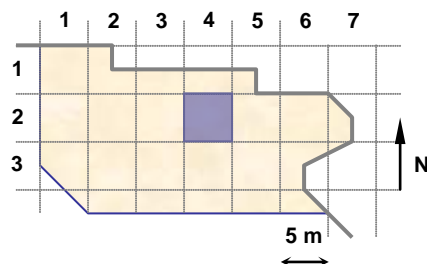
PUNTO	X	Y	Z	PUNTO	X	Y	Z
8101	111.313	82.781	98.521				
8102	111.544	83.792	98.489				
8103	111.731	84.739	98.426				
8104	110.098	83.01	98.617				
8105	110.383	83.507	98.243				
8106	110.954	84.276	98.417				
8107	109.337	83.792	98.651				
8108	109.544	84.393	98.517				
8109	110.269	85.391	98.336				

ENTERRAMIENTOS:

Nivel Inicial → 99,7



Nivel del Par



UNIDADES: 18332, 18334, 18336, 18322

NOTAS:

**EQUIPO DE DOCUMENTACIÓN ARQUITECTÓNICA
(U.P.V. - E.H.U.)**

TRABAJO: Documentación de las excavaciones en la portada de la Catedral de Santa María . Vitoria - Gasteiz

PAR: N16c-14-1

ALTURA: 3.5 m

BASE: 0.5 m

OBJETIVO: R50

FECHA: 26/12/2000



PUNTOS DE APOYO

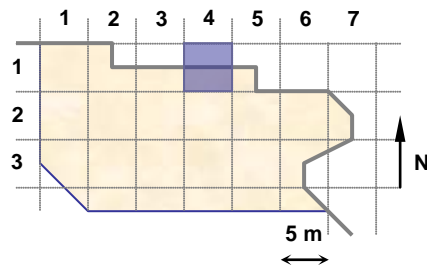
PUNTO	X	Y	Z	PUNTO	X	Y	Z
8109	110.269	85.391	98.336				
8111	110.4	87.592	98.334				
8112	110.972	86.692	98.311				
8113	111.347	86.105	98.334				
8114	109.709	86.974	98.313				
8115	109.893	86.244	98.286				
8116	108.304	86.629	98.504				
8117	108.478	85.886	98.403				
8118	108.82	85.238	98.401				

ENTERRAMIENTOS:

Nivel Inicial → 99,7



Nivel del Par



UNIDADES: 18332

NOTAS:

**EQUIPO DE DOCUMENTACIÓN ARQUITECTÓNICA
(U.P.V. – E.H.U.)**

TRABAJO: Documentación de las excavaciones en la portada de la Catedral de Santa María . Vitoria - Gasteiz


PAR: N16c-24-2

ALTURA: 3.5 m

BASE: 0.5 m

OBJETIVO: R50

FECHA: 26/12/2000



PUNTOS DE APOYO

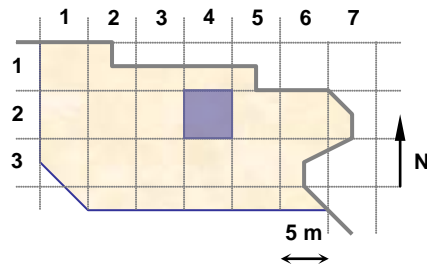
PUNTO	X	Y	Z	PUNTO	X	Y	Z
8116	108.304	86.629	98.504				
8117	108.478	85.886	98.403				
8118	108.82	85.238	98.401				
8121	109.277	86.016	98.394				
8122	110.035	85.14	98.369				
8123	107.347	85.355	98.266				
8124	107.863	84.912	98.457				
8125	109.395	83.84	98.619				
8126	108.6	83.733	98.185				

ENTERRAMIENTOS:

Nivel Inicial → 99,7



Nivel del Par



UNIDADES: 18332

NOTAS:

**EQUIPO DE DOCUMENTACIÓN ARQUITECTÓNICA
(U.P.V. - E.H.U.)**

TRABAJO: Documentación de las excavaciones en la portada de la Catedral de Santa María . Vitoria - Gasteiz

PAR: N16c-24-3

ALTURA: 3.5 m

BASE: 0.5 m

OBJETIVO: R50

FECHA: 26/12/2000

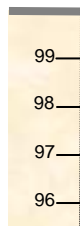


PUNTOS DE APOYO

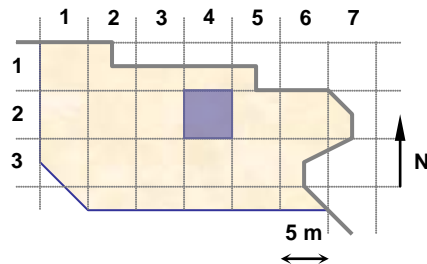
PUNTO	X	Y	Z	PUNTO	X	Y	Z
8131	112.475	81.656	98.452				
8132	111.771	81.901	98.438				
8133	111.13	81.682	98.414				
8134	112.57	82.717	98.513				
8135	111.92	82.934	98.354				
8136	111.099	82.804	98.521				
8137	112.622	83.674	98.478				
8138	111.74	83.641	98.38				
8139	110.892	83.746	98.547				

ENTERRAMIENTOS:

Nivel Inicial → 99,7



Nivel del Par



UNIDADES: 18321

NOTAS:

**EQUIPO DE DOCUMENTACIÓN ARQUITECTÓNICA
(U.P.V. – E.H.U.)**

TRABAJO: Documentación de las excavaciones en la portada de la Catedral de Santa María . Vitoria – Gasteiz

PAR: N16c-24-4

ALTURA: 3 m

BASE: 0.5 m

OBJETIVO: R50

FECHA: 26/12/2000



PUNTOS DE APOYO

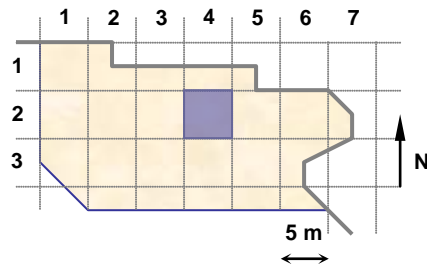
PUNTO	X	Y	Z	PUNTO	X	Y	Z
8137	112.622	83.674	98.478				
8138	111.74	83.641	98.38				
8139	110.892	83.746	98.547				
8141	112.583	84.309	98.472				
8142	111.716	84.635	98.325				
8143	111.066	84.757	98.146				
8144	112.724	85.049	98.541				
8145	112.052	85.116	98.349				
8146	111.371	85.544	98.302				

ENTERRAMIENTOS:

Nivel Inicial → 99,7



Nivel del Par ←



UNIDADES: 18321

NOTAS:

**EQUIPO DE DOCUMENTACIÓN ARQUITECTÓNICA
(U.P.V. - E.H.U.)**

TRABAJO: Documentación de las excavaciones en la portada de la Catedral de Santa María . Vitoria - Gasteiz

PAR: N17-25-1

ALTURA: 3.5 m

BASE: 0.5 m

OBJETIVO: R50

FECHA: 27/12/2000



PUNTOS DE APOYO

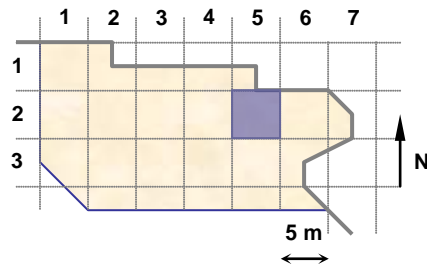
PUNTO	X	Y	Z	PUNTO	X	Y	Z
8151	114.057	83.46	99.052				
8152	114.469	82.773	98.361				
8153	114.03	81.862	98.451				
8154	112.898	83.682	98.4				
8155	113.293	82.695	98.417				
8156	113.014	81.382	98.496				
8157	112.064	83.585	98.344				
8158	112.294	82.748	98.349				
8159	112.176	81.54	98.399				

ENTERRAMIENTOS:

Nivel Inicial → 99,7



Nivel del Par



UNIDADES: 18321, 18352, 18351

NOTAS:

**EQUIPO DE DOCUMENTACIÓN ARQUITECTÓNICA
(U.P.V. - E.H.U.)**

TRABAJO: Documentación de las excavaciones en la portada de la Catedral de Santa María . Vitoria - Gasteiz

PAR: N17-25-2

ALTURA: 3 m

BASE: 0.4 m

OBJETIVO: R50

FECHA: 27/12/2000

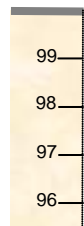


PUNTOS DE APOYO

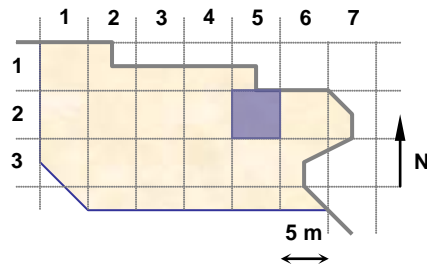
PUNTO	X	Y	Z	PUNTO	X	Y	Z
8155	113.293	82.695	98.417				
8158	112.294	82.748	98.349				
8154	112.898	83.682	98.400				
8157	112.064	83.585	98.344				
8161	113.730	84.710	98.412				
8162	112.944	84.379	98.433				
8163	112.289	84.265	98.400				
8164	113.439	85.109	98.414				
8165	112.191	84.911	98.367				

ENTERRAMIENTOS:

Nivel Inicial → 99,7



Nivel del Par



UNIDADES: 18321, 18352

NOTAS:

**EQUIPO DE DOCUMENTACIÓN ARQUITECTÓNICA
(U.P.V. - E.H.U.)**

TRABAJO: Documentación de las excavaciones en la portada de la Catedral de Santa María . Vitoria - Gasteiz

PAR: N17-24-1

ALTURA: 3.5 m

BASE: 0.5 m

OBJETIVO: R50

FECHA: 27/12/2000



PUNTOS DE APOYO

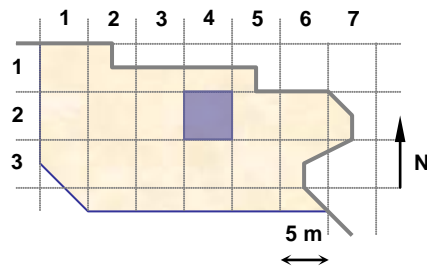
PUNTO	X	Y	Z	PUNTO	X	Y	Z
8171	111.038	84.791	98.142				
8172	110.680	83.823	98.359				
8173	111.541	85.545	98.308				
8174	110.400	85.217	98.327				
8175	109.667	84.394	98.315				
8176	110.748	85.930	98.316				
8177	109.687	85.666	98.372				
8178	109.332	84.894	98.413				
8181	110.863	86.789	98.263				

ENTERRAMIENTOS:

Nivel Inicial → 99,7



Nivel del Par



UNIDADES: 18346, 18348

NOTAS:

**EQUIPO DE DOCUMENTACIÓN ARQUITECTÓNICA
(U.P.V. - E.H.U.)**

TRABAJO: Documentación de las excavaciones en la portada de la Catedral de Santa María . Vitoria - Gasteiz

PAR: N17-14-1

ALTURA: 3.5 m

BASE: 0.5 m

OBJETIVO: R50

FECHA: 27/12/2000




PUNTOS DE APOYO

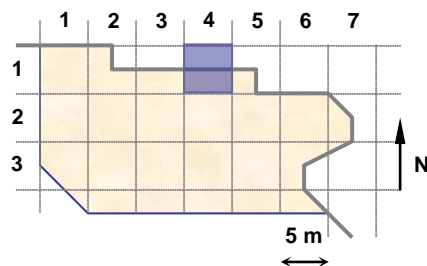
PUNTO	X	Y	Z	PUNTO	X	Y	Z
8177	109.687	85.666	98.372				
8178	109.332	84.894	98.413				
8181	110.863	86.789	98.263				
8182	110.466	87.494	98.294				
8183	109.657	86.836	98.325				
8184	109.105	86.344	98.297				
8185	108.548	86.652	98.381				
8200	110.998	86.049	98.286				

ENTERRAMIENTOS:

Nivel Inicial → 99,7



Nivel del Par



UNIDADES: 18344, 18350

NOTAS:

**EQUIPO DE DOCUMENTACIÓN ARQUITECTÓNICA
(U.P.V. - E.H.U.)**

TRABAJO: Documentación de las excavaciones en la portada de la Catedral de Santa María . Vitoria - Gasteiz


PAR: Pared36-1

ALTURA: 3 m

BASE: 0.5 m

OBJETIVO: R50

FECHA: 27/12/2000




PUNTOS DE APOYO

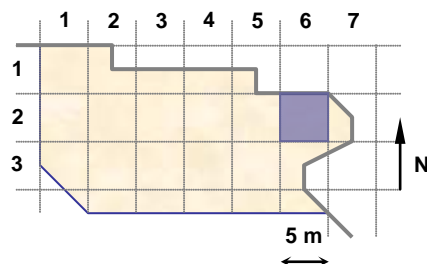
PUNTO	X	Y	Z	PUNTO	X	Y	Z
8191	120.736	78.845	98.204				
8192	119.322	78.988	98.278				
8193	118.362	78.989	98.31				
8194	120.06	78.853	98.178				
8195	119.342	78.882	98.135				
8196	118.496	78.88	98.197				
8197	120.258	78.073	98.115				
8198	119.323	78.143	98.187				
8199	118.58	78.2	98.212				

ENTERRAMIENTOS:

Nivel Inicial → 99,7



Nivel del Par



UNIDADES:

NOTAS:

**EQUIPO DE DOCUMENTACIÓN ARQUITECTÓNICA
(U.P.V. - E.H.U.)**

TRABAJO: Documentación de las excavaciones en la portada de la Catedral de Santa María . Vitoria - Gasteiz

PAR: N17b-25-1

ALTURA: 1.8 m

BASE: 0.3 m

OBJETIVO: R50

FECHA: 28/12/2000

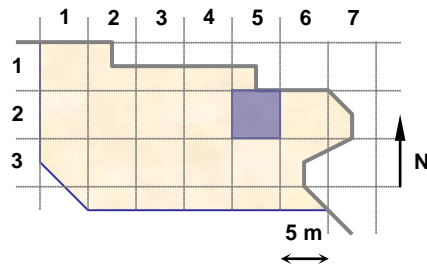
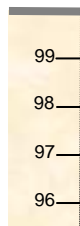


PUNTOS DE APOYO

PUNTO	X	Y	Z	PUNTO	X	Y	Z
8201	113.308	81.965	98.36				
8202	112.844	81.722	98.42				
8203	112.552	81.941	98.424				
8204	112.948	81.422	98.433				
8205	113.151	80.62	98.331				
8206	112.745	80.809	98.36				
8207	112.402	80.671	98.392				

ENTERRAMIENTOS:

Nivel Inicial → 99,7



UNIDADES: 18363, 18292

NOTAS:

**EQUIPO DE DOCUMENTACIÓN ARQUITECTÓNICA
(U.P.V. - E.H.U.)**

TRABAJO: Documentación de las excavaciones en la portada de la Catedral de Santa María . Vitoria - Gasteiz


PAR: N17-13-1

ALTURA: 2 m

BASE: 0.4 m

OBJETIVO: R50

FECHA: 28/12/2000

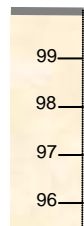


PUNTOS DE APOYO

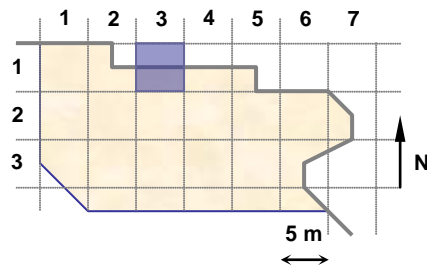
PUNTO	X	Y	Z	PUNTO	X	Y	Z
8210	108.16	86.563	98.387				
8211	107.584	86.766	98.369				
8212	107.24	86.805	98.396				
8213	107.774	86.272	98.35				
8214	107.983	85.714	98.386				
8215	107.587	85.763	98.373				
8216	107.281	85.942	98.411				

ENTERRAMIENTOS:

Nivel Inicial → 99,7



Nivel del Par



UNIDADES: 18356, 18358

NOTAS:

**EQUIPO DE DOCUMENTACIÓN ARQUITECTÓNICA
(U.P.V. - E.H.U.)**

TRABAJO: Documentación de las excavaciones en la portada de la Catedral de Santa María . Vitoria - Gasteiz

PAR: N17-36-1

ALTURA: 3.5 m

BASE: 0.5 m

OBJETIVO: R50

FECHA: 28/12/2000

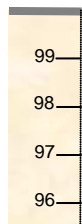


PUNTOS DE APOYO

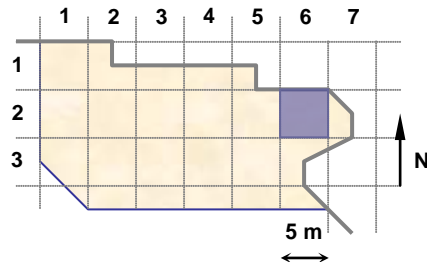
PUNTO	X	Y	Z	PUNTO	X	Y	Z
8221	120.777	79.284	97.926				
8222	120.615	78.171	98.076				
8223	120.356	76.706	98.058				
8224	119.589	79.221	98.021				
8225	119.547	78.125	98.147				
8226	119.523	76.873	98.14				
8227	118.552	79.269	98.158				
8228	118.58	78.169	98.201				
8229	118.488	77	98.227				

ENTERRAMIENTOS:

Nivel Inicial → 99,7



Nivel del Par



UNIDADES: 18309, 18214

NOTAS:

**EQUIPO DE DOCUMENTACIÓN ARQUITECTÓNICA
(U.P.V. - E.H.U.)**

TRABAJO: Documentación de las excavaciones en la portada de la Catedral de Santa María . Vitoria - Gasteiz

PAR: N17-35-1

ALTURA: 3.5 m

BASE: 0.5 m

OBJETIVO: R50

FECHA: 28/12/2000



PUNTOS DE APOYO

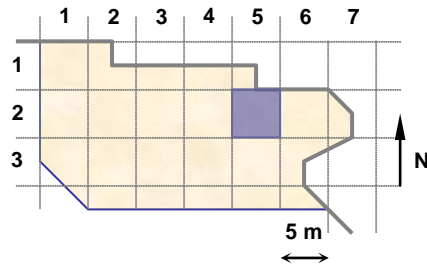
PUNTO	X	Y	Z	PUNTO	X	Y	Z
8224	119.589	79.221	98.021				
8225	119.547	78.125	98.147				
8226	119.523	76.873	98.140				
8227	118.552	79.269	98.158				
8228	118.580	78.169	98.201				
8229	118.488	77.000	98.227				
8231	117.401	78.873	98.299				
8232	117.166	78.355	98.340				
8233	117.425	77.298	98.310				
8234	116.710	78.929	98.344				
8235	116.648	77.798	98.281				
8236	116.458	77.330	98.321				

ENTERRAMIENTOS:

Nivel Inicial → 99,7



Nivel del Par



UNIDADES: 18309, 18365

NOTAS:

**EQUIPO DE DOCUMENTACIÓN ARQUITECTÓNICA
(U.P.V. - E.H.U.)**

TRABAJO: Documentación de las excavaciones en la portada de la Catedral de Santa María . Vitoria - Gasteiz

PAR: N17-35-2

ALTURA: 3.5 m

BASE: 0.5 m

OBJETIVO: R50

FECHA: 28/12/2000



PUNTOS DE APOYO

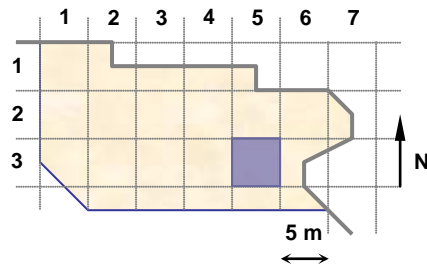
PUNTO	X	Y	Z	PUNTO	X	Y	Z
8226	119.523	76.873	98.140				
8229	118.488	77.000	98.227				
8233	117.425	77.298	98.310				
8236	116.458	77.330	98.321				
8241	118.410	76.220	98.237				
8242	118.290	75.361	98.235				
8243	117.351	76.053	98.272				
8244	117.328	75.501	98.279				
8245	116.680	76.281	98.318				
8246	116.608	75.581	98.338				

ENTERRAMIENTOS:

Nivel Inicial → 99,7



Nivel del Par



UNIDADES: 18309

NOTAS:

**EQUIPO DE DOCUMENTACIÓN ARQUITECTÓNICA
(U.P.V. – E.H.U.)**

TRABAJO: Documentación de las excavaciones en la portada de la Catedral de Santa María . Vitoria - Gasteiz

PAR: N17-35-3

ALTURA: 3.5 m

BASE: 0.5 m

OBJETIVO: R50

FECHA: 28/12/2000

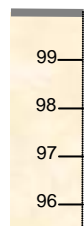


PUNTOS DE APOYO

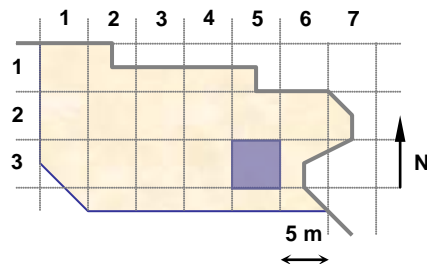
PUNTO	X	Y	Z	PUNTO	X	Y	Z
8245	116.68	76.281	98.318				
8246	116.608	75.581	98.338				
8251	116.359	74.81	98.748				
8253	114.873	76.531	98.401				
8254	115.337	75.635	98.302				
8255	115.047	74.811	98.254				
8256	114.336	76.763	98.415				
8257	114.288	75.97	98.266				
8258	114.079	74.863	98.416				

ENTERRAMIENTOS:

Nivel Inicial → 99,7



Nivel del Par



UNIDADES: 18366, 18368

NOTAS:

**EQUIPO DE DOCUMENTACIÓN ARQUITECTÓNICA
(U.P.V. - E.H.U.)**

TRABAJO: Documentación de las excavaciones en la portada de la Catedral de Santa María . Vitoria - Gasteiz


PAR: N17b-25-2

ALTURA: 3.5 m

BASE: 0.5 m

OBJETIVO: R50

FECHA: 28/12/2000




PUNTOS DE APOYO

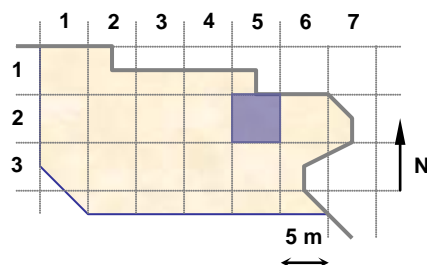
PUNTO	X	Y	Z	PUNTO	X	Y	Z
8261	114.527	83.001	98.103				
8262	114.336	82.214	98.148				
8263	113.625	81.425	98.381				
8264	113.993	82.261	98.217				
8265	113.615	82.016	98.299				
8266	113.017	83.15	98.291				
8267	112.597	82.718	98.288				
8268	112.792	81.95	98.376				
8269	112.605	81.518	98.398				
8270	112.567	83.337	98.319				
8271	112.301	82.8	98.327				
8272	112.385	82.547	98.333				

ENTERRAMIENTOS:

Nivel Inicial → 99,7



Nivel del Par



UNIDADES: 18376,18401,18388,18391,18386,18382,18384,18380,18390,18378,18393,18397

NOTAS:

**EQUIPO DE DOCUMENTACIÓN ARQUITECTÓNICA
(U.P.V. – E.H.U.)**

TRABAJO: Documentación de las excavaciones en la portada de la Catedral de Santa María . Vitoria – Gasteiz

PAR: N17b-24-1

ALTURA: 3.5 m

BASE: 0.5 m

OBJETIVO: R50

FECHA: 28/12/2000

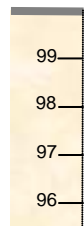


PUNTOS DE APOYO

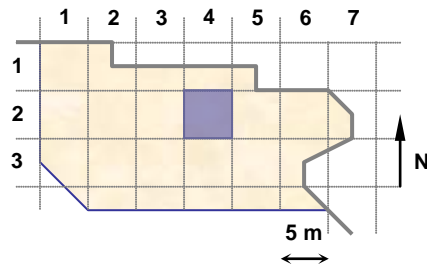
PUNTO	X	Y	Z	PUNTO	X	Y	Z
8266	113.017	83.150	98.291				
8270	112.567	83.337	98.319				
8273	113.117	85.046	98.304				
8274	112.547	84.996	98.359				
8275	112.035	84.953	98.322				
8276	113.142	84.255	98.238				
8277	112.612	84.587	98.293				
8278	111.508	83.656	98.381				
8279	111.218	83.645	98.369				

ENTERRAMIENTOS:

Nivel Inicial → 99,7



Nivel del Par



UNIDADES: 18376, 18372, 18370, 18395, 18354, 18399, 18374

NOTAS:

La unidad que aparece fotografiada como 18398 es 18399.

**EQUIPO DE DOCUMENTACIÓN ARQUITECTÓNICA
(U.P.V. - E.H.U.)**

TRABAJO: Documentación de las excavaciones en la portada de la Catedral de Santa María . Vitoria – Gasteiz

PAR: N17b-35-1

ALTURA: 1.8 m

BASE: 0.3 m

OBJETIVO: R50

FECHA: 28/12/2000



PUNTOS DE APOYO

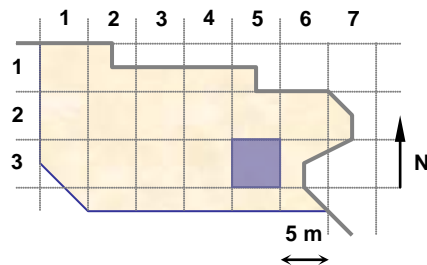
PUNTO	X	Y	Z	PUNTO	X	Y	Z
8280	117.244	78.743	98.327				
8281	117.177	78.081	98.314				
8282	117.022	77.563	98.339				
8283	116.72	78.171	98.279				
8284	116.516	78.871	98.262				
8285	116.464	78.263	98.29				
8286	116.203	77.827	98.288				

ENTERRAMIENTOS:

Nivel Inicial → 99,7



Nivel del Par



UNIDADES: 18364

NOTAS:

**EQUIPO DE DOCUMENTACIÓN ARQUITECTÓNICA
(U.P.V. - E.H.U.)**

TRABAJO: Documentación de las excavaciones en la portada de la Catedral de Santa María . Vitoria - Gasteiz

PAR: N17b-35-2

ALTURA: 1.8 m

BASE: 0.3 m

OBJETIVO: R50

FECHA: 29/12/2000

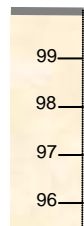


PUNTOS DE APOYO

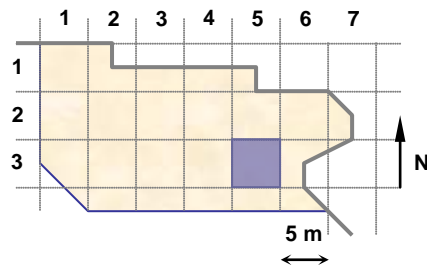
PUNTO	X	Y	Z	PUNTO	X	Y	Z
8291	115.712	76.159	98.264				
8292	115.232	76.117	98.235				
8293	114.704	76.028	98.31				
8294	115.455	75.45	98.364				
8295	115.256	75.269	98.192				
8296	115.696	74.83	98.167				
8297	115.354	74.827	98.402				
8298	114.908	74.799	98.258				

ENTERRAMIENTOS:

Nivel Inicial → 99,7



Nivel del Par



UNIDADES: 18367

NOTAS:

**EQUIPO DE DOCUMENTACIÓN ARQUITECTÓNICA
(U.P.V. - E.H.U.)**

TRABAJO: Documentación de las excavaciones en la portada de la Catedral de Santa María . Vitoria - Gasteiz

PAR: N18-35-1

ALTURA: 3.5 m

BASE: 0.5 m

OBJETIVO: R50

FECHA: 2/01/2001



PUNTOS DE APOYO

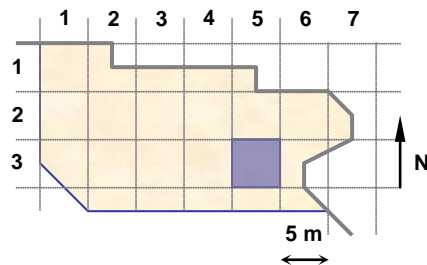
PUNTO	X	Y	Z	PUNTO	X	Y	Z
8301	117.184	75.626	98.14				
8302	115.716	75.692	98.177				
8303	114.669	75.589	98.229				
8304	117.131	76.69	98.189				
8305	115.934	76.741	98.233				
8306	114.607	76.6	98.428				
8307	117.25	77.877	98.307				
8308	115.312	77.424	98.333				
8309	114.841	77.777	98.329				

ENTERRAMIENTOS:

Nivel Inicial → 99,7



Nivel del Par



UNIDADES: 18360, 18403

NOTAS:

**EQUIPO DE DOCUMENTACIÓN ARQUITECTÓNICA
(U.P.V. - E.H.U.)**

TRABAJO: Documentación de las excavaciones en la portada de la Catedral de Santa María . Vitoria - Gasteiz

PAR: N18-36-1

ALTURA: 6 m

BASE: 0.7 m

OBJETIVO: P28-80

FECHA: 2/01/2001

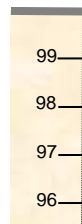


PUNTOS DE APOYO

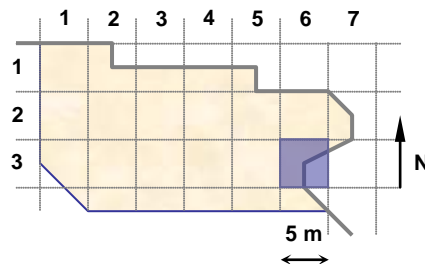
PUNTO	X	Y	Z	PUNTO	X	Y	Z
8301	117.184	75.626	98.14				
8304	117.131	76.69	98.189				
8307	117.25	77.877	98.307				
8317	118.279	75.629	98.065				
8318	118.338	76.703	98.061				
8319	118.316	77.906	98.2				
8322	118.917	75.414	98.022				
8323	119.685	76.531	98.02				
8324	119.696	77.781	98.015				
8327	120.743	77.633	97.948				

ENTERRAMIENTOS:

Nivel Inicial → 99,7



Nivel del Par



UNIDADES: 18403, 18410

NOTAS:
Focal aproximada de 40 mm.

**EQUIPO DE DOCUMENTACIÓN ARQUITECTÓNICA
(U.P.V. - E.H.U.)**

TRABAJO: Documentación de las excavaciones en la portada de la Catedral de Santa María . Vitoria - Gasteiz

PAR: N18-36-2

ALTURA: 6 m

BASE: 0.7 m

OBJETIVO: P28-80

FECHA: 2/01/2001

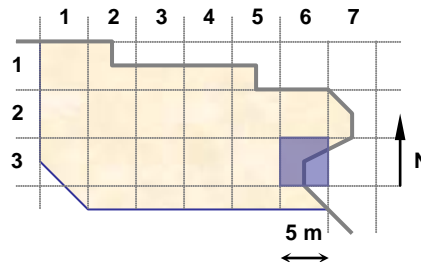
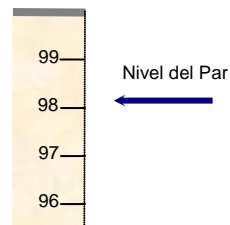


PUNTOS DE APOYO

PUNTO	X	Y	Z	PUNTO	X	Y	Z
8317	118.279	75.629	98.065				
8318	118.338	76.703	98.061				
8319	118.316	77.906	98.2				
8322	118.917	75.414	98.022				
8323	119.685	76.531	98.02				
8324	119.696	77.781	98.015				
8327	120.743	77.633	97.948				

ENTERRAMIENTOS:

Nivel Inicial → 99,7



UNIDADES: 18403, 18410

NOTAS:
Focal aproximada de 40 mm.

**EQUIPO DE DOCUMENTACIÓN ARQUITECTÓNICA
(U.P.V. - E.H.U.)**

TRABAJO: Documentación de las excavaciones en la portada de la Catedral de Santa María . Vitoria - Gasteiz


PAR: N18-36-3

ALTURA: 7 m

BASE: 1 m

OBJETIVO: P28-80

FECHA: 2/01/2001

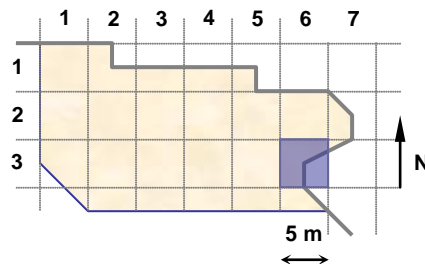
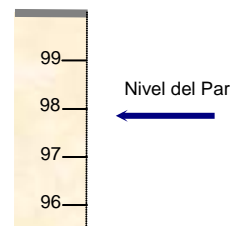


PUNTOS DE APOYO

PUNTO	X	Y	Z	PUNTO	X	Y	Z
8315	117.31	79.211	98.078	8331	121.546	78.884	97.437
8316	117.434	80.194	98.149	8332	121.136	80.022	97.713
8319	118.316	77.906	98.2				
8320	118.438	79.101	97.994				
8321	118.487	80.301	98.012				
8324	119.696	77.781	98.015				
8325	119.404	78.94	97.785				
8326	119.528	80.178	97.781				
8327	120.743	77.633	97.948				
8328	120.433	78.431	98.027				
8329	120.427	79.126	97.608				
8330	120.732	80.09	97.66				

ENTERRAMIENTOS:

Nivel Inicial → 99,7



UNIDADES: 18402, 18405, 18409, 18407, 18404

NOTAS:

Focal aproximada de 40 mm.
Esta zona aparece también en un par auxiliar: AUX1.

**EQUIPO DE DOCUMENTACIÓN ARQUITECTÓNICA
(U.P.V. - E.H.U.)**

TRABAJO: Documentación de las excavaciones en la portada de la Catedral de Santa María . Vitoria - Gasteiz

PAR: N18-35-2

ALTURA: 7 m

BASE: 1 m

OBJETIVO: P28-80

FECHA: 2/01/2001



PUNTOS DE APOYO

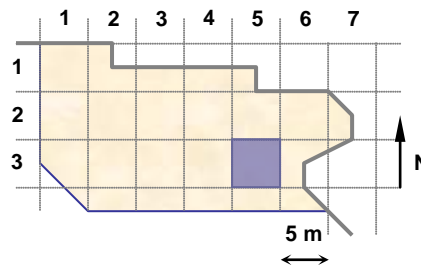
PUNTO	X	Y	Z	PUNTO	X	Y	Z
8307	117.25	77.877	98.307	8325	119.404	78.94	97.785
8308	115.312	77.424	98.333	8326	119.528	80.178	97.781
8309	114.841	77.777	98.329				
8311	114.936	78.958	98.33				
8312	115.518	80.076	98.326				
8313	116.03	78.815	98.068				
8314	116.298	80.167	98.261				
8315	117.31	79.211	98.078				
8316	117.434	80.194	98.149				
8319	118.316	77.906	98.2				
8320	118.438	79.101	97.994				
8321	118.487	80.301	98.012				

ENTERRAMIENTOS:

Nivel Inicial → 99,7



Nivel del Par ←



UNIDADES: 18360, 18405, 18403

NOTAS:

Focal aproximada de 40 mm.
Esta zona aparece también en un par auxiliar: AUX1.

**EQUIPO DE DOCUMENTACIÓN ARQUITECTÓNICA
(U.P.V. – E.H.U.)**

TRABAJO: Documentación de las excavaciones en la portada de la Catedral de Santa María . Vitoria - Gasteiz

PAR: Pared36-2

ALTURA: 4 m

BASE: 0.5 m

OBJETIVO: P28-80

FECHA: 2/01/2001

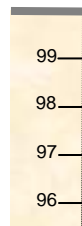


PUNTOS DE APOYO

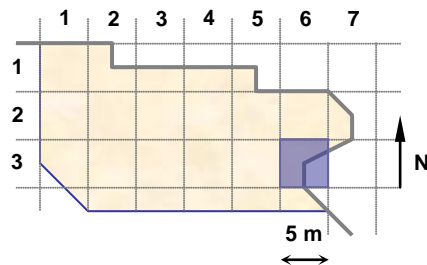
PUNTO	X	Y	Z	PUNTO	X	Y	Z
8307	117.25	77.877	98.307	8330	120.732	80.09	97.66
8315	117.31	79.211	98.078	8331	121.546	78.884	97.437
8316	117.434	80.194	98.149	8332	121.136	80.022	97.713
8319	118.316	77.906	98.2				
8320	118.438	79.101	97.994				
8321	118.487	80.301	98.012				
8324	119.696	77.781	98.015				
8325	119.404	78.94	97.785				
8326	119.528	80.178	97.781				
8327	120.743	77.633	97.948				
8328	120.433	78.431	98.027				
8329	120.427	79.126	97.608				

ENTERRAMIENTOS:

Nivel Inicial → 99,7



Nivel del Par



UNIDADES:

NOTAS:

Focal aproximada de 40 mm.
Este muro se volvió a fotografiar en el par: AUX-4.

**EQUIPO DE DOCUMENTACIÓN ARQUITECTÓNICA
(U.P.V. - E.H.U.)**

TRABAJO: Documentación de las excavaciones en la portada de la Catedral de Santa María . Vitoria - Gasteiz


PAR: AUX-1

ALTURA: 4 m

BASE: 0.5 m

OBJETIVO: P28-80

FECHA: 2/01/2001




PUNTOS DE APOYO

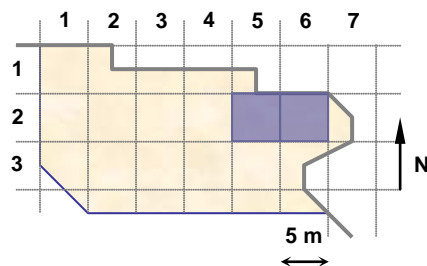
PUNTO	X	Y	Z	PUNTO	X	Y	Z
8307	117.25	77.877	98.307	8324	119.696	77.781	98.015
8308	115.312	77.424	98.333	8325	119.404	78.94	97.785
8309	114.841	77.777	98.329	8326	119.528	80.178	97.781
8311	114.936	78.958	98.33				
8312	115.518	80.076	98.326				
8313	116.03	78.815	98.068				
8314	116.298	80.167	98.261				
8315	117.31	79.211	98.078				
8316	117.434	80.194	98.149				
8319	118.316	77.906	98.2				
8320	118.438	79.101	97.994				
8321	118.487	80.301	98.012				

ENTERRAMIENTOS:

Nivel Inicial → 99,7



Nivel del Par



UNIDADES:

NOTAS:

Focal aproximada de 50 mm.

Este par cubre la zona que aparece en los pares N18-35-2 y N18-36-3.

**EQUIPO DE DOCUMENTACIÓN ARQUITECTÓNICA
(U.P.V. - E.H.U.)**

TRABAJO: Documentación de las excavaciones en la portada de la Catedral de Santa María . Vitoria - Gasteiz

PAR: N18-34-1

ALTURA: 6 m

BASE: 0.7 m

OBJETIVO: V50

FECHA: 3/01/2001



PUNTOS DE APOYO

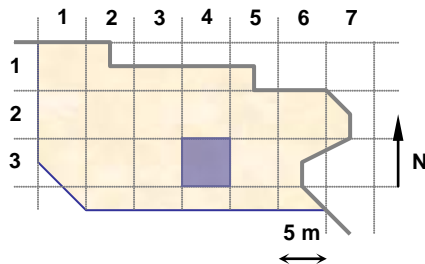
PUNTO	X	Y	Z	PUNTO	X	Y	Z
8347	111.465	74.993	98.343				
8348	111.687	76.167	98.291				
8349	111.992	77.002	98.3				
8350	112.272	77.831	98.419				
8353	109.932	75.217	98.332				
8354	110.094	76.332	98.441				
8355	110.298	77.193	98.528				
8356	110.528	77.964	98.7				

ENTERRAMIENTOS:

Nivel Inicial → 99,7



Nivel del Par ←



UNIDADES: 18415

NOTAS:

Esta zona aparece en dos fotografías laterales: AUX-2.

**EQUIPO DE DOCUMENTACIÓN ARQUITECTÓNICA
(U.P.V. - E.H.U.)**

TRABAJO: Documentación de las excavaciones en la portada de la Catedral de Santa María . Vitoria - Gasteiz

PAR: N18-34-3

ALTURA: 6 m

BASE: 0.7 m

OBJETIVO: V50

FECHA: 3/01/2001



PUNTOS DE APOYO

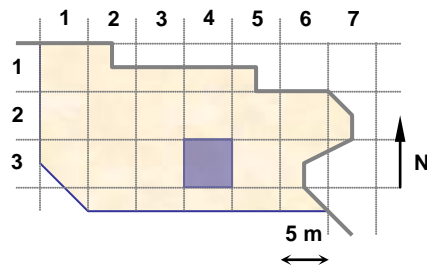
PUNTO	X	Y	Z	PUNTO	X	Y	Z
8341	112.83	74.986	98.402				
8342	113.208	75.916	98.467				
8343	113.374	76.771	98.363				
8344	114.108	77.829	98.484				
8347	111.465	74.993	98.343				
8348	111.687	76.167	98.291				
8349	111.992	77.002	98.3				
8350	112.272	77.831	98.419				

ENTERRAMIENTOS:

Nivel Inicial → 99,7



Nivel del Par



UNIDADES: 18415

NOTAS:

Esta zona aparece en dos fotografías laterales: AUX-2.

**EQUIPO DE DOCUMENTACIÓN ARQUITECTÓNICA
(U.P.V. - E.H.U.)**

TRABAJO: Documentación de las excavaciones en la portada de la Catedral de Santa María . Vitoria - Gasteiz


PAR: N18-34-2

ALTURA: 6 m

BASE: 0.7 m

OBJETIVO: V50

FECHA: 3/01/2001

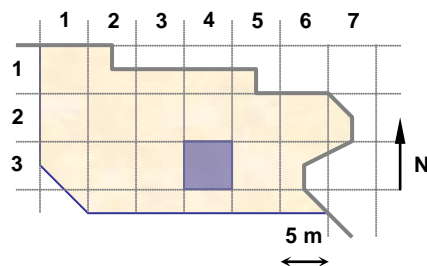
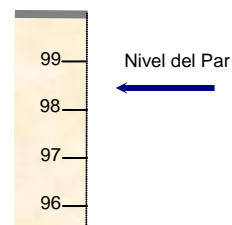


PUNTOS DE APOYO

PUNTO	X	Y	Z	PUNTO	X	Y	Z
8344	114.108	77.829	98.484				
8345	114.143	78.783	98.483				
8346	114.043	79.518	98.475				
8350	112.272	77.831	98.419				
8351	112.737	78.452	98.419				
8352	112.613	79.371	98.458				
8356	110.528	77.964	98.7				
8357	110.998	78.611	98.602				
8358	111.203	79.412	98.626				

ENTERRAMIENTOS:

Nivel Inicial → 99,7



UNIDADES: 18415

NOTAS:

Esta zona aparece en dos fotografías laterales: AUX-2.

**EQUIPO DE DOCUMENTACIÓN ARQUITECTÓNICA
(U.P.V. - E.H.U.)**

TRABAJO: Documentación de las excavaciones en la portada de la Catedral de Santa María . Vitoria - Gasteiz


PAR: N18-25-1

ALTURA: 8 m

BASE: 1 m

OBJETIVO: V50

FECHA: 21/07/2000

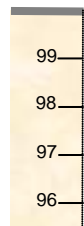


PUNTOS DE APOYO

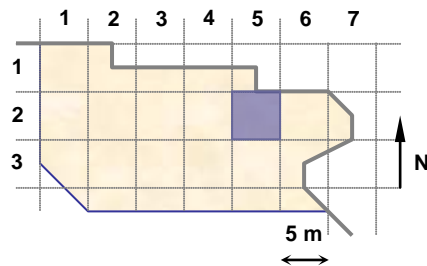
PUNTO	X	Y	Z	PUNTO	X	Y	Z
8361	120.643	78.445	98.013	8373	115.961	81.149	98.172
8362	117.82	78.601	98.28	8374	115.8	80.629	98.245
8363	120.767	78.907	97.511	8375	118.685	82.289	97.94
8364	118.884	79.212	97.852	8376	117.337	82.557	98.108
8365	119.037	80.322	97.924	8377	116.461	82.964	98.132
8366	118.705	80.507	97.701	8378	115.406	82.137	97.896
8367	117.816	79.997	98.042				
8368	116.538	80.098	98.173				
8369	115.745	79.299	98.313				
8370	115.178	80.239	98.425				
8371	117.168	80.85	98.059				
8372	116.821	81.79	98.063				

ENTERRAMIENTOS:

Nivel Inicial → 99,7



Nivel del Par ←



UNIDADES: 18422, 18406, 18408, 18418, 18419, 18421

NOTAS:

Esta zona aparece en dos fotografías laterales: AUX-3.

**EQUIPO DE DOCUMENTACIÓN ARQUITECTÓNICA
(U.P.V. - E.H.U.)**

TRABAJO: Documentación de las excavaciones en la portada de la Catedral de Santa María . Vitoria - Gasteiz


PAR: N18-33-1

ALTURA: 4.5 m

BASE: 0.7 m

OBJETIVO: V50

FECHA: 3/01/2001

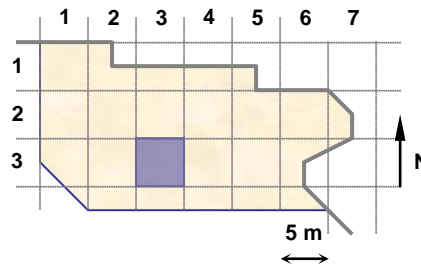
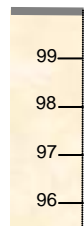


PUNTOS DE APOYO

PUNTO	X	Y	Z	PUNTO	X	Y	Z
8381	105.567	77.271	98.62				
8382	104.943	77.329	98.661				
8383	104.047	77.281	98.615				
8384	105.562	76.726	98.678				
8385	104.563	76.554	98.713				
8386	104.031	76.55	98.707				
8387	105.397	75.916	98.601				
8388	104.718	75.829	98.589				
8389	103.77	75.952	98.708				

ENTERRAMIENTOS:

Nivel Inicial → 99,7



UNIDADES: 18424, 18426

NOTAS:

En las fotografías, las unidades aparecen como 18245 y 18247.

**EQUIPO DE DOCUMENTACIÓN ARQUITECTÓNICA
(U.P.V. – E.H.U.)**

TRABAJO: Documentación de las excavaciones en la portada de la Catedral de Santa María . Vitoria - Gasteiz

PAR: N18-24-1

ALTURA: 1.7 m

BASE: 0.3 m

OBJETIVO: V50

FECHA: 3/01/2001

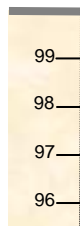


PUNTOS DE APOYO

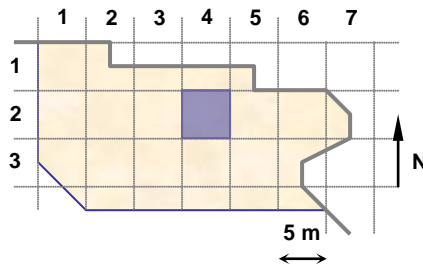
PUNTO	X	Y	Z	PUNTO	X	Y	Z
8391	110.112	82.259	98.347				
8392	110.014	82.148	98.305				
8393	109.81	82.205	98.29				
8394	109.67	82.38	98.327				
8395	109.917	81.943	98.295				
8396	109.67	81.93	98.332				
8397	109.657	82.086	98.326				
8398	112.883	84.709	98.295				

ENTERRAMIENTOS:

Nivel Inicial → 99,7



Nivel del Par ←



UNIDADES: 18429

NOTAS:

**EQUIPO DE DOCUMENTACIÓN ARQUITECTÓNICA
(U.P.V. - E.H.U.)**

TRABAJO: Documentación de las excavaciones en la portada de la Catedral de Santa María . Vitoria - Gasteiz


PAR: N18b-25-1

ALTURA: 2 m

BASE: 0.4 m

OBJETIVO: V50

FECHA: 3/01/2001

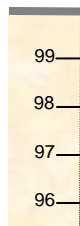


PUNTOS DE APOYO

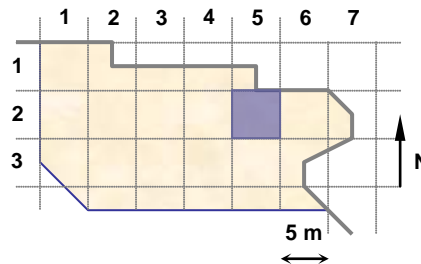
PUNTO	X	Y	Z	PUNTO	X	Y	Z
8401	116.536	81.391	98.12				
8402	116.142	81.45	98.166				
8403	115.74	81.478	98.184				
8404	116.564	81.011	98.15				
8405	116.131	81.085	98.149				
8406	115.623	81.185	98.197				
8407	116.434	80.533	98.214				
8408	116.081	80.456	98.246				
8409	115.751	80.569	98.234				

ENTERRAMIENTOS:

Nivel Inicial → 99,7



Nivel del Par



UNIDADES: 18417

NOTAS:

**EQUIPO DE DOCUMENTACIÓN ARQUITECTÓNICA
(U.P.V. – E.H.U.)**

TRABAJO: Documentación de las excavaciones en la portada de la Catedral de Santa María . Vitoria – Gasteiz

PAR: N18-25-2

ALTURA: 1.8 m

BASE: 0.3 m

OBJETIVO: V50

FECHA: 3/01/2001

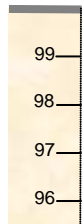


PUNTOS DE APOYO

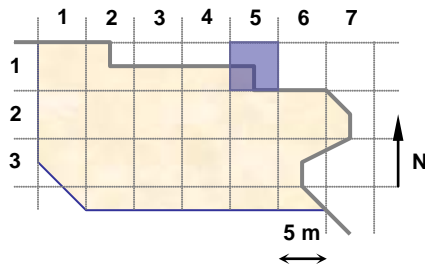
PUNTO	X	Y	Z	PUNTO	X	Y	Z
8411	113.368	85.363	98.291				
8412	113.515	85.06	98.064				
8413	113.37	85.093	98.025				
8414	113.075	85.099	98.244				
8415	113.47	84.804	98.285				
8416	113.242	84.792	98.159				
8417	113.046	84.875	98.298				

ENTERRAMIENTOS:

Nivel Inicial → 99,7



Nivel del Par



UNIDADES: 18423

NOTAS:

**EQUIPO DE DOCUMENTACIÓN ARQUITECTÓNICA
(U.P.V. - E.H.U.)**

TRABAJO: Documentación de las excavaciones en la portada de la Catedral de Santa María . Vitoria - Gasteiz

PAR: AUX-2

ALTURA:

BASE:

OBJETIVO: V50

FECHA: 3/01/2001




PUNTOS DE APOYO

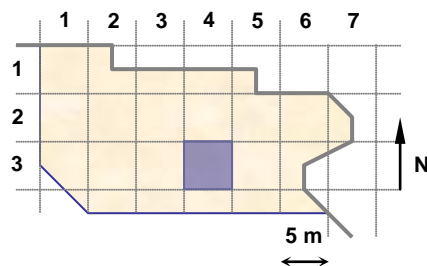
PUNTO	X	Y	Z	PUNTO	X	Y	Z
8341	112.83	74.986	98.402	8353	109.932	75.217	98.332
8342	113.208	75.916	98.467	8354	110.094	76.332	98.441
8343	113.374	76.771	98.363	8355	110.298	77.193	98.528
8344	114.108	77.829	98.484	8356	110.528	77.964	98.7
8345	114.143	78.783	98.483	8357	110.998	78.611	98.602
8346	114.043	79.518	98.475	8358	111.203	79.412	98.626
8347	111.465	74.993	98.343				
8348	111.687	76.167	98.291				
8349	111.992	77.002	98.3				
8350	112.272	77.831	98.419				
8351	112.737	78.452	98.419				
8352	112.613	79.371	98.458				

ENTERRAMIENTOS:

Nivel Inicial → 99,7



Nivel del Par



UNIDADES:

NOTAS:

Fotos laterales en las que aparece la zona fotografiada en los pares: N18-34-1, N18-34-2 y N18-34-3. Sólo una copia.

**EQUIPO DE DOCUMENTACIÓN ARQUITECTÓNICA
(U.P.V. - E.H.U.)**

TRABAJO: Documentación de las excavaciones en la portada de la Catedral de Santa María . Vitoria - Gasteiz


PAR: AUX-3

ALTURA:

BASE:

OBJETIVO: V50

FECHA: 3/01/2001

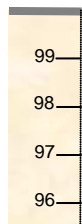


PUNTOS DE APOYO

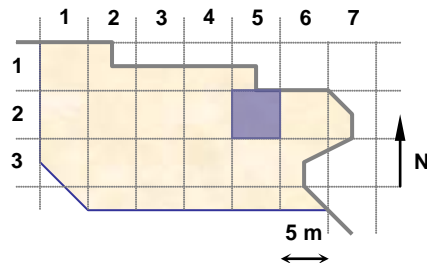
PUNTO	X	Y	Z	PUNTO	X	Y	Z
8361	120.643	78.445	98.013	8373	115.961	81.149	98.172
8362	117.82	78.601	98.28	8374	115.8	80.629	98.245
8363	120.767	78.907	97.511	8375	118.685	82.289	97.94
8364	118.884	79.212	97.852	8376	117.337	82.557	98.108
8365	119.037	80.322	97.924	8377	116.461	82.964	98.132
8366	118.705	80.507	97.701	8378	115.406	82.137	97.896
8367	117.816	79.997	98.042				
8368	116.538	80.098	98.173				
8369	115.745	79.299	98.313				
8370	115.178	80.239	98.425				
8371	117.168	80.85	98.059				
8372	116.821	81.79	98.063				

ENTERRAMIENTOS:

Nivel Inicial → 99,7



Nivel del Par



UNIDADES:

NOTAS:

Fotos laterales que cubren la zona del par N18-25-1. Sólo una copia.

**EQUIPO DE DOCUMENTACIÓN ARQUITECTÓNICA
(U.P.V. - E.H.U.)**

TRABAJO: Documentación de las excavaciones en la portada de la Catedral de Santa María . Vitoria - Gasteiz


PAR: AUX-4

ALTURA: 4 m

BASE: 0.5 m

OBJETIVO: V50

FECHA: 3/01/2001

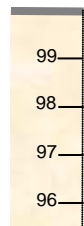


PUNTOS DE APOYO

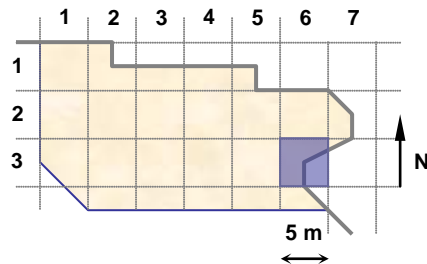
PUNTO	X	Y	Z	PUNTO	X	Y	Z
8361	120.643	78.445	98.013				
8362	117.82	78.601	98.28				
8363	120.767	78.907	97.511				
8364	118.884	79.212	97.852				
8365	119.037	80.322	97.924				
8366	118.705	80.507	97.701				
8367	117.816	79.997	98.042				
8368	116.538	80.098	98.173				
8369	115.745	79.299	98.313				

ENTERRAMIENTOS:

Nivel Inicial → 99,7



Nivel del Par



UNIDADES:

NOTAS:

Par auxiliar de: Pared36-2, sólo una copia.

**EQUIPO DE DOCUMENTACIÓN ARQUITECTÓNICA
(U.P.V. - E.H.U.)**

TRABAJO: Documentación de las excavaciones en la portada de la Catedral de Santa María . Vitoria - Gasteiz

PAR: N18-26-1

ALTURA: 2 m

BASE: 0.3 m

OBJETIVO: V50

FECHA: 4/01/2001

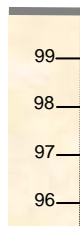


PUNTOS DE APOYO

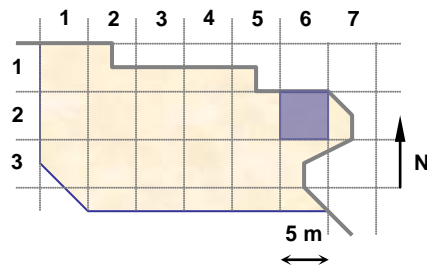
PUNTO	X	Y	Z	PUNTO	X	Y	Z
8421	122.078	80.846	97.237				
8422	122.063	80.379	97.2				
8423	121.942	80.89	97.192				
8424	121.87	80.656	97.139				
8425	121.781	80.449	97.152				
8426	121.603	80.876	97.362				
8427	121.532	80.499	97.411				

ENTERRAMIENTOS:

Nivel Inicial → 99,7



Nivel del Par



UNIDADES: 18434

NOTAS:

**EQUIPO DE DOCUMENTACIÓN ARQUITECTÓNICA
(U.P.V. - E.H.U.)**

TRABAJO: Documentación de las excavaciones en la portada de la Catedral de Santa María . Vitoria - Gasteiz


PAR: N18b-34-1

ALTURA: 6 m

BASE: 1 m

OBJETIVO: V50

FECHA: 4/01/2001

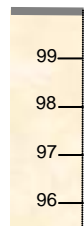


PUNTOS DE APOYO

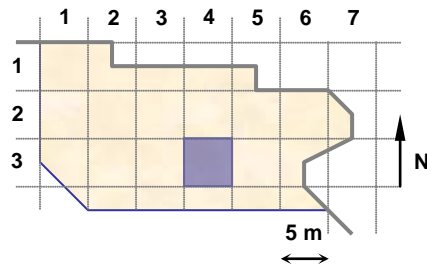
PUNTO	X	Y	Z	PUNTO	X	Y	Z
8431	108.696	75.705	98.412				
8432	108.82	76.37	98.452				
8433	108.943	77.309	98.587				
8436	109.943	75.419	98.375				
8437	110.049	76.264	98.453				
8438	110.111	77.261	98.509				
8441	111.229	75.281	98.294				
8442	111.244	76.41	98.306				
8443	111.368	77.309	98.353				

ENTERRAMIENTOS:

Nivel Inicial → 99,7



Nivel del Par ←



UNIDADES: 17714, 18331

NOTAS:

**EQUIPO DE DOCUMENTACIÓN ARQUITECTÓNICA
(U.P.V. - E.H.U.)**

TRABAJO: Documentación de las excavaciones en la portada de la Catedral de Santa María . Vitoria - Gasteiz

PAR: N18b-34-2

ALTURA: 7 m

BASE: 1 m

OBJETIVO: V50

FECHA: 4/01/2001




PUNTOS DE APOYO

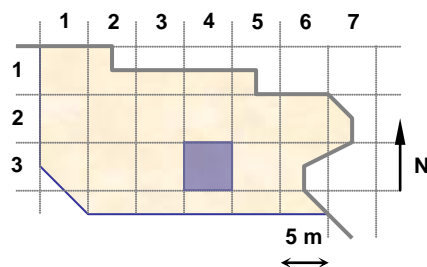
PUNTO	X	Y	Z	PUNTO	X	Y	Z
8433	108.943	77.309	98.587				
8434	108.815	78.152	98.345				
8435	109.223	79.341	98.417				
8438	110.111	77.261	98.509				
8439	109.702	78.115	98.888				
8440	110.43	78.06	98.725				
8443	111.368	77.309	98.353				
8444	111.571	78.164	98.407				
8445	111.533	78.842	98.425				
8446	111.006	79.364	98.631				

ENTERRAMIENTOS:

Nivel Inicial → 99,7



Nivel del Par ←



UNIDADES: 17714, 18331

NOTAS:

**EQUIPO DE DOCUMENTACIÓN ARQUITECTÓNICA
(U.P.V. - E.H.U.)**

TRABAJO: Documentación de las excavaciones en la portada de la Catedral de Santa María . Vitoria - Gasteiz

PAR: N18b-35-1

ALTURA: 6 m

BASE: 1 m

OBJETIVO: V50

FECHA: 4/01/2001



PUNTOS DE APOYO

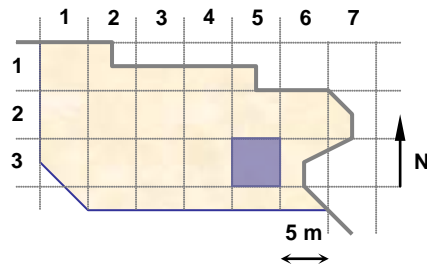
PUNTO	X	Y	Z	PUNTO	X	Y	Z
8447	112.294	75.254	98.32				
8448	112.411	76.131	98.323				
8449	112.627	77.283	98.401				
8453	113.423	75.238	98.296				
8454	113.508	76.204	98.308				
8455	113.528	77.369	98.37				

ENTERRAMIENTOS:

Nivel Inicial → 99,7



Nivel del Par



UNIDADES: 17433, 18366, 18406, 18327

NOTAS:

**EQUIPO DE DOCUMENTACIÓN ARQUITECTÓNICA
(U.P.V. - E.H.U.)**

TRABAJO: Documentación de las excavaciones en la portada de la Catedral de Santa María . Vitoria - Gasteiz

PAR: N18b-35-2

ALTURA: 7 m

BASE: 1 m

OBJETIVO: V50

FECHA: 4/01/2001



PUNTOS DE APOYO

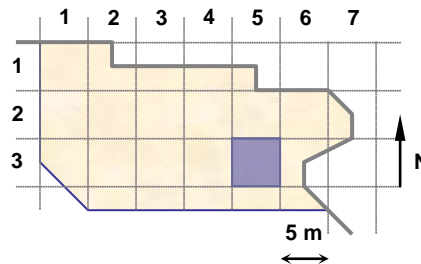
PUNTO	X	Y	Z	PUNTO	X	Y	Z
8449	112.627	77.283	98.401				
8450	112.77	78.062	98.373				
8451	112.753	78.894	98.39				
8452	112.641	80.25	98.319				
8455	113.528	77.369	98.37				
8456	113.618	78.454	98.44				
8457	113.678	79.403	98.42				
8458	113.937	80.233	98.233				
8461	114.379	77.585	98.415				
8462	114.212	78.5	98.491				
8463	114.499	79.443	98.399				

ENTERRAMIENTOS:

Nivel Inicial → 99,7



Nivel del Par



UNIDADES: 18433, 18406, 18327

NOTAS:

**EQUIPO DE DOCUMENTACIÓN ARQUITECTÓNICA
(U.P.V. – E.H.U.)**

TRABAJO: Documentación de las excavaciones en la portada de la Catedral de Santa María . Vitoria - Gasteiz

PAR: N18b-35-3

ALTURA: 6 m

BASE: 1 m

OBJETIVO: V50

FECHA: 4/01/2001

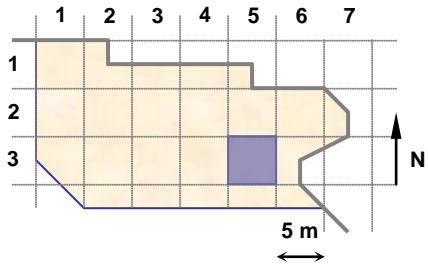
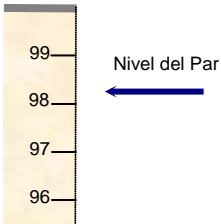


PUNTOS DE APOYO

PUNTO	X	Y	Z	PUNTO	X	Y	Z
8459	114.76	75.093	98.237				
8460	114.627	76.213	98.358				
8461	114.379	77.585	98.415				
8465	115.745	75.642	98.182				
8466	115.791	77.47	98.261				

ENTERRAMIENTOS:

Nivel Inicial → 99,7



UNIDADES: 18366, 18433, 18406, 18327

NOTAS:

**EQUIPO DE DOCUMENTACIÓN ARQUITECTÓNICA
(U.P.V. - E.H.U.)**

TRABAJO: Documentación de las excavaciones en la portada de la Catedral de Santa María . Vitoria - Gasteiz

PAR: N18b-35-4

ALTURA: 7 m

BASE: 1 m

OBJETIVO: V50

FECHA: 4/01/2001

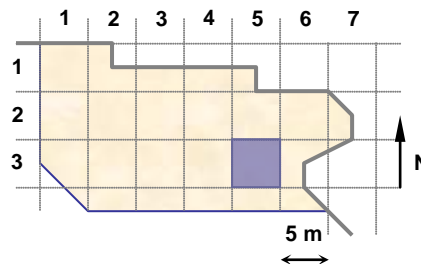
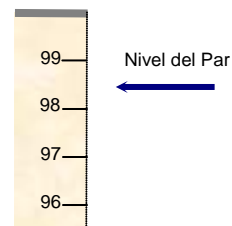


PUNTOS DE APOYO

PUNTO	X	Y	Z	PUNTO	X	Y	Z
8455	113.528	77.369	98.37				
8456	113.618	78.454	98.44				
8457	113.678	79.403	98.42				
8458	113.937	80.233	98.233				
8461	114.379	77.585	98.415				
8462	114.212	78.5	98.491				
8463	114.499	79.443	98.399				
8464	115.16	80.268	98.425				
8466	115.791	77.47	98.261				
8467	115.671	78.571	98.123				
8468	115.515	79.529	98.273				
8469	115.58	80.799	98.23				

ENTERRAMIENTOS:

Nivel Inicial → 99,7



UNIDADES: 18327, 18406, 18433

NOTAS:

**EQUIPO DE DOCUMENTACIÓN ARQUITECTÓNICA
(U.P.V. – E.H.U.)**

TRABAJO: Documentación de las excavaciones en la portada de la Catedral de Santa María . Vitoria – Gasteiz

PAR: N18b-26-1

ALTURA: 2 m

BASE: 0.3 m

OBJETIVO: V50

FECHA: 4/01/2001

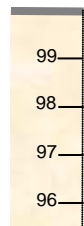


PUNTOS DE APOYO

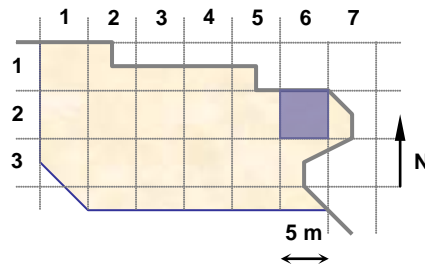
PUNTO	X	Y	Z	PUNTO	X	Y	Z
8471	121.86	81.086	97.302				
8472	122.123	80.869	97.254				
8473	122.136	80.429	97.205				
8474	121.638	80.914	96.897				
8475	121.781	80.617	96.891				
8476	121.427	80.665	96.898				
8477	121.264	80.475	97.486				
8478	121.697	80.157	97.465				

ENTERRAMIENTOS:

Nivel Inicial → 99,7



Nivel del Par



UNIDADES: 18435

NOTAS:

**EQUIPO DE DOCUMENTACIÓN ARQUITECTÓNICA
(U.P.V. - E.H.U.)**

TRABAJO: Documentación de las excavaciones en la portada de la Catedral de Santa María . Vitoria - Gasteiz

PAR: N18b-36-1

ALTURA: 2.5 m

BASE: 0.4 m

OBJETIVO: V50

FECHA: 4/01/2001

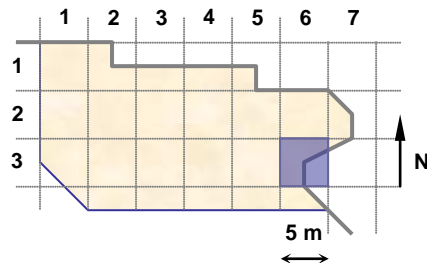
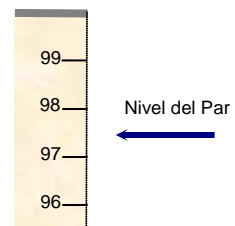


PUNTOS DE APOYO

PUNTO	X	Y	Z	PUNTO	X	Y	Z
8477	121.264	80.475	97.486				
8478	121.697	80.157	97.465				
8481	122.211	79.777	97.454				
8482	121.745	79.769	97.462				
8483	121.811	79.436	97.522				
8484	121.887	79.057	97.478				
8485	121.189	79.974	97.444				
8486	121.324	79.518	97.375				
8487	121.305	78.997	97.409				

ENTERRAMIENTOS:

Nivel Inicial → 99,7



UNIDADES: 18436

NOTAS:

**EQUIPO DE DOCUMENTACIÓN ARQUITECTÓNICA
(U.P.V. – E.H.U.)**

TRABAJO: Documentación de las excavaciones en la portada de la Catedral de Santa María . Vitoria – Gasteiz


PAR: N18c-35-1

ALTURA: 7 m

BASE: 1 m

OBJETIVO: V50

FECHA: 4/01/2001

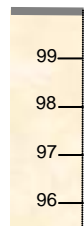


PUNTOS DE APOYO

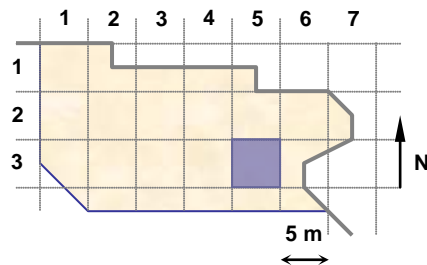
PUNTO	X	Y	Z	PUNTO	X	Y	Z
8491	115.256	77.15	98.283				
8492	115.24	78.134	98.302				
8493	115.331	79.046	98.308				
8494	115.443	80.473	98.201				
8495	114.667	77.165	98.282				
8496	114.562	78.011	98.321				
8497	114.589	78.962	98.308				
8498	114.684	80.024	98.358				
8499	113.475	77.136	98.367				
8500	113.457	78.046	98.386				
8501	113.376	78.955	98.42				
8502	113.341	80.138	98.249				

ENTERRAMIENTOS:

Nivel Inicial → 99,7



Nivel del Par



UNIDADES: 18433, 18439

NOTAS:

**EQUIPO DE DOCUMENTACIÓN ARQUITECTÓNICA
(U.P.V. - E.H.U.)**

TRABAJO: Documentación de las excavaciones en la portada de la Catedral de Santa María . Vitoria - Gasteiz


PAR: N19-35-1

ALTURA: 7 m

BASE: 0.7 m

OBJETIVO: V50

FECHA: 5/01/2001

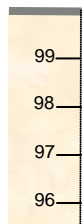


PUNTOS DE APOYO

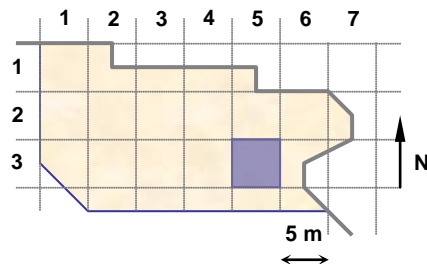
PUNTO	X	Y	Z	PUNTO	X	Y	Z
8512	119.052	78.651	97.975				
8513	117.629	78.67	98.071				
8514	116.535	78.833	98.149				
8517	119.075	79.155	97.664				
8518	117.624	79.426	97.951				
8519	116.505	79.744	98.2				
8520	115.829	79.718	98.237				
8524	118.969	80.478	97.808				
8525	117.818	80.308	97.986				
8526	117.141	80.374	97.779				
8527	116.261	80.438	98.231				

ENTERRAMIENTOS:

Nivel Inicial → 99,7



Nivel del Par ←



UNIDADES: 18442, 18443, 18444

NOTAS:

**EQUIPO DE DOCUMENTACIÓN ARQUITECTÓNICA
(U.P.V. - E.H.U.)**

TRABAJO: Documentación de las excavaciones en la portada de la Catedral de Santa María . Vitoria - Gasteiz


PAR: N19-36-1

ALTURA: 5 m

BASE: 0.6 m

OBJETIVO: V50

FECHA: 5/01/2001

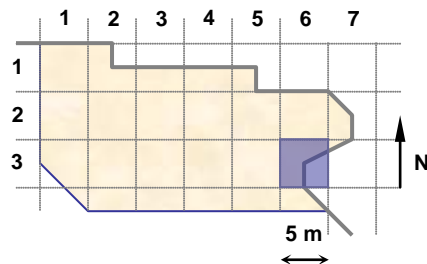
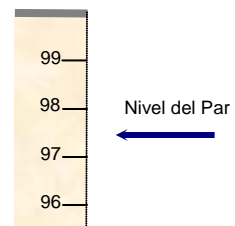


PUNTOS DE APOYO

PUNTO	X	Y	Z	PUNTO	X	Y	Z
8511	120.162	78.481	98.058				
8512	119.052	78.651	97.975				
8515	121.306	78.801	97.285				
8516	120.127	78.999	97.44				
8517	119.075	79.155	97.664				
8521	121.279	79.424	97.265				
8522	121.145	80.296	97.478				
8523	120.052	79.999	97.528				
8524	118.969	80.478	97.808				

ENTERRAMIENTOS:

Nivel Inicial → 99,7



UNIDADES: 18442, 18443, 18444

NOTAS:

**EQUIPO DE DOCUMENTACIÓN ARQUITECTÓNICA
(U.P.V. - E.H.U.)**

TRABAJO: Documentación de las excavaciones en la portada de la Catedral de Santa María . Vitoria - Gasteiz


PAR: N19-35-2

ALTURA: 5 m

BASE: 6 m

OBJETIVO: V50

FECHA: 5/01/2001

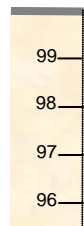


PUNTOS DE APOYO

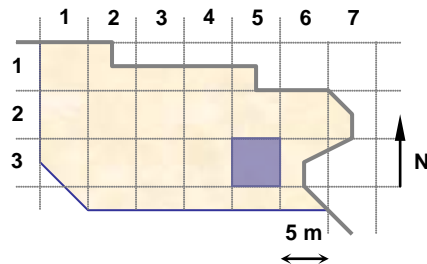
PUNTO	X	Y	Z	PUNTO	X	Y	Z
8511	120.162	78.481	98.058	8527	116.261	80.438	98.231
8512	119.052	78.651	97.975				
8513	117.629	78.67	98.071				
8514	116.535	78.833	98.149				
8517	119.075	79.155	97.664				
8518	117.624	79.426	97.951				
8519	116.505	79.744	98.2				
8520	115.829	79.718	98.237				
8523	120.052	79.999	97.528				
8524	118.969	80.478	97.808				
8525	117.818	80.308	97.986				
8526	117.141	80.374	97.779				

ENTERRAMIENTOS:

Nivel Inicial → 99,7



Nivel del Par ←



UNIDADES: 18442, 18443, 18444

NOTAS:

**EQUIPO DE DOCUMENTACIÓN ARQUITECTÓNICA
(U.P.V. - E.H.U.)**

TRABAJO: Documentación de las excavaciones en la portada de la Catedral de Santa María . Vitoria - Gasteiz

PAR: N19-34-1

ALTURA: 6 m

BASE: 1 m

OBJETIVO: V50

FECHA: 5/01/2001

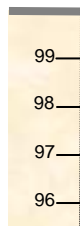


PUNTOS DE APOYO

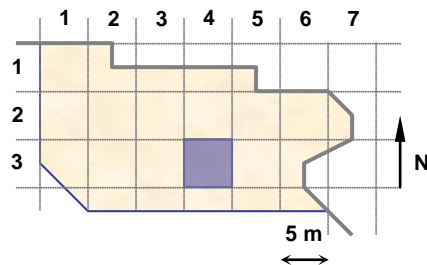
PUNTO	X	Y	Z	PUNTO	X	Y	Z
8546	112.644	75.32	98.312				
8547	112.639	76.746	98.318				
8548	112.622	77.848	98.412				
8549	112.744	78.889	98.386				
8550	111.438	75.48	98.266				
8551	111.639	76.656	98.304				
8552	111.806	77.7	98.365				
8553	111.989	78.857	98.344				

ENTERRAMIENTOS:

Nivel Inicial → 99,7



Nivel del Par



UNIDADES: 18448

NOTAS:

**EQUIPO DE DOCUMENTACIÓN ARQUITECTÓNICA
(U.P.V. - E.H.U.)**

TRABAJO: Documentación de las excavaciones en la portada de la Catedral de Santa María . Vitoria - Gasteiz

PAR: N19-35-3

ALTURA: 6 m

BASE: 1 m

OBJETIVO: V50

FECHA: 5/01/2001



PUNTOS DE APOYO

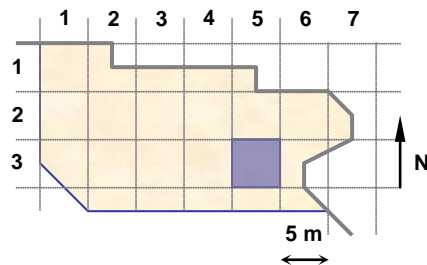
PUNTO	X	Y	Z	PUNTO	X	Y	Z
8534	115.832	79.169	98.235	8549	112.744	78.889	98.386
8536	114.759	75.331	98.218				
8537	114.755	76.643	98.266				
8538	114.939	77.621	98.172				
8539	114.988	78.793	98.277				
8541	113.536	75.403	98.202				
8542	113.613	76.647	98.308				
8543	113.688	77.748	98.378				
8544	113.821	78.822	98.408				
8546	112.644	75.32	98.312				
8547	112.639	76.746	98.318				
8548	112.622	77.848	98.412				

ENTERRAMIENTOS:

Nivel Inicial → 99,7



Nivel del Par



UNIDADES: 18440, 18445, 18447, 18448

NOTAS:

**EQUIPO DE DOCUMENTACIÓN ARQUITECTÓNICA
(U.P.V. – E.H.U.)**

TRABAJO: Documentación de las excavaciones en la portada de la Catedral de Santa María . Vitoria - Gasteiz

PAR: N19-35-4

ALTURA: 7.5 m

BASE: 1 m

OBJETIVO: V50

FECHA: 5/01/2001

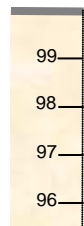


PUNTOS DE APOYO

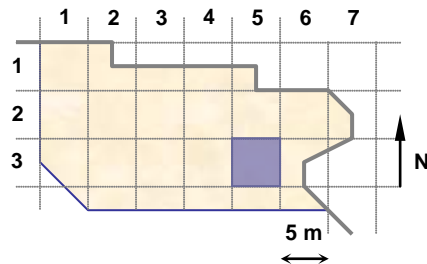
PUNTO	X	Y	Z	PUNTO	X	Y	Z
8531	116.782	77.751	98.241	8554	112.156	80.336	98.348
8532	116.761	78.865	98.139				
8533	116.676	80.263	98.163				
8534	115.832	79.169	98.235				
8535	115.825	80.382	98.237				
8538	114.939	77.621	98.172				
8539	114.988	78.793	98.277				
8540	114.989	80.258	98.226				
8543	113.688	77.748	98.378				
8544	113.821	78.822	98.408				
8545	113.679	80.147	98.159				
8549	112.744	78.889	98.386				

ENTERRAMIENTOS:

Nivel Inicial → 99,7



Nivel del Par



UNIDADES: 18440, 18444, 18445

NOTAS:

**EQUIPO DE DOCUMENTACIÓN ARQUITECTÓNICA
(U.P.V. - E.H.U.)**

TRABAJO: Documentación de las excavaciones en la portada de la Catedral de Santa María . Vitoria - Gasteiz

PAR: N19-34-2

ALTURA: 6 m

BASE: 0.8 m

OBJETIVO: V50

FECHA: 5/01/2001

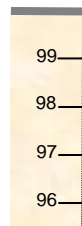


PUNTOS DE APOYO

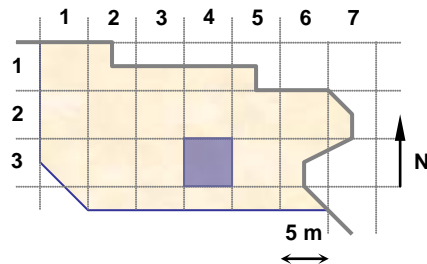
PUNTO	X	Y	Z	PUNTO	X	Y	Z
8561	110.16	76.234	98.335				
8562	110.208	77.376	98.502				
8563	110.274	78.51	98.516				
8564	109.424	76.302	98.372				
8565	109.22	77.651	98.574				
8566	109.725	78.398	98.606				
8568	108.353	76.411	98.511				
8569	108.526	77.105	98.581				
8570	108.633	78.331	98.339				

ENTERRAMIENTOS:

Nivel Inicial → 99,7



Nivel del Par ←



UNIDADES: 18449

NOTAS:

**EQUIPO DE DOCUMENTACIÓN ARQUITECTÓNICA
(U.P.V. – E.H.U.)**

TRABAJO: Documentación de las excavaciones en la portada de la Catedral de Santa María . Vitoria – Gasteiz

PAR: N19-33-1

ALTURA: 4 m

BASE: 0.7 m

OBJETIVO: V50

FECHA: 5/01/2001



PUNTOS DE APOYO

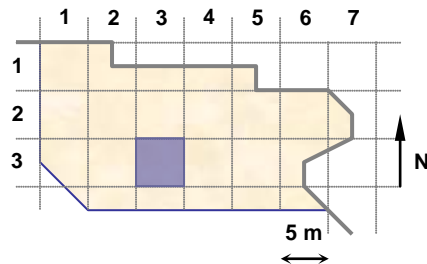
PUNTO	X	Y	Z	PUNTO	X	Y	Z
8567	108.321	75.813	98.464				
8568	108.353	76.411	98.511				
8569	108.526	77.105	98.581				
8571	107.747	75.715	98.543				
8572	107.652	76.726	98.633				
8573	107.85	77.099	98.596				
8574	106.852	75.767	98.492				
8575	107.056	76.511	98.614				
8576	106.96	77.134	98.657				

ENTERRAMIENTOS:

Nivel Inicial → 99,7



Nivel del Par



UNIDADES: 18450

NOTAS:

**EQUIPO DE DOCUMENTACIÓN ARQUITECTÓNICA
(U.P.V. - E.H.U.)**

TRABAJO: Documentación de las excavaciones en la portada de la Catedral de Santa María . Vitoria - Gasteiz


PAR: N19b-35-1

ALTURA: 1.6 m

BASE: 0.3 m

OBJETIVO: H38

FECHA: 8/01/2001

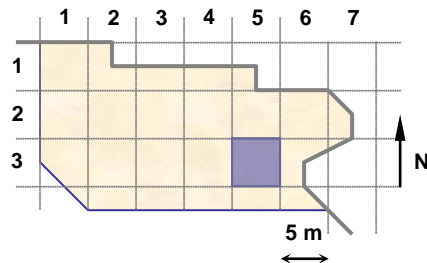
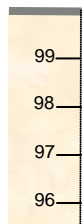


PUNTOS DE APOYO

PUNTO	X	Y	Z	PUNTO	X	Y	Z
8581	116.444	79.218	98.092				
8582	116.359	78.658	97.943				
8583	116.501	78.296	98.205				
8584	115.97	79.208	98.144				
8585	115.851	78.682	98.024				
8586	115.289	79.035	98.237				
8587	115.527	78.49	98.011				
8588	115.707	78.137	98.049				

ENTERRAMIENTOS:

Nivel Inicial → 99,7



UNIDADES: 17256

NOTAS:

Esta zona aparece también en el par AUX-5.

**EQUIPO DE DOCUMENTACIÓN ARQUITECTÓNICA
(U.P.V. - E.H.U.)**

TRABAJO: Documentación de las excavaciones en la portada de la Catedral de Santa María . Vitoria - Gasteiz


PAR: N25-25-1

ALTURA: 3 m

BASE: 0.5 m

OBJETIVO: H38

FECHA: 8/01/2001

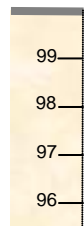


PUNTOS DE APOYO

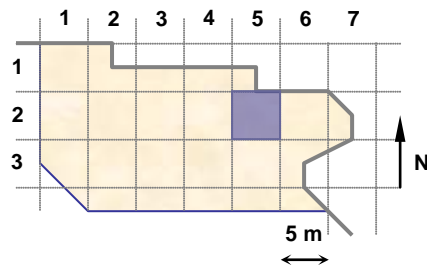
PUNTO	X	Y	Z	PUNTO	X	Y	Z
8591	114.614	83.195	97.955	8603	112.428	82.473	98.241
8592	114.431	82.252	98.064				
8593	114.043	82.343	97.964				
8594	113.639	81.421	98.136				
8595	113.465	82.277	97.992				
8596	112.995	83.154	98.242				
8597	112.713	82.738	98.284				
8598	112.785	81.945	98.111				
8599	112.487	81.351	98.232				
8600	112.728	80.764	98.288				
8601	112.544	83.335	98.077				
8602	112.352	82.837	98.165				

ENTERRAMIENTOS:

Nivel Inicial → 99,7



Nivel del Par



UNIDADES: 18396, 18392, 18377, 18389, 18379, 18291, 18383, 18381, 18385, 18391, 18400, 18387, 18375

NOTAS:

Esta zona aparece también en el par AUX-7.

**EQUIPO DE DOCUMENTACIÓN ARQUITECTÓNICA
(U.P.V. - E.H.U.)**

TRABAJO: Documentación de las excavaciones en la portada de la Catedral de Santa María . Vitoria - Gasteiz


PAR: N25-24-1

ALTURA: 3.5 m

BASE: 0.5 m

OBJETIVO: H38

FECHA: 8/01/2001



PUNTOS DE APOYO

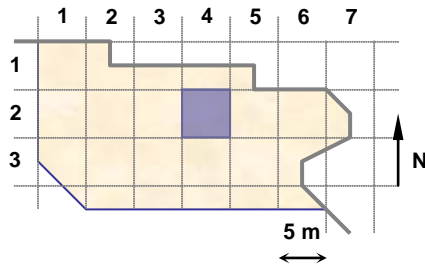
PUNTO	X	Y	Z	PUNTO	X	Y	Z
8596	112.995	83.154	98.242	8611	111.233	83.617	98.255
8597	112.713	82.738	98.284	8612	109.851	85.51	98.379
8601	112.544	83.335	98.077	8613	111.816	82.249	98.408
8602	112.352	82.837	98.165	8614	110.693	83.255	98.317
8603	112.428	82.473	98.241	8615	109.68	84.348	98.2
8604	113.394	84.984	98.012				
8605	112.818	84.778	98.251				
8606	112.616	84.636	98.046				
8607	112.226	84.999	98.239				
8608	111.215	85.678	98.176				
8609	111.038	86.506	98.303				
8610	111.559	83.621	98.233				

ENTERRAMIENTOS:

Nivel Inicial → 99,7



Nivel del Par ←



UNIDADES: 18347, 18353, 18394, 18398, 18430, 18373, 18371, 18369, 18345, 18375, 18387

NOTAS:

Esta zona aparece también en el par AUX-6.

**EQUIPO DE DOCUMENTACIÓN ARQUITECTÓNICA
(U.P.V. - E.H.U.)**

TRABAJO: Documentación de las excavaciones en la portada de la Catedral de Santa María . Vitoria - Gasteiz


PAR: N25-14-1

ALTURA: 3.5 m

BASE: 0.5 m

OBJETIVO: H38

FECHA: 8/01/2001



PUNTOS DE APOYO

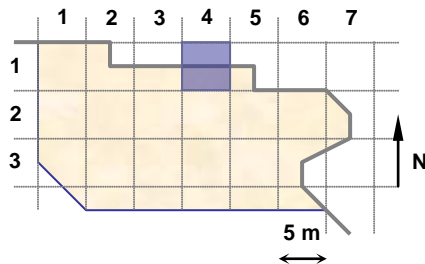
PUNTO	X	Y	Z	PUNTO	X	Y	Z
8608	111.215	85.678	98.176				
8609	111.038	86.506	98.303				
8612	109.851	85.51	98.379				
8615	109.68	84.348	98.2				
8616	110.561	87.483	98.222				
8617	110.589	86.793	97.932				
8618	110.158	86.903	97.867				
8619	109.719	85.913	98.351				
8620	109.016	86.22	98.137				
8621	108.399	85.493	98.375				
8622	107.649	86.776	98.37				
8623	106.97	86.259	98.418				

ENTERRAMIENTOS:

Nivel Inicial → 99,7



Nivel del Par ←



UNIDADES: 18349, 18412, 18413, 18343, 18357, 18355, 18342, 18345

NOTAS:

Esta zona aparece también en el par AUX-6.

**EQUIPO DE DOCUMENTACIÓN ARQUITECTÓNICA
(U.P.V. - E.H.U.)**

TRABAJO: Documentación de las excavaciones en la portada de la Catedral de Santa María . Vitoria - Gasteiz


PAR: N25-24-2

ALTURA: 1.7 m

BASE: 0.3 m

OBJETIVO: H38

FECHA: 8/01/2001




PUNTOS DE APOYO

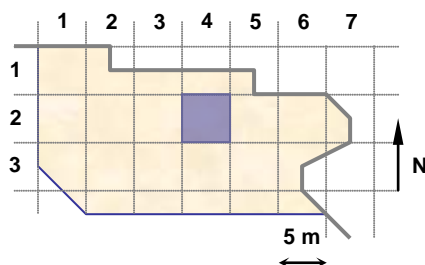
PUNTO	X	Y	Z	PUNTO	X	Y	Z
8631	110.692	82.181	98.396				
8632	110.504	81.853	98.326				
8633	110.313	81.179	98.401				
8634	110.34	82.494	98.376				
8635	109.801	81.328	98.47				
8636	109.944	82.706	98.325				
8637	109.885	82.126	98.235				
8638	109.534	81.63	98.342				

ENTERRAMIENTOS:

Nivel Inicial → 99,7



Nivel del Par ←



UNIDADES: 18289, 18428

NOTAS:

Esta zona aparece también en el par AUX-6.

**EQUIPO DE DOCUMENTACIÓN ARQUITECTÓNICA
(U.P.V. – E.H.U.)**

TRABAJO: Documentación de las excavaciones en la portada de la Catedral de Santa María . Vitoria - Gasteiz


PAR: N19b-35-2

ALTURA: 3 m

BASE: 0.4 m

OBJETIVO: H38

FECHA: 8/01/2001



PUNTOS DE APOYO

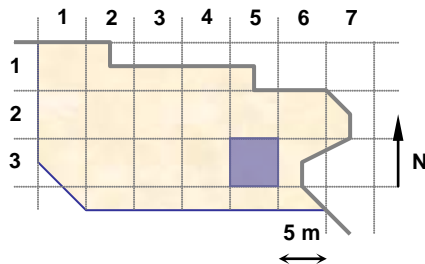
PUNTO	X	Y	Z	PUNTO	X	Y	Z
8641	114.331	79.869	98.301				
8642	113.447	79.904	98.223				
8643	112.461	79.881	98.284				
8644	114.033	78.278	98.395				
8645	113.389	78.856	98.399				
8646	114.49	77.605	98.305				
8647	113.717	77.605	98.288				
8648	112.984	77.511	98.379				

ENTERRAMIENTOS:

Nivel Inicial → 99,7



Nivel del Par



UNIDADES: 18452, 17780

NOTAS:

Esta zona aparece también en el par AUX-8.

**EQUIPO DE DOCUMENTACIÓN ARQUITECTÓNICA
(U.P.V. - E.H.U.)**

TRABAJO: Documentación de las excavaciones en la portada de la Catedral de Santa María . Vitoria - Gasteiz

PAR: AUX-5

ALTURA: 7 m

BASE: 1 m

OBJETIVO: V50

FECHA: 8/01/2001

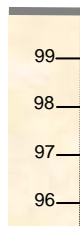


PUNTOS DE APOYO

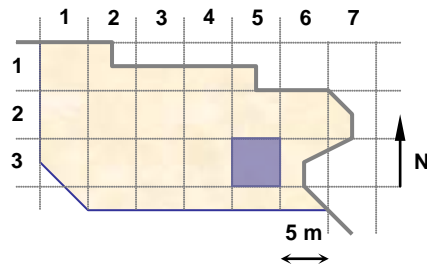
PUNTO	X	Y	Z	PUNTO	X	Y	Z
8581	116.444	79.218	98.092				
8582	116.359	78.658	97.943				
8583	116.501	78.296	98.205				
8584	115.97	79.208	98.144				
8585	115.851	78.682	98.024				
8586	115.289	79.035	98.237				
8587	115.527	78.49	98.011				
8588	115.707	78.137	98.049				

ENTERRAMIENTOS:

Nivel Inicial → 99,7



Nivel del Par



UNIDADES:

NOTAS:
Par auxiliar de N19b-35-1.

**EQUIPO DE DOCUMENTACIÓN ARQUITECTÓNICA
(U.P.V. – E.H.U.)**

TRABAJO: Documentación de las excavaciones en la portada de la Catedral de Santa María . Vitoria – Gasteiz

PAR: AUX-6 (1 de 2)

ALTURA: 9 m

BASE: 1 m

OBJETIVO: V50

FECHA: 8/01/2001

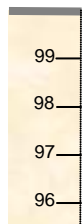


PUNTOS DE APOYO

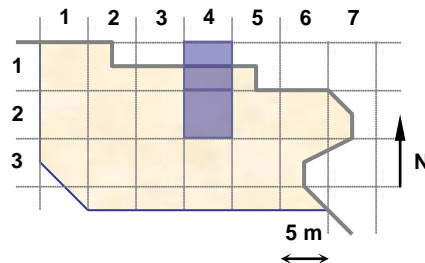
PUNTO	X	Y	Z	PUNTO	X	Y	Z
8601	112.544	83.335	98.077	8613	111.816	82.249	98.408
8602	112.352	82.837	98.165	8614	110.693	83.255	98.317
8603	112.428	82.473	98.241	8615	109.68	84.348	98.2
8604	113.394	84.984	98.012	8616	110.561	87.483	98.222
8605	112.818	84.778	98.251	8617	110.589	86.793	97.932
8606	112.616	84.636	98.046	8618	110.158	86.903	97.867
8607	112.226	84.999	98.239	8619	109.719	85.913	98.351
8608	111.215	85.678	98.176	8620	109.016	86.22	98.137
8609	111.038	86.506	98.303	8621	108.399	85.493	98.375
8610	111.559	83.621	98.233	8622	107.649	86.776	98.37
8611	111.233	83.617	98.255	8623	106.97	86.259	98.418
8612	109.851	85.51	98.379 continúa en la hoja siguiente			

ENTERRAMIENTOS:

Nivel Inicial → 99,7



Nivel del Par



UNIDADES:

NOTAS:

Par auxiliar de N25-24-1, N25-14-1 y N25-24-2.

**EQUIPO DE DOCUMENTACIÓN ARQUITECTÓNICA
(U.P.V. - E.H.U.)**

TRABAJO: Documentación de las excavaciones en la portada de la Catedral de Santa María . Vitoria - Gasteiz

PAR: AUX-6 (2 de 2)

ALTURA: 9 m

BASE: 1 m

OBJETIVO: V50

FECHA: 8/01/2001



PUNTOS DE APOYO

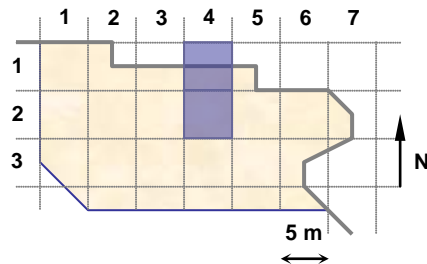
PUNTO	X	Y	Z	PUNTO	X	Y	Z
..... viene de la hoja anterior							
8631	110.692	82.181	98.396				
8632	110.504	81.853	98.326				
8633	110.313	81.179	98.401				
8634	110.34	82.494	98.376				
8635	109.801	81.328	98.47				
8636	109.944	82.706	98.325				
8637	109.885	82.126	98.235				
8638	109.534	81.63	98.342				

ENTERRAMIENTOS:

Nivel Inicial → 99,7



Nivel del Par



UNIDADES:

NOTAS:

**EQUIPO DE DOCUMENTACIÓN ARQUITECTÓNICA
(U.P.V. – E.H.U.)**

TRABAJO: Documentación de las excavaciones en la portada de la Catedral de Santa María . Vitoria – Gasteiz

PAR: AUX-7

ALTURA: 8 m

BASE: 1 m

OBJETIVO: V50

FECHA: 8/01/2001

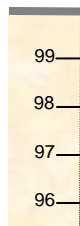


PUNTOS DE APOYO

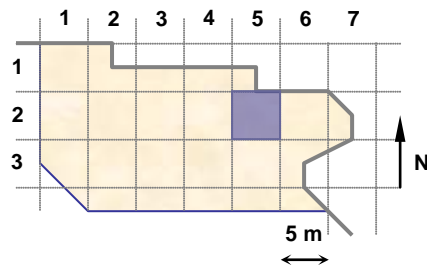
PUNTO	X	Y	Z	PUNTO	X	Y	Z
8596	112.995	83.154	98.242				
8597	112.713	82.738	98.284				
8598	112.785	81.945	98.111				
8599	112.487	81.351	98.232				
8600	112.728	80.764	98.288				
8601	112.544	83.335	98.077				
8602	112.352	82.837	98.165				
8603	112.428	82.473	98.241				
8624	113.814	81.025	98.269				
8625	114.788	82.962	97.96				

ENTERRAMIENTOS:

Nivel Inicial → 99,7



Nivel del Par ←



UNIDADES:

NOTAS:
Par auxiliar de N25-25-1.

**EQUIPO DE DOCUMENTACIÓN ARQUITECTÓNICA
(U.P.V. – E.H.U.)**

TRABAJO: Documentación de las excavaciones en la portada de la Catedral de Santa María . Vitoria – Gasteiz


PAR: AUX-8

ALTURA: 7 m

BASE: 1 m

OBJETIVO: V50

FECHA: 8/01/2001

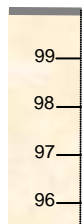


PUNTOS DE APOYO

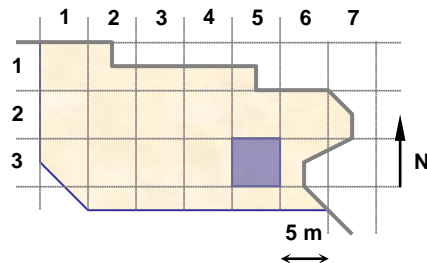
PUNTO	X	Y	Z	PUNTO	X	Y	Z
8641	114.331	79.869	98.301				
8642	113.447	79.904	98.223				
8643	112.461	79.881	98.284				
8644	114.033	78.278	98.395				
8645	113.389	78.856	98.399				
8646	114.49	77.605	98.305				
8647	113.717	77.605	98.288				
8648	112.984	77.511	98.379				

ENTERRAMIENTOS:

Nivel Inicial → 99,7



Nivel del Par



UNIDADES:

NOTAS:
Par auxiliar de N19b-35-2.

**EQUIPO DE DOCUMENTACIÓN ARQUITECTÓNICA
(U.P.V. - E.H.U.)**

TRABAJO: Documentación de las excavaciones en la portada de la Catedral de Santa María . Vitoria - Gasteiz

PAR: N19-35-5

ALTURA: 3.5 m

BASE: 0.5 m

OBJETIVO: H38

FECHA: 9/01/2001

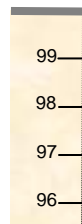


PUNTOS DE APOYO

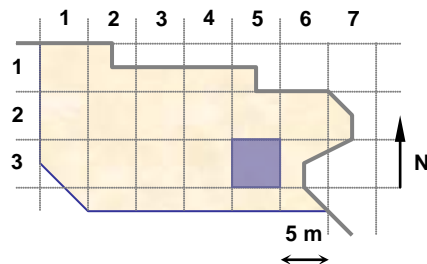
PUNTO	X	Y	Z	PUNTO	X	Y	Z
8651	118.252	78.27	97.953				
8652	118.548	77.267	97.988				
8653	118.542	75.654	97.874				
8654	117.867	77.652	98.096				
8655	117.417	76.4	98.001				
8656	116.893	78.224	98.114				
8657	116.304	76.2	97.984				
8658	115.719	77.998	98.145				
8659	115.275	76.772	98.272				
8660	115.502	75.388	98.104				

ENTERRAMIENTOS:

Nivel Inicial → 99,7



Nivel del Par



UNIDADES: 18455, 18456, 18458, 18457, 18451

NOTAS:

Esta zona aparece también en el par AUX-9.
La unidad 1855 corta en la superficie anterior (18403).

**EQUIPO DE DOCUMENTACIÓN ARQUITECTÓNICA
(U.P.V. - E.H.U.)**

TRABAJO: Documentación de las excavaciones en la portada de la Catedral de Santa María . Vitoria - Gasteiz


PAR: N19-36-2

ALTURA: 3.5 m

BASE: 0.5 m

OBJETIVO: H38

FECHA: 9/01/2001

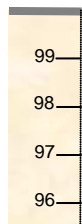


PUNTOS DE APOYO

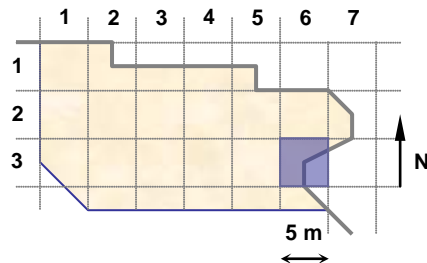
PUNTO	X	Y	Z	PUNTO	X	Y	Z
8651	118.252	78.27	97.953				
8652	118.548	77.267	97.988				
8654	117.867	77.652	98.096				
8661	120.664	78.22	97.677				
8662	120.264	76.336	97.85				
8663	119.412	79.292	97.596				
8664	119.098	78.27	97.821				
8665	119.545	77.309	97.901				
8666	118.931	76.423	97.9				

ENTERRAMIENTOS:

Nivel Inicial → 99,7



Nivel del Par



UNIDADES: 18457, 18458, 18451, 18456


NOTAS:

Esta zona aparece también en el par AUX-10.

**EQUIPO DE DOCUMENTACIÓN ARQUITECTÓNICA
(U.P.V. - E.H.U.)**

TRABAJO: Documentación de las excavaciones en la portada de la Catedral de Santa María . Vitoria - Gasteiz

PAR: Pared36-3y4 (1 de 2) **ALTURA:** 2, 4 y 6 m **BASE:** 0.8 m **OBJETIVO:** H38 **FECHA:** 9/01/2001

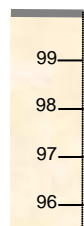


PUNTOS DE APOYO

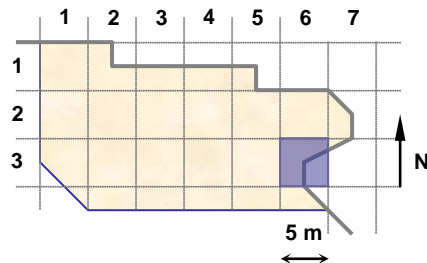
PUNTO	X	Y	Z	PUNTO	X	Y	Z
8671	119.786	74.694	98.89	8684	120.955	80.483	97.449
8672	118.834	74.708	98.858	8685	120.036	80.361	97.496
8673	117.601	74.897	98.885	8686	118.951	80.652	97.717
8674	116.808	74.806	99.015	8687	118.37	80.23	97.784
8675	118.142	75.174	98.425	8688	117.831	80.685	97.916
8676	116.834	75.201	98.653	8689	120.451	80.368	97.216
8677	118.89	75.103	98.063	8690	119.484	80.489	97.321
8678	117.665	75.227	98.121	8691	120.353	78.496	97.688
8679	116.208	75.373	98.236	8692	119.169	78.495	97.798
8681	120.08	79.363	97.448	8693	117.691	78.509	97.982
8682	118.45	79.205	97.837	8694	116.518	78.498	98.14
8683	117.15	79.197	98.015 continúa en la hoja siguiente			

ENTERRAMIENTOS:

Nivel Inicial → 99,7



Nivel del Par ←



UNIDADES:

NOTAS:

El muro central aparece en la hoja siguiente.

**EQUIPO DE DOCUMENTACIÓN ARQUITECTÓNICA
(U.P.V. - E.H.U.)**

TRABAJO: Documentación de las excavaciones en la portada de la Catedral de Santa María . Vitoria - Gasteiz


PAR: Pared36-3y4 (2 de 2)

ALTURA: 2, 4 y 6 m

BASE: 0.8 m

OBJETIVO: H38

FECHA: 9/01/2001



PUNTOS DE APOYO

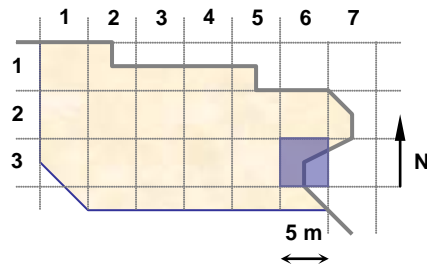
PUNTO	X	Y	Z	PUNTO	X	Y	Z
..... viene de la hoja anterior							
8695	120.956	78.582	97.307				
8696	119.454	78.537	97.607				
8697	121.126	77.897	98.123				
8698	120.127	77.93	97.823				
8699	118.62	77.987	97.977				

ENTERRAMIENTOS:

Nivel Inicial → 99,7



Nivel del Par



UNIDADES:

NOTAS:

**EQUIPO DE DOCUMENTACIÓN ARQUITECTÓNICA
(U.P.V. - E.H.U.)**

TRABAJO: Documentación de las excavaciones en la portada de la Catedral de Santa María . Vitoria - Gasteiz


PAR: N19c-25-1

ALTURA: 1.6 m

BASE: 0.3 m

OBJETIVO: H38

FECHA: 9/01/2001



PUNTOS DE APOYO

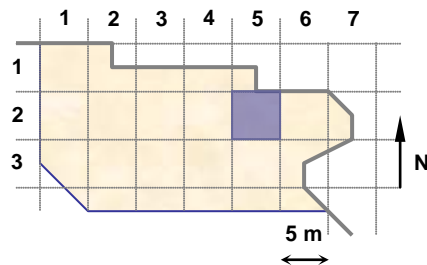
PUNTO	X	Y	Z	PUNTO	X	Y	Z
8701	113.986	79.81	98.334				
8702	113.621	79.429	98.412				
8703	113.086	79.413	98.428				
8704	113.539	80.24	98.116				
8705	113.229	79.86	98.149				
8706	113.927	80.613	98.259				
8707	113.342	80.58	98.322				
8708	112.728	80.571	98.353				

ENTERRAMIENTOS:

Nivel Inicial → 99,7



Nivel del Par



UNIDADES: 18462

NOTAS:

**EQUIPO DE DOCUMENTACIÓN ARQUITECTÓNICA
(U.P.V. – E.H.U.)**

TRABAJO: Documentación de las excavaciones en la portada de la Catedral de Santa María . Vitoria - Gasteiz


PAR: Pared12-1

ALTURA: 6 m

BASE: 1 m

OBJETIVO: H38

FECHA: 9/1/2001

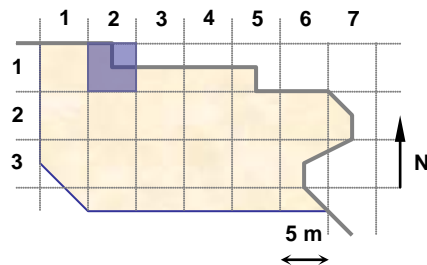
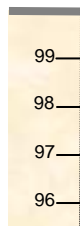


PUNTOS DE APOYO

PUNTO	X	Y	Z	PUNTO	X	Y	Z
8711	97.214	86.096	98.957	8730	98.358	86.873	102.274
8712	98.061	86.613	98.869	8731	100.786	86.86	102.17
8713	98.827	86.785	98.918	8732	102.471	86.86	102.277
8714	101	86.839	98.856	8736	96.61	86.866	103.443
8715	102.626	86.652	98.781	8737	98.731	86.866	103.359
8716	103.88	86.687	98.911	8738	100.562	86.863	103.417
8721	96.607	86.819	99.875	8739	102.863	86.853	103.304
8722	98.808	86.893	100.548				
8723	100.242	86.889	100.657				
8724	101.974	86.87	100.965				
8725	103.079	86.868	100.873				
8729	97.252	86.881	101.546				

ENTERRAMIENTOS:

Nivel Inicial → 99,7



UNIDADES:

NOTAS:

**EQUIPO DE DOCUMENTACIÓN ARQUITECTÓNICA
(U.P.V. - E.H.U.)**

TRABAJO: Documentación de las excavaciones en la portada de la Catedral de Santa María . Vitoria - Gasteiz


PAR: Pared13-1

ALTURA: 6 m

BASE: 1 m

OBJETIVO: H38

FECHA: 9/01/2001

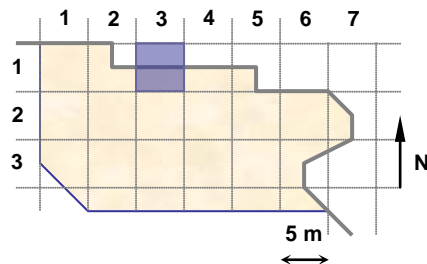
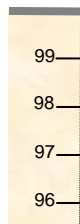


PUNTOS DE APOYO

PUNTO	X	Y	Z	PUNTO	X	Y	Z
8715	102.626	86.652	98.781	8734	106.094	86.87	102.233
8716	103.88	86.687	98.911	8735	108.132	86.929	102.264
8717	105.255	86.767	98.642	8739	102.863	86.853	103.304
8718	107.816	86.848	98.61	8740	104.597	86.845	103.357
8719	108.272	86.721	98.801	8741	107.041	86.881	103.118
8720	109.337	86.824	98.864	8742	109.08	86.95	103.183
8725	103.079	86.868	100.873				
8726	104.857	86.883	100.85				
8727	106.959	86.928	100.675				
8728	108.745	86.98	100.658				
8732	102.471	86.86	102.277				
8733	104.15	86.845	102.428				

ENTERRAMIENTOS:

Nivel Inicial → 99,7



UNIDADES:

NOTAS:

**EQUIPO DE DOCUMENTACIÓN ARQUITECTÓNICA
(U.P.V. – E.H.U.)**

TRABAJO: Documentación de las excavaciones en la portada de la Catedral de Santa María . Vitoria – Gasteiz


PAR: N25-25-2

ALTURA: 1.6 m

BASE: 0.3 m

OBJETIVO: H38

FECHA: 9/01/2001



PUNTOS DE APOYO

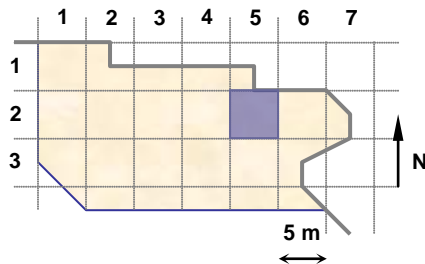
PUNTO	X	Y	Z	PUNTO	X	Y	Z
8751	113.809	79.678	98.374				
8752	113.507	79.518	98.421				
8753	113.11	79.561	98.41				
8754	113.634	80.069	98.027				
8755	113.344	79.991	98.018				
8756	113.85	80.561	98.265				
8757	113.471	80.575	98.286				
8758	113.021	80.634	98.34				

ENTERRAMIENTOS:

Nivel Inicial → 99,7



Nivel del Par



UNIDADES: 18453

NOTAS:

**EQUIPO DE DOCUMENTACIÓN ARQUITECTÓNICA
(U.P.V. - E.H.U.)**

TRABAJO: Documentación de las excavaciones en la portada de la Catedral de Santa María . Vitoria - Gasteiz

PAR: AUX-9

ALTURA: 6 m

BASE: 1 m

OBJETIVO: V50

FECHA: 9/01/2001

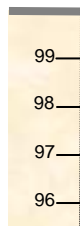


PUNTOS DE APOYO

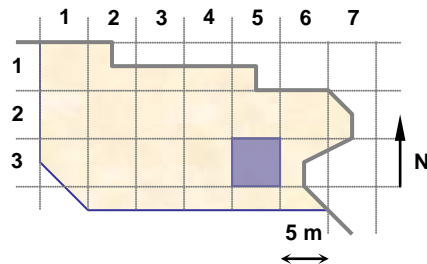
PUNTO	X	Y	Z	PUNTO	X	Y	Z
8651	118.252	78.27	97.953				
8652	118.548	77.267	97.988				
8653	118.542	75.654	97.874				
8654	117.867	77.652	98.096				
8655	117.417	76.4	98.001				
8656	116.893	78.224	98.114				
8657	116.304	76.2	97.984				
8658	115.719	77.998	98.145				
8659	115.275	76.772	98.272				
8660	115.502	75.388	98.104				

ENTERRAMIENTOS:

Nivel Inicial → 99,7



Nivel del Par



UNIDADES:

NOTAS:

Par auxiliar de N19-35-5.

**EQUIPO DE DOCUMENTACIÓN ARQUITECTÓNICA
(U.P.V. – E.H.U.)**

TRABAJO: Documentación de las excavaciones en la portada de la Catedral de Santa María . Vitoria – Gasteiz

PAR: AUX-10

ALTURA: 6 m

BASE: 1 m

OBJETIVO: V50

FECHA: 9/01/2001

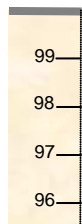


PUNTOS DE APOYO

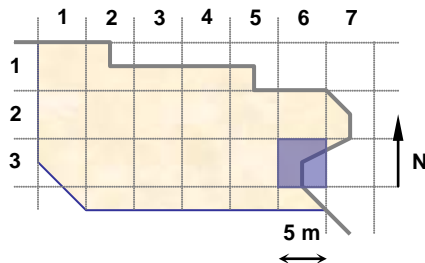
PUNTO	X	Y	Z	PUNTO	X	Y	Z
8651	118.252	78.27	97.953				
8652	118.548	77.267	97.988				
8661	120.664	78.22	97.677				
8662	120.264	76.336	97.85				
8663	119.412	79.292	97.596				
8664	119.098	78.27	97.821				
8665	119.545	77.309	97.901				
8666	118.931	76.423	97.9				

ENTERRAMIENTOS:

Nivel Inicial → 99,7



Nivel del Par



UNIDADES:

NOTAS:

Par auxiliar de N19-36-2.

**EQUIPO DE DOCUMENTACIÓN ARQUITECTÓNICA
(U.P.V. - E.H.U.)**

TRABAJO: Documentación de las excavaciones en la portada de la Catedral de Santa María . Vitoria - Gasteiz


PAR: Pared25-1

ALTURA: 4 m

BASE: 0.5 m

OBJETIVO: H38

FECHA: 10/01/2001

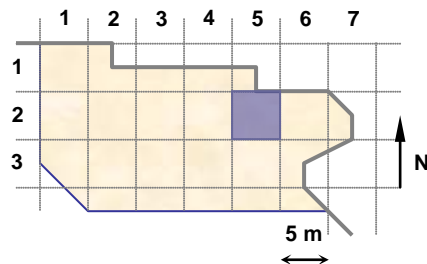
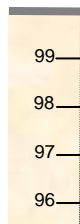


PUNTOS DE APOYO

PUNTO	X	Y	Z	PUNTO	X	Y	Z
8761	113.874	86.557	98.769				
8762	113.923	85.371	98.862				
8763	113.172	83.57	98.638				
8764	114.037	84.57	99.663				
8765	113.4	83.922	99.2				
8766	114.041	86.674	100.707				
8767	114.031	85.892	100.345				
8768	114.043	84.101	100.657				
8769	114.03	85.998	101.556				
8770	114.04	84.3	101.783				

ENTERRAMIENTOS:

Nivel Inicial → 99,7



UNIDADES:

NOTAS:

**EQUIPO DE DOCUMENTACIÓN ARQUITECTÓNICA
(U.P.V. - E.H.U.)**

TRABAJO: Documentación de las excavaciones en la portada de la Catedral de Santa María . Vitoria - Gasteiz


PAR: Pared14-3

ALTURA: 2 m

BASE: 0.3 m

OBJETIVO: H38

FECHA: 10/01/2001

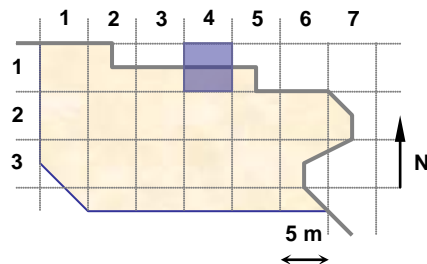
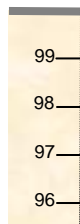


PUNTOS DE APOYO

PUNTO	X	Y	Z	PUNTO	X	Y	Z
8771	109.484	87.089	98.367	8783	109.231	88.635	100.811
8772	109.552	88.039	98.421				
8773	109.552	88.455	98.426				
8774	109.611	87.035	99.019				
8775	109.57	87.796	98.816				
8776	109.619	88.504	98.913				
8777	109.328	87.054	99.11				
8778	109.315	88.538	99.133				
8779	109.234	87.156	99.523				
8780	109.231	88.655	99.5				
8781	109.236	87.159	100.815				
8782	109.235	88.033	100.964				

ENTERRAMIENTOS:

Nivel Inicial → 99,7



UNIDADES:

NOTAS:

**EQUIPO DE DOCUMENTACIÓN ARQUITECTÓNICA
(U.P.V. - E.H.U.)**

TRABAJO: Documentación de las excavaciones en la portada de la Catedral de Santa María . Vitoria - Gasteiz


PAR: Pared25-2

ALTURA: 3 m

BASE: 0.4 m

OBJETIVO: H38

FECHA: 10/01/2001

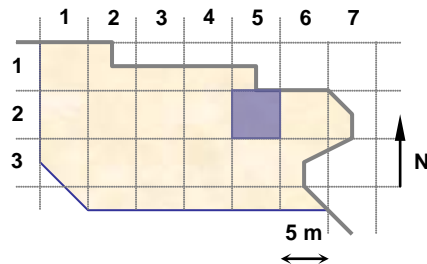
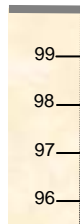


PUNTOS DE APOYO

PUNTO	X	Y	Z	PUNTO	X	Y	Z
8764	114.037	84.57	99.663	8800	114.406	83.646	99.359
8768	114.043	84.101	100.657	8801	114.965	83.871	99.666
8770	114.04	84.3	101.783	8802	114.068	83.952	100.381
8791	113.117	83.366	98.54	8803	114.742	83.944	100.707
8792	113.859	82.774	98.436	8804	114.618	83.937	101.384
8793	113.128	83.431	98.86				
8794	113.81	82.75	98.801				
8795	113.613	83.328	98.957				
8796	113.364	83.808	99.226				
8797	114.166	82.974	98.993				
8798	114.264	83.442	99.161				
8799	113.745	84.186	99.358				

ENTERRAMIENTOS:

Nivel Inicial → 99,7



UNIDADES:

NOTAS:

**EQUIPO DE DOCUMENTACIÓN ARQUITECTÓNICA
(U.P.V. - E.H.U.)**

TRABAJO: Documentación de las excavaciones en la portada de la Catedral de Santa María . Vitoria - Gasteiz


PAR: Pared27-1

ALTURA: 2.5 m

BASE: 0.35 m

OBJETIVO: H38

FECHA: 10/01/2001

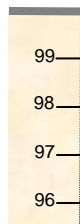


PUNTOS DE APOYO

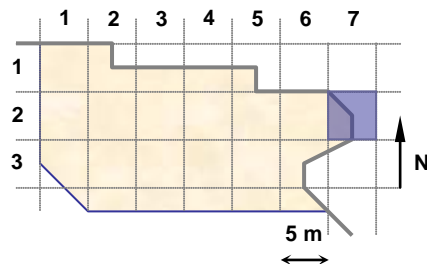
PUNTO	X	Y	Z	PUNTO	X	Y	Z
8812	123.133	81.151	97.387	8829	123.244	79.689	97.862
8813	123.412	80.664	97.685	8830	122.887	79.436	98.196
8815	123.503	79.865	97.798	8831	122.01	79.284	98.363
8817	123.559	80.037	98.099	8832	123.386	79.451	98.814
8819	124.029	80.006	98.349	8833	122.188	79.262	98.768
8820	123.834	79.676	98.471				
8823	123.498	79.657	98.789				
8824	123.117	80.618	97.38				
8825	122.848	80.333	97.424				
8826	122.206	80.197	97.427				
8827	122.301	79.486	97.628				
8828	121.76	79.687	97.53				

ENTERRAMIENTOS:

Nivel Inicial → 99,7



Nivel del Par ←



UNIDADES:

NOTAS:

**EQUIPO DE DOCUMENTACIÓN ARQUITECTÓNICA
(U.P.V. - E.H.U.)**

TRABAJO: Documentación de las excavaciones en la portada de la Catedral de Santa María . Vitoria - Gasteiz


PAR: Pared27-2

ALTURA: 4 m

BASE: 0.5 m

OBJETIVO: H38

FECHA: 10/01/2001

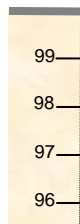


PUNTOS DE APOYO

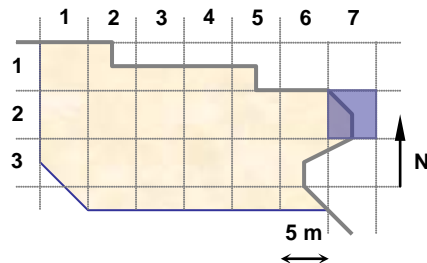
PUNTO	X	Y	Z	PUNTO	X	Y	Z
8811	123.563	82.125	97.343	8823	123.498	79.657	98.789
8812	123.133	81.151	97.387	8824	123.117	80.618	97.38
8813	123.412	80.664	97.685	8829	123.244	79.689	97.862
8814	123.559	82.072	97.729	8832	123.386	79.451	98.814
8815	123.503	79.865	97.798				
8816	124.064	82.197	97.892				
8817	123.559	80.037	98.099				
8818	123.837	80.958	98.434				
8819	124.029	80.006	98.349				
8820	123.834	79.676	98.471				
8821	124.046	82.132	98.902				
8822	123.978	80.831	98.844				

ENTERRAMIENTOS:

Nivel Inicial → 99,7



Nivel del Par ←



UNIDADES:

NOTAS:

**EQUIPO DE DOCUMENTACIÓN ARQUITECTÓNICA
(U.P.V. – E.H.U.)**

TRABAJO: Documentación de las excavaciones en la portada de la Catedral de Santa María . Vitoria - Gasteiz


PAR: N25-23-1

ALTURA: 3.5 m

BASE: 0.5 m

OBJETIVO: H38

FECHA: 10/01/2001

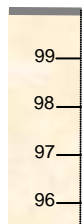


PUNTOS DE APOYO

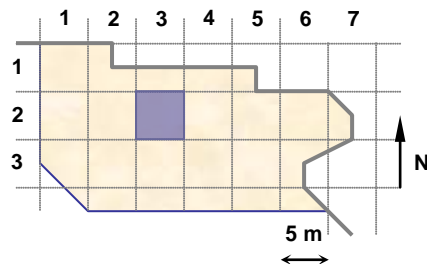
PUNTO	X	Y	Z	PUNTO	X	Y	Z
8861	101.889	86.102	98.679	8873	105.2	84.594	98.592
8862	101.51	85.87	98.362	8874	104.812	86.416	98.122
8863	101.359	85.137	98.605	8875	104.737	83.078	98.646
8864	101.579	84.031	98.538	8876	105.57	83.243	98.489
8865	102.16	83.478	98.658	8902	104.717	82.502	98.45
8866	103.096	85.877	98.12				
8867	102.699	84.67	98.202				
8868	102.999	83.337	98.326				
8869	103.589	85.658	98.552				
8870	104.135	84.961	98.586				
8871	104.407	84.938	98.459				
8872	104.639	85.165	98.598				

ENTERRAMIENTOS:

Nivel Inicial → 99,7



Nivel del Par



UNIDADES: 18269, 18267, 18271, 18459, 18265, 18254, 18263, 18464, 18258, 18260, 18256, 18238

NOTAS:

**EQUIPO DE DOCUMENTACIÓN ARQUITECTÓNICA
(U.P.V. - E.H.U.)**

TRABAJO: Documentación de las excavaciones en la portada de la Catedral de Santa María . Vitoria - Gasteiz


PAR: N19-25-1

ALTURA: 1.6 m

BASE: 0.3 m

OBJETIVO: H38

FECHA: 10/01/2001

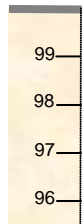


PUNTOS DE APOYO

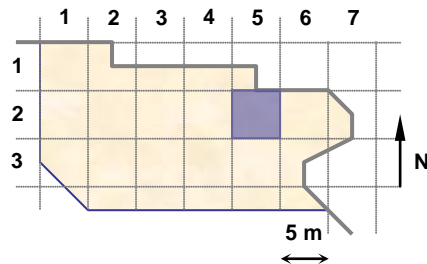
PUNTO	X	Y	Z	PUNTO	X	Y	Z
8881	117.386	82.931	98.103				
8882	117.356	82.113	98.087				
8883	117.108	82.953	98.068				
8884	116.772	82.77	98.086				
8885	116.656	82.365	98.129				
8886	116.144	83.14	98.168				
8887	116.433	82.725	98.108				
8888	116.18	82.39	98.158				

ENTERRAMIENTOS:

Nivel Inicial → 99,7



Nivel del Par



UNIDADES: 18499

NOTAS:

**EQUIPO DE DOCUMENTACIÓN ARQUITECTÓNICA
(U.P.V. – E.H.U.)**

TRABAJO: Documentación de las excavaciones en la portada de la Catedral de Santa María . Vitoria – Gasteiz


PAR: N25-23-2

ALTURA: 3.5 m

BASE: 0.5 m

OBJETIVO: H38

FECHA: 10/01/2001

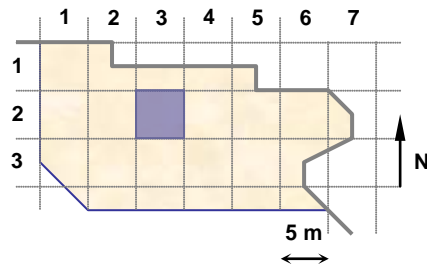


PUNTOS DE APOYO

PUNTO	X	Y	Z	PUNTO	X	Y	Z
8875	104.737	83.078	98.646	8901	106.313	80.889	98.54
8876	105.57	83.243	98.489	8902	104.717	82.502	98.45
8891	108.024	82.754	98.705	8903	105.222	81.356	98.474
8892	108.038	81.638	98.527	8904	105.572	80.174	98.353
8893	108.426	80.903	98.415				
8894	108.157	79.785	98.418				
8895	107.099	83.018	98.4				
8896	107.007	81.886	98.29				
8897	107.189	81.397	98.455				
8898	105.941	83.463	98.245				
8899	105.635	82.739	98.477				
8900	105.966	81.422	98.41				

ENTERRAMIENTOS:

Nivel Inicial → 99,7



UNIDADES: 18219, 18221, 18226, 18224, 18222, 18273, 18236, 18238, 18234, 18230, 18232, 18228, 18244, 18240

NOTAS:

**EQUIPO DE DOCUMENTACIÓN ARQUITECTÓNICA
(U.P.V. - E.H.U.)**

TRABAJO: Documentación de las excavaciones en la portada de la Catedral de Santa María . Vitoria - Gasteiz


PAR: N25-22-1

ALTURA: 3.5 m

BASE: 0.5 m

OBJETIVO: H38

FECHA: 10/01/2001

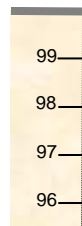


PUNTOS DE APOYO

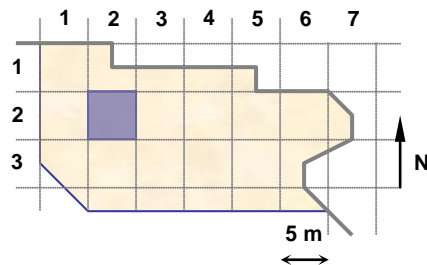
PUNTO	X	Y	Z	PUNTO	X	Y	Z
8864	101.579	84.031	98.538	8916	101.193	83.603	98.805
8865	102.16	83.478	98.658	8917	101.941	82.372	98.576
8867	102.699	84.67	98.202	8918	101.072	80.917	98.696
8868	102.999	83.337	98.326				
8875	104.737	83.078	98.646				
8902	104.717	82.502	98.45				
8911	104.241	82.316	98.412				
8912	104.379	81.04	98.372				
8913	103.709	80.571	98.349				
8914	103.417	81.111	98.611				
8915	102.349	81.304	98.526				
8915	102.353	81.335	98.534				

ENTERRAMIENTOS:

Nivel Inicial → 99,7



Nivel del Par



UNIDADES: 18246, 18252, 18242, 18240, 18248, 18254, 18439, 18250

NOTAS:

**EQUIPO DE DOCUMENTACIÓN ARQUITECTÓNICA
(U.P.V. – E.H.U.)**

TRABAJO: Documentación de las excavaciones en la portada de la Catedral de Santa María . Vitoria – Gasteiz


PAR: N20-35-1

ALTURA: 3.5 m

BASE: 0.5 m

OBJETIVO: H38

FECHA: 10/01/2001



PUNTOS DE APOYO

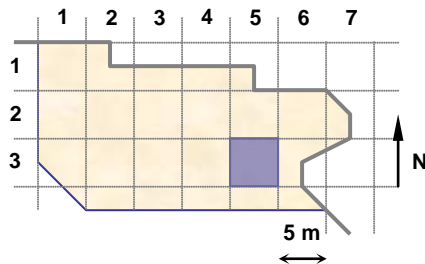
PUNTO	X	Y	Z	PUNTO	X	Y	Z
8921	118.702	78.272	97.889				
8922	118.033	77.712	97.939				
8923	118.119	76.87	97.935				
8924	118.535	75.452	97.851				
8925	116.946	78.294	98.12				
8926	116.624	76.886	97.999				
8927	116.604	75.576	97.975				
8928	115.42	77.986	98.145				
8929	115.308	76.845	98.074				
8930	115.44	75.599	97.721				

ENTERRAMIENTOS:

Nivel Inicial → 99,7



Nivel del Par ←



UNIDADES: 18500, 18463, 18494, 18495, 18458, 18498

NOTAS:

**EQUIPO DE DOCUMENTACIÓN ARQUITECTÓNICA
(U.P.V. – E.H.U.)**

TRABAJO: Documentación de las excavaciones en la portada de la Catedral de Santa María . Vitoria – Gasteiz


PAR: N20-36-1

ALTURA: 3.5 m

BASE: 0.5 m

OBJETIVO: H38

FECHA: 10/01/2001

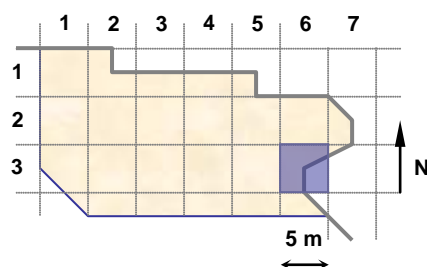
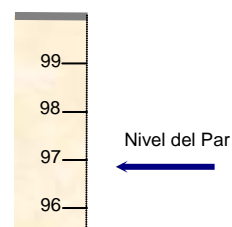


PUNTOS DE APOYO

PUNTO	X	Y	Z	PUNTO	X	Y	Z
8921	118.702	78.272	97.889				
8922	118.033	77.712	97.939				
8923	118.119	76.87	97.935				
8924	118.535	75.452	97.851				
8931	120.321	76.197	97.784				
8932	120.457	77.055	97.897				
8933	120.924	77.819	97.663				
8934	119.158	76.982	97.91				
8935	118.944	79.314	97.712				

ENTERRAMIENTOS:

Nivel Inicial → 99,7



UNIDADES: 18498, 18458, 18495, 18496

NOTAS:

**EQUIPO DE DOCUMENTACIÓN ARQUITECTÓNICA
(U.P.V. - E.H.U.)**

TRABAJO: Documentación de las excavaciones en la portada de la Catedral de Santa María . Vitoria - Gasteiz


PAR: N19b-25-1

ALTURA: 1.6 m

BASE: 0.2 m

OBJETIVO: H38

FECHA: 11/01/2001



PUNTOS DE APOYO

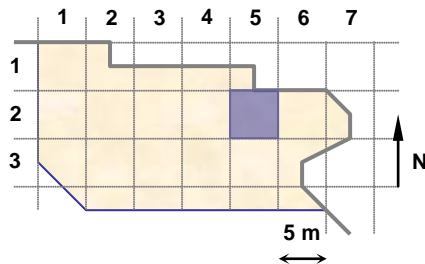
PUNTO	X	Y	Z	PUNTO	X	Y	Z
8941	117.495	82.987	98.048				
8942	117.408	82.783	98.006				
8943	117.524	82.505	98.099				
8944	116.892	82.881	98.027				
8945	116.241	83.161	98.162				
8946	116.464	82.715	98.082				
8947	116.16	82.443	98.156				

ENTERRAMIENTOS:

Nivel Inicial → 99,7



Nivel del Par ←



UNIDADES: 18503

NOTAS:

Este par está muy oscuro, es posible que no se pueda utilizar.

**EQUIPO DE DOCUMENTACIÓN ARQUITECTÓNICA
(U.P.V. - E.H.U.)**

TRABAJO: Documentación de las excavaciones en la portada de la Catedral de Santa María . Vitoria – Gasteiz

PAR: N25-22-2

ALTURA: 3.5 m

BASE: 0.5 m

OBJETIVO: H38

FECHA: 11/01/2001

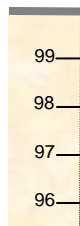


PUNTOS DE APOYO

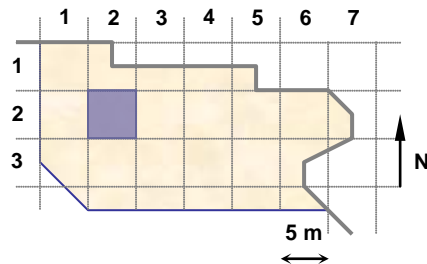
PUNTO	X	Y	Z	PUNTO	X	Y	Z
8951	100.675	86.104	98.63				
8952	100.644	84.45	98.774				
8953	100.543	82.615	98.397				
8954	99.222	86.202	98.606				
8955	99.441	84.38	98.789				
8956	99.315	82.782	98.879				
8957	97.54	86.002	98.631				
8958	97.777	84.405	98.471				
8959	97.411	82.9	98.928				

ENTERRAMIENTOS:

Nivel Inicial → 99,7



Nivel del Par



UNIDADES: 17500

NOTAS:

**EQUIPO DE DOCUMENTACIÓN ARQUITECTÓNICA
(U.P.V. - E.H.U.)**

TRABAJO: Documentación de las excavaciones en la portada de la Catedral de Santa María . Vitoria - Gasteiz


PAR: N25-21-1

ALTURA: 3.5 m

BASE: 0.5 m

OBJETIVO: H38

FECHA: 11/01/2001



PUNTOS DE APOYO

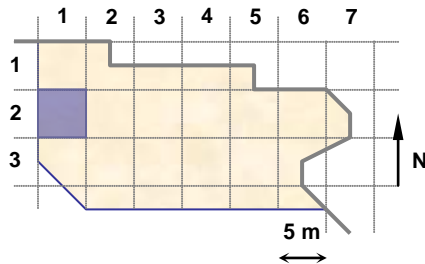
PUNTO	X	Y	Z	PUNTO	X	Y	Z
8957	97.54	86.002	98.631				
8958	97.777	84.405	98.471				
8959	97.411	82.9	98.928				
8961	96.515	85.977	98.641				
8962	96.287	84.692	98.914				
8963	96.221	83.084	99.143				
8964	95.28	86.547	99.199				
8965	95.1	84.577	99.184				
8966	94.545	82.982	99.322				

ENTERRAMIENTOS:

Nivel Inicial → 99,7



Nivel del Par ←



UNIDADES: 17500

NOTAS:

**EQUIPO DE DOCUMENTACIÓN ARQUITECTÓNICA
(U.P.V. - E.H.U.)**

TRABAJO: Documentación de las excavaciones en la portada de la Catedral de Santa María . Vitoria - Gasteiz


PAR: N25-21-2

ALTURA: 3.5 m

BASE: 0.5 m

OBJETIVO: H38

FECHA: 11/01/2001



PUNTOS DE APOYO

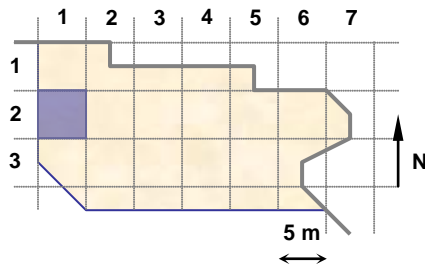
PUNTO	X	Y	Z	PUNTO	X	Y	Z
8956	99.315	82.782	98.879				
8959	97.411	82.9	98.928				
8963	96.221	83.084	99.143				
8971	95.707	81.002	99.081				
8972	97.639	81.096	99.114				
8973	98.594	81.068	98.74				
8974	96.581	80.547	98.114				
8975	97.86	80.507	98.167				
8976	96.044	79.211	98.939				
8977	97.062	79.186	98.886				
8978	98.613	79.147	98.852				

ENTERRAMIENTOS:

Nivel Inicial → 99,7



Nivel del Par
←



UNIDADES: 17500

NOTAS:

**EQUIPO DE DOCUMENTACIÓN ARQUITECTÓNICA
(U.P.V. - E.H.U.)**

TRABAJO: Documentación de las excavaciones en la portada de la Catedral de Santa María . Vitoria - Gasteiz

PAR: N19c-25-2

ALTURA: 1.6 m

BASE: 0.3 m

OBJETIVO: H38

FECHA: 11/01/2001

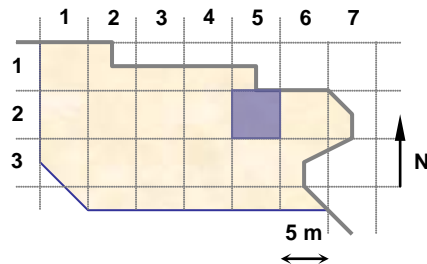


PUNTOS DE APOYO

PUNTO	X	Y	Z	PUNTO	X	Y	Z
8981	117.612	82.982	98.036				
8982	117.286	82.765	97.937				
8983	117.52	82.34	98.097				
8984	116.798	82.778	97.923				
8985	116.305	83.103	98.149				
8986	116.355	82.708	98.157				
8987	116.309	82.39	98.146				

ENTERRAMIENTOS:

Nivel Inicial → 99,7



UNIDADES: 18504

NOTAS:

**EQUIPO DE DOCUMENTACIÓN ARQUITECTÓNICA
(U.P.V. – E.H.U.)**

TRABAJO: Documentación de las excavaciones en la portada de la Catedral de Santa María . Vitoria - Gasteiz


PAR: N25-33-1

ALTURA: 3.5 m

BASE: 0.5 m

OBJETIVO: H38

FECHA: 11/01/2001

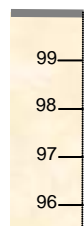


PUNTOS DE APOYO

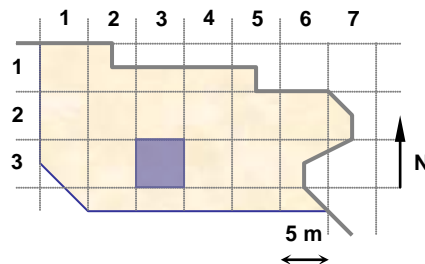
PUNTO	X	Y	Z	PUNTO	X	Y	Z
9001	107.467	79.626	98.618	9013	105.66	77.583	98.455
9002	107.184	78.371	98.373	9014	105.535	76.659	98.598
9003	107.245	78.007	98.488	9015	104.284	79.613	98.695
9004	107.118	77.664	98.365	9016	104.558	78.839	98.599
9005	107.477	77.748	98.306	9017	104.165	78.293	98.394
9006	107.817	77.022	98.4	9018	104.142	76.528	98.654
9007	107.833	76.014	98.272	9019	104.1	75.779	98.629
9008	107.867	75.718	98.27				
9009	106.183	79.621	98.476				
9010	106.371	78.187	98.285				
9011	105.46	78.954	98.546				
9012	105.56	78.5	98.406				

ENTERRAMIENTOS:

Nivel Inicial → 99,7



Nivel del Par ←



UNIDADES: 18427, 18195, 18193, 18425, 18303, 18189, 18191, 18295, 18297, 18299, 18301, 18307, 18305, 18482, 18491, 18492

NOTAS:

**EQUIPO DE DOCUMENTACIÓN ARQUITECTÓNICA
(U.P.V. - E.H.U.)**

TRABAJO: Documentación de las excavaciones en la portada de la Catedral de Santa María . Vitoria - Gasteiz


PAR: N20-25-1

ALTURA: 3.5 m

BASE: 0.5 m

OBJETIVO: H38

FECHA: 11/01/2001

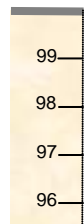


PUNTOS DE APOYO

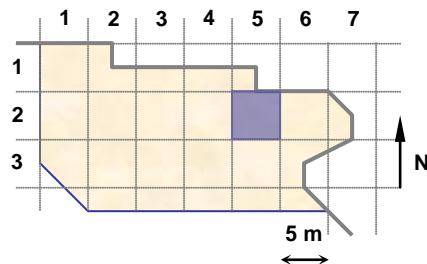
PUNTO	X	Y	Z	PUNTO	X	Y	Z
9021	119.224	82.114	96.857	9033	116.777	79.839	97.88
9022	118.009	81.766	96.895	9034	116.051	79.546	97.825
9023	116.408	82.121	98.134	9035	118.227	77.86	97.965
9024	119.039	80.482	97.797	9036	115.482	78.783	98.047
9025	118.467	80.559	97.284				
9026	117.24	80.232	97.736				
9027	117.273	80.714	97.566				
9028	115.901	81.164	98.099				
9029	118.925	79.276	97.643				
9030	117.662	79.502	97.748				
9031	117.177	79.678	97.991				
9032	116.801	79.581	97.808				

ENTERRAMIENTOS:

Nivel Inicial → 99,7



Nivel del Par ←



UNIDADES: 18520, 18420, 18437, 18514, 18531, 18438, 18411, 18515, 18501, 18513

NOTAS:

**EQUIPO DE DOCUMENTACIÓN ARQUITECTÓNICA
(U.P.V. - E.H.U.)**

TRABAJO: Documentación de las excavaciones en la portada de la Catedral de Santa María . Vitoria - Gasteiz


PAR: N25b-34-1

ALTURA: 1.6 m

BASE: 0.2 m

OBJETIVO: H38

FECHA: 12/01/2001

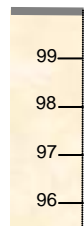


PUNTOS DE APOYO

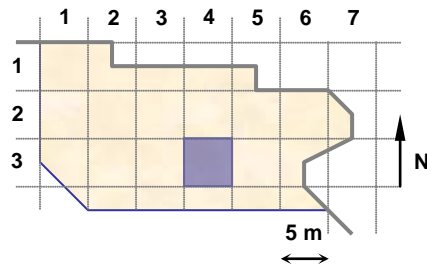
PUNTO	X	Y	Z	PUNTO	X	Y	Z
9051	108.243	75.581	98.411				
9052	107.837	75.851	98.316				
9053	107.399	75.721	98.437				
9054	107.882	76.075	98.004				
9055	108.329	76.463	98.497				
9056	107.862	76.585	98.548				
9057	107.425	76.451	98.522				

ENTERRAMIENTOS:

Nivel Inicial → 99,7



Nivel del Par



UNIDADES: 18490

NOTAS:

**EQUIPO DE DOCUMENTACIÓN ARQUITECTÓNICA
(U.P.V. - E.H.U.)**

TRABAJO: Documentación de las excavaciones en la portada de la Catedral de Santa María . Vitoria - Gasteiz


PAR: N25b-14-1

ALTURA: 1.6 m

BASE: 0.3 m

OBJETIVO: H38

FECHA: 12/01/2001

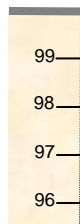


PUNTOS DE APOYO

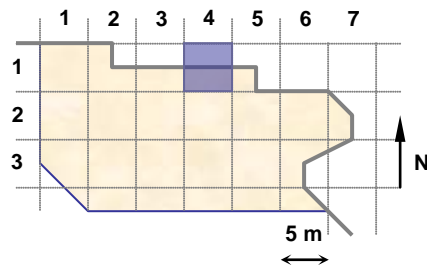
PUNTO	X	Y	Z	PUNTO	X	Y	Z
9061	110.049	85.947	98.336				
9062	109.492	85.894	98.206				
9063	109.633	85.511	98.371				
9064	109.109	86.218	98.097				
9065	109.404	86.511	98.382				
9066	109.109	86.583	98.341				
9067	108.714	86.207	98.321				

ENTERRAMIENTOS:

Nivel Inicial → 99,7



Nivel del Par



UNIDADES: 18343

NOTAS:

**EQUIPO DE DOCUMENTACIÓN ARQUITECTÓNICA
(U.P.V. - E.H.U.)**

TRABAJO: Documentación de las excavaciones en la portada de la Catedral de Santa María . Vitoria - Gasteiz


PAR: N20b-25-1

ALTURA: 2 m

BASE: 0.4 m

OBJETIVO: H38

FECHA: 12/01/2001

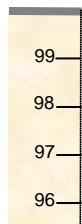


PUNTOS DE APOYO

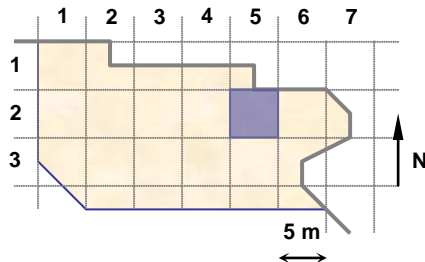
PUNTO	X	Y	Z	PUNTO	X	Y	Z
9071	117.176	82.01	98.01				
9072	116.917	82.121	97.659				
9073	116.148	82.284	98.059				
9074	116.601	81.472	98.069				
9075	116.69	80.554	98.127				
9076	116.004	81.135	98.018				
9077	115.52	80.96	98.186				
9078	116.581	81.998	97.726				

ENTERRAMIENTOS:

Nivel Inicial → 99,7



Nivel del Par



UNIDADES: 18534, 18533, 18554, 18539

NOTAS:

**EQUIPO DE DOCUMENTACIÓN ARQUITECTÓNICA
(U.P.V. - E.H.U.)**

TRABAJO: Documentación de las excavaciones en la portada de la Catedral de Santa María . Vitoria - Gasteiz


PAR: N25-34-1

ALTURA: 3.5 m

BASE: 0.5 m

OBJETIVO: H38

FECHA: 12/01/2001

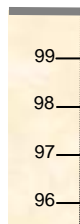


PUNTOS DE APOYO

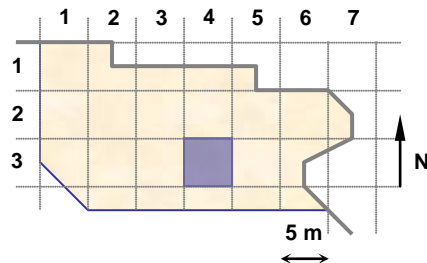
PUNTO	X	Y	Z	PUNTO	X	Y	Z
9081	111.76	75.375	97.919	9093	110.094	75.65	98.017
9082	111.817	75.768	97.802	9094	109.569	75.61	98.047
9083	111.799	76.401	97.854	9095	110.201	78.05	98.26
9084	111.647	76.825	98.182	9096	109.94	78.183	98.252
9085	111.993	77.397	98.041	9097	109.49	77.677	98.121
9086	111.161	76.398	98.211	9098	108.733	77.404	98.484
9087	111.073	79.073	98.408	9099	110.207	79.187	98.283
9088	110.698	76.995	98.189	9100	108.845	79.725	98.277
9089	110.308	77.331	98.352	9101	108.651	77.902	98.229
9090	110.063	77.201	98.405				
9091	109.964	77.024	98.42				
9092	109.847	76.851	98.344				

ENTERRAMIENTOS:

Nivel Inicial → 99,7



Nivel del Par



UNIDADES: 18277, 18279, 18476, 18488, 18478, 18519, 18527, 18468, 18470, 18523, 18521, 18480, 17252, 18361, 18472, 18512, 18508, 18509, 18510, 18486, 18474

NOTAS:

**EQUIPO DE DOCUMENTACIÓN ARQUITECTÓNICA
(U.P.V. - E.H.U.)**

TRABAJO: Documentación de las excavaciones en la portada de la Catedral de Santa María . Vitoria - Gasteiz


PAR: N25-26-1

ALTURA: 3.5 m

BASE: 0.5 m

OBJETIVO: H38

FECHA: 12/01/2001



PUNTOS DE APOYO

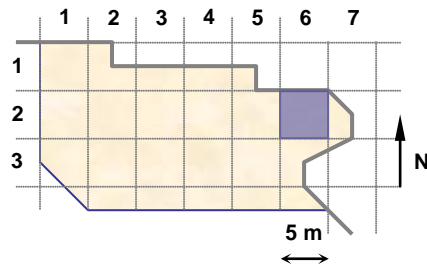
PUNTO	X	Y	Z	PUNTO	X	Y	Z
9111	120.911	81.558	96.739				
9112	119.32	81.828	96.79				
9113	120.633	78.224	97.673				
9114	121.398	78.831	97.277				
9115	121.29	79.435	97.159				
9116	121.263	80.498	97.481				
9117	119.03	80.483	97.795				
9118	119.593	79.919	97.33				
9119	118.488	78.798	97.654				
9120	118.409	78.745	97.813				
9121	118.78	77.837	97.963				

ENTERRAMIENTOS:

Nivel Inicial → 99,7



Nivel del Par



UNIDADES: 18531, 18517, 18532

NOTAS:

**EQUIPO DE DOCUMENTACIÓN ARQUITECTÓNICA
(U.P.V. - E.H.U.)**

TRABAJO: Documentación de las excavaciones en la portada de la Catedral de Santa María . Vitoria - Gasteiz


PAR: N25-35-1

ALTURA: 3.5 m

BASE: 0.5 m

OBJETIVO: H38

FECHA: 16/01/2001

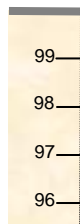


PUNTOS DE APOYO

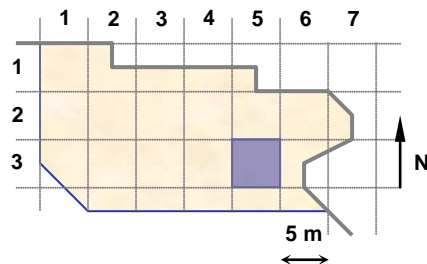
PUNTO	X	Y	Z	PUNTO	X	Y	Z
9131	114.376	75.319	97.958	9143	111.133	76.391	98.215
9132	113.897	79.263	98.06				
9133	114.406	78.012	98.202				
9134	113.931	76.217	97.945				
9135	113.775	75.479	97.581				
9136	112.661	78.256	98.108				
9137	112.185	78.282	98.31				
9138	111.963	77.357	98.045				
9139	112.005	76.372	97.909				
9140	111.795	75.749	97.797				
9141	111.775	75.393	97.918				
9142	111.284	78.259	98.417				

ENTERRAMIENTOS:

Nivel Inicial → 99,7



Nivel del Par
←



UNIDADES: 18484, 18546, 18512, 18508, 18509, 18510, 18562, 18472, 18543, 18548, 18486, 18544, 18293

NOTAS:

La UE 18293 aparece en la fotografía como 18487.

**EQUIPO DE DOCUMENTACIÓN ARQUITECTÓNICA
(U.P.V. - E.H.U.)**

TRABAJO: Documentación de las excavaciones en la portada de la Catedral de Santa María . Vitoria - Gasteiz

PAR: N25-25-3

ALTURA: 3.5 m

BASE: 0.5 m

OBJETIVO: H38

FECHA: 16/01/2001




PUNTOS DE APOYO

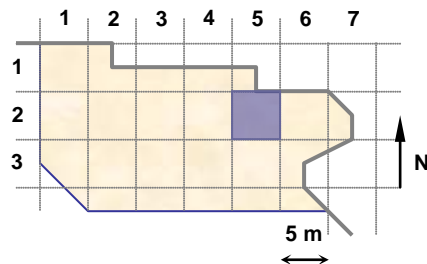
PUNTO	X	Y	Z	PUNTO	X	Y	Z
9132	113.897	79.263	98.06				
9136	112.661	78.256	98.108				
9137	112.185	78.282	98.31				
9151	112.937	79.274	98.339				
9152	114.552	79.246	98.246				
9153	115.145	79.718	97.857				
9154	115.764	79.349	98.133				
9155	114.613	80.958	98.083				
9156	111.664	80.719	98.372				
9157	113.009	81.233	98.436				
9158	113.84	82.182	98.231				

ENTERRAMIENTOS:

Nivel Inicial → 99,7



Nivel del Par



UNIDADES: 18544, 18548, 18540, 18486, 18293

NOTAS:

**EQUIPO DE DOCUMENTACIÓN ARQUITECTÓNICA
(U.P.V. - E.H.U.)**

TRABAJO: Documentación de las excavaciones en la portada de la Catedral de Santa María . Vitoria - Gasteiz

PAR: N25-25-4

ALTURA: 3.5 m

BASE: 0.5 m

OBJETIVO: H38

FECHA: 16/01/2001

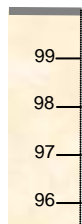


PUNTOS DE APOYO

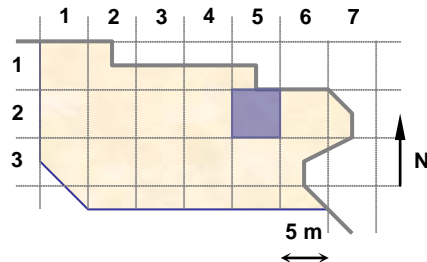
PUNTO	X	Y	Z	PUNTO	X	Y	Z
9161	118.891	81.296	96.753				
9162	116.875	81.229	97.702				
9163	116.429	81.302	97.916				
9164	116.103	80.908	97.943				
9165	118.584	82.791	97.856				
9166	117.534	82.026	98.007				
9167	116.941	82.078	97.654				
9168	117.562	83.348	97.567				
9169	116.322	83.126	98.032				
9170	115.144	82.63	97.914				

ENTERRAMIENTOS:

Nivel Inicial → 99,7



Nivel del Par



UNIDADES: 18533, 18560, 18558, 18538

NOTAS:

**EQUIPO DE DOCUMENTACIÓN ARQUITECTÓNICA
(U.P.V. - E.H.U.)**

TRABAJO: Documentación de las excavaciones en la portada de la Catedral de Santa María . Vitoria - Gasteiz

PAR: N25-23-3

ALTURA: 3.5 m

BASE: 0.5 m

OBJETIVO: H38

FECHA: 16/01/2001



PUNTOS DE APOYO

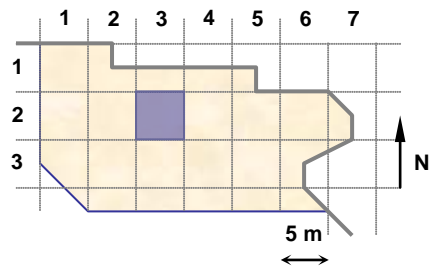
PUNTO	X	Y	Z	PUNTO	X	Y	Z
9171	108.486	85.191	98.381				
9172	107.668	85.999	98.399				
9173	106.357	86.598	98.461				
9174	107.389	84.23	98.206				
9175	106.633	85.003	98.218				
9176	105.423	85.907	98.134				
9177	106.476	83.181	98.561				
9178	105.586	84.556	98.703				
9179	104.015	85.208	98.676				

ENTERRAMIENTOS:

Nivel Inicial → 99,7



Nivel del Par



UNIDADES: 17500

NOTAS:

**EQUIPO DE DOCUMENTACIÓN ARQUITECTÓNICA
(U.P.V. - E.H.U.)**

TRABAJO: Documentación de las excavaciones en la portada de la Catedral de Santa María . Vitoria - Gasteiz

PAR: N25-24-3

ALTURA: 3.5 m

BASE: 0.5 m

OBJETIVO: H38

FECHA: 16/01/2001



PUNTOS DE APOYO

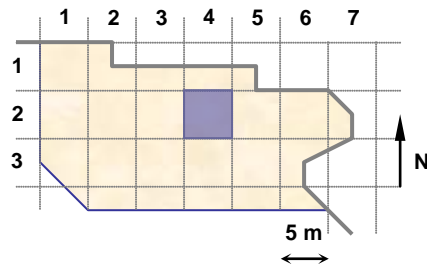
PUNTO	X	Y	Z	PUNTO	X	Y	Z
9181	111.381	80.733	98.385				
9182	110.701	82.018	98.417				
9183	110.427	82.88	98.417				
9184	109.958	80.508	98.545				
9185	109.353	81.996	98.357				
9186	109.023	83.162	98.285				
9187	108.539	80.515	98.517				
9188	108.011	81.605	98.529				
9189	107.601	82.779	98.566				

ENTERRAMIENTOS:

Nivel Inicial → 99,7



Nivel del Par ←



UNIDADES: 17500

NOTAS:

**EQUIPO DE DOCUMENTACIÓN ARQUITECTÓNICA
(U.P.V. – E.H.U.)**

TRABAJO: Documentación de las excavaciones en la portada de la Catedral de Santa María . Vitoria - Gasteiz

PAR: N25-32-1

ALTURA: 3.5 m

BASE: 0.5 m

OBJETIVO: H38

FECHA: 16/01/2001

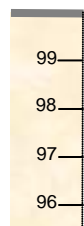


PUNTOS DE APOYO

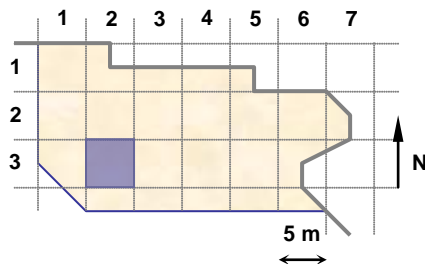
PUNTO	X	Y	Z	PUNTO	X	Y	Z
9191	96.355	75.939	99.225				
9192	96.774	77.818	99.008				
9193	96.58	79.112	98.997				
9194	97.816	75.845	99.132				
9195	97.916	77.607	99.001				
9196	98.206	79.083	98.882				
9197	99.125	76.151	99.199				
9198	99.53	77.368	99.041				
9199	99.751	79.067	98.915				

ENTERRAMIENTOS:

Nivel Inicial → 99,7



Nivel del Par



UNIDADES: 17500

NOTAS:

**EQUIPO DE DOCUMENTACIÓN ARQUITECTÓNICA
(U.P.V. - E.H.U.)**

TRABAJO: Documentación de las excavaciones en la portada de la Catedral de Santa María . Vitoria - Gasteiz


PAR: N25-32-2

ALTURA: 3.5 m

BASE: 0.5 m

OBJETIVO: H38

FECHA: 16/01/2001

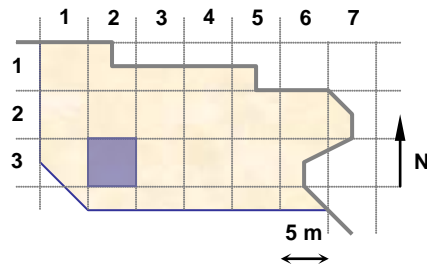
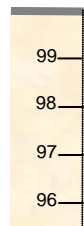


PUNTOS DE APOYO

PUNTO	X	Y	Z	PUNTO	X	Y	Z
9201	100.732	76.346	99.037				
9202	102.032	75.944	98.647				
9203	103.469	75.76	98.689				
9204	100.886	77.684	98.933				
9205	101.771	77.771	98.897				
9206	103.491	77.318	98.577				
9207	100.956	79.117	98.852				
9208	102.159	79.121	98.747				
9209	103.528	78.838	98.492				

ENTERRAMIENTOS:

Nivel Inicial → 99,7



UNIDADES: 17500

NOTAS:

**EQUIPO DE DOCUMENTACIÓN ARQUITECTÓNICA
(U.P.V. – E.H.U.)**

TRABAJO: Documentación de las excavaciones en la portada de la Catedral de Santa María . Vitoria – Gasteiz


PAR: Pared36-5

ALTURA: 5 m

BASE: 0.6 m

OBJETIVO: H38

FECHA: 16/01/2001

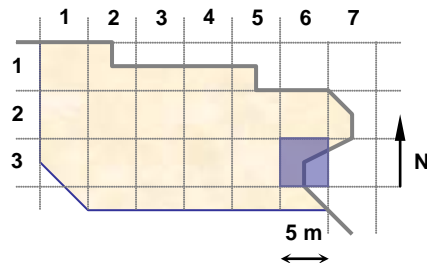
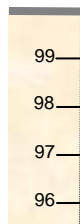


PUNTOS DE APOYO

PUNTO	X	Y	Z	PUNTO	X	Y	Z
9211	121.907	79.258	97.596	9223	120.475	75.529	97.788
9212	122.01	78.622	97.51	9224	120.463	75.09	98.082
9213	121.969	79.27	98.528	9225	120.45	76.052	98.827
9214	121.948	78.811	99.02	9226	120.483	75.27	98.951
9215	121.058	77.791	97.948	9227	120.702	76.901	99.527
9216	121.536	78.339	98.624	9228	120.971	74.753	99.423
9217	120.675	76.993	99.104	9229	120.822	75.837	101.001
9218	121.583	78.093	99.405	9230	120.691	76.776	101.738
9219	121.055	77.432	100.78	9231	120.956	74.702	101.724
9220	120.781	77.057	101.458				
9221	121.442	77.959	101.691				
9222	120.48	76.623	97.993				

ENTERRAMIENTOS:

Nivel Inicial → 99,7



UNIDADES:

NOTAS:

**EQUIPO DE DOCUMENTACIÓN ARQUITECTÓNICA
(U.P.V. - E.H.U.)**

TRABAJO: Documentación de las excavaciones en la portada de la Catedral de Santa María . Vitoria - Gasteiz


PAR: Pared25-3 (1 de 2)

ALTURA: 7 m

BASE: 0.8 m

OBJETIVO: H38

FECHA: 16/01/2001

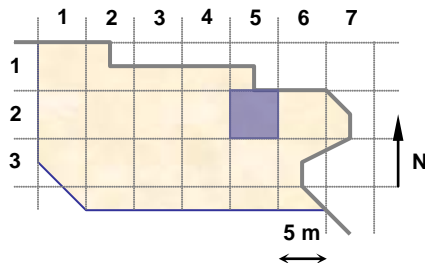
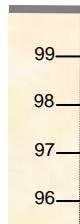


PUNTOS DE APOYO

PUNTO	X	Y	Z	PUNTO	X	Y	Z
9241	113.967	82.761	98.787	9253	119.317	83.429	97.935
9242	114.047	82.821	98.429	9254	119.494	83.449	98.599
9243	114.486	83.287	98.677	9255	115.224	83.793	99.656
9244	114.863	83.755	98.161	9256	117.289	83.847	99.508
9245	115.771	83.786	98.926	9257	120.575	83.862	99.696
9246	116.921	83.601	97.762	9258	114.087	83.963	99.664
9247	117.657	83.665	98.788	9259	114.072	83.954	100.379
9248	119.441	83.732	99.048	9260	114.745	83.945	100.705
9249	118.322	83.658	98.3	9261	117.106	83.902	101.176
9250	120.183	83.315	98.019	9262	119.741	83.882	101.427
9251	118.109	83.114	97.962	9263	114.618	83.938	101.381
9252	118.772	83.201	98.374 continúa en la hoja siguiente			

ENTERRAMIENTOS:

Nivel Inicial → 99,7



UNIDADES:

NOTAS:

Algunos puntos aparecen marcados en la página siguiente.
El punto 9252 corresponde al del muro exterior, el punto que está en el muro de la fachada es el 9249 (que aparece en el croquis de la hoja siguiente).

**EQUIPO DE DOCUMENTACIÓN ARQUITECTÓNICA
(U.P.V. – E.H.U.)**

TRABAJO: Documentación de las excavaciones en la portada de la Catedral de Santa María . Vitoria – Gasteiz

PAR: Pared25-3 (2 de 2)

ALTURA: 7 m

BASE: 0.8 m

OBJETIVO: H38

FECHA: 16/01/2001

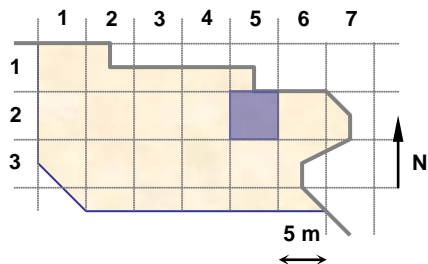
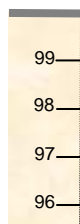


PUNTOS DE APOYO

PUNTO	X	Y	Z	PUNTO	X	Y	Z
..... viene de la hoja anterior							
9264	115.568	83.894	102.68				
9265	118.689	83.859	102.734				

ENTERRAMIENTOS:

Nivel Inicial → 99,7



UNIDADES:

NOTAS:

**EQUIPO DE DOCUMENTACIÓN ARQUITECTÓNICA
(U.P.V. - E.H.U.)**

TRABAJO: Documentación de las excavaciones en la portada de la Catedral de Santa María . Vitoria - Gasteiz


PAR: N25b-34-2

ALTURA: 3.5 m

BASE: 0.5 m

OBJETIVO: H38

FECHA: 8/02/2001

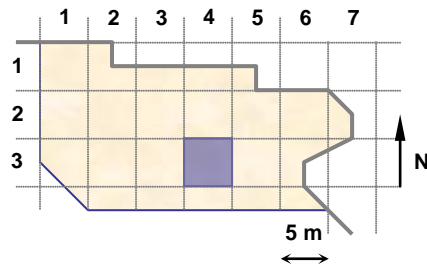
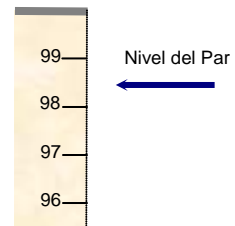


PUNTOS DE APOYO

PUNTO	X	Y	Z	PUNTO	X	Y	Z
9901	113,088	75,641	98,115				
9902	111,787	75,749	97,782				
9903	110,279	75,713	98,243				
9904	110,903	77,455	98,477				
9905	112,180	77,206	98,062				
9906	112,922	77,206	98,258				
9907	113,454	78,128	98,393				
9908	112,552	78,510	98,164				
9909	111,192	79,026	98,480				

ENTERRAMIENTOS:

Nivel Inicial → 99,7



UNIDADES:

NOTAS:

**EQUIPO DE DOCUMENTACIÓN ARQUITECTÓNICA
(U.P.V. - E.H.U.)**

TRABAJO: Documentación de las excavaciones en la portada de la Catedral de Santa María . Vitoria - Gasteiz

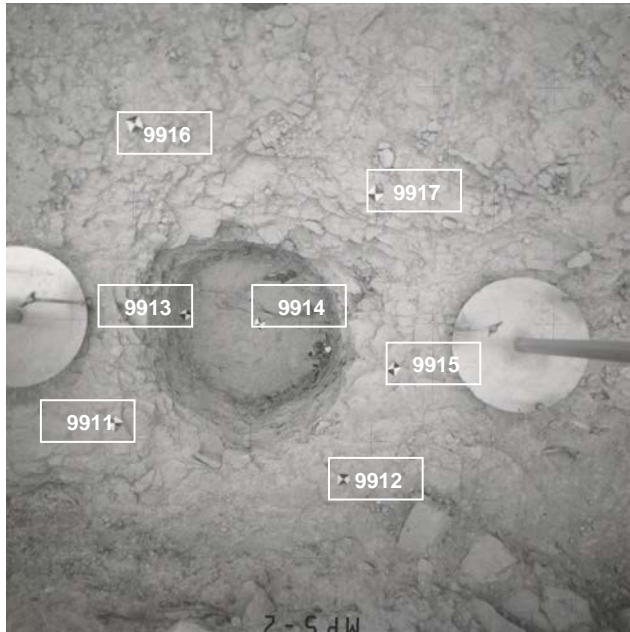
PAR: N25c-34-1

ALTURA: 1.6 m

BASE: 0.5 m

OBJETIVO: H38

FECHA: 8/02/2001

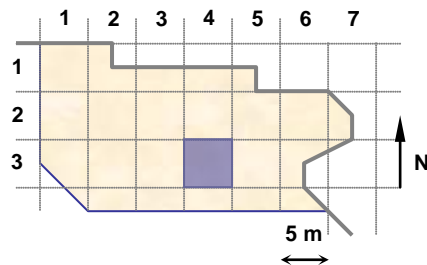



PUNTOS DE APOYO

PUNTO	X	Y	Z	PUNTO	X	Y	Z
9911	107,428	75,739	98,441				
9912	108,113	75,583	98,414				
9913	107,524	76,070	98,067				
9914	107,798	76,043	98,030				
9915	108,254	75,925	98,379				
9916	107,501	76,587	98,572				
9917	108,170	76,438	98,490				

ENTERRAMIENTOS:

Nivel Inicial → 99,7



UNIDADES:

NOTAS:

**EQUIPO DE DOCUMENTACIÓN ARQUITECTÓNICA
(U.P.V. - E.H.U.)**

TRABAJO: Documentación de las excavaciones en la portada de la Catedral de Santa María . Vitoria - Gasteiz

PAR: Pared26-2b

ALTURA: 2 m

BASE: 0.25 m

OBJETIVO: H38

FECHA: 8/02/2001

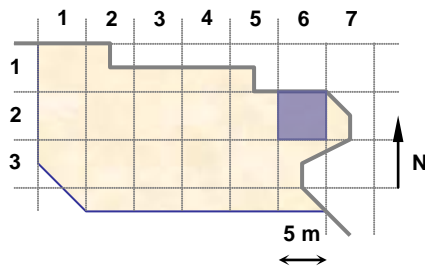
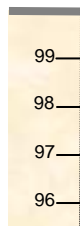
NEGRA

PUNTOS DE APOYO

PUNTO	X	Y	Z	PUNTO	X	Y	Z
9921	122,394	83,342	98,864				
9922	122,400	82,798	98,712				
9923	122,416	82,386	98,956				
9924	122,428	82,529	98,203				
9925	122,428	83,027	98,312				
9926	122,368	83,197	97,681				
9927	122,392	82,632	97,703				

ENTERRAMIENTOS:

Nivel Inicial → 99,7



UNIDADES:

NOTAS:

Este par es repetición de Pared26-2 (27 de noviembre de 2000).

**EQUIPO DE DOCUMENTACIÓN ARQUITECTÓNICA
(U.P.V. - E.H.U.)**

TRABAJO: Documentación de las excavaciones en la portada de la Catedral de Santa María . Vitoria - Gasteiz


PAR: N25c-27-1

ALTURA: 3.5 m

BASE: 0.5 m

OBJETIVO: R50

FECHA: 01/06/2001



PUNTOS DE APOYO

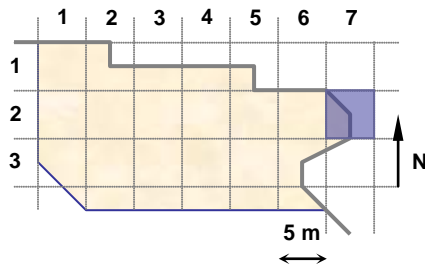
PUNTO	X	Y	Z	PUNTO	X	Y	Z
9930	123.202	81.872	97.263				
9931	123.064	80.780	97.160				
9932	122.359	81.998	97.357				
9933	122.198	80.555	97.202				
9934	121.597	82.955	97.572				
9935	121.677	81.725	97.428				
9936	121.209	80.337	97.468				

ENTERRAMIENTOS:

Nivel Inicial → 99,7



Nivel del Par



UNIDADES: 18163, 18084, 18435, 18085

NOTAS:

**EQUIPO DE DOCUMENTACIÓN ARQUITECTÓNICA
(U.P.V. - E.H.U.)**

TRABAJO: Documentación de las excavaciones en la portada de la Catedral de Santa María . Vitoria - Gasteiz


PAR: N25c-27-2

ALTURA: 3.0 m

BASE: 0.4 m

OBJETIVO: R50

FECHA: 01/06/2001

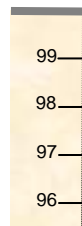


PUNTOS DE APOYO

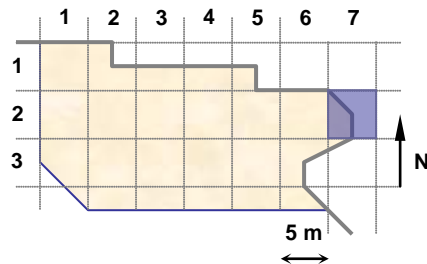
PUNTO	X	Y	Z	PUNTO	X	Y	Z
9921	125.816	81.878	98.928				
9922	125.513	81.005	98.241				
9923	125.677	80.022	98.912				
9924	125.161	82.070	99.047				
9925	124.882	80.855	98.913				
9926	124.664	79.757	98.837				
9927	124.142	81.791	98.920				
9928	123.993	80.466	98.783				
9929	124.015	79.458	98.906				

ENTERRAMIENTOS:

Nivel Inicial → 99,7



Nivel del Par



UNIDADES: 17297

NOTAS:

**EQUIPO DE DOCUMENTACIÓN ARQUITECTÓNICA
(U.P.V. - E.H.U.)**

TRABAJO: Documentación de las excavaciones en la portada de la Catedral de Santa María . Vitoria - Gasteiz


PAR: N25c-27-3

ALTURA: 3.0 m

BASE: 0.4 m

OBJETIVO: R50

FECHA: 01/06/2001



PUNTOS DE APOYO

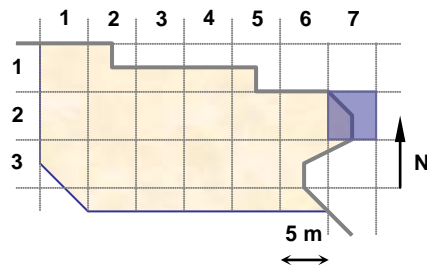
PUNTO	X	Y	Z	PUNTO	X	Y	Z
9921	125.816	81.878	98.928				
9922	125.513	81.005	98.241				
9923	125.677	80.022	98.912				
9924	125.161	82.070	99.047				
9925	124.882	80.855	98.913				
9926	124.664	79.757	98.837				
9927	124.142	81.791	98.920				
9928	123.993	80.466	98.783				
9929	124.015	79.458	98.906				

ENTERRAMIENTOS:

Nivel Inicial → 99,7



Nivel del Par



UNIDADES: 17297

NOTAS:

**EQUIPO DE DOCUMENTACIÓN ARQUITECTÓNICA
(U.P.V. - E.H.U.)**

TRABAJO: Documentación de las excavaciones en la portada de la Catedral de Santa María . Vitoria - Gasteiz

PAR: N20b-36-1

ALTURA: 3.5 m

BASE: 0.5 m

OBJETIVO: R50

FECHA: 20/06/2001

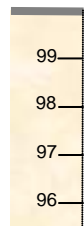


PUNTOS DE APOYO

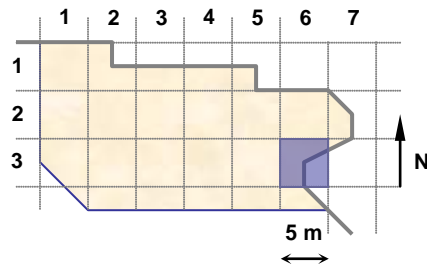
PUNTO	X	Y	Z	PUNTO	X	Y	Z
10001	114.155	78.133	98.234				
10002	114.785	77.098	98.140				
10003	114.483	75.861	97.982				
10004	115.439	77.281	98.062				
10005	115.136	76.018	98.004				
10006	116.630	78.296	98.125				
10007	116.522	76.828	97.887				
10008	116.498	75.609	97.925				

ENTERRAMIENTOS:

Nivel Inicial → 99,7



Nivel del Par



UNIDADES: 18543, 18580, 18575, 18573, 18581, 18571, 18574

NOTAS:

**EQUIPO DE DOCUMENTACIÓN ARQUITECTÓNICA
(U.P.V. - E.H.U.)**

TRABAJO: Documentación de las excavaciones en la portada de la Catedral de Santa María . Vitoria - Gasteiz


PAR: N20b-36-2

ALTURA: 3.5 m

BASE: 0.5 m

OBJETIVO: R50

FECHA: 20/06/2001



PUNTOS DE APOYO

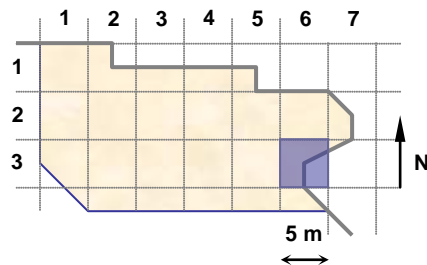
PUNTO	X	Y	Z	PUNTO	X	Y	Z
10009	117.949	78.319	98.009				
10010	117.789	76.637	97.779				
10011	117.655	75.586	97.775				
10012	118.962	78.197	97.873				
10013	119.265	76.155	97.610				
10014	118.873	75.383	97.696				
10015	119.904	78.401	97.782				
10016	120.451	77.605	97.632				
10017	120.002	76.437	97.609				
10018	120.619	78.320	97.682				

ENTERRAMIENTOS:

Nivel Inicial → 99,7



Nivel del Par



UNIDADES: 18574, 18579, 18576, 18587

NOTAS:

**EQUIPO DE DOCUMENTACIÓN ARQUITECTÓNICA
(U.P.V. - E.H.U.)**

TRABAJO: Documentación de las excavaciones en la portada de la Catedral de Santa María . Vitoria - Gasteiz


PAR: N20c-36-1

ALTURA: 6 m

BASE: 1 m

OBJETIVO: R50

FECHA: 22/06/2001

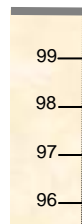


PUNTOS DE APOYO

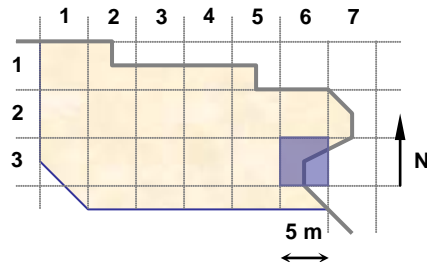
PUNTO	X	Y	Z	PUNTO	X	Y	Z
10025	120.233	77.638	97.524	10037	117.158	75.627	97.816
10026	119.155	77.584	97.639	10038	116.214	75.701	97.844
10027	118.017	77.647	97.779	10039	121.232	78.225	97.043
10028	117.280	77.668	97.835				
10029	116.300	77.808	97.913				
10030	119.926	76.355	97.519				
10031	118.975	76.478	97.648				
10032	117.982	76.531	97.687				
10033	117.161	76.609	97.801				
10034	116.251	76.675	97.873				
10035	118.974	75.336	97.636				
10036	117.932	75.547	97.719				

ENTERRAMIENTOS:

Nivel Inicial → 99,7



Nivel del Par



UNIDADES: 18585, 18586, 18575, 18451

NOTAS:

**EQUIPO DE DOCUMENTACIÓN ARQUITECTÓNICA
(U.P.V. - E.H.U.)**

TRABAJO: Documentación de las excavaciones en la portada de la Catedral de Santa María . Vitoria - Gasteiz


PAR: N20d-36-1

ALTURA: 6 m

BASE: 1 m

OBJETIVO: R50

FECHA: 27/06/2001



PUNTOS DE APOYO

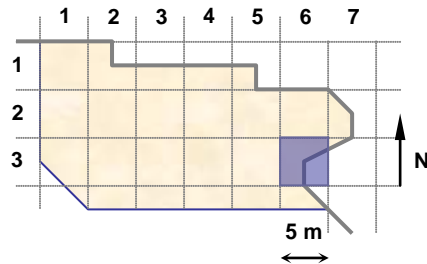
PUNTO	X	Y	Z	PUNTO	X	Y	Z
10041	115.467	78.356	97.957	10053	118.474	78.224	97.706
10042	115.699	78.417	97.994	10054	118.310	77.549	97.556
10043	115.452	77.173	97.947	10055	118.233	76.771	97.487
10044	115.527	76.320	97.891	10056	117.259	76.844	97.595
10045	116.426	78.720	97.948	10057	117.428	76.097	97.512
10046	117.315	78.686	97.919	10058	119.892	78.725	97.415
10047	117.060	78.217	97.808	10059	119.233	78.270	97.578
10048	117.129	77.890	97.799	10060	119.385	77.442	97.517
10049	116.309	77.481	97.860	10061	118.937	76.428	97.366
10050	116.397	76.465	97.827	10062	118.809	75.477	97.398
10051	116.359	75.627	97.788	10063	120.278	77.784	97.326
10052	118.022	78.692	97.848	10064	120.194	76.940	97.280

ENTERRAMIENTOS:

Nivel Inicial → 99,7



Nivel del Par



UNIDADES: 18580, 18527, 18525, 18600, 18599, 18606, 18591, 18612, 18597, 18592, 18610, 18614, 18616, 18593, 18621, 18623, 18588, 18602, 18618, 18594, 18595, 18608, 18619

NOTAS:

**EQUIPO DE DOCUMENTACIÓN ARQUITECTÓNICA
(U.P.V. - E.H.U.)**

TRABAJO: Documentación de las excavaciones en la portada de la Catedral de Santa María . Vitoria - Gasteiz


PAR: N20e-36-1

ALTURA: 3.5 m

BASE: 0.5 m

OBJETIVO: R50

FECHA: 29/06/2001

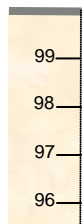


PUNTOS DE APOYO

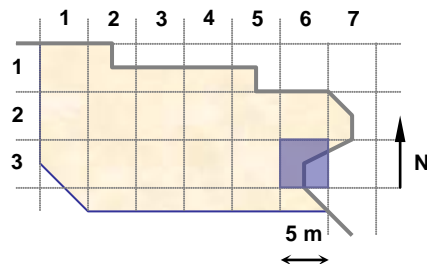
PUNTO	X	Y	Z	PUNTO	X	Y	Z
10070	113.945	75.903	97.963				
10071	114.612	75.954	97.860				
10072	115.487	75.741	97.708				
10073	114.871	76.909	97.731				
10074	114.274	78.105	97.912				
10075	115.380	78.357	97.918				
10076	116.398	77.429	97.839				

ENTERRAMIENTOS:

Nivel Inicial → 99,7



Nivel del Par



UNIDADES: 18640, 18641, 18570, 18582, 18642, 18572, 18639, 18602, 18625, 18624, 18635, 18542

NOTAS:

**EQUIPO DE DOCUMENTACIÓN ARQUITECTÓNICA
(U.P.V. - E.H.U.)**

TRABAJO: Documentación de las excavaciones en la portada de la Catedral de Santa María . Vitoria - Gasteiz


PAR: N20e-36-2

ALTURA: 3.5 m

BASE: 0.5 m

OBJETIVO: R50

FECHA: 29/06/2001



PUNTOS DE APOYO

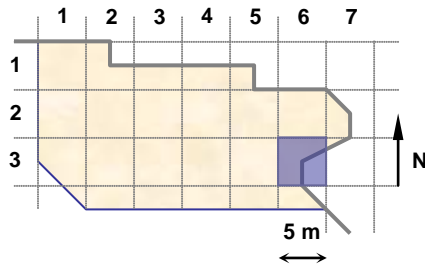
PUNTO	X	Y	Z	PUNTO	X	Y	Z
10077	117.407	78.672	97.831				
10078	117.987	78.710	97.734				
10079	119.276	78.261	97.358				
10080	119.915	78.718	97.288				
10081	120.701	78.751	97.199				
10082	118.326	77.504	97.385				
10083	118.883	76.226	97.162				
10084	120.115	76.953	97.262				

ENTERRAMIENTOS:

Nivel Inicial → 99,7



Nivel del Par



UNIDADES: 18588, 18607, 18608, 18628, 18615, 18614, 18613, 18637, 186009, 18598, 18600, 18609, 18611, 18596

NOTAS:

**EQUIPO DE DOCUMENTACIÓN ARQUITECTÓNICA
(U.P.V. - E.H.U.)**

TRABAJO: Documentación de las excavaciones en la portada de la Catedral de Santa María . Vitoria - Gasteiz


PAR: N20f-36-1

ALTURA: 1.6 m

BASE: 0.2 m

OBJETIVO: R50

FECHA: 3/07/2001

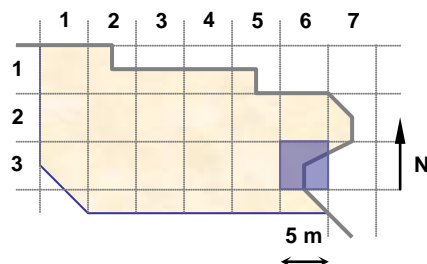
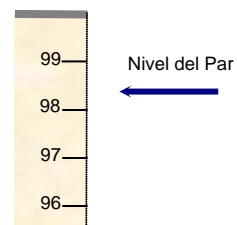


PUNTOS DE APOYO

PUNTO	X	Y	Z	PUNTO	X	Y	Z
10085	111.388	78.506	98.432				
10086	111.834	78.418	98.331				
10087	111.493	78.198	98.378				
10088	111.616	78.262	98.388				
10089	111.327	78.018	98.392				
10090	111.629	77.910	98.349				

ENTERRAMIENTOS:

Nivel Inicial → 99,7



UNIDADES: 18672

NOTAS:

**EQUIPO DE DOCUMENTACIÓN ARQUITECTÓNICA
(U.P.V. - E.H.U.)**

TRABAJO: Documentación de las excavaciones en la portada de la Catedral de Santa María . Vitoria - Gasteiz


PAR: N20f-36-2

ALTURA: 1.6 m

BASE: 0.2 m

OBJETIVO: R50

FECHA: 3/07/2001



PUNTOS DE APOYO

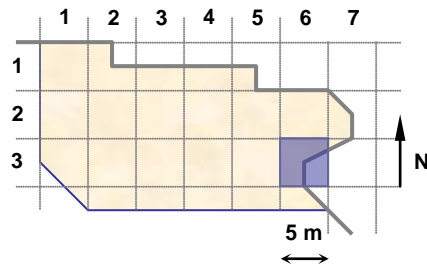
PUNTO	X	Y	Z	PUNTO	X	Y	Z
10091	113.851	78.273	98.347				
10092	114.677	78.353	98.217				
10093	114.002	78.025	97.982				
10094	114.142	77.700	98.158				
10095	114.434	78.084	97.908				
10096	113.865	77.481	98.234				
10097	114.710	77.479	98.193				

ENTERRAMIENTOS:

Nivel Inicial → 99,7



Nivel del Par



UNIDADES: 18652, 18650, 18642, 18624

NOTAS:

**EQUIPO DE DOCUMENTACIÓN ARQUITECTÓNICA
(U.P.V. - E.H.U.)**

TRABAJO: Documentación de las excavaciones en la portada de la Catedral de Santa María . Vitoria - Gasteiz


PAR: N20f-36-3

ALTURA: 3.5 m

BASE: 0.5 m

OBJETIVO: R50

FECHA: 3/07/2001



PUNTOS DE APOYO

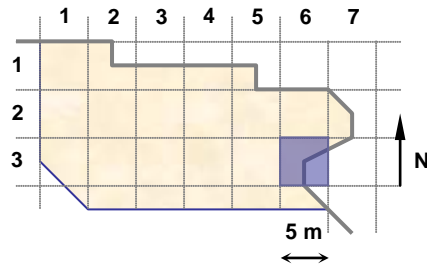
PUNTO	X	Y	Z	PUNTO	X	Y	Z
10098	116.298	77.313	97.722				
10099	116.146	77.557	97.869				
10100	116.374	77.722	97.741				
10101	116.109	78.294	97.820				
10102	116.193	78.720	97.860				
10103	116.900	77.939	97.771				
10104	116.764	78.307	97.762				
10105	116.976	78.729	97.933				
10106	117.246	77.819	97.719				
10107	117.269	78.344	97.760				
10108	117.370	78.651	97.694				
10109	117.682	78.190	97.730				

ENTERRAMIENTOS:

Nivel Inicial → 99,7



Nivel del Par ←



UNIDADES: 18636, 18646, 18654, 18661, 18660, 18624, 18647, 18655, 18664, 18662, 18663, 18647, 18601, 18651, 18602, 18654, 18657, 18663, 18658, 18665, 18668, 18667, 18666, 18598

NOTAS:

**EQUIPO DE DOCUMENTACIÓN ARQUITECTÓNICA
(U.P.V. - E.H.U.)**

TRABAJO: Documentación de las excavaciones en la portada de la Catedral de Santa María . Vitoria - Gasteiz

PAR: N20f-36-4

ALTURA: 1.8 m

BASE: 0.25 m

OBJETIVO: R50

FECHA: 3/07/2001




PUNTOS DE APOYO

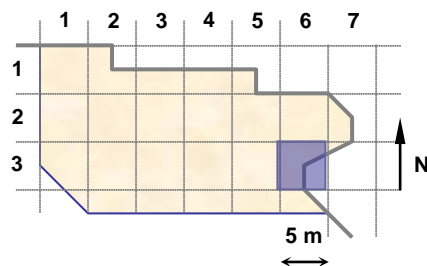
PUNTO	X	Y	Z	PUNTO	X	Y	Z
10110	120.255	78.625	97.390				
10111	121.079	79.317	97.327				
10112	120.912	77.860	97.271				
10113	121.433	78.563	97.019				
10114	121.769	78.990	97.251				

ENTERRAMIENTOS:

Nivel Inicial → 99,7



Nivel del Par



UNIDADES:

NOTAS:

**EQUIPO DE DOCUMENTACIÓN ARQUITECTÓNICA
(U.P.V. - E.H.U.)**

TRABAJO: Documentación de las excavaciones en la portada de la Catedral de Santa María . Vitoria - Gasteiz

PAR: N20g-36-1

ALTURA: 1.5 m

BASE: 0.2 m

OBJETIVO: R50

FECHA: 4/07/2001



PUNTOS DE APOYO

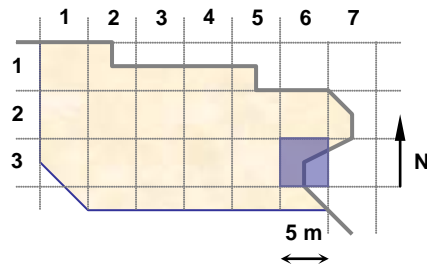
PUNTO	X	Y	Z	PUNTO	X	Y	Z
10121	114.940	75.628	97.987				
10122	115.829	75.601	97.750				
10123	115.241	75.922	97.643				
10124	115.583	75.941	97.611				
10125	115.024	76.405	98.050				
10126	115.710	76.367	97.851				

ENTERRAMIENTOS:

Nivel Inicial → 99,7



Nivel del Par



UNIDADES: 18639

NOTAS:

**EQUIPO DE DOCUMENTACIÓN ARQUITECTÓNICA
(U.P.V. - E.H.U.)**

TRABAJO: Documentación de las excavaciones en la portada de la Catedral de Santa María . Vitoria - Gasteiz


PAR: N20g-36-2

ALTURA: 3.5 m

BASE: 0.5 m

OBJETIVO: R50

FECHA: 4/07/2001

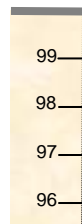


PUNTOS DE APOYO

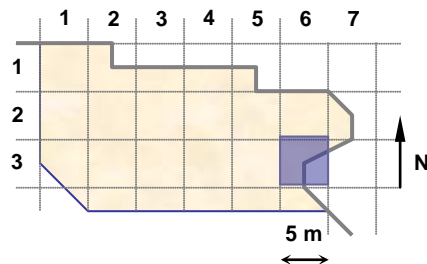
PUNTO	X	Y	Z	PUNTO	X	Y	Z
10127	113.975	77.432	98.221				
10128	114.773	77.407	98.169				
10129	114.010	78.475	98.317				
10130	114.403	78.174	97.901				
10131	114.780	78.505	98.223				
10132	115.314	78.159	98.030				
10133	115.773	78.590	98.027				
10134	115.909	77.935	97.946				
10137	115.812	77.340	97.880				
10138	116.360	77.463	97.724				
10141	114.287	77.682	97.954				

ENTERRAMIENTOS:

Nivel Inicial → 99,7



Nivel del Par ←



UNIDADES: 18652, 18678, 18542, 18680, 18679

NOTAS:

**EQUIPO DE DOCUMENTACIÓN ARQUITECTÓNICA
(U.P.V. - E.H.U.)**

TRABAJO: Documentación de las excavaciones en la portada de la Catedral de Santa María . Vitoria - Gasteiz


PAR: N20g-36-3

ALTURA: 3.5 m

BASE: 0.5 m

OBJETIVO: R50

FECHA: 4/07/2001



PUNTOS DE APOYO

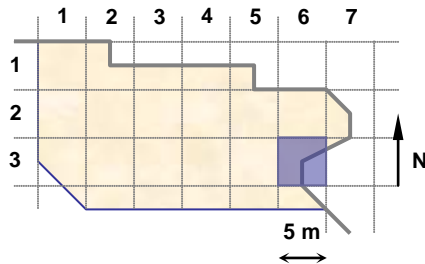
PUNTO	X	Y	Z	PUNTO	X	Y	Z
10134	115.909	77.935	97.946				
10135	116.815	78.487	97.889				
10136	117.710	78.184	97.681				
10137	115.812	77.340	97.880				
10138	116.360	77.463	97.724				
10139	116.880	77.228	97.808				
10140	116.827	77.903	97.512				
10141	114.287	77.682	97.954				

ENTERRAMIENTOS:

Nivel Inicial → 99,7



Nivel del Par



UNIDADES: 18648, 18658, 18667

NOTAS:

**EQUIPO DE DOCUMENTACIÓN ARQUITECTÓNICA
(U.P.V. - E.H.U.)**

TRABAJO: Documentación de las excavaciones en la portada de la Catedral de Santa María . Vitoria - Gasteiz


PAR: N20h-36-1

ALTURA: 1.6 m

BASE: 0.2 m

OBJETIVO: R50

FECHA: 5/07/2001



PUNTOS DE APOYO

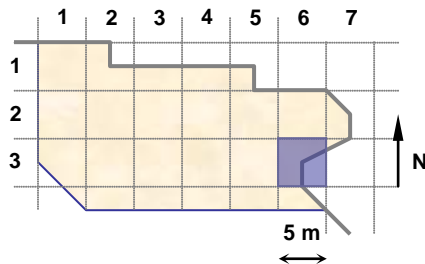
PUNTO	X	Y	Z	PUNTO	X	Y	Z
10173	117.786	77.222	97.574				
10174	118.520	76.902	97.492				
10175	118.060	77.599	97.426				
10176	118.414	77.387	97.364				
10177	118.077	77.956	97.572				
10178	118.698	77.889	97.570				

ENTERRAMIENTOS:

Nivel Inicial → 99,7



Nivel del Par



UNIDADES: 18607

NOTAS:

**EQUIPO DE DOCUMENTACIÓN ARQUITECTÓNICA
(U.P.V. - E.H.U.)**

TRABAJO: Documentación de las excavaciones en la portada de la Catedral de Santa María . Vitoria - Gasteiz


PAR: N20h-36-2

ALTURA: 3.5 m

BASE: 0.5 m

OBJETIVO: R50

FECHA: 5/07/2001

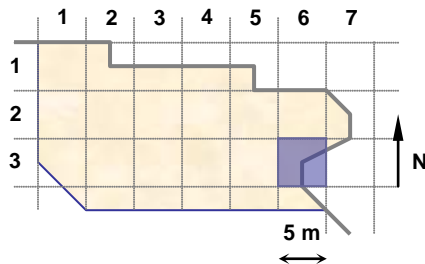


PUNTOS DE APOYO

PUNTO	X	Y	Z	PUNTO	X	Y	Z
10163	113.996	78.571	98.354				
10164	115.043	78.097	98.005				
10165	115.576	78.261	97.890				
10166	114.101	76.620	98.013				
10167	114.658	77.041	97.710				
10168	115.890	77.016	97.861				
10169	116.358	77.336	97.597				
10170	116.881	77.862	97.525				
10171	117.102	78.074	97.698				
10172	117.034	77.164	97.796				

ENTERRAMIENTOS:

Nivel Inicial → 99,7



UNIDADES: 18582, 18588, 18693, 18624, 18601, 18658, 18677, 18666

NOTAS:

**EQUIPO DE DOCUMENTACIÓN ARQUITECTÓNICA
(U.P.V. - E.H.U.)**

TRABAJO: Documentación de las excavaciones en la portada de la Catedral de Santa María . Vitoria - Gasteiz


PAR: N20h-36-3

ALTURA: 3.5 m

BASE: 0.5 m

OBJETIVO: R50

FECHA: 5/07/2001



PUNTOS DE APOYO

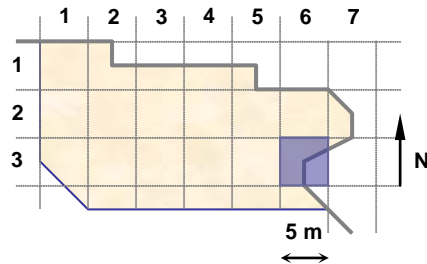
PUNTO	X	Y	Z	PUNTO	X	Y	Z
10156	112.822	79.531	98.378				
10157	112.926	80.266	98.195				
10158	113.960	80.073	98.225				
10159	114.484	79.773	98.298				
10160	113.135	80.895	98.361				
10161	114.552	80.561	98.035				
10162	114.954	80.164	98.215				

ENTERRAMIENTOS:

Nivel Inicial → 99,7



Nivel del Par



UNIDADES: 18682, 18692, 18690

NOTAS:

**EQUIPO DE DOCUMENTACIÓN ARQUITECTÓNICA
(U.P.V. - E.H.U.)**

TRABAJO: Documentación de las excavaciones en la portada de la Catedral de Santa María . Vitoria - Gasteiz


PAR: N20h-36-4

ALTURA: 3.5 m

BASE: 0.5 m

OBJETIVO: R50

FECHA: 5/07/2001

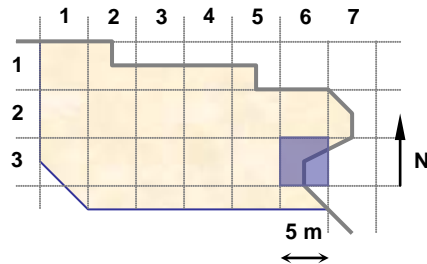
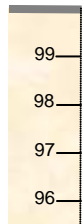


PUNTOS DE APOYO

PUNTO	X	Y	Z	PUNTO	X	Y	Z
10151	111.587	78.227	98.145				
10152	112.652	77.772	98.404				
10153	111.790	78.938	98.347				
10154	112.173	78.745	98.333				
10155	112.016	79.718	98.256				
10156	112.822	79.531	98.378				

ENTERRAMIENTOS:

Nivel Inicial → 99,7



UNIDADES: 18671, 18684

NOTAS:

**EQUIPO DE DOCUMENTACIÓN ARQUITECTÓNICA
(U.P.V. - E.H.U.)**

TRABAJO: Documentación de las excavaciones en la portada de la Catedral de Santa María . Vitoria - Gasteiz

PAR: N20h-36-5

ALTURA: 1.5 m

BASE: 0.3 m

OBJETIVO: R50

FECHA: 5/07/2001

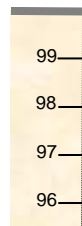


PUNTOS DE APOYO

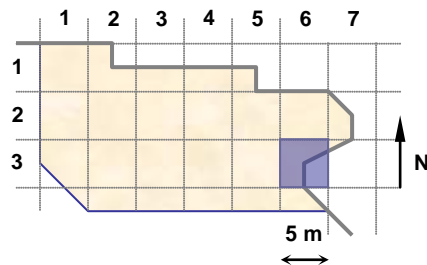
PUNTO	X	Y	Z	PUNTO	X	Y	Z
10179	117.761	78.695	97.896				
10180	117.747	77.840	97.656				
10181	117.307	78.208	97.685				
10182	116.607	78.587	97.931				
10183	116.681	78.270	97.763				
10184	116.608	77.851	97.842				

ENTERRAMIENTOS:

Nivel Inicial → 99,7



Nivel del Par



UNIDADES: 18666

NOTAS:

**EQUIPO DE DOCUMENTACIÓN ARQUITECTÓNICA
(U.P.V. - E.H.U.)**

TRABAJO: Documentación de las excavaciones en la portada de la Catedral de Santa María . Vitoria - Gasteiz


PAR: N20i-24-1

ALTURA: 1.6 m

BASE: 0.3 m

OBJETIVO: R50

FECHA: 6/07/2001



PUNTOS DE APOYO

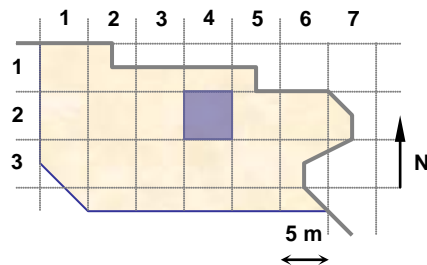
PUNTO	X	Y	Z	PUNTO	X	Y	Z
10216	116.364	79.820	98.120				
10217	116.777	80.144	98.085				
10218	116.589	80.480	98.166				
10219	116.926	79.671	97.808				
10220	117.035	79.977	97.955				
10221	117.112	80.458	97.786				

ENTERRAMIENTOS:

Nivel Inicial → 99,7



Nivel del Par



UNIDADES: 18706

NOTAS:

**EQUIPO DE DOCUMENTACIÓN ARQUITECTÓNICA
(U.P.V. - E.H.U.)**

TRABAJO: Documentación de las excavaciones en la portada de la Catedral de Santa María . Vitoria - Gasteiz


PAR: N20i-36-1

ALTURA: 1.5 m

BASE: 0.3 m

OBJETIVO: R50

FECHA: 6/07/2001

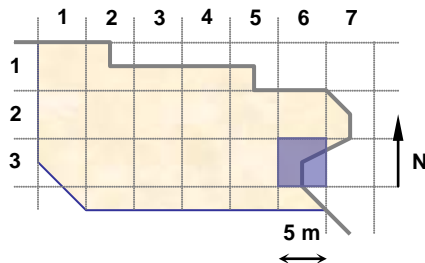
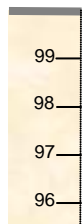


PUNTOS DE APOYO

PUNTO	X	Y	Z	PUNTO	X	Y	Z
10201	118.908	76.838	97.398				
10202	118.114	76.586	97.455				
10203	117.670	76.853	97.600				
10204	118.645	77.539	97.535				
10205	118.300	77.508	97.379				
10206	119.060	77.897	97.576				
10207	118.639	78.087	97.466				
10208	118.214	78.078	97.593				

ENTERRAMIENTOS:

Nivel Inicial → 99,7



UNIDADES: 18628

NOTAS:

**EQUIPO DE DOCUMENTACIÓN ARQUITECTÓNICA
(U.P.V. - E.H.U.)**

TRABAJO: Documentación de las excavaciones en la portada de la Catedral de Santa María . Vitoria - Gasteiz


PAR: N20i-36-2

ALTURA: 3.5 m

BASE: 0.5 m

OBJETIVO: R50

FECHA: 6/07/2001



PUNTOS DE APOYO

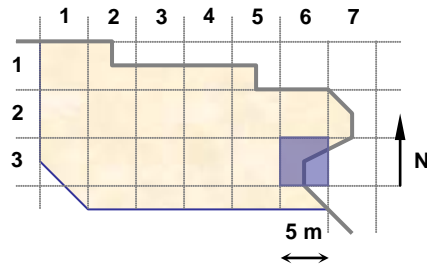
PUNTO	X	Y	Z	PUNTO	X	Y	Z
10209	114.261	77.006	97.988				
10210	115.321	76.932	97.665				
10211	116.394	76.733	97.673				
10212	114.845	78.072	98.047				
10213	115.170	78.183	97.974				
10214	116.301	78.384	97.861				
10215	115.171	78.641	98.011				

ENTERRAMIENTOS:

Nivel Inicial → 99,7



Nivel del Par



UNIDADES: 18696, 18688, 18622, 18693, 18688, 18686

NOTAS:

**EQUIPO DE DOCUMENTACIÓN ARQUITECTÓNICA
(U.P.V. - E.H.U.)**

TRABAJO: Documentación de las excavaciones en la portada de la Catedral de Santa María . Vitoria - Gasteiz


PAR: N20i-36-3

ALTURA: 1.5 m

BASE: 0.2 m

OBJETIVO: R50

FECHA: 6/07/2000



PUNTOS DE APOYO

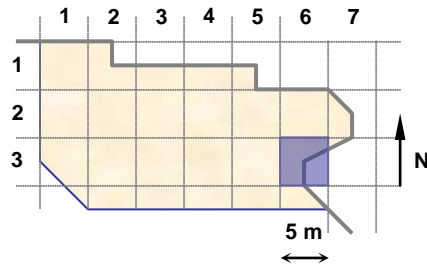
PUNTO	X	Y	Z	PUNTO	X	Y	Z
10222	120.388	76.578	97.255				
10223	120.086	76.628	97.228				
10224	119.773	76.644	97.277				
10224	119.770	76.646	97.278				
10225	120.279	76.969	96.949				
10226	120.055	77.300	97.387				

ENTERRAMIENTOS:

Nivel Inicial → 99,7



Nivel del Par



UNIDADES: 18613, 18710

NOTAS:

**EQUIPO DE DOCUMENTACIÓN ARQUITECTÓNICA
(U.P.V. - E.H.U.)**

TRABAJO: Documentación de las excavaciones en la portada de la Catedral de Santa María . Vitoria - Gasteiz


PAR: N20i-36-4

ALTURA: 1.5 m

BASE: 0.2 m

OBJETIVO: R50

FECHA: 6/07/2001



PUNTOS DE APOYO

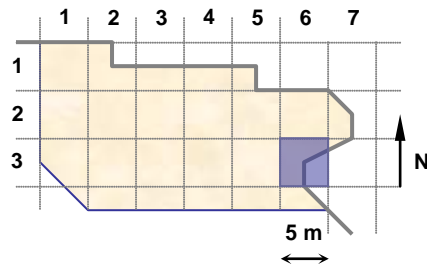
PUNTO	X	Y	Z	PUNTO	X	Y	Z
10228	116.115	75.732	97.809				
10229	115.796	75.909	97.642				
10230	115.259	75.986	97.647				
10231	115.057	75.511	98.018				
10232	116.121	76.333	97.854				
10233	115.115	76.378	98.045				

ENTERRAMIENTOS:

Nivel Inicial → 99,7



Nivel del Par



UNIDADES: 18750

NOTAS:

**EQUIPO DE DOCUMENTACIÓN ARQUITECTÓNICA
(U.P.V. - E.H.U.)**

TRABAJO: Documentación de las excavaciones en la portada de la Catedral de Santa María . Vitoria - Gasteiz


PAR: N20j-24-1

ALTURA: 2 m

BASE: 0.3 m

OBJETIVO: R50

FECHA: 12/07/2001




PUNTOS DE APOYO

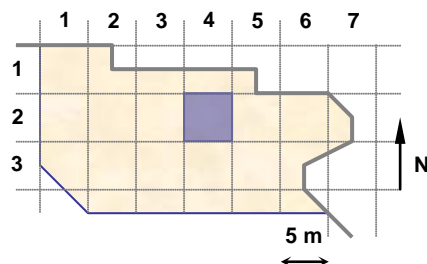
PUNTO	X	Y	Z	PUNTO	X	Y	Z
10286	111.902	85.366	98.343				
10287	112.572	85.461	97.934				
10288	112.684	85.089	98.358				
10289	111.977	84.846	98.270				
10290	112.241	84.547	98.185				
10291	111.470	84.646	98.184				
10292	111.836	84.467	98.091				
10293	112.184	84.228	98.311				

ENTERRAMIENTOS:

Nivel Inicial → 99,7



Nivel del Par



UNIDADES: 18731, 18747, 18733, 18734

NOTAS:

**EQUIPO DE DOCUMENTACIÓN ARQUITECTÓNICA
(U.P.V. - E.H.U.)**

TRABAJO: Documentación de las excavaciones en la portada de la Catedral de Santa María . Vitoria - Gasteiz


PAR: N20j-24-2

ALTURA: 3 m

BASE: 0.5 m

OBJETIVO: R50

FECHA: 12/07/2001

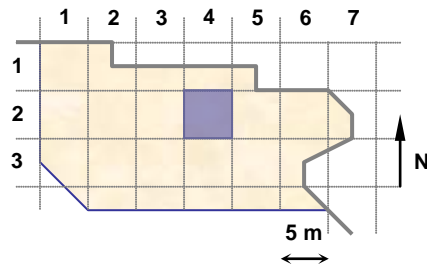
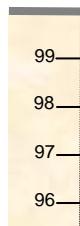


PUNTOS DE APOYO

PUNTO	X	Y	Z	PUNTO	X	Y	Z
10279	111.830	83.357	98.258				
10280	111.197	83.675	98.237				
10281	111.418	83.117	98.356				
10282	111.300	82.830	98.360				
10283	111.614	82.332	98.385				
10284	111.142	82.233	98.235				
10285	110.631	82.351	98.363				

ENTERRAMIENTOS:

Nivel Inicial → 99,7



UNIDADES: 18729, 18726, 18736

NOTAS:

**EQUIPO DE DOCUMENTACIÓN ARQUITECTÓNICA
(U.P.V. - E.H.U.)**

TRABAJO: Documentación de las excavaciones en la portada de la Catedral de Santa María . Vitoria - Gasteiz

PAR: N20j-24-3

ALTURA: 3.5 m

BASE: 0.5 m

OBJETIVO: R50

FECHA: 12/07/2001



PUNTOS DE APOYO

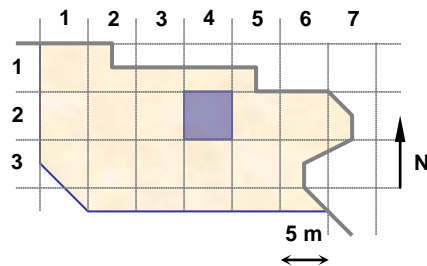
PUNTO	X	Y	Z	PUNTO	X	Y	Z
10272	113.610	81.666	98.355				
10273	113.944	82.136	97.965				
10274	113.689	82.696	98.252				
10275	112.602	81.823	98.379				
10276	112.980	82.412	98.316				
10277	112.994	82.841	98.294				
10278	112.478	82.514	98.224				

ENTERRAMIENTOS:

Nivel Inicial → 99,7



Nivel del Par



UNIDADES: 18740, 18724

NOTAS:

**EQUIPO DE DOCUMENTACIÓN ARQUITECTÓNICA
(U.P.V. - E.H.U.)**

TRABAJO: Documentación de las excavaciones en la portada de la Catedral de Santa María . Vitoria - Gasteiz


PAR: N20j-26-1

ALTURA: 1.7 m

BASE: 0.2 m

OBJETIVO: R50

FECHA: 12/07/2001



PUNTOS DE APOYO

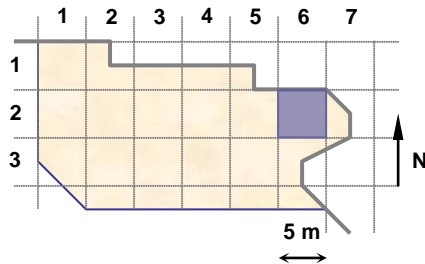
PUNTO	X	Y	Z	PUNTO	X	Y	Z
10266	115.881	81.775	98.155				
10267	116.333	81.650	98.071				
10268	116.116	82.020	97.743				
10269	116.243	82.131	97.739				
10270	116.194	82.467	98.047				
10271	116.608	82.286	97.970				

ENTERRAMIENTOS:

Nivel Inicial → 99,7



Nivel del Par



UNIDADES: 18720

NOTAS:

**EQUIPO DE DOCUMENTACIÓN ARQUITECTÓNICA
(U.P.V. - E.H.U.)**

TRABAJO: Documentación de las excavaciones en la portada de la Catedral de Santa María . Vitoria - Gasteiz

PAR: N20j-36-1

ALTURA: 2.2 m

BASE: 0.5 m

OBJETIVO: R50

FECHA: 12/07/2001

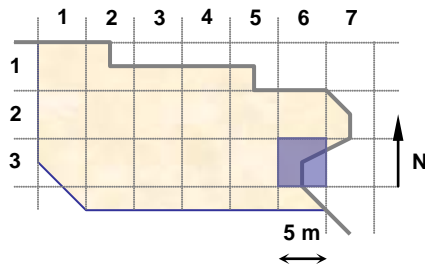


PUNTOS DE APOYO

PUNTO	X	Y	Z	PUNTO	X	Y	Z
10261	117.445	76.790	97.553				
10265	117.699	78.346	97.735				
10294	118.321	76.617	97.429				
10295	118.399	77.521	97.388				
10296	118.648	78.097	97.456				
10297	117.853	77.594	97.574				

ENTERRAMIENTOS:

Nivel Inicial → 99,7



UNIDADES:

NOTAS:

Ver si esta zona aparece en el par N20j-36-3.

**EQUIPO DE DOCUMENTACIÓN ARQUITECTÓNICA
(U.P.V. – E.H.U.)**

TRABAJO: Documentación de las excavaciones en la portada de la Catedral de Santa María . Vitoria - Gasteiz


PAR: N20j-36-2

ALTURA: 3.5 m

BASE: 0.5 m

OBJETIVO: R50

FECHA: 12/07/2001

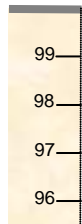


PUNTOS DE APOYO

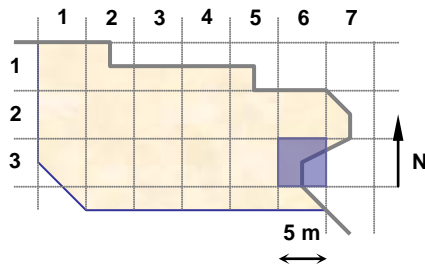
PUNTO	X	Y	Z	PUNTO	X	Y	Z
10251	112.442	77.627	98.335				
10252	113.701	77.984	98.306				
10253	114.269	77.231	98.171				
10254	113.441	78.706	98.196				
10255	113.856	78.615	98.331				
10256	114.315	78.761	98.333				
10257	114.956	78.766	98.209				

ENTERRAMIENTOS:

Nivel Inicial → 99,7



Nivel del Par



UNIDADES: 18738, 18722, 18752

NOTAS:

**EQUIPO DE DOCUMENTACIÓN ARQUITECTÓNICA
(U.P.V. - E.H.U.)**

TRABAJO: Documentación de las excavaciones en la portada de la Catedral de Santa María . Vitoria - Gasteiz


PAR: N20j-36-3

ALTURA: 3.5 m

BASE: 0.5 m

OBJETIVO: R50

FECHA: 12/07/2001

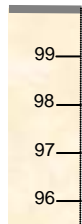


PUNTOS DE APOYO

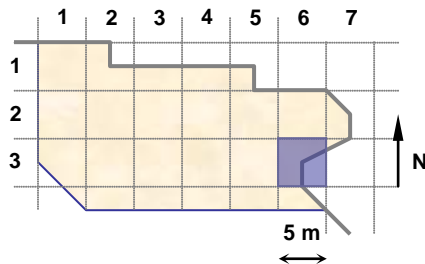
PUNTO	X	Y	Z	PUNTO	X	Y	Z
10259	115.871	76.935	97.849				
10260	116.487	76.569	97.635				
10261	117.445	76.790	97.553				
10262	116.596	76.991	97.753				
10263	116.105	78.488	97.860				
10264	116.969	78.589	97.780				
10265	117.699	78.346	97.735				

ENTERRAMIENTOS:

Nivel Inicial → 99,7



Nivel del Par



UNIDADES: 18662, 18742

NOTAS:

**EQUIPO DE DOCUMENTACIÓN ARQUITECTÓNICA
(U.P.V. - E.H.U.)**

TRABAJO: Documentación de las excavaciones en la portada de la Catedral de Santa María . Vitoria - Gasteiz


PAR: N20k-24-1

ALTURA: 3.5 m

BASE: 0.5 m

OBJETIVO: R50

FECHA: 17/07/2001

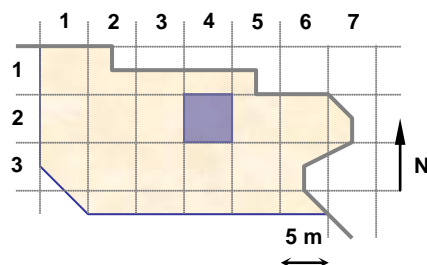



PUNTOS DE APOYO

PUNTO	X	Y	Z	PUNTO	X	Y	Z
10301	111.845	84.854	98.123				
10302	112.995	84.814	98.305				
10303	111.851	84.376	98.092				
10304	111.542	84.002	98.302				
10305	111.984	83.728	98.348				
10306	112.538	83.735	98.166				
10307	111.152	83.450	98.364				
10308	112.366	82.555	98.255				

ENTERRAMIENTOS:

Nivel Inicial → 99,7



UNIDADES: 18728, 18730, 18732, 18755, 18753

NOTAS:

**EQUIPO DE DOCUMENTACIÓN ARQUITECTÓNICA
(U.P.V. - E.H.U.)**

TRABAJO: Documentación de las excavaciones en la portada de la Catedral de Santa María . Vitoria - Gasteiz


PAR: N20k-25-1

ALTURA: 3.5 m

BASE: 0.5 m

OBJETIVO: R50

FECHA: 17/07/2001



PUNTOS DE APOYO

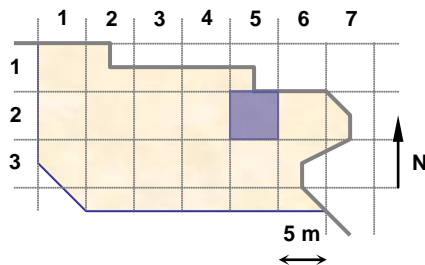
PUNTO	X	Y	Z	PUNTO	X	Y	Z
10309	116.257	82.340	97.964				
10310	116.982	82.557	97.890				
10311	117.411	82.262	97.851				
10312	116.813	81.662	98.021				
10313	115.658	81.116	98.149				
10314	116.738	81.346	97.620				
10315	116.973	80.884	98.079				

ENTERRAMIENTOS:

Nivel Inicial → 99,7



Nivel del Par



UNIDADES: 18758, 18759, 18536

NOTAS:

**EQUIPO DE DOCUMENTACIÓN ARQUITECTÓNICA
(U.P.V. - E.H.U.)**

TRABAJO: Documentación de las excavaciones en la portada de la Catedral de Santa María . Vitoria - Gasteiz

PAR: N20k-34-1

ALTURA: 3.5 m

BASE: 0.5 m

OBJETIVO: R50

FECHA: 17/07/2001



PUNTOS DE APOYO

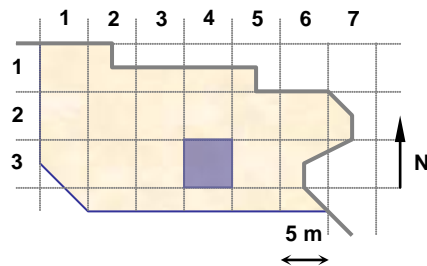
PUNTO	X	Y	Z	PUNTO	X	Y	Z
10330	110.350	79.563	98.383				
10331	110.734	79.441	98.424				
10332	110.535	78.993	98.446				
10333	109.597	78.394	98.554				
10334	110.014	78.464	98.555				
10335	110.587	78.285	98.465				

ENTERRAMIENTOS:

Nivel Inicial → 99,7



Nivel del Par



UNIDADES: 18774, 18775, 18772, 18773

NOTAS:

**EQUIPO DE DOCUMENTACIÓN ARQUITECTÓNICA
(U.P.V. - E.H.U.)**

TRABAJO: Documentación de las excavaciones en la portada de la Catedral de Santa María . Vitoria - Gasteiz

PAR: N20k-36-1

ALTURA: 3.5 m

BASE: 0.5 m

OBJETIVO: R50

FECHA: 17/07/2001



PUNTOS DE APOYO

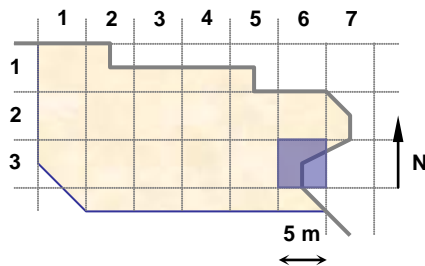
PUNTO	X	Y	Z	PUNTO	X	Y	Z
10323	116.217	78.809	97.862				
10324	116.813	78.708	97.798				
10325	117.365	78.695	97.707				
10326	117.632	78.460	97.728				
10327	116.032	78.233	97.830				
10328	116.749	78.235	97.734				
10329	117.201	77.806	97.680				

ENTERRAMIENTOS:

Nivel Inicial → 99,7



Nivel del Par ←



UNIDADES: 18593, 18771, 18770, 18669

NOTAS:

**EQUIPO DE DOCUMENTACIÓN ARQUITECTÓNICA
(U.P.V. - E.H.U.)**

TRABAJO: Documentación de las excavaciones en la portada de la Catedral de Santa María . Vitoria - Gasteiz

PAR: N20k-36-2

ALTURA: 3.5 m

BASE: 0.5 m

OBJETIVO: R50

FECHA: 17/07/2001




PUNTOS DE APOYO

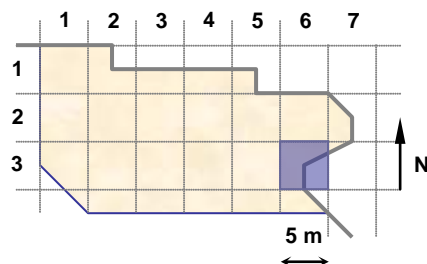
PUNTO	X	Y	Z	PUNTO	X	Y	Z
10316	119.353	80.253	97.651				
10317	119.889	80.301	97.583				
10318	119.152	79.912	97.688				
10319	119.315	79.584	97.604				
10320	118.333	79.585	97.817				
10321	118.627	78.599	97.734				
10322	119.360	78.488	97.550				

ENTERRAMIENTOS:

Nivel Inicial → 99,7



Nivel del Par



UNIDADES: 18766, 18767, 18768, 18769, 18765, 18764, 18761, 18760, 18763, 18762

NOTAS:

**EQUIPO DE DOCUMENTACIÓN ARQUITECTÓNICA
(U.P.V. - E.H.U.)**

TRABAJO: Documentación de las excavaciones en la portada de la Catedral de Santa María . Vitoria - Gasteiz


PAR: N20I-24-1

ALTURA: 2 m

BASE: 0.3 m

OBJETIVO: R50

FECHA: 19/07/2001

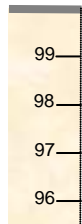


PUNTOS DE APOYO

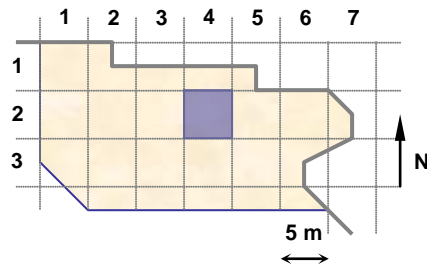
PUNTO	X	Y	Z	PUNTO	X	Y	Z
10341	112.135	85.097	98.253				
10342	112.750	85.059	98.363				
10343	112.271	84.743	98.018				
10344	112.746	84.540	98.275				
10345	111.948	84.241	98.319				
10346	112.605	84.174	98.292				

ENTERRAMIENTOS:

Nivel Inicial → 99,7



Nivel del Par



UNIDADES: 18776

NOTAS:

**EQUIPO DE DOCUMENTACIÓN ARQUITECTÓNICA
(U.P.V. - E.H.U.)**

TRABAJO: Documentación de las excavaciones en la portada de la Catedral de Santa María . Vitoria - Gasteiz


PAR: N20I-25-1

ALTURA: 1.6 m

BASE: 0.2 m

OBJETIVO: R50

FECHA: 19/07/2001



PUNTOS DE APOYO

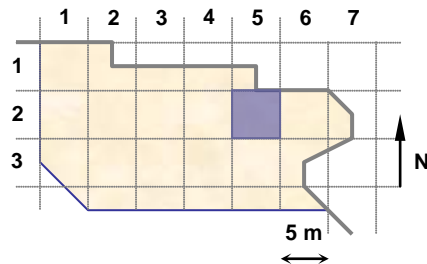
PUNTO	X	Y	Z	PUNTO	X	Y	Z
10347	116.540	82.945	97.916				
10348	117.327	82.931	97.849				
10349	116.843	82.577	97.803				
10350	117.064	82.494	97.816				
10351	116.534	82.281	97.937				
10352	117.366	82.188	97.868				

ENTERRAMIENTOS:

Nivel Inicial → 99,7



Nivel del Par



UNIDADES: 18759

NOTAS:

**EQUIPO DE DOCUMENTACIÓN ARQUITECTÓNICA
(U.P.V. - E.H.U.)**

TRABAJO: Documentación de las excavaciones en la portada de la Catedral de Santa María . Vitoria - Gasteiz


PAR: N20I-34-1

ALTURA: 2.5 m

BASE: 0.3 m

OBJETIVO: R50

FECHA: 19/07/2001

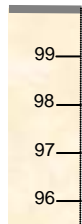


PUNTOS DE APOYO

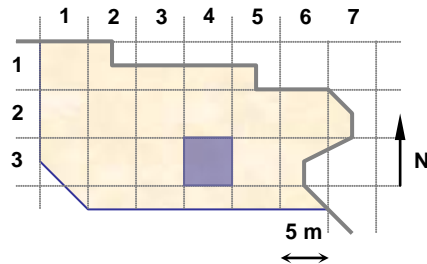
PUNTO	X	Y	Z	PUNTO	X	Y	Z
10353	110.186	80.141	98.366				
10354	110.896	80.173	98.348				
10355	110.351	79.554	98.353				
10356	110.153	79.408	98.302				
10357	111.026	79.474	98.469				
10358	110.790	79.087	98.437				

ENTERRAMIENTOS:

Nivel Inicial → 99,7



Nivel del Par



UNIDADES: 18772

NOTAS:

**EQUIPO DE DOCUMENTACIÓN ARQUITECTÓNICA
(U.P.V. - E.H.U.)**

TRABAJO: Documentación de las excavaciones en la portada de la Catedral de Santa María . Vitoria - Gasteiz


PAR: N20I-34-2

ALTURA: 1.5 m

BASE: 0.2 m

OBJETIVO: R50

FECHA: 19/07/2001

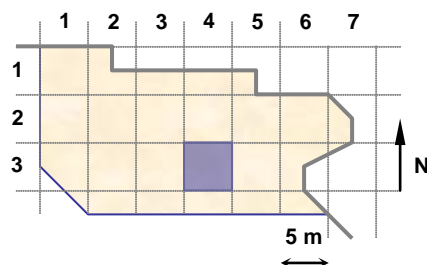



PUNTOS DE APOYO

PUNTO	X	Y	Z	PUNTO	X	Y	Z
10379	109.604	78.422	98.544				
10380	109.847	78.373	98.266				
10381	110.421	78.588	98.482				
10382	109.859	77.916	98.523				
10383	110.209	77.700	98.473				
10384	110.559	78.077	98.457				

ENTERRAMIENTOS:

Nivel Inicial → 99,7



UNIDADES: 18774

NOTAS:

**EQUIPO DE DOCUMENTACIÓN ARQUITECTÓNICA
(U.P.V. - E.H.U.)**

TRABAJO: Documentación de las excavaciones en la portada de la Catedral de Santa María . Vitoria - Gasteiz


PAR: N20I-36-1

ALTURA: 3.5 m

BASE: 0.5 m

OBJETIVO: R50

FECHA: 19/07/2001

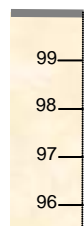


PUNTOS DE APOYO

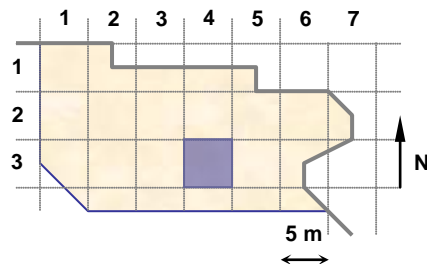
PUNTO	X	Y	Z	PUNTO	X	Y	Z
10359	112.988	78.987	98.413				
10360	114.392	78.532	98.317				
10360	115.281	78.856	98.163				
10361	113.734	78.451	98.359				
10362	114.397	78.531	98.315				
10363	113.609	77.909	98.327				
10364	114.722	77.673	98.171				
10365	112.902	77.563	98.348				
10366	115.153	77.254	98.132				

ENTERRAMIENTOS:

Nivel Inicial → 99,7



Nivel del Par



UNIDADES: 18779, 18557

NOTAS:

**EQUIPO DE DOCUMENTACIÓN ARQUITECTÓNICA
(U.P.V. – E.H.U.)**

TRABAJO: Documentación de las excavaciones en la portada de la Catedral de Santa María . Vitoria - Gasteiz


PAR: N20I-36-2

ALTURA: 3.5 m

BASE: 0.5 m

OBJETIVO: R50

FECHA: 19/07/2001

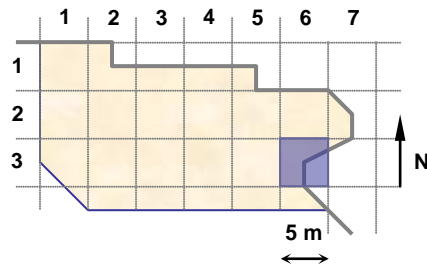
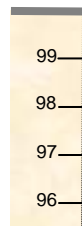


PUNTOS DE APOYO

PUNTO	X	Y	Z	PUNTO	X	Y	Z
10367	117.688	78.408	97.707				
10368	118.167	78.389	97.745				
10369	118.538	78.422	97.711				
10370	119.257	78.292	97.365				
10371	117.998	77.888	97.570				
10372	119.203	77.735	97.538				

ENTERRAMIENTOS:

Nivel Inicial → 99,7



UNIDADES: 18770, 18768

NOTAS:

**EQUIPO DE DOCUMENTACIÓN ARQUITECTÓNICA
(U.P.V. - E.H.U.)**

TRABAJO: Documentación de las excavaciones en la portada de la Catedral de Santa María . Vitoria - Gasteiz


PAR: N20I-36-3

ALTURA: 1.8 m

BASE: 0.3 m

OBJETIVO: R50

FECHA: 19/07/2001




PUNTOS DE APOYO

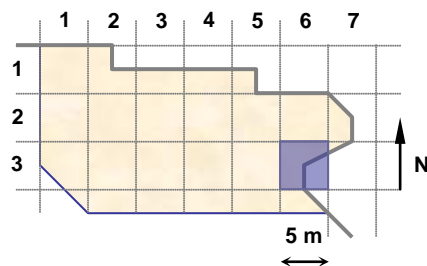
PUNTO	X	Y	Z	PUNTO	X	Y	Z
10373	119.412	80.366	97.656				
10374	119.906	80.301	97.474				
10375	120.456	80.301	97.528				
10376	119.227	79.852	97.659				
10377	119.858	79.674	97.464				
10378	120.390	79.673	97.412				

ENTERRAMIENTOS:

Nivel Inicial → 99,7



Nivel del Par



UNIDADES: 18762

NOTAS:

**EQUIPO DE DOCUMENTACIÓN ARQUITECTÓNICA
(U.P.V. - E.H.U.)**

TRABAJO: Documentación de las excavaciones en la portada de la Catedral de Santa María . Vitoria – Gastéis


PAR: N26-25-1

ALTURA: 3.5 m

BASE: 0.5 m

OBJETIVO: R50

FECHA: 24/07/2001



PUNTOS DE APOYO

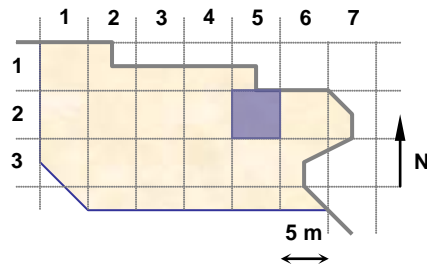
PUNTO	X	Y	Z	PUNTO	X	Y	Z
10407	110.796	83.889	98.333				
10408	110.952	85.263	98.379				
10409	110.862	86.485	98.300				
10410	112.023	86.421	97.918				
10411	111.922	85.182	98.344				
10412	111.898	83.642	98.330				
10425	112.940	83.663	98.232				
10426	113.281	84.994	98.006				
10427	113.261	85.849	97.972				

ENTERRAMIENTOS:

Nivel Inicial → 99,7



Nivel del Par



UNIDADES: 17500, 18776, 18755, 18788

NOTAS:

**EQUIPO DE DOCUMENTACIÓN ARQUITECTÓNICA
(U.P.V. - E.H.U.)**

TRABAJO: Documentación de las excavaciones en la portada de la Catedral de Santa María . Vitoria - Gasteiz


PAR: N26-25-2

ALTURA: 3.5 m

BASE: 0.5 m

OBJETIVO: R50

FECHA: 24/07/2001




PUNTOS DE APOYO

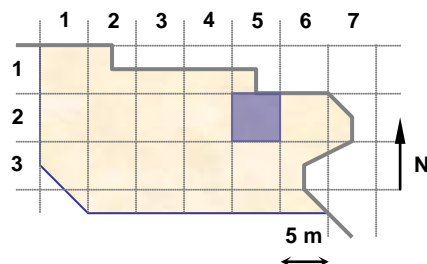
PUNTO	X	Y	Z	PUNTO	X	Y	Z
10405	110.815	80.963	98.422				
10406	110.850	82.513	98.323				
10407	110.796	83.889	98.333				
10412	111.898	83.642	98.330				
10413	111.927	82.384	98.349				
10414	111.658	80.796	98.373				
10423	112.868	80.688	98.349				
10424	112.913	82.314	98.343				
10425	112.940	83.663	98.232				

ENTERRAMIENTOS:

Nivel Inicial → 99,7



Nivel del Par



UNIDADES: 17500, 18853

NOTAS:

**EQUIPO DE DOCUMENTACIÓN ARQUITECTÓNICA
(U.P.V. - E.H.U.)**

TRABAJO: Documentación de las excavaciones en la portada de la Catedral de Santa María . Vitoria - Gasteiz


PAR: N26-25-3

ALTURA: 3.5 m

BASE: 0.5 m

OBJETIVO: R50

FECHA: 24/07/2001



PUNTOS DE APOYO

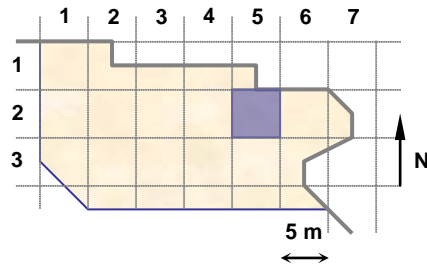
PUNTO	X	Y	Z	PUNTO	X	Y	Z
10423	112.868	80.688	98.349				
10424	112.913	82.314	98.343				
10425	112.940	83.663	98.232				
10428	114.732	82.855	97.937				
10429	114.191	81.935	98.234				
10430	113.921	80.628	98.255				
10439	115.273	80.369	98.162				
10440	115.405	81.636	97.917				
10441	115.470	83.128	97.874				

ENTERRAMIENTOS:

Nivel Inicial → 99,7



Nivel del Par



UNIDADES: 17500

NOTAS:

**EQUIPO DE DOCUMENTACIÓN ARQUITECTÓNICA
(U.P.V. - E.H.U.)**

TRABAJO: Documentación de las excavaciones en la portada de la Catedral de Santa María . Vitoria - Gasteiz


PAR: N26-26-1

ALTURA: 3.5 m

BASE: 0.5 m

OBJETIVO: R50

FECHA: 24/07/2001




PUNTOS DE APOYO

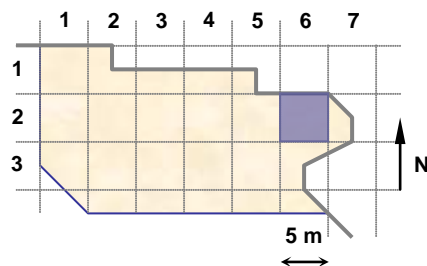
PUNTO	X	Y	Z	PUNTO	X	Y	Z
10439	115.273	80.369	98.162				
10440	115.405	81.636	97.917				
10441	115.470	83.128	97.874				
10442	116.537	83.075	97.904				
10443	116.270	81.684	98.052				
10444	116.390	80.257	98.113				
10453	117.677	80.313	97.977				
10454	117.812	82.133	97.816				
10455	117.745	83.004	97.745				

ENTERRAMIENTOS:

Nivel Inicial → 99,7



Nivel del Par



UNIDADES: 17500, 18758

NOTAS:

**EQUIPO DE DOCUMENTACIÓN ARQUITECTÓNICA
(U.P.V. - E.H.U.)**

TRABAJO: Documentación de las excavaciones en la portada de la Catedral de Santa María . Vitoria - Gasteiz


PAR: N26-26-2

ALTURA: 3.5 m

BASE: 0.5 m

OBJETIVO: R50

FECHA: 24/07/2001



PUNTOS DE APOYO

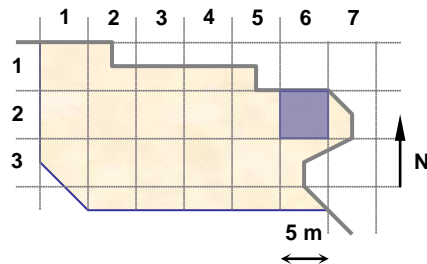
PUNTO	X	Y	Z	PUNTO	X	Y	Z
10453	117.677	80.313	97.977				
10454	117.812	82.133	97.816				
10455	117.745	83.004	97.745				
10460	118.929	80.265	97.770				
10461	118.705	81.731	96.834				
10462	118.629	82.150	97.767				
10463	118.715	83.072	97.772				
10464	120.205	83.243	97.703				
10465	120.426	82.266	96.670				
10466	120.231	81.213	96.715				
10467	120.366	80.050	97.484				

ENTERRAMIENTOS:

Nivel Inicial → 99,7



Nivel del Par



UNIDADES: 17500

NOTAS:

**EQUIPO DE DOCUMENTACIÓN ARQUITECTÓNICA
(U.P.V. – E.H.U.)**

TRABAJO: Documentación de las excavaciones en la portada de la Catedral de Santa María . Vitoria - Gasteiz


PAR: N26-27-1

ALTURA: 3.5 m

BASE: 0.5 m

OBJETIVO: R50

FECHA: 24/07/2001

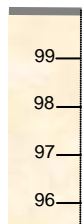


PUNTOS DE APOYO

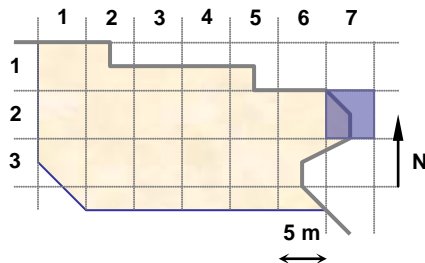
PUNTO	X	Y	Z	PUNTO	X	Y	Z
10466	120.231	81.213	96.715				
10467	120.366	80.050	97.484				
10468	120.215	78.818	97.382				
10469	120.436	77.487	97.305				
10472	121.373	78.823	97.255				
10473	121.388	79.965	97.408				
10474	121.786	81.169	97.306				

ENTERRAMIENTOS:

Nivel Inicial → 99,7



Nivel del Par



UNIDADES: 17500

NOTAS:

**EQUIPO DE DOCUMENTACIÓN ARQUITECTÓNICA
(U.P.V. - E.H.U.)**

TRABAJO: Documentación de las excavaciones en la portada de la Catedral de Santa María . Vitoria - Gasteiz


PAR: N26-27-2

ALTURA: 3.5 m

BASE: 0.5 m

OBJETIVO: R50

FECHA: 24/07/2001



PUNTOS DE APOYO

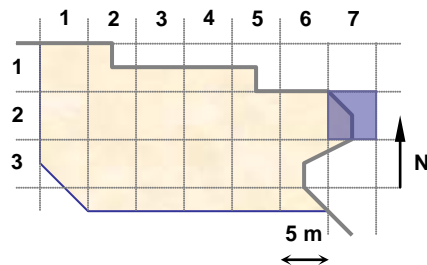
PUNTO	X	Y	Z	PUNTO	X	Y	Z
10474	121.786	81.169	97.306				
10475	121.904	82.108	97.381				
10476	122.219	83.072	97.428				
10477	122.348	81.685	97.310				
10478	123.030	80.816	97.151				
10479	123.239	82.108	97.264				

ENTERRAMIENTOS:

Nivel Inicial → 99,7



Nivel del Par



UNIDADES: 17500

NOTAS:

**EQUIPO DE DOCUMENTACIÓN ARQUITECTÓNICA
(U.P.V. – E.H.U.)**

TRABAJO: Documentación de las excavaciones en la portada de la Catedral de Santa María . Vitoria – Gasteiz

PAR: N26-35-1

ALTURA: 3.5 m

BASE: 0.5 m

OBJETIVO: R50

FECHA: 24/07/2001



PUNTOS DE APOYO

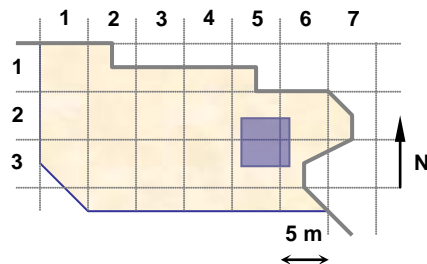
PUNTO	X	Y	Z	PUNTO	X	Y	Z
10403	110.394	78.225	98.451				
10404	110.359	79.552	98.349				
10405	110.815	80.963	98.422				
10414	111.658	80.796	98.373				
10415	111.407	79.487	98.378				
10416	111.210	78.099	98.426				
10421	112.464	77.848	98.367				
10422	112.608	79.450	98.355				
10423	112.868	80.688	98.349				

ENTERRAMIENTOS:

Nivel Inicial → 99,7



Nivel del Par



UNIDADES: 17500, 18774, 18722

NOTAS:

**EQUIPO DE DOCUMENTACIÓN ARQUITECTÓNICA
(U.P.V. - E.H.U.)**

TRABAJO: Documentación de las excavaciones en la portada de la Catedral de Santa María . Vitoria - Gasteiz


PAR: N26-35-2

ALTURA: 3.5 m

BASE: 0.5 m

OBJETIVO: R50

FECHA: 24/07/2001

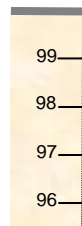


PUNTOS DE APOYO

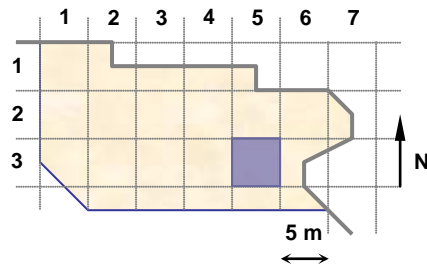
PUNTO	X	Y	Z	PUNTO	X	Y	Z
10401	110.229	75.550	98.230				
10402	110.149	76.877	98.435				
10403	110.394	78.225	98.451				
10416	111.210	78.099	98.426				
10417	111.156	76.452	98.219				
10418	111.128	75.300	98.165				
10419	112.286	75.300	98.121				
10420	112.384	76.662	98.250				
10421	112.464	77.848	98.367				

ENTERRAMIENTOS:

Nivel Inicial → 99,7



Nivel del Par



UNIDADES: 17500, 18722

NOTAS:

**EQUIPO DE DOCUMENTACIÓN ARQUITECTÓNICA
(U.P.V. – E.H.U.)**

TRABAJO: Documentación de las excavaciones en la portada de la Catedral de Santa María . Vitoria – Gasteiz


PAR: N26-35-3

ALTURA: 3.5 m

BASE: 0.5 m

OBJETIVO: R50

FECHA: 24/07/2001




PUNTOS DE APOYO

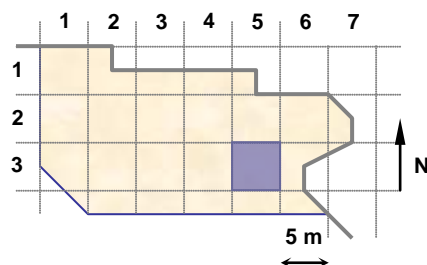
PUNTO	X	Y	Z	PUNTO	X	Y	Z
10419	112.286	75.300	98.121				
10420	112.384	76.662	98.250				
10421	112.464	77.848	98.367				
10432	113.640	77.906	98.009				
10433	113.764	76.496	98.098				
10434	113.603	75.016	98.097				
10435	115.185	75.009	98.019				
10436	115.202	76.407	98.057				
10437	115.108	77.888	98.046				

ENTERRAMIENTOS:

Nivel Inicial → 99,7



Nivel del Par



UNIDADES: 17500, 18722, 18784

NOTAS:

**EQUIPO DE DOCUMENTACIÓN ARQUITECTÓNICA
(U.P.V. – E.H.U.)**

TRABAJO: Documentación de las excavaciones en la portada de la Catedral de Santa María . Vitoria – Gasteiz


PAR: N26-35-4

ALTURA: 3.5 m

BASE: 0.5 m

OBJETIVO: R50

FECHA: 24/07/2001

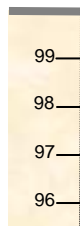


PUNTOS DE APOYO

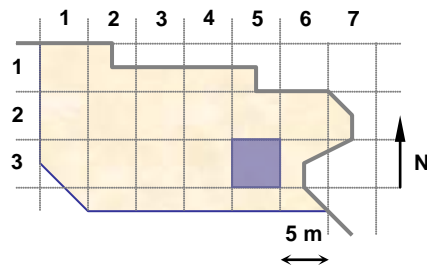
PUNTO	X	Y	Z	PUNTO	X	Y	Z
10421	112.464	77.848	98.367				
10422	112.608	79.450	98.355				
10423	112.868	80.688	98.349				
10430	113.921	80.628	98.255				
10431	113.904	79.430	98.251				
10432	113.640	77.906	98.009				
10437	115.108	77.888	98.046				
10438	115.148	79.042	98.186				
10439	115.273	80.369	98.162				

ENTERRAMIENTOS:

Nivel Inicial → 99,7



Nivel del Par



UNIDADES: 17500, 18722

NOTAS:

**EQUIPO DE DOCUMENTACIÓN ARQUITECTÓNICA
(U.P.V. – E.H.U.)**

TRABAJO: Documentación de las excavaciones en la portada de la Catedral de Santa María . Vitoria – Gasteiz


PAR: N26-36-1

ALTURA: 3.5 m

BASE: 0.5 m

OBJETIVO: R50

FECHA: 24/07/2001



PUNTOS DE APOYO

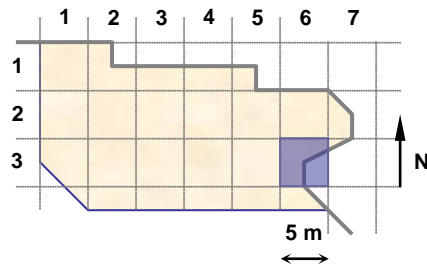
PUNTO	X	Y	Z	PUNTO	X	Y	Z
10437	115.108	77.888	98.046				
10438	115.148	79.042	98.186				
10439	115.273	80.369	98.162				
10444	116.390	80.257	98.113				
10445	116.240	79.005	97.950				
10446	116.525	77.873	97.772				
10451	117.508	77.738	97.707				
10452	117.563	79.015	97.935				
10453	117.677	80.313	97.977				

ENTERRAMIENTOS:

Nivel Inicial → 99,7



Nivel del Par



UNIDADES: 17500, 18780, 18782, 18794, 18770, 18776

NOTAS:

**EQUIPO DE DOCUMENTACIÓN ARQUITECTÓNICA
(U.P.V. – E.H.U.)**

TRABAJO: Documentación de las excavaciones en la portada de la Catedral de Santa María . Vitoria – Gasteiz


PAR: N26-36-2

ALTURA: 3.5 m

BASE: 0.5 m

OBJETIVO: R50

FECHA: 24/07/2001

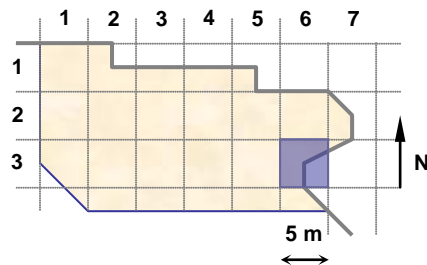


PUNTOS DE APOYO

PUNTO	X	Y	Z	PUNTO	X	Y	Z
10435	115.185	75.009	98.019				
10436	115.202	76.407	98.057				
10437	115.108	77.888	98.046				
10446	116.525	77.873	97.772				
10447	116.357	76.220	97.828				
10448	116.359	75.591	97.662				
10449	117.457	75.578	97.422				
10450	117.622	76.306	97.540				
10451	117.508	77.738	97.707				

ENTERRAMIENTOS:

Nivel Inicial → 99,7



UNIDADES: 17500

NOTAS:

**EQUIPO DE DOCUMENTACIÓN ARQUITECTÓNICA
(U.P.V. – E.H.U.)**

TRABAJO: Documentación de las excavaciones en la portada de la Catedral de Santa María . Vitoria – Gasteiz


PAR: N26-36-3

ALTURA: 3.5 m

BASE: 0.5 m

OBJETIVO: R50

FECHA: 24/07/2001

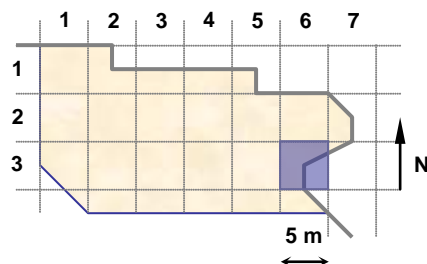



PUNTOS DE APOYO

PUNTO	X	Y	Z	PUNTO	X	Y	Z
10449	117.457	75.578	97.422				
10450	117.622	76.306	97.540				
10451	117.508	77.738	97.707				
10456	118.786	75.517	97.316				
10457	119.266	76.271	97.329				
10458	119.221	77.535	97.495				
10469	120.436	77.487	97.305				
10470	120.336	76.495	97.241				
10471	120.411	75.611	97.096				

ENTERRAMIENTOS:

Nivel Inicial → 99,7



UNIDADES: 17500

NOTAS:

**EQUIPO DE DOCUMENTACIÓN ARQUITECTÓNICA
(U.P.V. – E.H.U.)**

TRABAJO: Documentación de las excavaciones en la portada de la Catedral de Santa María . Vitoria – Gasteiz


PAR: N26-36-4

ALTURA: 3.5 m

BASE: 0.5 m

OBJETIVO: R50

FECHA: 24/07/2001



PUNTOS DE APOYO

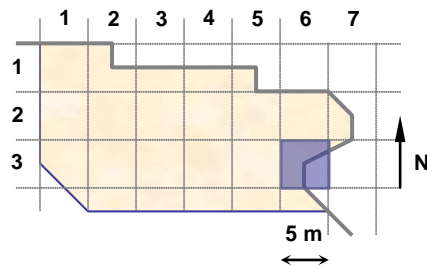
PUNTO	X	Y	Z	PUNTO	X	Y	Z
10451	117.508	77.738	97.707				
10452	117.563	79.015	97.935				
10453	117.677	80.313	97.977				
10458	119.221	77.535	97.495				
10459	118.954	78.831	97.671				
10460	118.929	80.265	97.770				
10467	120.366	80.050	97.484				
10468	120.215	78.818	97.382				
10469	120.436	77.487	97.305				

ENTERRAMIENTOS:

Nivel Inicial → 99,7



Nivel del Par



UNIDADES: 17500, 18776, 18764, 18760, 18761, 18787, 18763

NOTAS:

**EQUIPO DE DOCUMENTACIÓN ARQUITECTÓNICA
(U.P.V. – E.H.U.)**

TRABAJO: Documentación de las excavaciones en la portada de la Catedral de Santa María . Vitoria – Gasteiz


PAR: N26b-36-1

ALTURA: 3.5 m

BASE: 0.5 m

OBJETIVO: R50

FECHA: 24/07/2001



PUNTOS DE APOYO

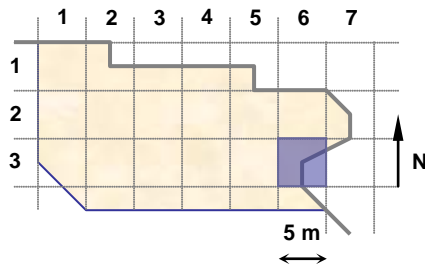
PUNTO	X	Y	Z	PUNTO	X	Y	Z
10480	116.981	78.865	97.845				
10481	115.908	78.675	98.018				
10482	116.419	79.157	97.937				
10483	116.028	79.173	98.069				
10484	116.904	79.687	97.825				
10485	115.671	79.371	98.005				

ENTERRAMIENTOS:

Nivel Inicial → 99,7



Nivel del Par



UNIDADES: 17500, 18792

NOTAS:

**EQUIPO DE DOCUMENTACIÓN ARQUITECTÓNICA
(U.P.V. - E.H.U.)**

TRABAJO: Documentación de las excavaciones en la portada de la Catedral de Santa María . Vitoria - Gasteiz


PAR: Pared36-6

ALTURA: 3 m

BASE: 0.5 m

OBJETIVO: R50

FECHA: 2/08/2001

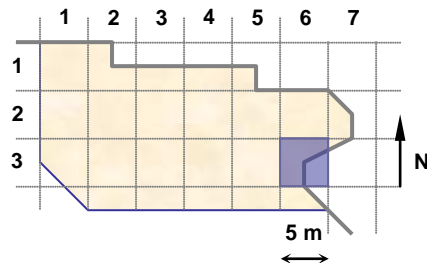
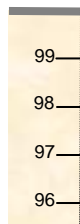


PUNTOS DE APOYO

PUNTO	X	Y	Z	PUNTO	X	Y	Z
10501	121.948	78.811	99.024				
10502	120.775	77.351	98.880				
10505	121.809	78.442	98.037				
10506	121.115	77.871	98.261				
10507	120.758	77.333	98.043				
10510	121.712	78.322	97.446				
10511	121.105	77.812	97.475				
10514	121.583	78.093	99.409				
10515	120.703	76.902	99.532				

ENTERRAMIENTOS:

Nivel Inicial → 99,7



UNIDADES:

NOTAS:

**EQUIPO DE DOCUMENTACIÓN ARQUITECTÓNICA
(U.P.V. - E.H.U.)**

TRABAJO: Documentación de las excavaciones en la portada de la Catedral de Santa María . Vitoria - Gasteiz


PAR: Pared36-7

ALTURA: 3 m

BASE: 0.5 m

OBJETIVO: R50

FECHA: 2/08/2001

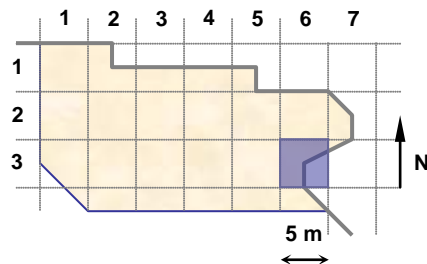
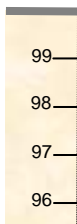


PUNTOS DE APOYO

PUNTO	X	Y	Z	PUNTO	X	Y	Z
10502	120.775	77.351	98.880				
10503	120.547	76.558	98.870				
10504	120.481	75.485	98.871				
10506	121.115	77.871	98.261				
10507	120.758	77.333	98.043				
10508	120.464	75.980	98.185				
10509	120.476	75.530	97.793				
10511	121.105	77.812	97.475				
10512	120.579	76.955	97.537				
10513	120.515	76.209	97.447				
10515	120.703	76.902	99.532				
10516	120.975	74.751	99.428				

ENTERRAMIENTOS:

Nivel Inicial → 99,7



UNIDADES:

NOTAS:

**EQUIPO DE DOCUMENTACIÓN ARQUITECTÓNICA
(U.P.V. - E.H.U.)**

TRABAJO: Documentación de las excavaciones en la portada de la Catedral de Santa María . Vitoria - Gasteiz


PAR: N27-13-1

ALTURA: 2.5 m

BASE: 0.4 m

OBJETIVO: R50

FECHA: 12/09/2001



PUNTOS DE APOYO

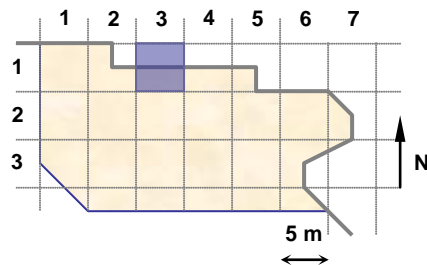
PUNTO	X	Y	Z	PUNTO	X	Y	Z
11111	105,243	86,054	98,070				
11112	105,170	85,624	98,087				
11113	105,702	85,227	98,161				
11114	106,540	85,113	98,215				
11115	106,761	85,961	98,243				
11116	106,230	85,631	98,195				
11117	106,080	86,231	98,184				

ENTERRAMIENTOS:

Nivel Inicial → 99,7



Nivel del Par



UNIDADES: 18818, 18820, 18822

NOTAS:

**EQUIPO DE DOCUMENTACIÓN ARQUITECTÓNICA
(U.P.V. - E.H.U.)**

TRABAJO: Documentación de las excavaciones en la portada de la Catedral de Santa María . Vitoria - Gasteiz


PAR: N27-22-1

ALTURA: 1.6 m

BASE: 0.3 m

OBJETIVO: R50

FECHA: 12/09/2001

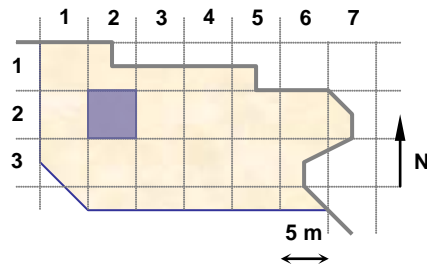
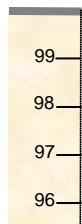


PUNTOS DE APOYO

PUNTO	X	Y	Z	PUNTO	X	Y	Z
11081	100,461	84,365	98,800				
11082	99,769	84,177	98,849				
11083	100,088	84,633	98,464				
11084	100,503	84,839	98,719				
11085	100,253	85,042	98,726				
11086	99,684	84,996	98,751				

ENTERRAMIENTOS:

Nivel Inicial → 99,7



UNIDADES: 18846

NOTAS:

**EQUIPO DE DOCUMENTACIÓN ARQUITECTÓNICA
(U.P.V. - E.H.U.)**

TRABAJO: Documentación de las excavaciones en la portada de la Catedral de Santa María . Vitoria - Gasteiz


PAR: N27-22-2

ALTURA: 1.6 m

BASE: 0.3 m

OBJETIVO: R50

FECHA: 12/09/2001

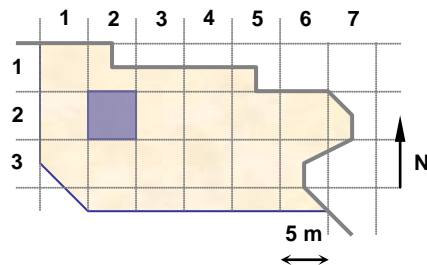


PUNTOS DE APOYO

PUNTO	X	Y	Z	PUNTO	X	Y	Z
11071	102,475	80,822	98,701				
11072	102,191	80,915	98,643				
11073	101,902	80,795	98,652				
11074	101,798	81,423	98,770				
11075	102,131	81,470	98,802				
11076	102,614	81,417	98,756				

ENTERRAMIENTOS:

Nivel Inicial → 99,7



UNIDADES: 18827

NOTAS:

**EQUIPO DE DOCUMENTACIÓN ARQUITECTÓNICA
(U.P.V. - E.H.U.)**

TRABAJO: Documentación de las excavaciones en la portada de la Catedral de Santa María . Vitoria - Gasteiz

PAR: N27-31-1

ALTURA: 2.5 m

BASE: 0.3 m

OBJETIVO: R50

FECHA: 12/09/2001

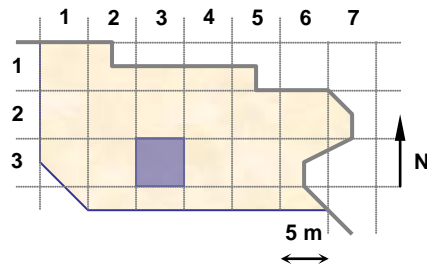
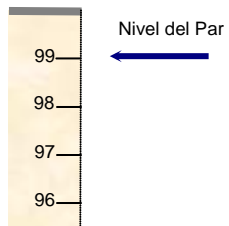


PUNTOS DE APOYO

PUNTO	X	Y	Z	PUNTO	X	Y	Z
11091	97,745	77,014	98,942				
11092	96,771	77,118	99,198				
11093	96,142	77,144	99,195				
11094	97,021	77,770	98,930				
11095	96,154	78,362	98,892				
11096	97,219	78,164	99,063				
11097	97,979	78,139	99,089				

ENTERRAMIENTOS:

Nivel Inicial → 99,7



UNIDADES: 17886, 18849

NOTAS:

**EQUIPO DE DOCUMENTACIÓN ARQUITECTÓNICA
(U.P.V. - E.H.U.)**

TRABAJO: Documentación de las excavaciones en la portada de la Catedral de Santa María . Vitoria - Gasteiz


PAR: N27-23-1

ALTURA: 1.6 m

BASE: 0.3 m

OBJETIVO: R50

FECHA: 12/09/2001



PUNTOS DE APOYO

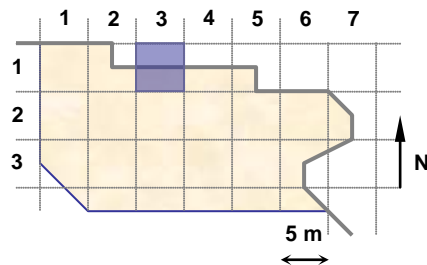
PUNTO	X	Y	Z	PUNTO	X	Y	Z
11101	107,743	83,257	98,221				
11102	107,475	83,680	98,180				
11103	107,042	83,863	98,234				
11104	107,625	84,524	98,205				
11105	107,760	83,970	98,145				
11106	108,274	83,915	98,163				

ENTERRAMIENTOS:

Nivel Inicial → 99,7



Nivel del Par



UNIDADES: 18825, 18824

NOTAS:

**EQUIPO DE DOCUMENTACIÓN ARQUITECTÓNICA
(U.P.V. – E.H.U.)**

TRABAJO: Documentación de las excavaciones en la portada de la Catedral de Santa María . Vitoria - Gasteiz


PAR: N27-33-1

ALTURA: 1.6 m

BASE: 0.3 m

OBJETIVO: R50

FECHA: 12/09/2001

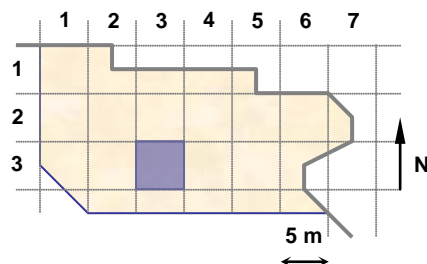



PUNTOS DE APOYO

PUNTO	X	Y	Z	PUNTO	X	Y	Z
11061	102,652	76,237	98,626				
11062	102,961	76,217	98,476				
11063	103,405	76,164	98,691				
11064	103,387	76,853	98,550				
11065	102,981	76,708	98,299				
11066	102,529	76,844	98,650				

ENTERRAMIENTOS:

Nivel Inicial → 99,7



UNIDADES: 18829

NOTAS:

**EQUIPO DE DOCUMENTACIÓN ARQUITECTÓNICA
(U.P.V. - E.H.U.)**

TRABAJO: Documentación de las excavaciones en la portada de la Catedral de Santa María . Vitoria - Gasteiz


PAR: N28-32-1

ALTURA: 2 m

BASE: 0.4 m

OBJETIVO: R50

FECHA: 18/09/2001

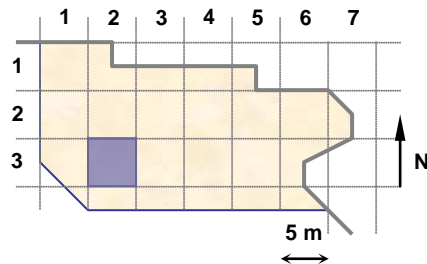
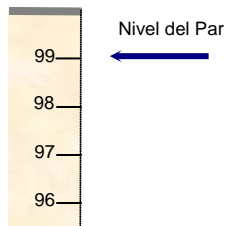


PUNTOS DE APOYO

PUNTO	X	Y	Z	PUNTO	X	Y	Z
11191	96.413	76.581	99.223				
11192	96.036	76.412	99.192				
11193	95.697	76.784	99.216				
11194	96.243	76.094	99.175				
11195	95.874	75.983	99.211				
11196	95.533	76.172	99.181				
11197	95.520	75.535	99.211				
11198	96.233	75.532	99.231				

ENTERRAMIENTOS:

Nivel Inicial → 99,7



UNIDADES: 18865, 18867, 18869

NOTAS:

**EQUIPO DE DOCUMENTACIÓN ARQUITECTÓNICA
(U.P.V. - E.H.U.)**

TRABAJO: Documentación de las excavaciones en la portada de la Catedral de Santa María . Vitoria - Gasteiz


PAR: N28-33-1

ALTURA: 3 m

BASE: 0.4 m

OBJETIVO: R50

FECHA: 18/09/2001




PUNTOS DE APOYO

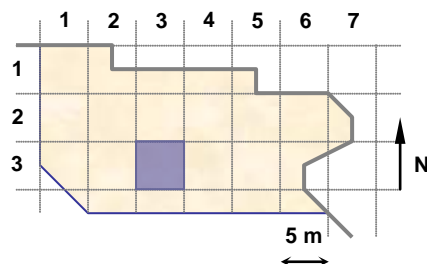
PUNTO	X	Y	Z	PUNTO	X	Y	Z
11171	103.972	79.569	98.655				
11172	103.376	79.438	98.494				
11173	102.336	79.276	98.774				
11174	102.528	78.427	98.520				
11175	103.856	78.523	98.628				
11176	103.773	77.431	98.614				
11177	103.086	77.896	98.393				
11178	102.164	77.561	98.748				

ENTERRAMIENTOS:

Nivel Inicial → 99,7



Nivel del Par



UNIDADES: 18057, 18850

NOTAS:

**EQUIPO DE DOCUMENTACIÓN ARQUITECTÓNICA
(U.P.V. - E.H.U.)**

TRABAJO: Documentación de las excavaciones en la portada de la Catedral de Santa María . Vitoria - Gasteiz


PAR: N28-33-2

ALTURA: 1.6 m

BASE: 0.2 m

OBJETIVO: R50

FECHA: 18/09/2001

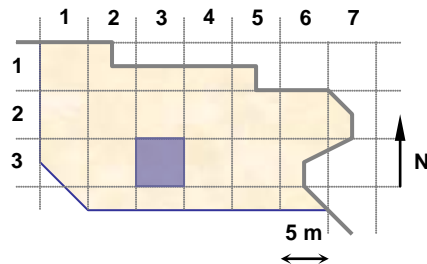


PUNTOS DE APOYO

PUNTO	X	Y	Z	PUNTO	X	Y	Z
11179	102.577	76.912	98.625				
11180	102.564	76.062	98.692				
11181	102.823	76.308	98.291				
11182	103.088	76.330	98.229				
11183	103.512	76.001	98.715				
11184	103.600	76.760	98.617				

ENTERRAMIENTOS:

Nivel Inicial → 99,7



UNIDADES: 18831

NOTAS:

**EQUIPO DE DOCUMENTACIÓN ARQUITECTÓNICA
(U.P.V. - E.H.U.)**

TRABAJO: Documentación de las excavaciones en la portada de la Catedral de Santa María . Vitoria - Gasteiz


PAR: N28b-32-1

ALTURA: 1.6 m

BASE: 0.2 m

OBJETIVO: R50

FECHA: 20/09/2001

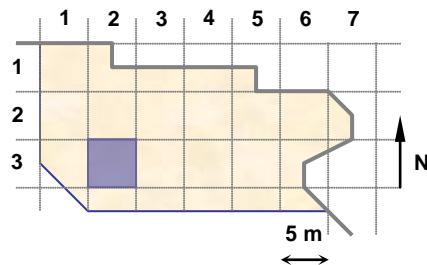
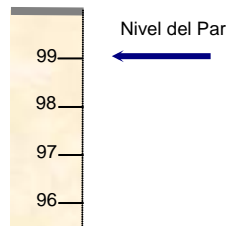


PUNTOS DE APOYO

PUNTO	X	Y	Z	PUNTO	X	Y	Z
11231	96.238	75.510	99.230				
11232	95.521	75.614	99.223				
11233	95.982	75.751	99.030				
11234	96.362	76.104	99.203				
11235	96.057	76.063	99.178				
11236	95.695	76.284	99.199				

ENTERRAMIENTOS:

Nivel Inicial → 99,7



UNIDADES: 18866

NOTAS:

**_EQUIPO DE DOCUMENTACIÓN ARQUITECTÓNICA
(U.P.V. - E.H.U.)**

TRABAJO: Documentación de las excavaciones en la portada de la Catedral de Santa María . Vitoria - Gasteiz


PAR: N28c-32-1

ALTURA: 1.6 m

BASE: 0.2 m

OBJETIVO: R50

FECHA: 28/09/2001

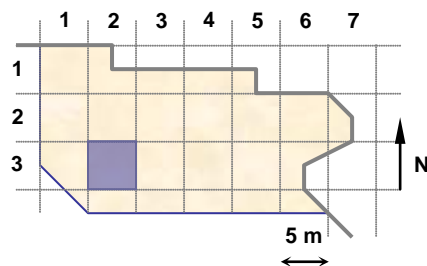
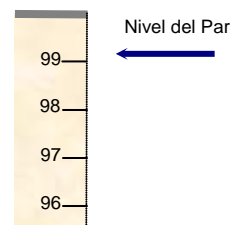


PUNTOS DE APOYO

PUNTO	X	Y	Z	PUNTO	X	Y	Z
11241	96.157	75.449	99.249				
11242	95.910	75.479	99.242				
11243	95.600	75.622	99.227				
11244	95.939	75.807	99.037				
11245	96.233	76.129	99.177				
11246	95.682	76.191	99.193				

ENTERRAMIENTOS:

Nivel Inicial → 99,7



UNIDADES: 18866

NOTAS:

**EQUIPO DE DOCUMENTACIÓN ARQUITECTÓNICA
(U.P.V. - E.H.U.)**

TRABAJO: Documentación de las excavaciones en la portada de la Catedral de Santa María . Vitoria - Gasteiz

PAR: N28d-32-1

ALTURA: 1.6 m

BASE: 0.2 m

OBJETIVO: R50

FECHA: 28/09/2001

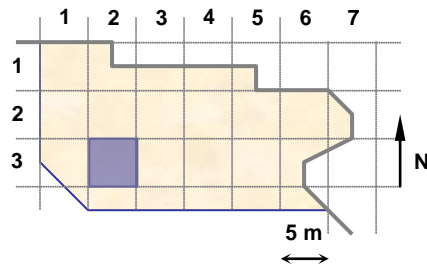
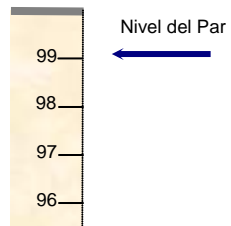


PUNTOS DE APOYO

PUNTO	X	Y	Z	PUNTO	X	Y	Z
11311	95.473	75.661	99.076				
11312	95.570	76.137	99.150				
11313	95.665	76.649	99.144				
11314	96.033	75.423	99.250				
11315	96.052	76.117	99.162				
11316	96.043	76.565	99.136				

ENTERRAMIENTOS:

Nivel Inicial → 99,7



UNIDADES: 18897, 18903

NOTAS:

**EQUIPO DE DOCUMENTACIÓN ARQUITECTÓNICA
(U.P.V. - E.H.U.)**

TRABAJO: Documentación de las excavaciones en la portada de la Catedral de Santa María . Vitoria - Gasteiz

PAR: N28e-32-1

ALTURA: 3.5 m

BASE: 0.5 m

OBJETIVO: R50

FECHA: 5/10/2001

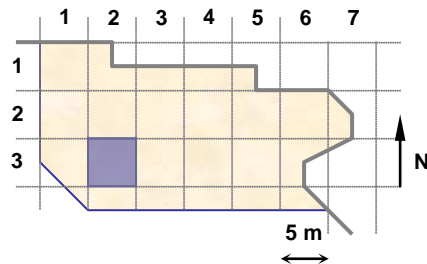
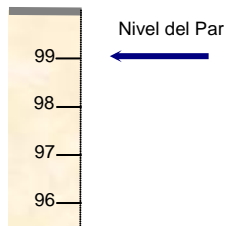


PUNTOS DE APOYO

PUNTO	X	Y	Z	PUNTO	X	Y	Z
11328	98.157	75.764	98.726				
11329	98.469	76.521	99.079				
11330	98.836	76.151	99.046				
11331	99.573	76.347	99.030				
11332	99.831	75.911	99.033				
11333	99.455	75.416	98.919				
11334	100.363	75.396	98.905				

ENTERRAMIENTOS:

Nivel Inicial → 99,7



UNIDADES: 18926

NOTAS:

**EQUIPO DE DOCUMENTACIÓN ARQUITECTÓNICA
(U.P.V. - E.H.U.)**

TRABAJO: Documentación de las excavaciones en la portada de la Catedral de Santa María . Vitoria - Gasteiz


PAR: N29e-32-2

ALTURA: 3.5 m

BASE: 0.5 m

OBJETIVO: R50

FECHA: 5/10/2001

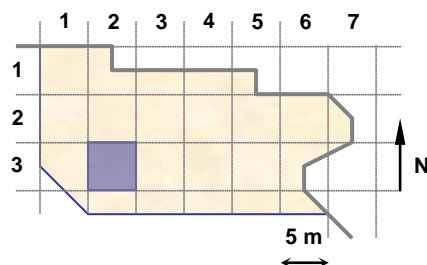
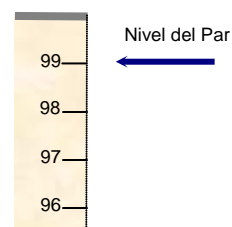


PUNTOS DE APOYO

PUNTO	X	Y	Z	PUNTO	X	Y	Z
11321	96.701	77.106	99.198				
11322	95.900	76.604	99.062				
11323	95.600	76.079	99.162				
11324	96.638	75.577	99.214				
11325	96.733	76.123	99.202				
11326	97.345	75.552	99.173				
11327	97.241	76.296	99.183				

ENTERRAMIENTOS:

Nivel Inicial → 99,7



UNIDADES: 18904, 18902

NOTAS:



LABORATORIO DE DOCUMENTACIÓN GEOMÉTRICA DEL PATRIMONIO
Grupo de Investigación en Arqueología de la Arquitectura (UPV-EHU)

Aulario de las Nieves, edificio de Institutos Universitarios
C/ Nieves Cano 33, 01006 Vitoria-Gasteiz (España-Spain).
Tfno: +34 945 013222 / 013264
e-mail: ldgp@ehu.es web: <http://www.ldgp.es>

