



LABORATORIO DE DOCUMENTACIÓN GEOMÉTRICA DEL PATRIMONIO
Grupo de Investigación en Arqueología de la Arquitectura (UPV-EHU)



UPV EHU

Aulario de las Nieves, edificio de Institutos Universitarios
C/ Nieves Cano 33, 01006 Vitoria-Gasteiz (España-Spain).

Tfno: +34 945 013222 / 013264

e-mail: ldgp@ehu.es web: <http://www.ldgp.es>

ARCHIVO DEL LABORATORIO DE DOCUMENTACIÓN GEOMÉTRICA DEL PATRIMONIO

ARCHIVE OF THE LABORATORY FOR THE GEOMETRIC
DOCUMENTATION OF HERITAGE

Sección de memorias / *Reports section*

12-1


Información general / <i>General information</i>		
ELEMENTO:	A_Vitoria_SantaMaría	:ELEMENT
TITULO:	Documentación geométrica de las excavaciones de la Catedral de Santa María (Vitoria-Gasteiz). Mayo 2000-Junio 2003	:TITLE
FECHA:	junio 2003 / <i>June 2003</i>	:DATE
NUMERO:	LDGP_mem_012-1	:NUMBER
IDIOMA:	español / <i>Spanish</i>	:LANGUAGE

Resumen	
TITULO:	Documentación geométrica de las excavaciones de la Catedral de Santa María (Vitoria-Gasteiz). Mayo 2000-Junio 2003
DESCRIPCION GEOMÉTRICA:	Excavación arqueológica en parte del interior del templo (gran parte de la nave, capillas y cripta) y la plaza exterior.
DOCUMENTACION:	<p>Toma de pares fotogramétricos con cámara semimétrica en película fotográfica (principalmente diapositiva de 6x6 cm), la mayoría de ellos –correspondientes a la superficie excavada- se han tomado utilizando una estructura portátil para la elevación de la cámara unos 4 metros sobre el terreno. La colección consta de 1.560 pares, todos ellos, clasificados, con su correspondiente apoyo (en el sistema local de coordenadas del proyecto).</p> <p>En campo las fotografías se toman por duplicado, razón por la que existen dos copias de la colección de negativos (diapositivas): la que se encuentra en el Fundación Catedral de Santa María y la copia almacenada en el Laboratorio de Documentación Geométrica del Patrimonio (UPV/EHU).</p>
TECNICAS:	topografía, fotogrametría
PRODUCTOS:	<ul style="list-style-type: none"> • Colección de fotografías (métricas en diapositiva). • Fichas de croquis de los pares fotogramétricos. • Modelo tridimensional vectorial y mallado obtenido por restitución. • Planos (planta, alzados).
DESCRIPTORES NATURALES:	patrimonio, topografía, fotogrametría, arqueología
DESCRIPTORES CONTROLADOS:	<p>(Procedentes del Tesouro UNESCO [http://databases.unesco.org/thessp/])</p> <p>Patrimonio Cultural, Reconocimiento Topográfico, Fotogrametría, Edificio Religioso, Arqueología</p>

Abstract	
TITLE:	Geometric documentation of the archaeological excavations at Santa Maria Cathedral (Vitoria-Gasteiz, Álava, Spain). May 2000 / June 2003
GEOMETRIC DESCRIPTION:	Archaeological excavation of the most part of the nave (including chapels and crypt) and the square outside.
DOCUMENTATION:	<p>Photogrammetric pairs (stereoscopic) taken with a semi-metric camera (6x6 cm film). Most of the photographs are had been taken by means of a portable structure to held the camera 4 meters above the ground. The collection is composed by 1560 stereoscopic pairs with control points (the project uses a local system for the coordinates).</p> <p>Due to the fact that, during the fieldwork, the photographs are taken twice, there are two copies of the collection: the one at the Fundación Catedral de Santa María de Vitoria and a copy kept at the Laboratorio de Documentación Geométrica del Patrimonio (UPV/EHU).</p>
METHODOLOGIES:	surveying, photogrammetry
PRODUCTS:	<ul style="list-style-type: none"> • Metric photographs (film). • Sketches of each stereoscopic pair. • Wireframe and meshed three-dimensional models by stereoplotting. • Plans and elevations.
NATURAL KEYWORDS:	heritage, surveying, photogrammetry, archaeology
CONTROLLED KEYWORDS:	<p>(From the UNESCO's thesaurus [http://databases.unesco.org/thesaurus/])</p> <p>Cultural Heritage, Surveying, Photogrammetry, Religious Buildings, Archaeology</p>

Localización / Placement		
ELEMENTO PATRIMONIAL:	Catedral de Santa María de Vitoria	:HERITAGE ELEMENT
MUNICIPIO:	Vitoria-Gasteiz, Álava, España/Spain (Getty TGN: 7008811)	:MUNICIPALITY
COORDENADAS:	EPSG:4326 WGS84/LatLong 42.850819,-2.672425	:COORDINATES

Equipo de trabajo / Team		
EQUIPO:	Irantzu ÁLVAREZ GONZÁLEZ Karmele ARTANO PÉREZ Íñigo GUTIÉRREZ SAN MARTÍN Estibaliz ITURRI BILBAO Iñaki KOROSO ARRIAGA Ane LOPETEGI GALARRAGA Amaia MESANZA MORAZA Álvaro RODRÍGUEZ MIRANDA José Manuel VALLE MELÓN Iratxe VICENTE ESPINA	:TEAM

Derechos / Rights		
DERECHOS:	<p>Está permitido citar y extraer el texto, siempre que la fuente sea claramente identificada (respecto a la consideración de “no comercial” ver el apartado “otros derechos”). / Permission is granted to quote and take excerpts from this text, provided that the source of such material is fully acknowledged (for the “non commercial” label see below in “others rights”).</p> 	:RIGHTS
OTROS:	<p>Esta memoria de actuación corresponde a un trabajo encargado por una institución o empresa que retiene los derechos de explotación de la información aquí contenida y a quienes habrán de dirigirse todos aquellos interesados en ampliar la información aquí contenida, recabar datos adicionales o hacer uso comercial de los datos expuestos. / This report gives an overview of a commissioned work; therefore, their use for commercial purposes may be an infringement of the promoters rights. You are asked to contact the promoters in case you need either further information or to obtain commercial rights.</p>	:OTHERS

Reutilización / Re-use

REUTILIZACION:	<p>Los siguientes términos corresponden al Real Decreto 1495/2011, de 24 de octubre por el que se desarrolla la Ley 37/2007, de 16 de noviembre, sobre reutilización de la información del sector público, para el ámbito del sector público estatal.</p> <p>"Son de aplicación las siguientes condiciones generales para la reutilización de los documentos sometidos a ellas:</p> <ol style="list-style-type: none">1. Está prohibido desnaturalizar el sentido de la información.2. Debe citarse la fuente de los documentos objeto de la reutilización. Esta cita podrá realizarse de la siguiente manera: "Origen de los datos: [órgano administrativo, organismo o entidad del sector público estatal de que se trate]".3. Debe mencionarse la fecha de la última actualización de los documentos objeto de la reutilización, siempre cuando estuviera incluida en el documento original.4. No se podrá indicar, insinuar o sugerir que la [órgano administrativo, organismo o entidad del sector público estatal de que se trate] titular de la información reutilizada participa, patrocina o apoya la reutilización que se lleve a cabo con ella.5. Deben conservarse, no alterarse ni suprimirse los metadatos sobre la fecha de actualización y las condiciones de reutilización aplicables incluidos, en su caso, en el documento puesto a disposición para su reutilización." <p style="text-align: center;">/</p> <p>The following terms come from the Royal Decree 1495/2011, of 24th October 2011, whereby the Law 37/2007, of November 16, on the re-use of public sector information, is developed for the public state sector.</p> <p>"The following general terms shall apply to all re-usable document availability methods:</p> <ol style="list-style-type: none">1. The information must not be distorted.2. The original source of re-usable documents must be cited.3. The date of the latest update of re-usable documents must be indicated when it appears in the original document.4. It must not be mentioned or suggested that the public sector agencies, bodies or entities are involved in, sponsor or support the re-use of information being made.5. Metadata indicating the latest update and the applicable terms of re-use included in re-usable documents made available by public agencies or bodies must not be deleted or altered."	:RE-USE
----------------	--	---------

Renuncia de responsabilidad / Disclaimer		
DESCARGO:	<p>El uso de la información contenida en este documento se hará bajo la completa responsabilidad del usuario.</p> <p>La publicación se ha realizado conforme a los fines docentes y de investigación del Laboratorio de Documentación Geométrica del Patrimonio del Patrimonio de la UPV/EHU y en función de los derechos que corresponden al Laboratorio como autor del contenido. El Laboratorio se compromete a retirar del acceso público tanto este documento como cualquier otro material relacionado en el caso de que los promotores consideren que menoscaban sus derechos de explotación. /</p> <p>The use of the information contained in this document will be under the exclusive responsibility of the user.</p> <p>The aim of this publication is to fulfill the academic goals and research expected from the Laboratory for the Geometric Documentation of Heritage (UPV/EHU) concerning its scientific outcomes. Nevertheless, the Laboratory is bound to the respect of promoters' commercial rights and will take away the contents which are considered against these rights.</p>	:DISCLAIMER

Estructura / Framework		
ID PERMANENTE:	http://hdl.handle.net/10810/7212	:PERMANENT ID
ESTRUCTURA:	<ul style="list-style-type: none"> • ldgp_mem012-1_Vitoria-SantaMaria.pdf: memoria de actuación / general report. • ldgp_mem012-1_doc_fichas1.pdf: 952 fichas de croquis de los pares fotogramétricos correspondientes a la fase 1 en la plaza. / 952 sketches of stereoscopic pairs from the 1st stage at the square. • ldgp_mem012-1_doc_fichas2.pdf: (este documento) 146 fichas de croquis de los pares fotogramétricos correspondientes a la fase 2 en la que se documentaron los pies de la nave, varias capillas y la cripta. / (this document) 146 sketches of stereoscopic pairs from the 2nd stage where the documented areas were: feet of the nave, several chapels and the crypt. • ldgp_mem012-1_doc_fichas3.pdf: 58 fichas de croquis de los pares fotogramétricos correspondientes a la fase 3 en la plaza. / 58 sketches of stereoscopic pairs from the 3rd stage at the square. • ldgp_mem012-1_doc_fichas4.pdf: 394 fichas de croquis de los pares fotogramétricos correspondientes a la fase 4 en la nave. / 394 sketches of stereoscopic pairs from the 4th stage at the nave. 	:FRAMEWORK

Cita completa recomendada / Recommended full citation		
CITA:	<p>Laboratorio de Documentación Geométrica del Patrimonio (Universidad del País Vasco-Euskal Herriko Unibertsitatea UPV/EHU) –LDGP-. <i>Documentación geométrica de las excavaciones de la Catedral de Santa María (Vitoria-Gasteiz)</i>. Mayo 2000-Junio 2003. 2003</p>	:CITATION

EQUIPO DE DOCUMENTACIÓN ARQUITECTÓNICA
(U.P.V. - E.H.U.)

TRABAJO: Documentación de las excavaciones en el interior de la Catedral de Santa María (Vitoria – Gasteiz). ZONA 16 (Cuadrícula 74)


PAR: ALZ-74-1

ALTURA: 5 m

BASE: 0.6 m

OBJETIVO: R50

FECHA: 23/05/2001

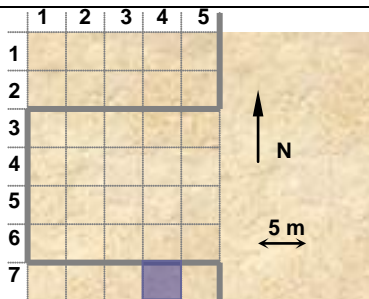
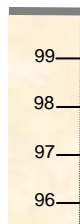


PUNTOS DE APOYO

PUNTO	X	Y	Z	PUNTO	X	Y	Z
156	115.191	84.816	100.595				
157	115.179	84.786	98.297				
158	116.031	84.746	98.642				
159	117.183	84.711	99.043				
160	117.225	84.752	97.870				
161	118.440	84.825	98.826				
162	119.203	84.906	98.909				
163	119.299	84.829	97.700				

ENTERRAMIENTOS:

Nivel Inicial → 99,09



UNIDADES: 264

NOTAS:

EQUIPO DE DOCUMENTACIÓN ARQUITECTÓNICA
(U.P.V. - E.H.U.)

TRABAJO: Documentación de las excavaciones en el interior de la Catedral de Santa María (Vitoria – Gasteiz). ZONA 16 (Cuadrícula 74)


PAR: ALZ-74-2

ALTURA: 3.5 m

BASE: 0.5 m

OBJETIVO: R50

FECHA: 23/05/2001

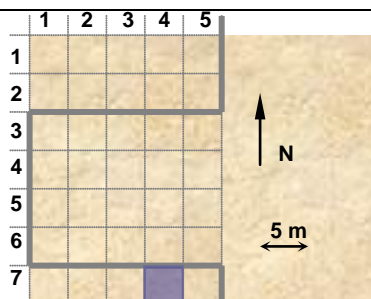



PUNTOS DE APOYO

PUNTO	X	Y	Z	PUNTO	X	Y	Z
110	119.501	84.969	97.497				
111	119.776	85.906	97.668				
112	119.777	86.909	97.874				
113	119.571	88.065	97.574				
114	119.671	87.560	98.214				
115	119.858	86.253	98.481				
116	119.419	85.073	98.945				
117	119.491	85.411	98.811				
118	119.801	86.958	98.831				
119	119.525	88.050	98.804				

ENTERRAMIENTOS:

Nivel Inicial → 99,09



UNIDADES: 16067, 16096, 16071

NOTAS:

**EQUIPO DE DOCUMENTACIÓN ARQUITECTÓNICA
(U.P.V. - E.H.U.)**

TRABAJO: Documentación de las excavaciones en el interior de la Catedral de Santa María (Vitoria – Gasteiz). ZONA 16 (Cuadrícula 74)


PAR: ALZ-74-3

ALTURA: 2.5 m

BASE: 0.3 m

OBJETIVO: R50

FECHA: 23/05/2001

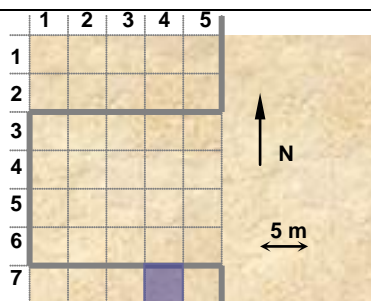



PUNTOS DE APOYO

PUNTO	X	Y	Z	PUNTO	X	Y	Z
120	119.281	88.254	97.517				
121	118.196	88.153	97.566				
122	118.934	88.180	98.277				
123	118.254	88.114	98.414				
124	119.435	88.189	98.814				
125	118.683	88.092	98.793				
126	118.581	88.206	98.798				
127	119.762	88.537	99.022				

ENTERRAMIENTOS:

Nivel Inicial → 99,09



UNIDADES: 16051, 16071

NOTAS:

**EQUIPO DE DOCUMENTACIÓN ARQUITECTÓNICA
(U.P.V. - E.H.U.)**

TRABAJO: Documentación de las excavaciones en el interior de la Catedral de Santa María (Vitoria – Gasteiz). ZONA 16 (Cuadrícula 74)


PAR: ALZ-74-4

ALTURA: 2 m

BASE: 0.4 m

OBJETIVO: R50

FECHA: 23/05/2001

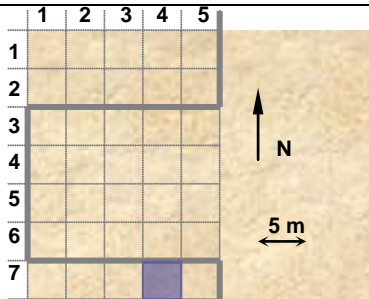
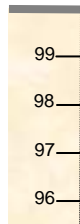


PUNTOS DE APOYO

PUNTO	X	Y	Z	PUNTO	X	Y	Z
123	118.254	88.114	98.414				
124	119.435	88.189	98.814				
128	118.611	88.671	99.003				
129	118.109	88.196	97.715				
130	118.174	88.724	97.832				
131	118.197	88.432	98.261				
132	118.488	88.776	98.961				

ENTERRAMIENTOS:

Nivel Inicial → 99,09



UNIDADES: 16071

NOTAS:

**EQUIPO DE DOCUMENTACIÓN ARQUITECTÓNICA
(U.P.V. - E.H.U.)**

TRABAJO: Documentación de las excavaciones en el interior de la Catedral de Santa María (Vitoria – Gasteiz). ZONA 16 (Cuadrícula 74)


PAR: ALZ-74-5

ALTURA: 3 m

BASE: 0.5 m

OBJETIVO: R50

FECHA: 23/05/2001

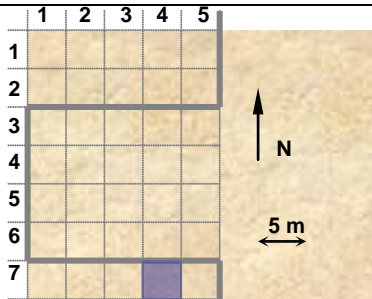
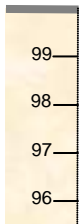


PUNTOS DE APOYO

PUNTO	X	Y	Z	PUNTO	X	Y	Z
132	118.488	88.776	98.961				
133	118.180	89.061	98.672				
134	117.640	88.989	97.780				
135	116.969	88.967	98.410				
136	116.171	88.956	97.863				
137	116.067	88.946	98.429				
138	115.440	88.508	98.707				

ENTERRAMIENTOS:

Nivel Inicial → 99,09



UNIDADES: 16071

NOTAS:

**EQUIPO DE DOCUMENTACIÓN ARQUITECTÓNICA
(U.P.V. – E.H.U.)**

TRABAJO: Documentación de las excavaciones en el interior de la Catedral de Santa María (Vitoria – Gasteiz). ZONA 16 (Cuadrícula 74)


PAR: ALZ-74-6

ALTURA: 3 m

BASE: 0.5 m

OBJETIVO: R50

FECHA: 23/05/2001

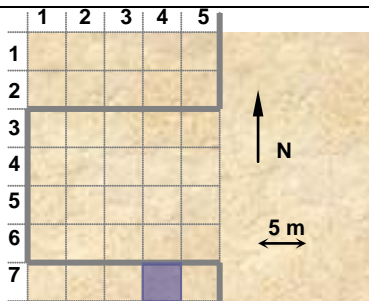
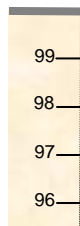


PUNTOS DE APOYO

PUNTO	X	Y	Z	PUNTO	X	Y	Z
138	115.440	88.508	98.707				
139	115.703	88.359	97.779				
140	115.057	88.366	99.039				
141	115.626	87.795	98.040				
142	115.690	87.511	98.641				
143	115.769	87.168	98.631				
144	115.834	87.121	97.742				
145	115.186	86.956	99.009				
154	114.933	86.721	99.841				

ENTERRAMIENTOS:

Nivel Inicial → 99,09



UNIDADES: 16071, 16077

NOTAS:

**EQUIPO DE DOCUMENTACIÓN ARQUITECTÓNICA
(U.P.V. - E.H.U.)**

TRABAJO: Documentación de las excavaciones en el interior de la Catedral de Santa María (Vitoria – Gasteiz). ZONA 16 (Cuadrícula 74)


PAR: ALZ-74-7

ALTURA: 2 m

BASE: 0.4 m

OBJETIVO: R50

FECHA: 23/05/2001

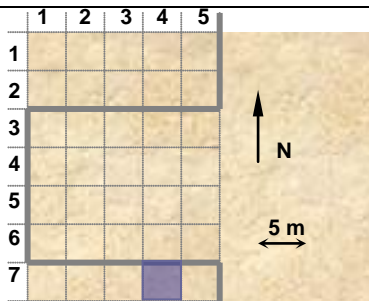
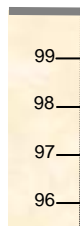


PUNTOS DE APOYO

PUNTO	X	Y	Z	PUNTO	X	Y	Z
145	115.186	86.956	99.009				
146	115.619	87.004	98.676				
147	115.574	86.834	98.019				
148	115.348	86.869	98.230				
149	115.060	86.423	98.013				
150	115.037	86.460	98.507				

ENTERRAMIENTOS:

Nivel Inicial → 99,09



UNIDADES: 16068, 16070, 16071

NOTAS:

**EQUIPO DE DOCUMENTACIÓN ARQUITECTÓNICA
(U.P.V. – E.H.U.)**

TRABAJO: Documentación de las excavaciones en el interior de la Catedral de Santa María (Vitoria – Gasteiz). ZONA 16 (Cuadrícula 74)


PAR: ALZ-74-8

ALTURA: 2 m

BASE: 0.4 m

OBJETIVO: R50

FECHA: 23/05/2001

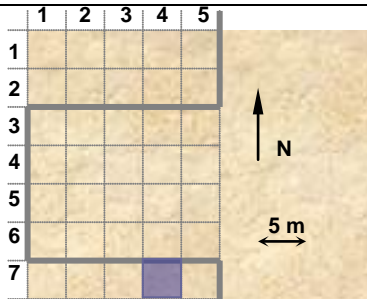
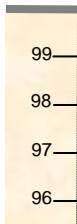


PUNTOS DE APOYO

PUNTO	X	Y	Z	PUNTO	X	Y	Z
147	115.574	86.834	98.019				
148	115.348	86.869	98.230				
149	115.060	86.423	98.013				
150	115.037	86.460	98.507				
151	114.937	85.829	98.302				
152	114.909	85.842	98.842				
153	114.992	84.982	98.288				
154	114.933	86.721	99.841				
155	114.943	84.996	99.724				

ENTERRAMIENTOS:

Nivel Inicial → 99,09



UNIDADES: 264

NOTAS:

**EQUIPO DE DOCUMENTACIÓN ARQUITECTÓNICA
(U.P.V. - E.H.U.)**

TRABAJO: Documentación de las excavaciones en el interior de la Catedral de Santa María (Vitoria – Gasteiz). ZONA 16 (Cuadrícula 74)


PAR: ALZ-74-9

ALTURA: 5 m

BASE: 0.5 m

OBJETIVO: R50

FECHA: 23/05/2001

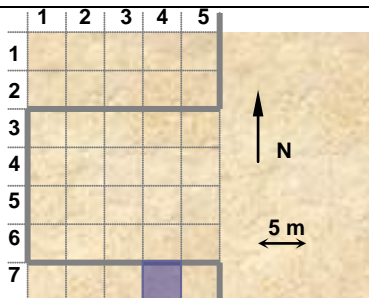
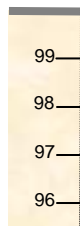


PUNTOS DE APOYO

PUNTO	X	Y	Z	PUNTO	X	Y	Z
164	120.117	87.011	99.385				
165	120.358	88.899	100.475				
166	120.417	85.833	100.495				
167	120.346	88.842	102.401				
168	120.350	87.320	102.018				
169	120.341	86.161	102.686				
170	120.336	88.918	103.885				
171	120.333	87.349	103.471				
172	120.331	86.128	104.040				
173	120.330	88.163	104.489				

ENTERRAMIENTOS:

Nivel Inicial → 99,09



UNIDADES:

NOTAS:

**EQUIPO DE DOCUMENTACIÓN ARQUITECTÓNICA
(U.P.V. – E.H.U.)**

TRABAJO: Documentación de las excavaciones en el interior de la Catedral de Santa María (Vitoria – Gasteiz). ZONA 16 (Cuadrícula 74)


PAR: ALZ-74-10

ALTURA: 5 m

BASE: 0.5 m

OBJETIVO: R50

FECHA: 23/05/2001

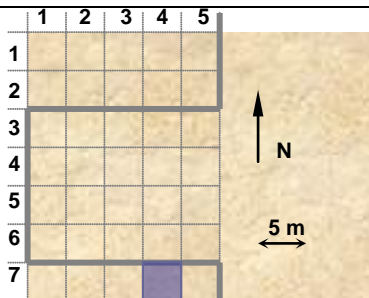
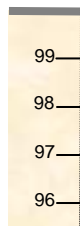


PUNTOS DE APOYO

PUNTO	X	Y	Z	PUNTO	X	Y	Z
164	120.117	87.011	99.385				
165	120.358	88.899	100.475				
166	120.417	85.833	100.495				
167	120.346	88.842	102.401				
168	120.350	87.320	102.018				
169	120.341	86.161	102.686				
170	120.336	88.918	103.885				
171	120.333	87.349	103.471				
172	120.331	86.128	104.040				
173	120.330	88.163	104.489				

ENTERRAMIENTOS:

Nivel Inicial → 99,09



UNIDADES:

NOTAS:

**EQUIPO DE DOCUMENTACIÓN ARQUITECTÓNICA
(U.P.V. – E.H.U.)**

TRABAJO: Documentación de las excavaciones en el interior de la Catedral de Santa María (Vitoria – Gasteiz). ZONA 16 (Cuadrícula 74)


PAR: ALZ-74-11

ALTURA: 5 m

BASE: 0.5 m

OBJETIVO: R50

FECHA: 23/05/2001

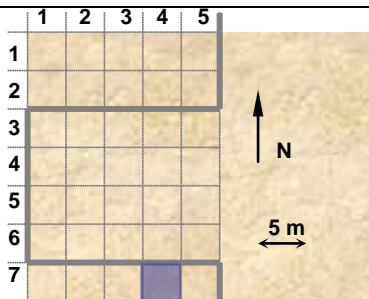
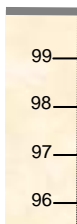


PUNTOS DE APOYO

PUNTO	X	Y	Z	PUNTO	X	Y	Z
164	120.117	87.011	99.385				
165	120.358	88.899	100.475				
166	120.417	85.833	100.495				
167	120.346	88.842	102.401				
168	120.350	87.320	102.018				
169	120.341	86.161	102.686				
170	120.336	88.918	103.885				
171	120.333	87.349	103.471				
172	120.331	86.128	104.040				
173	120.330	88.163	104.489				

ENTERRAMIENTOS:

Nivel Inicial → 99,09



UNIDADES:

NOTAS:

**EQUIPO DE DOCUMENTACIÓN ARQUITECTÓNICA
(U.P.V. - E.H.U.)**

TRABAJO: Documentación de las excavaciones en el interior de la Catedral de Santa María (Vitoria – Gasteiz). ZONA 16 (Cuadrícula 74)

PAR: N1-74-1

ALTURA: 3.5 m

BASE: 0.5 m

OBJETIVO: R50

FECHA: 11/04/2001

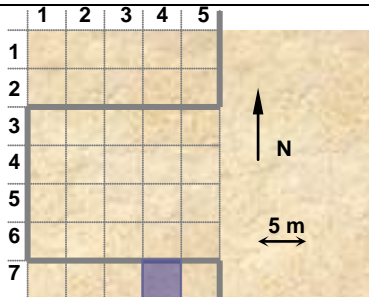
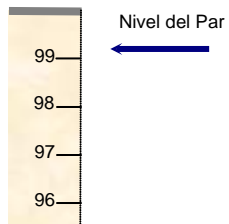


PUNTOS DE APOYO

PUNTO	X	Y	Z	PUNTO	X	Y	Z
2	117,027	85,187	99,168				
3	117,972	84,915	99,172				
4	119,713	84,993	99,116				
6	117,109	86,091	98,986				
7	118,365	86,536	99,168				
8	119,744	86,299	99,05				
10	117,34	87,41	99,18				

ENTERRAMIENTOS:

Nivel Inicial → 99,09



UNIDADES: 16042, 16043, 16045, 16046

NOTAS:

Las unidades aparecen en los carteles como 20002, 20003, 20005 y 20006 respectivamente.

**EQUIPO DE DOCUMENTACIÓN ARQUITECTÓNICA
(U.P.V. - E.H.U.)**

TRABAJO: Documentación de las excavaciones en el interior de la Catedral de Santa María (Vitoria – Gasteiz). ZONA 16 (Cuadrícula 74)

PAR: N1-74-2

ALTURA: 3.5 m

BASE: 0.5 m

OBJETIVO: R50

FECHA: 11/04/2001

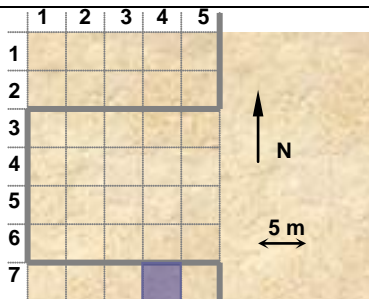
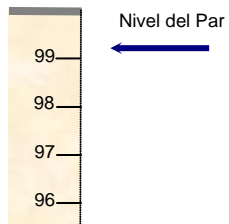


PUNTOS DE APOYO

PUNTO	X	Y	Z	PUNTO	X	Y	Z
1	115,233	85,227	99,205				
2	117,027	85,187	99,168				
3	117,972	84,915	99,172				
5	115,271	86,634	99,168				
6	117,109	86,091	98,986				
7	118,365	86,536	99,168				
9	115,09	87,801	99,172				
10	117,34	87,41	99,18				

ENTERRAMIENTOS:

Nivel Inicial → 99,09



UNIDADES: 16041, 16042, 16044, 16045

NOTAS:

Las unidades aparecen en los carteles como 20001, 20002, 20004 y 20005.

**EQUIPO DE DOCUMENTACIÓN ARQUITECTÓNICA
(U.P.V. - E.H.U.)**

TRABAJO: Documentación de las excavaciones en el interior de la Catedral de Santa María (Vitoria – Gasteiz). ZONA 16 (Cuadrícula 74)


PAR: N1-74-3

ALTURA: 3.5 m

BASE: 0.5 m

OBJETIVO: R50

FECHA: 11/04/2001

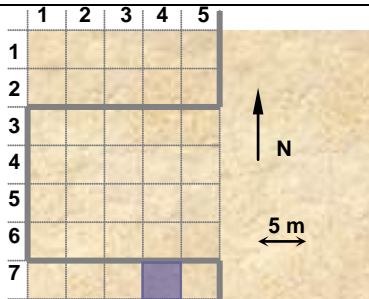
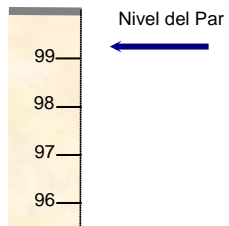


PUNTOS DE APOYO

PUNTO	X	Y	Z	PUNTO	X	Y	Z
7	118,365	86,536	99,168				
10	117,34	87,41	99,18				
11	117,852	87,9	99,179				
14	116,932	88,684	99,186				
15	117,88	88,706	99,186				
17	115,366	90,061	99,193				
18	116,7	90,073	99,174				
19	117,889	89,942	99,187				

ENTERRAMIENTOS:

Nivel Inicial → 99,09



UNIDADES: 16041

NOTAS:

La unidad 16041, aparece con el cartel 20001.

**EQUIPO DE DOCUMENTACIÓN ARQUITECTÓNICA
(U.P.V. - E.H.U.)**

TRABAJO: Documentación de las excavaciones en el interior de la Catedral de Santa María (Vitoria – Gasteiz). ZONA 16 (Cuadrícula 74)

PAR: N1-74-4

ALTURA: 3.5 m

BASE: 0.5 m

OBJETIVO: R50

FECHA: 11/04/2001

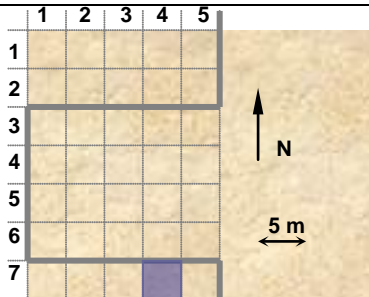
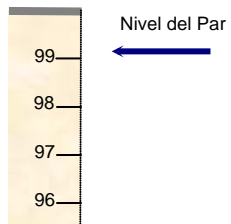


PUNTOS DE APOYO

PUNTO	X	Y	Z	PUNTO	X	Y	Z
10	117,34	87,41	99,18				
11	117,852	87,9	99,179				
12	119,949	87,789	99,045				
15	117,88	88,706	99,186				
19	117,889	89,942	99,187				
20	119,519	89,937	99,159				

ENTERRAMIENTOS:

Nivel Inicial → 99,09



UNIDADES: 16041, 16046

NOTAS:

Las unidades aparecen con los carteles 20001 y 20006.

**EQUIPO DE DOCUMENTACIÓN ARQUITECTÓNICA
(U.P.V. - E.H.U.)**

TRABAJO: Documentación de las excavaciones en el interior de la Catedral de Santa María (Vitoria – Gasteiz). ZONA 16 (Cuadrícula 74)


PAR: N2-74-1

ALTURA: 3.5 m

BASE: 0.5 m

OBJETIVO: R50

FECHA: 20/04/2001



PUNTOS DE APOYO

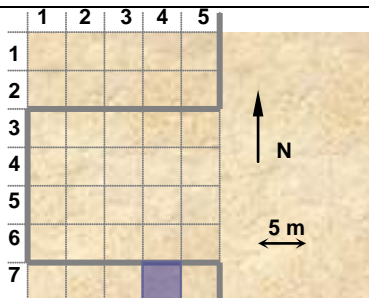
PUNTO	X	Y	Z	PUNTO	X	Y	Z
31	115,321	87,204	99,008				
32	116,748	87,185	98,913				
36	115,237	85,28	99,068				
37	116,203	85,587	99,034				
38	117,024	85,191	99,038				
43	115,837	87,943	98,286				
44	116,546	87,824	97,634				
45	117,571	87,852	97,605				
46	115,702	86,286	97,83				
47	116,804	86,655	97,779				
48	117,911	86,392	97,742				

ENTERRAMIENTOS:

Nivel Inicial → 99,09



Nivel del Par ←



UNIDADES: 16052, 16061, 16057, 16060

NOTAS:

**EQUIPO DE DOCUMENTACIÓN ARQUITECTÓNICA
(U.P.V. - E.H.U.)**

TRABAJO: Documentación de las excavaciones en el interior de la Catedral de Santa María (Vitoria – Gasteiz). ZONA 16 (Cuadrícula 74)


PAR: N2-74-2

ALTURA: 3.5 m

BASE: 0.5 m

OBJETIVO: R50

FECHA: 20/04/2001

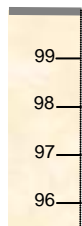


PUNTOS DE APOYO

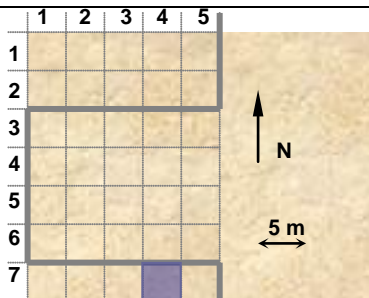
PUNTO	X	Y	Z	PUNTO	X	Y	Z
32	116,748	87,185	98,913				
33	118,082	87,408	99,041				
34	118,963	87,736	98,972				
39	118,322	85,886	99,037				
41	117,243	85,8	98,487				
44	116,546	87,824	97,634				
45	117,571	87,852	97,605				
47	116,804	86,655	97,779				
48	117,911	86,392	97,742				
49	119,27	86,839	97,618				
50	119,398	86,009	98,158				
51	119,131	85,44	97,976				

ENTERRAMIENTOS:

Nivel Inicial → 99,09



Nivel del Par



UNIDADES: 16057, 16059, 16061, 16065

NOTAS:

**EQUIPO DE DOCUMENTACIÓN ARQUITECTÓNICA
(U.P.V. - E.H.U.)**

TRABAJO: Documentación de las excavaciones en el interior de la Catedral de Santa María (Vitoria – Gasteiz). ZONA 16 (Cuadrícula 74)


PAR: N2-74-3

ALTURA: 3.5 m

BASE: 0.5 m

OBJETIVO: R50

FECHA: 20/04/2001



PUNTOS DE APOYO

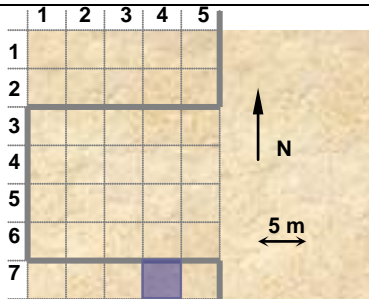
PUNTO	X	Y	Z	PUNTO	X	Y	Z
29	118,389	88,753	98,991	50	119,398	86,009	98,158
30	119,423	88,467	99,077	51	119,131	85,44	97,976
33	118,082	87,408	99,041				
34	118,963	87,736	98,972				
35	119,895	87,908	99,04				
39	118,322	85,886	99,037				
42	120,043	86,481	99,107				
44	116,546	87,824	97,634				
45	117,571	87,852	97,605				
47	116,804	86,655	97,779				
48	117,911	86,392	97,742				
49	119,27	86,839	97,618				

ENTERRAMIENTOS:

Nivel Inicial → 99,09



Nivel del Par



UNIDADES: 16061, 16062, 16065, 16066

NOTAS:

**EQUIPO DE DOCUMENTACIÓN ARQUITECTÓNICA
(U.P.V. - E.H.U.)**

TRABAJO: Documentación de las excavaciones en el interior de la Catedral de Santa María (Vitoria – Gasteiz). ZONA 16 (Cuadrícula 74)


PAR: N2-74-4

ALTURA: 3.5 m

BASE: 0.5 m

OBJETIVO: R50

FECHA: 20/04/2001

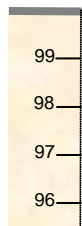


PUNTOS DE APOYO

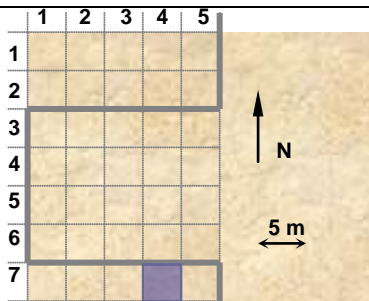
PUNTO	X	Y	Z	PUNTO	X	Y	Z
23	117,473	89,721	99,04				
24	118,67	89,691	99,054				
25	119,391	89,679	99,054				
28	117,595	88,687	99,005				
29	118,389	88,753	98,991				
30	119,423	88,467	99,077				
34	118,963	87,736	98,972				
35	119,895	87,908	99,04				
44	116,546	87,824	97,634				
45	117,571	87,852	97,605				

ENTERRAMIENTOS:

Nivel Inicial → 99,09



Nivel del Par



UNIDADES: 16051, 16060, 16065

NOTAS:

**EQUIPO DE DOCUMENTACIÓN ARQUITECTÓNICA
(U.P.V. - E.H.U.)**

TRABAJO: Documentación de las excavaciones en el interior de la Catedral de Santa María (Vitoria – Gasteiz). ZONA 16 (Cuadrícula 74)


PAR: N2-74-5

ALTURA: 3.5 m

BASE: 0.5 m

OBJETIVO: R50

FECHA: 20/04/2001

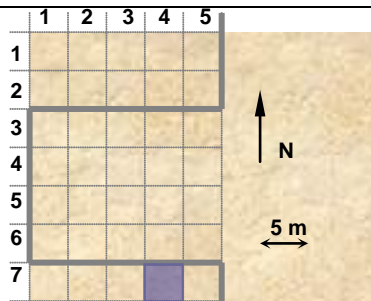
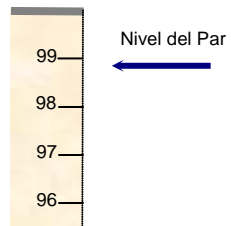


PUNTOS DE APOYO

PUNTO	X	Y	Z	PUNTO	X	Y	Z
21	115,513	89,877	99,029				
22	116,57	89,821	99,02				
23	117,473	89,721	99,04				
26	115,188	88,638	99,019				
27	116,324	88,65	98,996				
28	117,595	88,687	99,005				
29	118,389	88,753	98,991				
43	115,837	87,943	98,286				
44	116,546	87,824	97,634				
45	117,571	87,852	97,605				

ENTERRAMIENTOS:

Nivel Inicial → 99,09



UNIDADES: 16057, 16060

NOTAS:

**EQUIPO DE DOCUMENTACIÓN ARQUITECTÓNICA
(U.P.V. – E.H.U.)**

TRABAJO: Documentación de las excavaciones en el interior de la Catedral de Santa María (Vitoria – Gasteiz). ZONA 16 (Cuadrícula 74)


PAR: N2-74-6

ALTURA: 3.5 m

BASE: 0.5 m

OBJETIVO: R50

FECHA: 20/04/2001

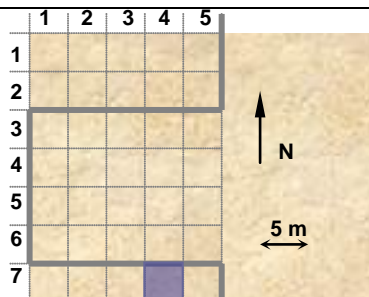
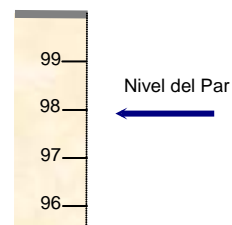


PUNTOS DE APOYO

PUNTO	X	Y	Z	PUNTO	X	Y	Z
21	115,513	89,877	99,029				
26	115,188	88,638	99,019				
27	116,324	88,65	98,996				
32	116,748	87,185	98,913				
43	115,837	87,943	98,286				
44	116,546	87,824	97,634				
46	115,702	86,286	97,83				
47	116,804	86,655	97,779				

ENTERRAMIENTOS:

Nivel Inicial → 99,09



UNIDADES: 16057, 16060

NOTAS:

**EQUIPO DE DOCUMENTACIÓN ARQUITECTÓNICA
(U.P.V. - E.H.U.)**

TRABAJO: Documentación de las excavaciones en el interior de la Catedral de Santa María (Vitoria – Gasteiz). ZONA 16 (Cuadrícula 74)


PAR: N2-74-7

ALTURA: 3.5 m

BASE: 0.5 m

OBJETIVO: R50

FECHA: 20/04/2000

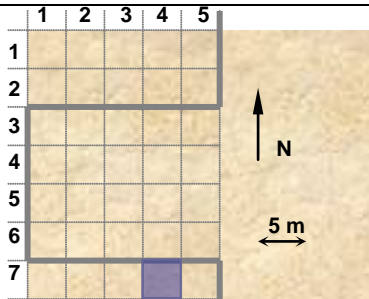
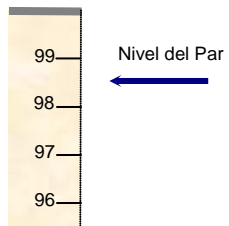


PUNTOS DE APOYO

PUNTO	X	Y	Z	PUNTO	X	Y	Z
36	115.237	85.280	99.068				
37	116.203	85.587	99.034				
38	117.024	85.191	99.038				
41	117.243	85.800	98.487				
46	115.702	86.286	97.830				
47	116.804	86.655	97.779				
48	117.911	86.392	97.742				

ENTERRAMIENTOS:

Nivel Inicial → 99,09



UNIDADES: 16052, 16061

NOTAS:

EQUIPO DE DOCUMENTACIÓN ARQUITECTÓNICA
(U.P.V. - E.H.U.)

TRABAJO: Documentación de las excavaciones en el interior de la Catedral de Santa María (Vitoria – Gasteiz). ZONA 16 (Cuadrícula 74)


PAR: N3-74-1a

ALTURA: 4.5 m

BASE: 0.5 m

OBJETIVO: R50

FECHA: 14/05/2001




PUNTOS DE APOYO

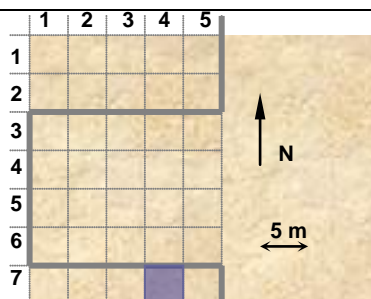
PUNTO	X	Y	Z	PUNTO	X	Y	Z
55	115.098	85.201	98.229				
56	116.342	84.895	97.761				
57	117.35	85.052	97.788				
60	115.235	85.97	97.831				
61	116.288	85.768	98.021				
62	117.417	85.941	98.259				
65	115.446	87.123	98.737				
66	116.207	86.907	97.809				
67	117.408	86.951	97.766				
70	115.398	88.135	98.386				
71	116.343	88.128	97.615				
72	117.433	88.038	97.6				

ENTERRAMIENTOS:

Nivel Inicial → 99,09



Nivel del Par



UNIDADES: 16093, 16097, 16091, 16061, 16050, 16077, 16500

NOTAS:

EQUIPO DE DOCUMENTACIÓN ARQUITECTÓNICA
(U.P.V. - E.H.U.)

TRABAJO: Documentación de las excavaciones en el interior de la Catedral de Santa María (Vitoria – Gasteiz). ZONA 16 (Cuadrícula 74)


PAR: N3-74-1b

ALTURA: 4.5 m

BASE: 0.5 m

OBJETIVO: R50

FECHA: 14/05/2001

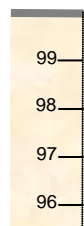


PUNTOS DE APOYO

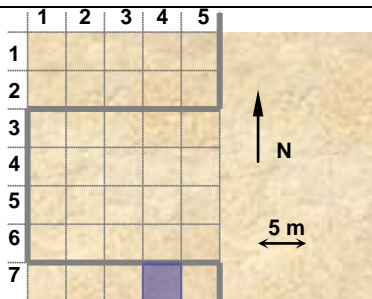
PUNTO	X	Y	Z	PUNTO	X	Y	Z
55	115.098	85.201	98.229				
56	116.342	84.895	97.761				
57	117.35	85.052	97.788				
60	115.235	85.97	97.831				
61	116.288	85.768	98.021				
62	117.417	85.941	98.259				
65	115.446	87.123	98.737				
66	116.207	86.907	97.809				
67	117.408	86.951	97.766				
70	115.398	88.135	98.386				
71	116.343	88.128	97.615				
72	117.433	88.038	97.6				

ENTERRAMIENTOS:

Nivel Inicial → 99,09



Nivel del Par



UNIDADES: 16093, 16097, 16091, 16061, 16050, 16077, 16500

NOTAS:

EQUIPO DE DOCUMENTACIÓN ARQUITECTÓNICA
(U.P.V. - E.H.U.)

TRABAJO: Documentación de las excavaciones en el interior de la Catedral de Santa María (Vitoria – Gasteiz). ZONA 16 (Cuadrícula 74)


PAR: N3-74-2a

ALTURA: 5 m

BASE: 0.5 m

OBJETIVO: R50

FECHA: 14/05/2001

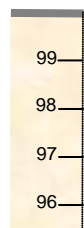


PUNTOS DE APOYO

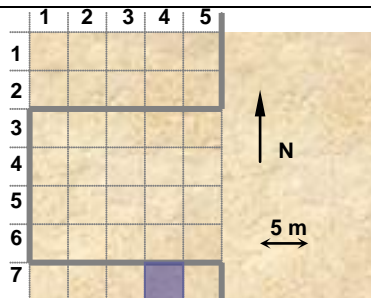
PUNTO	X	Y	Z	PUNTO	X	Y	Z
57	117.35	85.052	97.788				
58	118.303	85.104	97.803				
59	119.385	85.064	97.319				
62	117.417	85.941	98.259				
63	118.534	85.965	98.469				
64	119.403	86.028	98.154				
67	117.408	86.951	97.766				
68	118.509	86.946	97.68				
69	119.597	87.058	97.605				
72	117.433	88.038	97.6				
73	118.478	88.278	98.725				
74	119.789	88.076	98.857				

ENTERRAMIENTOS:

Nivel Inicial → 99,09



Nivel del Par



UNIDADES: 16097, 16061, 16050, 16091, 16078, 16500

NOTAS:

EQUIPO DE DOCUMENTACIÓN ARQUITECTÓNICA
(U.P.V. - E.H.U.)

TRABAJO: Documentación de las excavaciones en el interior de la Catedral de Santa María (Vitoria – Gasteiz). ZONA 16 (Cuadrícula 74)


PAR: N3-74-2b

ALTURA: 5 m

BASE: 0.5 m

OBJETIVO: R50

FECHA: 14/05/2001




PUNTOS DE APOYO

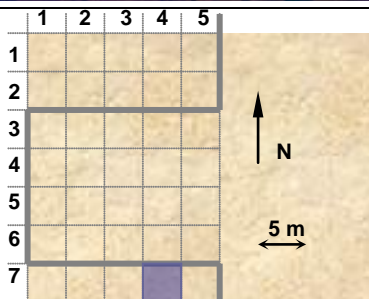
PUNTO	X	Y	Z	PUNTO	X	Y	Z
57	117.35	85.052	97.788				
58	118.303	85.104	97.803				
59	119.385	85.064	97.319				
62	117.417	85.941	98.259				
63	118.534	85.965	98.469				
64	119.403	86.028	98.154				
67	117.408	86.951	97.766				
68	118.509	86.946	97.68				
69	119.597	87.058	97.605				
72	117.433	88.038	97.6				
73	118.478	88.278	98.725				
74	119.789	88.076	98.857				

ENTERRAMIENTOS:

Nivel Inicial → 99,09



Nivel del Par



UNIDADES: 16097, 16061, 16050, 16091, 16078, 16500

NOTAS:

**EQUIPO DE DOCUMENTACIÓN ARQUITECTÓNICA
(U.P.V. - E.H.U.)**

TRABAJO: Documentación de las excavaciones en el interior de la Catedral de Santa María (Vitoria – Gasteiz). ZONA 16 (Cuadrícula 74)


PAR: N3-74-3

ALTURA: 3.5 m

BASE: 0.5 m

OBJETIVO: R50

FECHA: 14/05/2001



PUNTOS DE APOYO

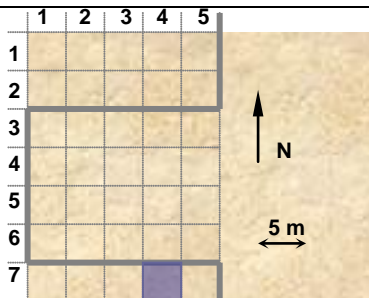
PUNTO	X	Y	Z	PUNTO	X	Y	Z
72	117.433	88.038	97.6				
73	118.478	88.278	98.725				
74	119.789	88.076	98.857				
77	117.547	89.482	98.668				
78	118.719	89.195	99.021				
79	119.688	89.01	99.031				
82	117.287	90.107	98.841				
83	118.358	90.294	98.939				
84	119.459	90.067	99.052				

ENTERRAMIENTOS:

Nivel Inicial → 99,09



Nivel del Par ←



UNIDADES: 16051, 16071, 16050, 16078

NOTAS:

**EQUIPO DE DOCUMENTACIÓN ARQUITECTÓNICA
(U.P.V. – E.H.U.)**

TRABAJO: Documentación de las excavaciones en el interior de la Catedral de Santa María (Vitoria – Gasteiz). ZONA 16 (Cuadrícula 74)

PAR: N3-74-4

ALTURA: 3.5 m

BASE: 0.5 m

OBJETIVO: R50

FECHA: 14/05/2001

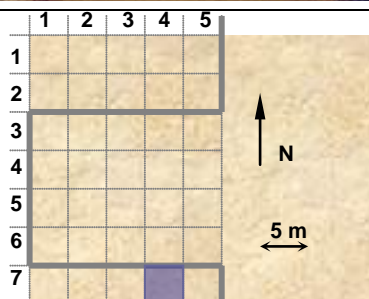
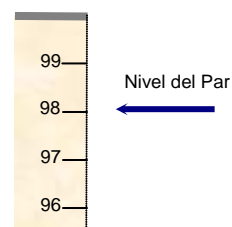


PUNTOS DE APOYO

PUNTO	X	Y	Z	PUNTO	X	Y	Z
70	115.398	88.135	98.386				
71	116.343	88.128	97.615				
72	117.433	88.038	97.6				
75	115.392	89.193	98.803				
76	116.261	89.272	98.698				
77	117.547	89.482	98.668				
80	115.445	90.339	98.966				
81	116.469	90.323	98.857				
82	117.287	90.107	98.841				

ENTERRAMIENTOS:

Nivel Inicial → 99,09



UNIDADES: 16071, 16050, 16086, 16077, 16072

NOTAS:

**EQUIPO DE DOCUMENTACIÓN ARQUITECTÓNICA
(U.P.V. - E.H.U.)**

TRABAJO: Documentación de las excavaciones en el interior de la Catedral de Santa María (Vitoria – Gasteiz). ZONA 16 (Cuadrícula 74)


PAR: N4-74-1

ALTURA: 3.5 m

BASE: 0.5 m

OBJETIVO: R50

FECHA: 22/05/2001




PUNTOS DE APOYO

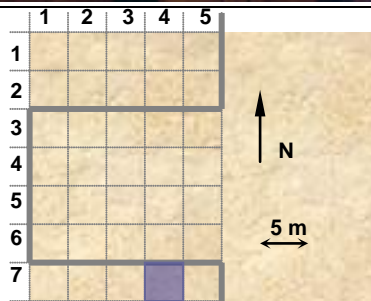
PUNTO	X	Y	Z	PUNTO	X	Y	Z
91	116.520	84.966	97.716				
92	117.843	85.146	97.882				
93	118.757	85.700	97.528				
94	119.103	85.048	97.352				
97	116.846	86.546	97.667				
98	117.561	86.044	97.706				
99	117.762	86.991	97.587				
100	119.172	87.148	97.422				
101	119.414	86.675	97.475				
103	117.501	87.620	97.599				
104	118.499	87.823	97.364				

ENTERRAMIENTOS:

Nivel Inicial → 99,09



Nivel del Par



UNIDADES: 16096, 16120, 16122, 16118, 16095, 16114, 16116, 16112, 16500

NOTAS:

**EQUIPO DE DOCUMENTACIÓN ARQUITECTÓNICA
(U.P.V. - E.H.U.)**

TRABAJO: Documentación de las excavaciones en el interior de la Catedral de Santa María (Vitoria – Gasteiz). ZONA 16 (Cuadrícula 74)


PAR: N4-74-2

ALTURA: 3.5 m

BASE: 0.5 m

OBJETIVO: R50

FECHA: 22/05/2001



PUNTOS DE APOYO

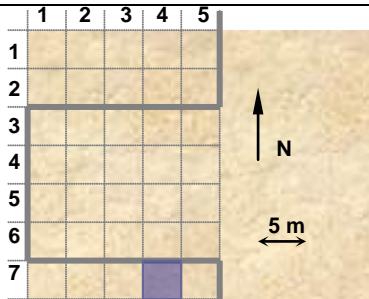
PUNTO	X	Y	Z	PUNTO	X	Y	Z
90	115.681	84.948	97.817				
91	116.520	84.966	97.716				
92	117.843	85.146	97.882				
95	115.768	86.110	97.832				
96	116.489	86.212	97.713				
97	116.846	86.546	97.667				
98	117.561	86.044	97.706				
99	117.762	86.991	97.587				
102	115.905	87.139	97.645				
103	117.501	87.620	97.599				

ENTERRAMIENTOS:

Nivel Inicial → 99,09



Nivel del Par



UNIDADES: 16116, 16114, 16112, 16110, 16093, 16500

NOTAS:

**EQUIPO DE DOCUMENTACIÓN ARQUITECTÓNICA
(U.P.V. - E.H.U.)**

TRABAJO: Documentación de las excavaciones en el interior de la Catedral de Santa María (Vitoria – Gasteiz). ZONA 19 (Cuadrículas 31, 41 y 51)


PAR: N2-31-1

ALTURA: 3.5 m

BASE: 0.5 m

OBJETIVO: R50

FECHA: 11/04/2001




PUNTOS DE APOYO

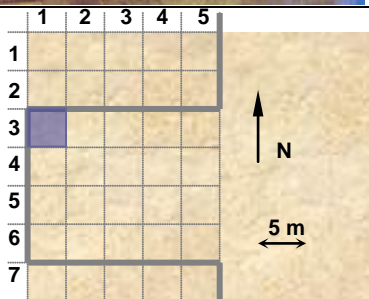
PUNTO	X	Y	Z	PUNTO	X	Y	Z
101	97,922	109,663	98,835				
102	99,403	109,763	98,837				
103	97,847	108,688	98,847				
104	99,197	108,876	98,845				
105	98,994	108,224	98,361				
106	97,957	107,391	98,414				
107	99,402	107,156	98,375				
113	100,432	107,049	98,812				
122	101,11	107,387	98,192				
123	100,21	108,584	98,81				
126	100,546	109,828	97,591				

ENTERRAMIENTOS: 11, 12

Nivel Inicial → 99,09



Nivel del Par ←



UNIDADES: 19001, 19022

NOTAS:

**EQUIPO DE DOCUMENTACIÓN ARQUITECTÓNICA
(U.P.V. - E.H.U.)**

TRABAJO: Documentación de las excavaciones en el interior de la Catedral de Santa María (Vitoria – Gasteiz). ZONA 19 (Cuadrículas 31, 41 y 51)

PAR: N2-31-3

ALTURA: 3.5 m

BASE: 0.5 m

OBJETIVO: R50

FECHA: 11/04/2001

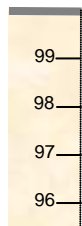


PUNTOS DE APOYO

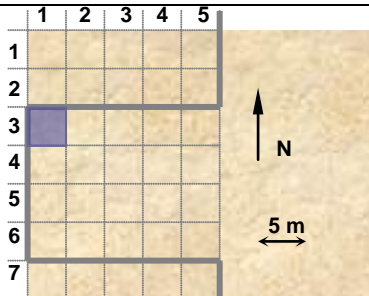
PUNTO	X	Y	Z	PUNTO	X	Y	Z
113	100,432	107,049	98,812				
119	102,697	108,502	98,773				
120	102,31	107,966	98,832				
121	101,319	108,009	98,424				
122	101,11	107,387	98,192				
123	100,21	108,584	98,81				
124	101,988	108,947	98,311				
125	102,866	108,999	98,311				
126	100,546	109,828	97,591				
127	102,101	109,631	97,385				

ENTERRAMIENTOS: 15

Nivel Inicial → 99,09



Nivel del Par



UNIDADES: 19022, 19020

NOTAS:

EQUIPO DE DOCUMENTACIÓN ARQUITECTÓNICA
(U.P.V. - E.H.U.)

TRABAJO: Documentación de las excavaciones en el interior de la Catedral de Santa María (Vitoria – Gasteiz). ZONA 19 (Cuadrículas 31, 41 y 51)

PAR: N2-31-5

ALTURA: 3.5 m

BASE: 0.5 m

OBJETIVO: R50

FECHA: 11/04/2001

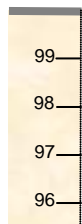


PUNTOS DE APOYO

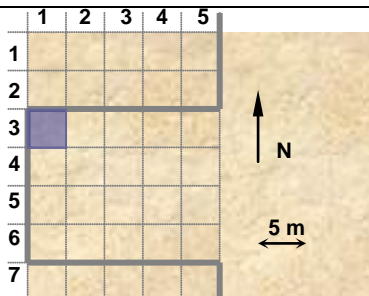
PUNTO	X	Y	Z	PUNTO	X	Y	Z
114	102,208	106,801	98,85				
115	102,361	106,027	98,153				
116	103,664	105,788	98,135				
117	103,64	106,583	98,741				
118	103,245	107,68	98,731				
119	102,697	108,502	98,773				
120	102,31	107,966	98,832				
122	101,11	107,387	98,192				
125	102,866	108,999	98,311				

ENTERRAMIENTOS:

Nivel Inicial → 99,09



Nivel del Par



UNIDADES: 19040

NOTAS:

**EQUIPO DE DOCUMENTACIÓN ARQUITECTÓNICA
(U.P.V. - E.H.U.)**

TRABAJO: Documentación de las excavaciones en el interior de la Catedral de Santa María (Vitoria – Gasteiz). ZONA 19 (Cuadrículas 31, 41 y 51)


PAR: N2-31-2

ALTURA: 3.5 m

BASE: 0.5 m

OBJETIVO: R50

FECHA: 11/04/2001




PUNTOS DE APOYO

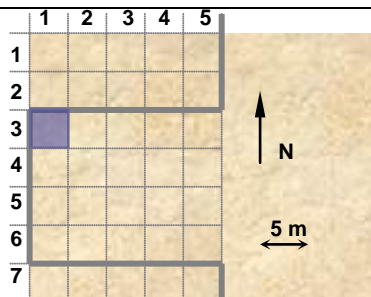
PUNTO	X	Y	Z	PUNTO	X	Y	Z
105	98,994	108,224	98,361				
106	97,957	107,391	98,414				
107	99,402	107,156	98,375				
108	97,715	106,205	98,838				
109	99,154	106,311	98,836				
110	99,041	105,393	98,831				
111	100,213	105,572	98,493				
113	100,432	107,049	98,812				
122	101,11	107,387	98,192				

ENTERRAMIENTOS: 12, 13, 14, 15, 16, 17, 18, 34

Nivel Inicial → 99,09



Nivel del Par



UNIDADES:

NOTAS:

**EQUIPO DE DOCUMENTACIÓN ARQUITECTÓNICA
(U.P.V. - E.H.U.)**

TRABAJO: Documentación de las excavaciones en el interior de la Catedral de Santa María (Vitoria – Gasteiz). ZONA 19 (Cuadrículas 31, 41 y 51)


PAR: N2-31-4

ALTURA: 3.5 m

BASE: 0.5 m

OBJETIVO: R50

FECHA: 11/04/2001




PUNTOS DE APOYO

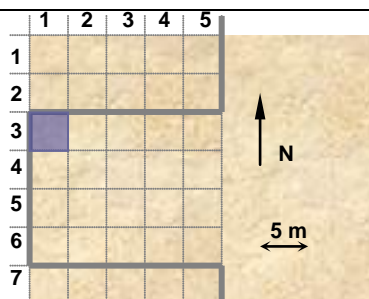
PUNTO	X	Y	Z	PUNTO	X	Y	Z
111	100,213	105,572	98,493				
112	100,984	105,479	98,619				
113	100,432	107,049	98,812				
114	102,208	106,801	98,85				
115	102,361	106,027	98,153				
116	103,664	105,788	98,135				
118	103,245	107,68	98,731				
120	102,31	107,966	98,832				
121	101,319	108,009	98,424				
122	101,11	107,387	98,192				

ENTERRAMIENTOS: 15, 16,18

Nivel Inicial → 99,09



Nivel del Par



UNIDADES: 19040

NOTAS:

**EQUIPO DE DOCUMENTACIÓN ARQUITECTÓNICA
(U.P.V. – E.H.U.)**

TRABAJO: Documentación de las excavaciones en el interior de la Catedral de Santa María (Vitoria – Gasteiz). ZONA 19 (Cuadrículas 31, 41 y 51)


PAR: N2-41-1

ALTURA: 3.5 m

BASE: 0.5 m

OBJETIVO: R50

FECHA: 11/04/2001

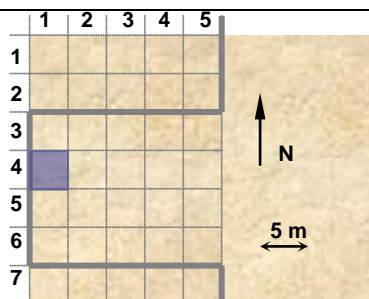
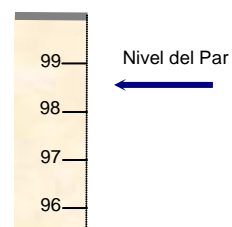


PUNTOS DE APOYO

PUNTO	X	Y	Z	PUNTO	X	Y	Z
110	99,041	105,393	98,831				
111	100,213	105,572	98,493				
112	100,984	105,479	98,619				
129	98,496	104,07	98,839				
130	99,909	104,489	98,289				
131	101,113	104,132	98,841				
133	98,144	102,567	98,499				
134	99,364	102,355	98,461				
135	100,187	102,521	98,446				

ENTERRAMIENTOS: 1, 2, 19, 20, 21, 22

Nivel Inicial → 99,09



UNIDADES:

NOTAS:

**EQUIPO DE DOCUMENTACIÓN ARQUITECTÓNICA
(U.P.V. - E.H.U.)**

TRABAJO: Documentación de las excavaciones en el interior de la Catedral de Santa María (Vitoria – Gasteiz). ZONA 19 (Cuadrículas 31, 41 y 51)


PAR: N2-41-2

ALTURA: 3.5 m

BASE: 0.5 m

OBJETIVO: R50

FECHA: 11/04/2001

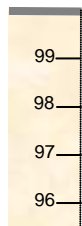


PUNTOS DE APOYO

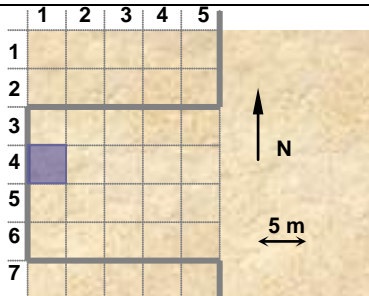
PUNTO	X	Y	Z	PUNTO	X	Y	Z
110	99,041	105,393	98,831				
111	100,213	105,572	98,493				
112	100,984	105,479	98,619				
128	101,963	105,396	98,201				
130	99,909	104,489	98,289				
131	101,113	104,132	98,841				
134	99,364	102,355	98,461				
135	100,187	102,521	98,446				
136	101,876	102,77	98,552				

ENTERRAMIENTOS: 1, 2, 19, 20, 21, 22

Nivel Inicial → 99,09



Nivel del Par



UNIDADES:

NOTAS:

**EQUIPO DE DOCUMENTACIÓN ARQUITECTÓNICA
(U.P.V. – E.H.U.)**

TRABAJO: Documentación de las excavaciones en el interior de la Catedral de Santa María (Vitoria – Gasteiz). ZONA 19 (Cuadrículas 31, 41 y 51)


PAR: N2-41-3

ALTURA: 3.5 m

BASE: 0.5 m

OBJETIVO: R50

FECHA: 11/04/2001



PUNTOS DE APOYO

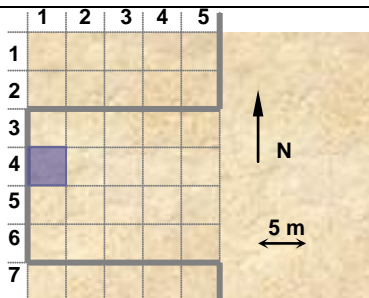
PUNTO	X	Y	Z	PUNTO	X	Y	Z
133	98,144	102,567	98,499				
134	99,364	102,355	98,461				
135	100,187	102,521	98,446				
138	98,415	100,67	98,519				
139	99,525	101,02	98,461				
140	100,674	101,21	98,825				
142	97,78	100,034	98,589				
143	98,906	99,876	98,069				
144	100,087	99,985	98,12				

ENTERRAMIENTOS: 22, 23, 24, 25, 26

Nivel Inicial → 99,09



Nivel del Par



UNIDADES: 19051, 19052, 19082

NOTAS:

**EQUIPO DE DOCUMENTACIÓN ARQUITECTÓNICA
(U.P.V. - E.H.U.)**

TRABAJO: Documentación de las excavaciones en el interior de la Catedral de Santa María (Vitoria – Gasteiz). ZONA 19 (Cuadrículas 31, 41 y 51)


PAR: N2-41-4

ALTURA: 3.5 m

BASE: 0.5 m

OBJETIVO: R50

FECHA: 11/04/2001

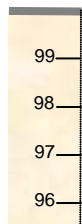


PUNTOS DE APOYO

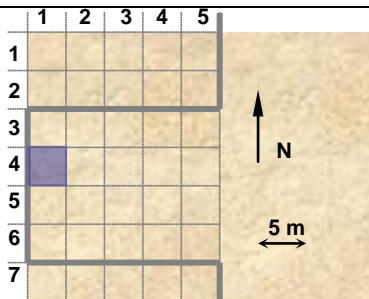
PUNTO	X	Y	Z	PUNTO	X	Y	Z
134	99,364	102,355	98,461				
135	100,187	102,521	98,446				
136	101,876	102,77	98,552				
137	102,433	102,403	98,024				
139	99,525	101,02	98,461				
140	100,674	101,21	98,825				
141	101,867	101,395	98,576				
143	98,906	99,876	98,069				
144	100,087	99,985	98,12				
145	101,841	99,971	98,543				
146	102,691	99,975	98,424				

ENTERRAMIENTOS: 2, 3, 4, 5, 6, 7, 8, 22, 27, 28

Nivel Inicial → 99,09



Nivel del Par ←



UNIDADES: 19080

NOTAS:

**EQUIPO DE DOCUMENTACIÓN ARQUITECTÓNICA
(U.P.V. – E.H.U.)**

TRABAJO: Documentación de las excavaciones en el interior de la Catedral de Santa María (Vitoria – Gasteiz). ZONA 19 (Cuadrículas 31, 41 y 51)


PAR: N2-51-1

ALTURA: 3.5 m

BASE: 0.5 m

OBJETIVO: R50

FECHA: 11/04/2001

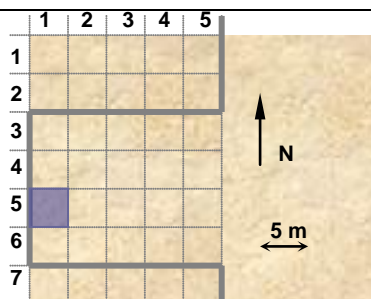
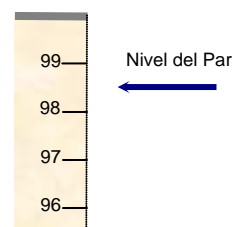


PUNTOS DE APOYO

PUNTO	X	Y	Z	PUNTO	X	Y	Z
142	97,78	100,034	98,589				
143	98,906	99,876	98,069				
144	100,087	99,985	98,12				
147	99,021	98,487	98,256				
148	99,803	99,108	98,702				
151	97,966	97,56	98,791				
152	99,223	97,529	98,832				
153	100,214	97,518	98,524				

ENTERRAMIENTOS: 25, 29, 30, 31

Nivel Inicial → 99,09



UNIDADES: 19080, 19081

NOTAS:

**EQUIPO DE DOCUMENTACIÓN ARQUITECTÓNICA
(U.P.V. – E.H.U.)**

TRABAJO: Documentación de las excavaciones en el interior de la Catedral de Santa María (Vitoria – Gasteiz). ZONA 19 (Cuadrículas 31, 41 y 51)


PAR: N2-51-3

ALTURA: 3.5 m

BASE: 0.5 m

OBJETIVO: R50

FECHA: 11/04/2001

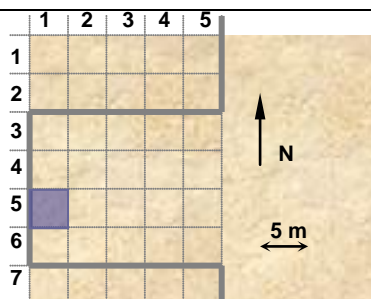
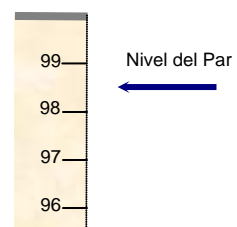


PUNTOS DE APOYO

PUNTO	X	Y	Z	PUNTO	X	Y	Z
152	99,223	97,529	98,832				
153	100,214	97,518	98,524				
154	101,726	97,316	98,531				
156	99,1	96,103	98,477				
157	100,68	95,454	98,435				
158	101,503	96,449	98,825				
159	98,803	94,598	98,8				
160	100,139	94,657	98,807				

ENTERRAMIENTOS: 31, 32, 33

Nivel Inicial → 99,09



UNIDADES: 19071, 19073, 19077

NOTAS:

**EQUIPO DE DOCUMENTACIÓN ARQUITECTÓNICA
(U.P.V. – E.H.U.)**

TRABAJO: Documentación de las excavaciones en el interior de la Catedral de Santa María (Vitoria – Gasteiz). ZONA 19 (Cuadrículas 31, 41 y 51)

PAR: N2-51-4

ALTURA: 3.5 m

BASE: 0.5 m

OBJETIVO: R50

FECHA: 11/04/2001



PUNTOS DE APOYO

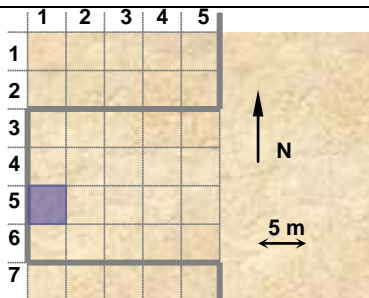
PUNTO	X	Y	Z	PUNTO	X	Y	Z
153	100,214	97,518	98,524				
154	101,726	97,316	98,531				
155	102,67	97,355	98,511				
157	100,68	95,454	98,435				
158	101,503	96,449	98,825				
160	100,139	94,657	98,807				
161	101,641	94,919	98,771				

ENTERRAMIENTOS: 31, 32, 33

Nivel Inicial → 99,09



Nivel del Par



UNIDADES: 19071, 19073, 19077

NOTAS:

EQUIPO DE DOCUMENTACIÓN ARQUITECTÓNICA
(U.P.V. - E.H.U.)

TRABAJO: Documentación de las excavaciones en el interior de la Catedral de Santa María (Vitoria – Gasteiz). ZONA 19 (Cuadrículas 31, 41 y 51)


PAR: N3-31-1

ALTURA: 3.5 m

BASE: 0.5 m

OBJETIVO: R50

FECHA: 27/04/2001

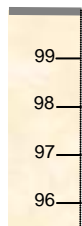


PUNTOS DE APOYO

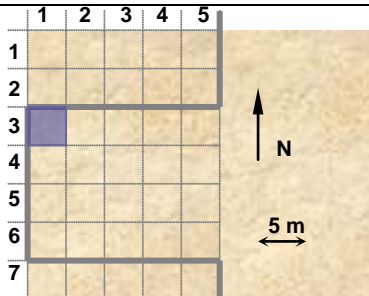
PUNTO	X	Y	Z	PUNTO	X	Y	Z
171	98.076	109.617	97.906				
172	99.336	109.738	98.238				
173	100.627	109.648	97.664				
176	98.157	108.422	98.179				
177	99.429	108.801	98.375				
178	100.602	108.461	98.766				
181	97.646	107.45	98.064				
182	99.336	107.391	98.338				
183	100.83	107.313	98.135				
186	97.672	106.781	98.05				

ENTERRAMIENTOS: 67, 68, 70

Nivel Inicial → 99,09



Nivel del Par



UNIDADES: 19138, 19140, 19176

NOTAS:

EQUIPO DE DOCUMENTACIÓN ARQUITECTÓNICA
(U.P.V. - E.H.U.)

TRABAJO: Documentación de las excavaciones en el interior de la Catedral de Santa María (Vitoria – Gasteiz). ZONA 19 (Cuadrículas 31, 41 y 51)


PAR: N3-31-2

ALTURA: 3.5 m

BASE: 0.5 m

OBJETIVO: R50

FECHA: 27/07/2001

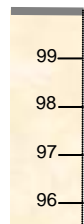


PUNTOS DE APOYO

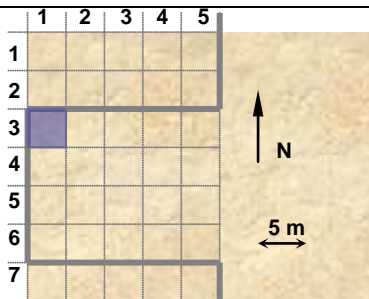
PUNTO	X	Y	Z	PUNTO	X	Y	Z
173	100.627	109.648	97.664				
174	101.765	109.763	97.419				
175	103.152	109.3	97.471				
178	100.602	108.461	98.766				
179	102.668	108.376	98.66				
180	103.769	108.297	98.325				
183	100.83	107.313	98.135				
184	102.065	107.15	98.752				
185	103.25	107.365	98.753				
188	100.642	106.287	98.735				
190	103.089	106.723	98.810				

ENTERRAMIENTOS: 67, 68

Nivel Inicial → 99,09



Nivel del Par



UNIDADES: 19003, 19076

NOTAS:

**EQUIPO DE DOCUMENTACIÓN ARQUITECTÓNICA
(U.P.V. - E.H.U.)**

TRABAJO: Documentación de las excavaciones en el interior de la Catedral de Santa María (Vitoria – Gasteiz). ZONA 19 (Cuadrículas 31, 41 y 51)


PAR: N3-31-3

ALTURA: 3.5 m

BASE: 0.5 m

OBJETIVO: R50

FECHA: 27/04/2001

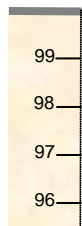


PUNTOS DE APOYO

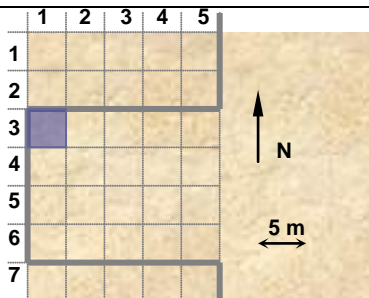
PUNTO	X	Y	Z	PUNTO	X	Y	Z
181	97.646	107.45	98.064				
182	99.336	107.391	98.338				
183	100.83	107.313	98.135				
186	97.672	106.781	98.05				
187	99.21	106.349	98.788				
188	100.642	106.287	98.735				
191	99.218	105.008	98.154				
192	100.447	104.944	98.203				

ENTERRAMIENTOS: 69

Nivel Inicial → 99,09



Nivel del Par ←



UNIDADES: 19138, 19175, 19176

NOTAS:

**EQUIPO DE DOCUMENTACIÓN ARQUITECTÓNICA
(U.P.V. - E.H.U.)**

TRABAJO: Documentación de las excavaciones en el interior de la Catedral de Santa María (Vitoria – Gasteiz). ZONA 19 (Cuadrículas 31, 41 y 51)


PAR: N3-31-4

ALTURA: 3.5 m

BASE: 0.5 m

OBJETIVO: R50

FECHA: 27/04/2001

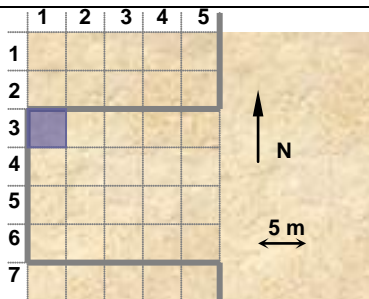
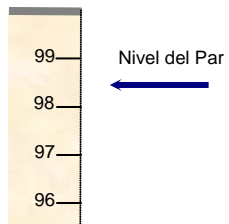


PUNTOS DE APOYO

PUNTO	X	Y	Z	PUNTO	X	Y	Z
192	100.447	104.944	98.203				
193	101.638	104.843	98.153				
194	101.124	104.278	98.847				
205	100.254	106.334	98.833				
206	101.484	106.249	98.627				
207	102.525	106.095	98.138				
208	100.292	107.127	98.744				
209	101.904	107.013	98.733				
210	102.695	106.856	98.774				

ENTERRAMIENTOS: 69

Nivel Inicial → 99,09



UNIDADES: 19003, 19175

NOTAS:

**EQUIPO DE DOCUMENTACIÓN ARQUITECTÓNICA
(U.P.V. - E.H.U.)**

TRABAJO: Documentación de las excavaciones en el interior de la Catedral de Santa María (Vitoria – Gasteiz). ZONA 19 (Cuadrículas 31, 41 y 51)


PAR: N3-41-1

ALTURA: 3.5 m

BASE: 0.5 m

OBJETIVO: R50

FECHA: 27/04/2001



PUNTOS DE APOYO

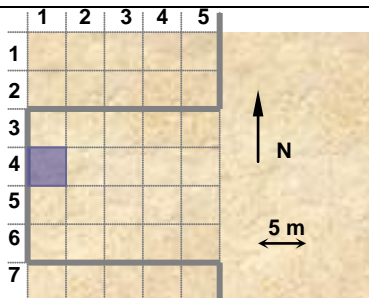
PUNTO	X	Y	Z	PUNTO	X	Y	Z
191	99.218	105.008	98.154				
192	100.447	104.944	98.203				
194	101.124	104.278	98.847				
195	98.134	103.654	98.709				
196	99.133	103.654	98.424				
197	100.43	103.576	98.226				
200	98.088	102.62	98.496				
201	99.092	102.512	98.241				
202	100.816	102.603	97.961				

ENTERRAMIENTOS:

Nivel Inicial → 99,09



Nivel del Par



UNIDADES: 19003, 19138, 19175, 19176, 19180

NOTAS:

**EQUIPO DE DOCUMENTACIÓN ARQUITECTÓNICA
(U.P.V. – E.H.U.)**

TRABAJO: Documentación de las excavaciones en el interior de la Catedral de Santa María (Vitoria – Gasteiz). ZONA 19 (Cuadrículas 31, 41 y 51)


PAR: N3-41-2

ALTURA: 3.5 m

BASE: 0.5 m

OBJETIVO: R50

FECHA: 27/04/2001

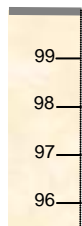


PUNTOS DE APOYO

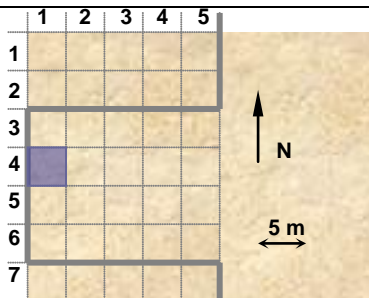
PUNTO	X	Y	Z	PUNTO	X	Y	Z
193	101.638	104.843	98.153				
194	101.124	104.278	98.847				
197	100.43	103.576	98.226				
198	101.771	103.622	98.396				
199	102.746	103.306	98.128				
202	100.816	102.603	97.961				
203	101.798	102.312	97.925				
204	102.811	102.387	97.927				

ENTERRAMIENTOS:

Nivel Inicial → 99,09



Nivel del Par ←



UNIDADES: 19003, 19175, 19180

NOTAS:

**EQUIPO DE DOCUMENTACIÓN ARQUITECTÓNICA
(U.P.V. - E.H.U.)**

TRABAJO: Documentación de las excavaciones en el interior de la Catedral de Santa María (Vitoria – Gasteiz). ZONA 19 (Cuadrículas 31, 41 y 51)


PAR: N3-41-3

ALTURA: 3.5 m

BASE: 0.5 m

OBJETIVO: R50

FECHA: 27/04/2001



PUNTOS DE APOYO

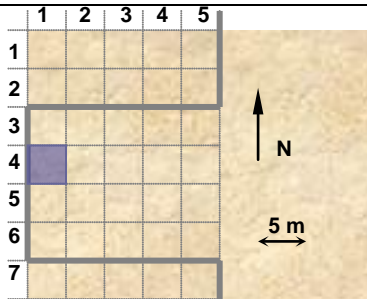
PUNTO	X	Y	Z	PUNTO	X	Y	Z
200	98.088	102.62	98.496				
201	99.092	102.512	98.241				
202	100.816	102.603	97.961				
211	99.303	100.061	97.978				
212	100.743	100.01	98.434				
225	98.1	101.464	98.511				
226	99.251	101.426	98.479				
227	100.248	101.5	98.542				
230	98.002	100.11	97.983				

ENTERRAMIENTOS:

Nivel Inicial → 99,09



Nivel del Par ←



UNIDADES: 19003, 19138, 19175, 19180

NOTAS:

**EQUIPO DE DOCUMENTACIÓN ARQUITECTÓNICA
(U.P.V. – E.H.U.)**

TRABAJO: Documentación de las excavaciones en el interior de la Catedral de Santa María (Vitoria – Gasteiz). ZONA 19 (Cuadrículas 31, 41 y 51)


PAR: N3-41-4

ALTURA: 3.5 m

BASE: 0.5 m

OBJETIVO: R50

FECHA: 27/04/2001

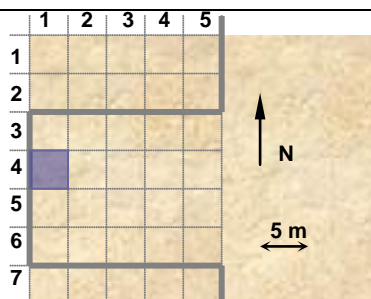
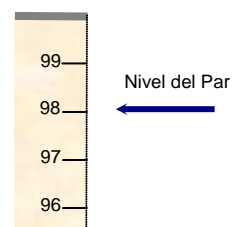


PUNTOS DE APOYO

PUNTO	X	Y	Z	PUNTO	X	Y	Z
202	100.816	102.603	97.961				
203	101.798	102.312	97.925				
204	102.811	102.387	97.927				
212	100.743	100.01	98.434				
213	101.781	99.897	98.491				
214	102.713	100.057	98.375				
227	100.248	101.5	98.542				
228	101.739	101.36	98.102				
229	102.802	101.304	97.969				

ENTERRAMIENTOS:

Nivel Inicial → 99,09



UNIDADES: 19003

NOTAS:

**EQUIPO DE DOCUMENTACIÓN ARQUITECTÓNICA
(U.P.V. - E.H.U.)**

TRABAJO: Documentación de las excavaciones en el interior de la Catedral de Santa María (Vitoria – Gasteiz). ZONA 19 (Cuadrículas 31, 41 y 51)


PAR: N3-51-1

ALTURA: 3.5 m

BASE: 0.5 m

OBJETIVO: R50

FECHA: 27/04/2001



PUNTOS DE APOYO

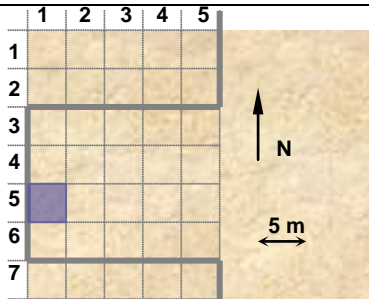
PUNTO	X	Y	Z	PUNTO	X	Y	Z
211	99.303	100.061	97.978				
212	100.743	100.01	98.434				
215	97.825	98.812	98.837				
216	99.234	98.841	98.351				
217	100.626	98.623	98.591				
220	98.234	97.421	98.559				
221	99.208	97.409	98.795				
222	100.436	97.423	98.183				
230	98.002	100.11	97.983				

ENTERRAMIENTOS: 62

Nivel Inicial → 99,09



Nivel del Par ←



UNIDADES: 19003, 19152

NOTAS:

**EQUIPO DE DOCUMENTACIÓN ARQUITECTÓNICA
(U.P.V. – E.H.U.)**

TRABAJO: Documentación de las excavaciones en el interior de la Catedral de Santa María (Vitoria – Gasteiz). ZONA 19 (Cuadrículas 31, 41 y 51)


PAR: N3-51-2

ALTURA: 3.5 m

BASE: 0.5 m

OBJETIVO: R50

FECHA: 27/04/2001

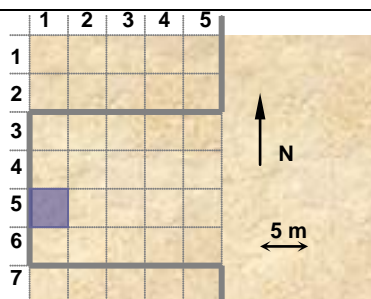
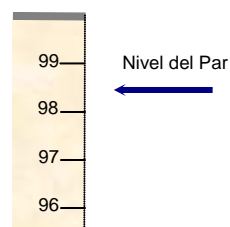


PUNTOS DE APOYO

PUNTO	X	Y	Z	PUNTO	X	Y	Z
212	100.743	100.01	98.434				
213	101.781	99.897	98.491				
214	102.713	100.057	98.375				
217	100.626	98.623	98.591				
218	101.831	98.589	98.519				
219	102.735	98.72	98.473				
222	100.436	97.423	98.183				
223	101.635	97.633	98.539				
224	102.78	97.643	98.488				

ENTERRAMIENTOS:

Nivel Inicial → 99,09



UNIDADES: 19003

NOTAS:

EQUIPO DE DOCUMENTACIÓN ARQUITECTÓNICA
(U.P.V. – E.H.U.)

TRABAJO: Documentación de las excavaciones en el interior de la Catedral de Santa María (Vitoria – Gasteiz). ZONA 19 (Cuadrículas 31, 41 y 51)


PAR: N3-51-3

ALTURA: 3.5 m

BASE: 0.5 m

OBJETIVO: R50

FECHA: 27/04/2001




PUNTOS DE APOYO

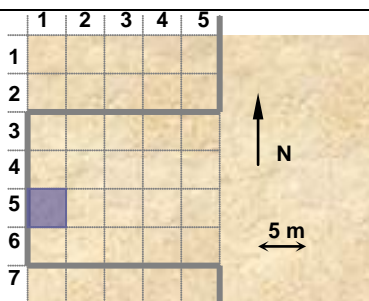
PUNTO	X	Y	Z	PUNTO	X	Y	Z
221	99.208	97.409	98.795				
222	100.436	97.423	98.183				
231	98.768	95.528	99.004				
232	99.795	96.261	98.304				
233	100.578	96.067	98.521				
235	98.75	94.694	98.83				
236	99.254	94.96	98.274				
237	100.499	94.874	98.306				

ENTERRAMIENTOS:

Nivel Inicial → 99,09



Nivel del Par



UNIDADES: 19003, 19153, 19166

NOTAS:

**EQUIPO DE DOCUMENTACIÓN ARQUITECTÓNICA
(U.P.V. – E.H.U.)**

TRABAJO: Documentación de las excavaciones en el interior de la Catedral de Santa María (Vitoria – Gasteiz). ZONA 19 (Cuadrículas 31, 41 y 51)


PAR: N3-51-4

ALTURA: 3.5 m

BASE: 0.5 m

OBJETIVO: R50

FECHA: 27/04/2001

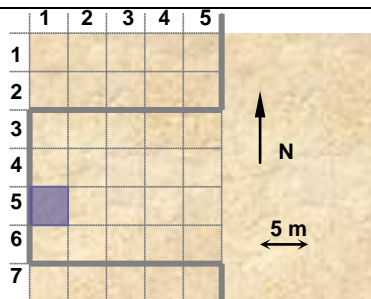
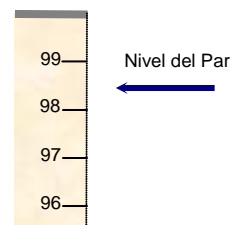


PUNTOS DE APOYO

PUNTO	X	Y	Z	PUNTO	X	Y	Z
222	100.436	97.423	98.183				
223	101.635	97.633	98.539				
224	102.78	97.643	98.488				
233	100.578	96.067	98.521				
234	101.582	95.925	98.826				
238	101.632	94.909	98.763				

ENTERRAMIENTOS:

Nivel Inicial → 99,09



UNIDADES: 19003

NOTAS:

EQUIPO DE DOCUMENTACIÓN ARQUITECTÓNICA
(U.P.V. - E.H.U.)

TRABAJO: Documentación de las excavaciones en el interior de la Catedral de Santa María (Vitoria – Gasteiz). ZONA 19 (Cuadrículas 31, 41 y 51)


PAR: N4-31-1

ALTURA: 3.5 m

BASE: 0.5 m

OBJETIVO: R50

FECHA: 4/05/2001

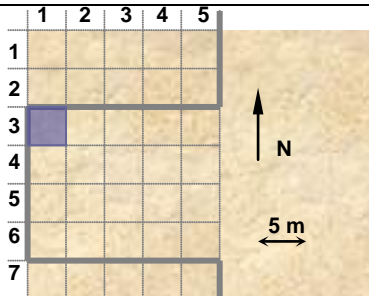
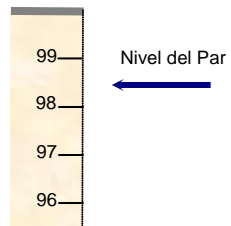


PUNTOS DE APOYO

PUNTO	X	Y	Z	PUNTO	X	Y	Z
241	98.113	109.617	97.904	259	99.883	106.468	98.639
242	99.211	109.698	98.231	260	101.038	106.676	98.615
243	100.231	109.193	98.648				
244	100.43	109.83	97.587				
248	98.149	108.307	98.169				
249	99.042	108.485	98.377				
250	100.384	108.366	98.711				
253	98.045	107.385	98.354				
254	99.08	107.532	98.315				
255	100.531	107.426	98.126				
257	98.168	106.602	98.518				
258	98.998	106.639	98.325				

ENTERRAMIENTOS: 70/73, 64/67, 68

Nivel Inicial → 99,09



UNIDADES: 19222

NOTAS:

En realidad, en estas fotografías, no aparecen los enterramientos sino las fosas.

**EQUIPO DE DOCUMENTACIÓN ARQUITECTÓNICA
(U.P.V. - E.H.U.)**

TRABAJO: Documentación de las excavaciones en el interior de la Catedral de Santa María (Vitoria – Gasteiz). ZONA 19 (Cuadrículas 31, 41 y 51)

PAR: N4-31-2

ALTURA: 3.5 m

BASE: 0.5 m

OBJETIVO: R50

FECHA: 14/07/2000

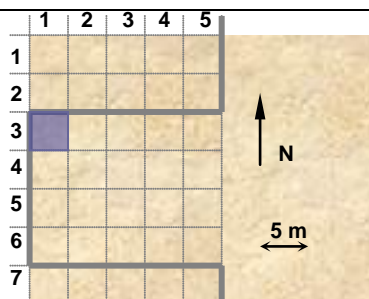
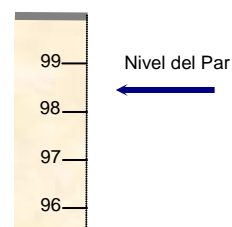


PUNTOS DE APOYO

PUNTO	X	Y	Z	PUNTO	X	Y	Z
253	98.045	107.385	98.354				
254	99.08	107.532	98.315				
255	100.531	107.426	98.126				
257	98.168	106.602	98.518				
258	98.998	106.639	98.325				
259	99.883	106.468	98.639				
262	98.494	105.812	98.719				
263	99.701	105.507	98.512				
264	100.396	105.434	98.399				
266	99.932	104.645	98.144				
267	100.771	104.577	98.193				

ENTERRAMIENTOS: 80, 68

Nivel Inicial → 99,09



UNIDADES: 19209

NOTAS:

Del enterramiento 68 sólo aparece la fosa.

**EQUIPO DE DOCUMENTACIÓN ARQUITECTÓNICA
(U.P.V. - E.H.U.)**

TRABAJO: Documentación de las excavaciones en el interior de la Catedral de Santa María (Vitoria – Gasteiz). ZONA 19 (Cuadrículas 31, 41 y 51)


PAR: N4-31-3

ALTURA: 3.5 m

BASE: 0.5 m

OBJETIVO: R50

FECHA: 4/05/2001



PUNTOS DE APOYO

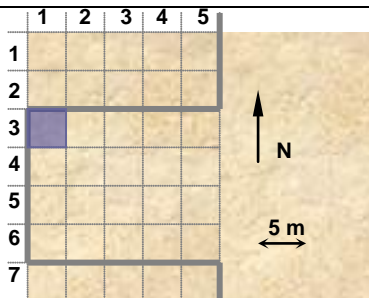
PUNTO	X	Y	Z	PUNTO	X	Y	Z
243	100.231	109.193	98.648				
244	100.43	109.83	97.587				
245	101.727	109.045	98.341				
246	101.922	109.711	97.392				
247	103.072	109.001	98.166				
250	100.384	108.366	98.711				
251	101.312	108.287	98.53				
252	102.439	107.956	98.664				
255	100.531	107.426	98.126				
256	102.122	107.276	98.725				
260	101.038	106.676	98.615				
261	102.163	106.378	98.188				

ENTERRAMIENTOS: 68

Nivel Inicial → 99,09



Nivel del Par ←



UNIDADES: 19222

NOTAS:

Del enterramiento 68, sólo aparece la fosa.

**EQUIPO DE DOCUMENTACIÓN ARQUITECTÓNICA
(U.P.V. - E.H.U.)**

TRABAJO: Documentación de las excavaciones en el interior de la Catedral de Santa María (Vitoria – Gasteiz). ZONA 19 (Cuadrículas 31, 41 y 51)


PAR: N4-41-1

ALTURA: 3.5 m

BASE: 0.5 m

OBJETIVO: R50

FECHA: 4/05/2001

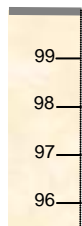


PUNTOS DE APOYO

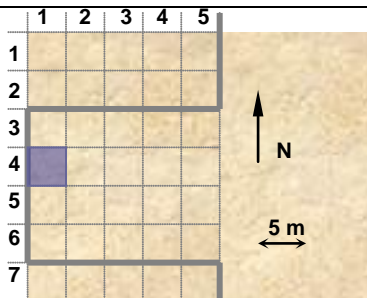
PUNTO	X	Y	Z	PUNTO	X	Y	Z
263	99.701	105.507	98.512				
265	99.126	104.436	98.554				
266	99.932	104.645	98.144				
267	100.771	104.577	98.193				
268	98.099	103.161	98.362				
269	98.971	103.283	98.346				
270	99.997	103.303	98.203				
272	99.364	102.244	98.411				

ENTERRAMIENTOS: 81, 82

Nivel Inicial → 99,09



Nivel del Par ←



UNIDADES: 19209

NOTAS:

**EQUIPO DE DOCUMENTACIÓN ARQUITECTÓNICA
(U.P.V. - E.H.U.)**

TRABAJO: Documentación de las excavaciones en el interior de la Catedral de Santa María (Vitoria – Gasteiz). ZONA 19 (Cuadrículas 31, 41 y 51)

PAR: N4-41-2

ALTURA: 3.5 m

BASE: 0.5 m

OBJETIVO: R50

FECHA: 4/05/2001



PUNTOS DE APOYO

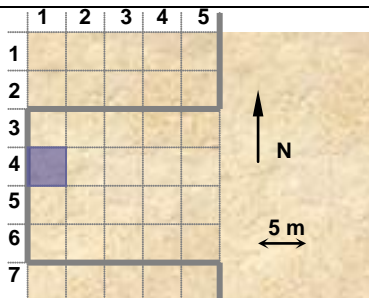
PUNTO	X	Y	Z	PUNTO	X	Y	Z
268	98.099	103.161	98.362				
269	98.971	103.283	98.346				
270	99.997	103.303	98.203				
271	98.199	102.294	98.321				
272	99.364	102.244	98.411				
273	98.161	101.141	98.287				
274	99.149	101.353	98.447				
275	99.776	100.896	98.409				
276	97.946	100.084	97.982				
277	98.732	100.075	98.009				
278	100.029	100.013	98.047				

ENTERRAMIENTOS: 81, 82, 83, 84

Nivel Inicial → 99,09



Nivel del Par ←



UNIDADES:

NOTAS:

**EQUIPO DE DOCUMENTACIÓN ARQUITECTÓNICA
(U.P.V. – E.H.U.)**

TRABAJO: Documentación de las excavaciones en el interior de la Catedral de Santa María (Vitoria – Gasteiz). ZONA 19 (Cuadrículas 31, 41 y 51)


PAR: N4-51-1

ALTURA: 3.5 m

BASE: 0.5 m

OBJETIVO: R50

FECHA: 4/05/2001

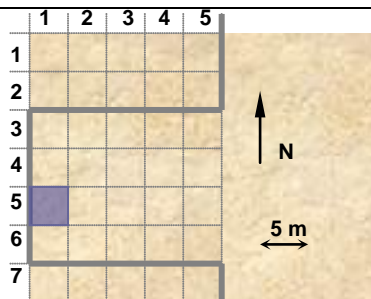
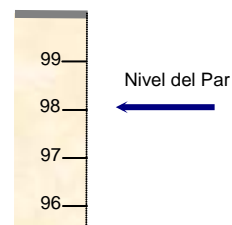


PUNTOS DE APOYO

PUNTO	X	Y	Z	PUNTO	X	Y	Z
273	98.161	101.141	98.287				
274	99.149	101.353	98.447				
275	99.776	100.896	98.409				
276	97.946	100.084	97.982				
277	98.732	100.075	98.009				
278	100.029	100.013	98.047				
279	97.776	99.172	98.833				
280	98.848	99.087	98.151				
281	99.442	98.7	98.15				

ENTERRAMIENTOS: 84

Nivel Inicial → 99,09



UNIDADES: 19185

NOTAS:

**EQUIPO DE DOCUMENTACIÓN ARQUITECTÓNICA
(U.P.V. - E.H.U.)**

TRABAJO: Documentación de las excavaciones en el interior de la Catedral de Santa María (Vitoria – Gasteiz). ZONA 19 (Cuadrículas 31, 41 y 51)


PAR: N4-51-2

ALTURA: 3.5 m

BASE: 0.5 m

OBJETIVO: R50

FECHA: 4/05/2001




PUNTOS DE APOYO

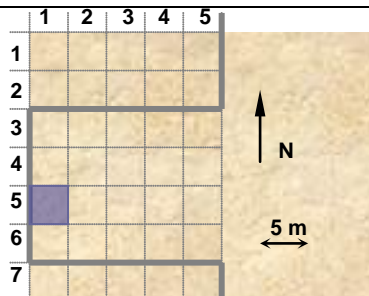
PUNTO	X	Y	Z	PUNTO	X	Y	Z
282	101.801	101.271	98.122				
283	102.276	102.062	97.93				
284	103.08	102.953	97.97				
285	103.01	101.957	97.872				
286	103.01	100.873	97.938				
287	103.449	99.872	97.971				

ENTERRAMIENTOS:

Nivel Inicial → 99,09



Nivel del Par



UNIDADES: 19223

NOTAS:

EQUIPO DE DOCUMENTACIÓN ARQUITECTÓNICA
(U.P.V. - E.H.U.)

TRABAJO: Documentación de las excavaciones en el interior de la Catedral de Santa María (Vitoria – Gasteiz). ZONA 19 (Cuadrículas 31, 41 y 51)


PAR: N5-31-1

ALTURA: 3.5 m

BASE: 0.5 m

OBJETIVO: R50

FECHA: 14/05/2001




PUNTOS DE APOYO

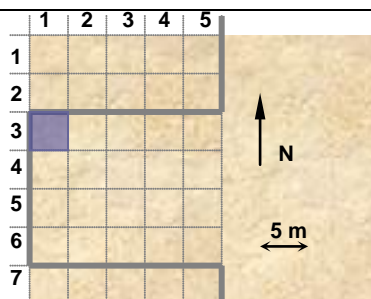
PUNTO	X	Y	Z	PUNTO	X	Y	Z
301	98.297	109.538	97.283				
302	99.728	109.792	97.948				
303	100.558	109.872	97.326				
305	98.874	108.558	98.299				
306	99.883	108.289	98.26				
307	100.902	108.29	98.305				
308	101.086	109.02	98.123				
310	97.734	107.584	98.032				
311	101.216	107.662	97.805				
313	99.755	106.976	98.27				

ENTERRAMIENTOS: 84

Nivel Inicial → 99,09



Nivel del Par ←



UNIDADES: 19001, 19140, 19300, 19270

NOTAS:

**EQUIPO DE DOCUMENTACIÓN ARQUITECTÓNICA
(U.P.V. - E.H.U.)**

TRABAJO: Documentación de las excavaciones en el interior de la Catedral de Santa María (Vitoria – Gasteiz). ZONA 19 (Cuadrículas 31, 41 y 51)


PAR: N5-31-2

ALTURA: 3.5 m

BASE: 0.5 m

OBJETIVO: R50

FECHA: 14/05/2001

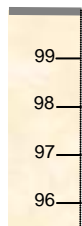


PUNTOS DE APOYO

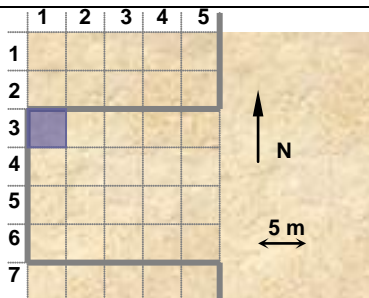
PUNTO	X	Y	Z	PUNTO	X	Y	Z
310	97.734	107.584	98.032				
313	99.755	106.976	98.27				
314	100.238	106.551	98.207				
315	98.082	106.448	98.424				
316	98.59	105.882	98.411				
317	100.016	105.793	98.195				
320	100.327	105.099	98.133				

ENTERRAMIENTOS: 84

Nivel Inicial → 99,09



Nivel del Par ←



UNIDADES: 19300, 19268, 19270, 19260

NOTAS:

**EQUIPO DE DOCUMENTACIÓN ARQUITECTÓNICA
(U.P.V. - E.H.U.)**

TRABAJO: Documentación de las excavaciones en el interior de la Catedral de Santa María (Vitoria – Gasteiz). ZONA 19 (Cuadrículas 31, 41 y 51)


PAR: N5-31-3

ALTURA: 3.5 m

BASE: 0.5 m

OBJETIVO: R50

FECHA: 14/05/2001

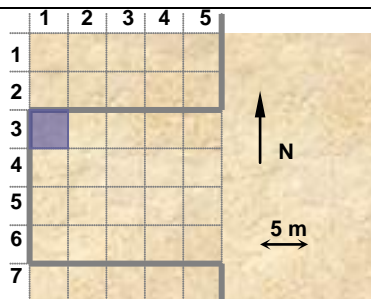
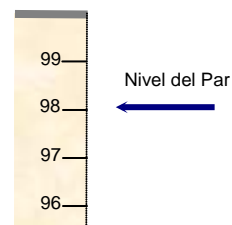


PUNTOS DE APOYO

PUNTO	X	Y	Z	PUNTO	X	Y	Z
303	100.558	109.872	97.326				
304	101.935	109.78	97.176				
307	100.902	108.29	98.305				
308	101.086	109.02	98.123				
309	102.263	108.62	98.626				
311	101.216	107.662	97.805				
312	101.712	107.881	97.81				
331	102.617	107.478	98.772				

ENTERRAMIENTOS:

Nivel Inicial → 99,09



UNIDADES: 19001, 19300, 19264, 19279, 19233

NOTAS:

**EQUIPO DE DOCUMENTACIÓN ARQUITECTÓNICA
(U.P.V. - E.H.U.)**

TRABAJO: Documentación de las excavaciones en el interior de la Catedral de Santa María (Vitoria – Gasteiz). ZONA 19 (Cuadrículas 31, 41 y 51)


PAR: N5-31-4

ALTURA: 3.5 m

BASE: 0.5 m

OBJETIVO: R50

FECHA: 14/05/2001

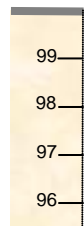


PUNTOS DE APOYO

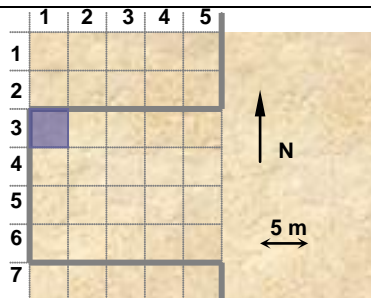
PUNTO	X	Y	Z	PUNTO	X	Y	Z
313	99.755	106.976	98.27				
314	100.238	106.551	98.207				
316	98.59	105.882	98.411				
317	100.016	105.793	98.195				
318	101.257	105.807	98.663				
319	99.226	105.266	98.148				
320	100.327	105.099	98.133				
321	100.4	104.572	98.121				

ENTERRAMIENTOS:

Nivel Inicial → 99,09



Nivel del Par ←



UNIDADES: 19300, 19250, 19252, 19254, 19260, 19232, 19268, 19270

NOTAS:

**EQUIPO DE DOCUMENTACIÓN ARQUITECTÓNICA
(U.P.V. - E.H.U.)**

TRABAJO: Documentación de las excavaciones en el interior de la Catedral de Santa María (Vitoria – Gasteiz). ZONA 19 (Cuadrículas 31, 41 y 51)


PAR: N5-41-1

ALTURA: 3.5 m

BASE: 0.5 m

OBJETIVO: R50

FECHA: 14/05/2001

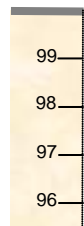


PUNTOS DE APOYO

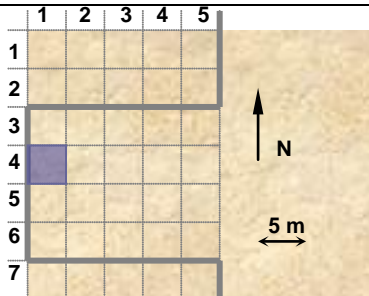
PUNTO	X	Y	Z	PUNTO	X	Y	Z
319	99.226	105.266	98.148				
320	100.327	105.099	98.133				
321	100.4	104.572	98.121				
322	99.22	104.063	98.066				
323	98.122	103.016	98.293				
324	99.15	102.537	98.22				
325	97.797	101.635	97.938				
326	99.181	101.481	98.472				

ENTERRAMIENTOS:

Nivel Inicial → 99,09



Nivel del Par



UNIDADES: 19300

NOTAS:

Este par puede que no sea necesario restituir, utilizar N5-31-4 y N5-41-2.

**EQUIPO DE DOCUMENTACIÓN ARQUITECTÓNICA
(U.P.V. – E.H.U.)**

TRABAJO: Documentación de las excavaciones en el interior de la Catedral de Santa María (Vitoria – Gasteiz). ZONA 19 (Cuadrículas 31, 41 y 51)


PAR: N5-41-2a

ALTURA: 3.5 m

BASE: 0.5 m

OBJETIVO: R50

FECHA: 14/05/2001

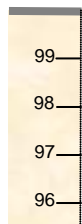


PUNTOS DE APOYO

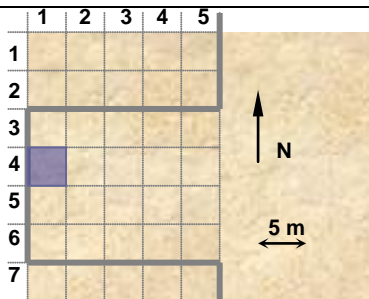
PUNTO	X	Y	Z	PUNTO	X	Y	Z
323	98.122	103.016	98.293				
324	99.15	102.537	98.22				
325	97.797	101.635	97.938				
326	99.181	101.481	98.472				
328	98.024	100.566	98.419				
329	99.235	100.702	98.467				
330	100.106	100.714	98.587				

ENTERRAMIENTOS:

Nivel Inicial → 99,09



Nivel del Par



UNIDADES: 19300

NOTAS:

**EQUIPO DE DOCUMENTACIÓN ARQUITECTÓNICA
(U.P.V. - E.H.U.)**

TRABAJO: Documentación de las excavaciones en el interior de la Catedral de Santa María (Vitoria – Gasteiz). ZONA 19 (Cuadrículas 31, 41 y 51)


PAR: N5-41-2b

ALTURA: 3.5 m

BASE: 0.5 m

OBJETIVO: R50

FECHA: 14/05/2001

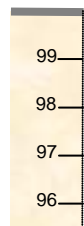


PUNTOS DE APOYO

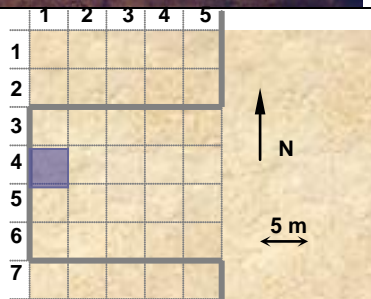
PUNTO	X	Y	Z	PUNTO	X	Y	Z
323	98.122	103.016	98.293				
324	99.15	102.537	98.22				
325	97.797	101.635	97.938				
326	99.181	101.481	98.472				
328	98.024	100.566	98.419				
329	99.235	100.702	98.467				
330	100.106	100.714	98.587				

ENTERRAMIENTOS:

Nivel Inicial → 99,09



Nivel del Par



UNIDADES: 19300

NOTAS:

**EQUIPO DE DOCUMENTACIÓN ARQUITECTÓNICA
(U.P.V. - E.H.U.)**

TRABAJO: Documentación de las excavaciones en el interior de la Catedral de Santa María (Vitoria – Gasteiz). ZONA 19d (Cuadrícula 61)

PAR: N1-61-1

ALTURA: 3.5 m

BASE: 0.5 m

OBJETIVO: R50

FECHA: 25/05/2001

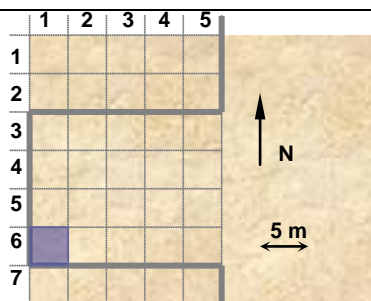
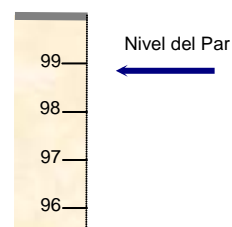


PUNTOS DE APOYO

PUNTO	X	Y	Z	PUNTO	X	Y	Z
1	97.993	90.489	98.816				
2	98.042	91.645	98.812				
3	98.016	92.47	98.769				
6	99.157	90.53	98.802				
7	99.159	91.435	98.87				
8	99.21	92.329	98.732				
11	100.229	90.496	98.794				
12	100.169	91.32	98.784				
13	100.156	92.336	98.805				

ENTERRAMIENTOS:

Nivel Inicial → 99,09



UNIDADES: 19284, 19285, 19004

NOTAS:

**EQUIPO DE DOCUMENTACIÓN ARQUITECTÓNICA
(U.P.V. - E.H.U.)**

TRABAJO: Documentación de las excavaciones en el interior de la Catedral de Santa María (Vitoria – Gasteiz). ZONA 19d (Cuadrícula 61)


PAR: N1-61-2

ALTURA: 3.5 m

BASE: 0.5 m

OBJETIVO: R50

FECHA: 25/05/2001

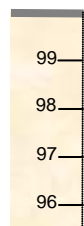


PUNTOS DE APOYO

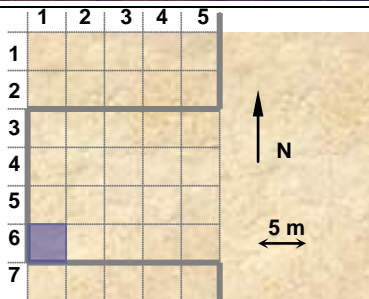
PUNTO	X	Y	Z	PUNTO	X	Y	Z
3	98.016	92.47	98.769				
4	98.058	93.424	98.786				
5	98.101	94.229	98.85				
8	99.21	92.329	98.732				
9	99.162	93.301	98.766				
10	99.27	94.352	98.82				
13	100.156	92.336	98.805				
14	100.172	93.29	98.763				
15	100.194	94.286	98.788				

ENTERRAMIENTOS:

Nivel Inicial → 99,09



Nivel del Par ←



UNIDADES: 19282, 19004

NOTAS:

**EQUIPO DE DOCUMENTACIÓN ARQUITECTÓNICA
(U.P.V. - E.H.U.)**

TRABAJO: Documentación de las excavaciones en el interior de la Catedral de Santa María (Vitoria – Gasteiz). ZONA 19d (Cuadrícula 61)


PAR: N1-61-3

ALTURA: 3.5 m

BASE: 0.5 m

OBJETIVO: R50

FECHA: 25/05/2001




PUNTOS DE APOYO

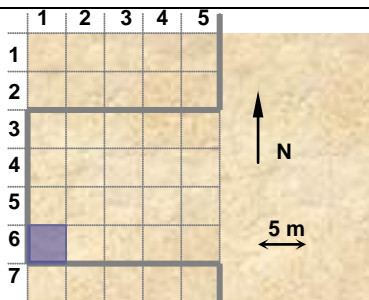
PUNTO	X	Y	Z	PUNTO	X	Y	Z
11	100.229	90.496	98.794	26	103.22	91.313	98.806
12	100.169	91.32	98.784	27	103.177	92.172	98.813
13	100.156	92.336	98.805	28	103.05	93.247	98.84
14	100.172	93.29	98.763				
16	101.45	90.486	98.826				
17	101.452	91.258	98.751				
18	101.259	92.273	98.749				
19	101.171	93.252	98.662				
21	102.385	90.505	98.837				
22	102.425	91.248	98.694				
23	102.377	92.186	98.741				
24	102.221	93.267	98.782				

ENTERRAMIENTOS:

Nivel Inicial → 99,09



Nivel del Par ←



UNIDADES: 19004

NOTAS:

**EQUIPO DE DOCUMENTACIÓN ARQUITECTÓNICA
(U.P.V. - E.H.U.)**

TRABAJO: Documentación de las excavaciones en el interior de la Catedral de Santa María (Vitoria – Gasteiz). ZONA 19d (Cuadrícula 61)


PAR: N1-61-4

ALTURA: 3.5 m

BASE: 0.5 m

OBJETIVO: R50

FECHA: 25/05/2001




PUNTOS DE APOYO

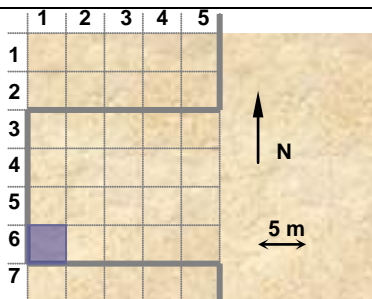
PUNTO	X	Y	Z	PUNTO	X	Y	Z
13	100.156	92.336	98.805				
14	100.172	93.29	98.763				
15	100.194	94.286	98.788				
18	101.259	92.273	98.749				
19	101.171	93.252	98.662				
20	101.247	94.459	98.803				
23	102.377	92.186	98.741				
24	102.221	93.267	98.782				
25	102.111	94.366	98.849				
27	103.177	92.172	98.813				
28	103.05	93.247	98.84				
29	103.164	94.104	98.825				

ENTERRAMIENTOS:

Nivel Inicial → 99,09



Nivel del Par ←



UNIDADES: 19004

NOTAS:

**EQUIPO DE DOCUMENTACIÓN ARQUITECTÓNICA
(U.P.V. - E.H.U.)**

TRABAJO: Documentación de las excavaciones en el interior de la Catedral de Santa María (Vitoria – Gasteiz). ZONA 19d (Cuadrícula 61)


PAR: N2-61-1

ALTURA: 3.5 m

BASE: 0.5 m

OBJETIVO: R50

FECHA: 1/06/2001

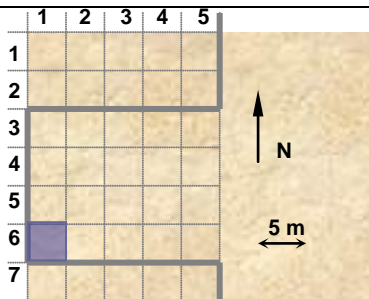
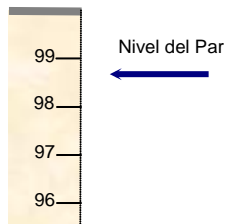


PUNTOS DE APOYO

PUNTO	X	Y	Z	PUNTO	X	Y	Z
41	97.922	90.377	98.755				
42	97.760	91.725	98.806				
43	97.806	92.810	98.812				
45	99.061	90.417	98.427				
46	99.009	91.534	98.570				
47	98.965	92.752	98.729				
49	99.911	90.330	98.797				
50	99.853	91.586	98.694				
51	99.791	92.684	98.770				
54	100.841	90.335	98.799				
55	100.796	91.591	98.345				
56	100.927	92.897	98.370				

ENTERRAMIENTOS: 89, 90, 91, 95, 96, 97, 98

Nivel Inicial → 99,09



UNIDADES: 19306, 19327

NOTAS:

**EQUIPO DE DOCUMENTACIÓN ARQUITECTÓNICA
(U.P.V. - E.H.U.)**

TRABAJO: Documentación de las excavaciones en el interior de la Catedral de Santa María (Vitoria – Gasteiz). ZONA 19d (Cuadrícula 61)


PAR: N2-61-2

ALTURA: 3.5 m

BASE: 0.5 m

OBJETIVO: R50

FECHA: 1/06/2001



PUNTOS DE APOYO

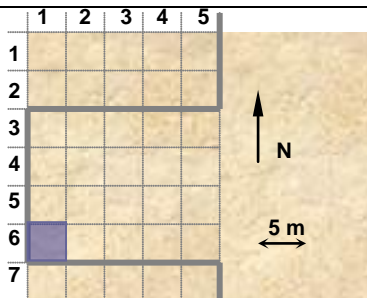
PUNTO	X	Y	Z	PUNTO	X	Y	Z
42	97.760	91.725	98.806	57	100.934	93.681	98.711
43	97.806	92.810	98.812	58	101.049	94.579	98.731
44	97.818	93.669	98.802				
46	99.009	91.534	98.570				
47	98.965	92.752	98.729				
48	98.953	93.656	98.563				
50	99.853	91.586	98.694				
51	99.791	92.684	98.770				
52	99.801	93.618	98.776				
53	99.583	94.610	98.781				
55	100.796	91.591	98.345				
56	100.927	92.897	98.370				

ENTERRAMIENTOS: 87, 88, 104, 105

Nivel Inicial → 99,09



Nivel del Par



UNIDADES:

NOTAS:

**EQUIPO DE DOCUMENTACIÓN ARQUITECTÓNICA
(U.P.V. - E.H.U.)**

TRABAJO: Documentación de las excavaciones en el interior de la Catedral de Santa María (Vitoria – Gasteiz). ZONA 19d (Cuadrícula 61)


PAR: N2-61-3

ALTURA: 3.5 m

BASE: 0.5 m

OBJETIVO: R50

FECHA: 1/06/2001

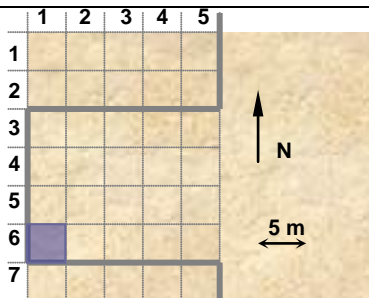
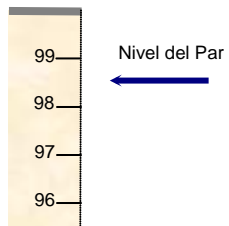


PUNTOS DE APOYO

PUNTO	X	Y	Z	PUNTO	X	Y	Z
49	99.911	90.330	98.797				
50	99.853	91.586	98.694				
51	99.791	92.684	98.770				
54	100.841	90.335	98.799				
55	100.796	91.591	98.345				
56	100.927	92.897	98.370				
59	102.159	90.482	98.837				
60	102.244	91.616	98.771				
61	102.203	92.464	98.796				
63	103.082	91.657	98.694				
64	102.919	92.312	98.596				

ENTERRAMIENTOS: 19306

Nivel Inicial → 99,09



UNIDADES: 90, 91, 92, 93, 95

NOTAS:

**EQUIPO DE DOCUMENTACIÓN ARQUITECTÓNICA
(U.P.V. - E.H.U.)**

TRABAJO: Documentación de las excavaciones en el interior de la Catedral de Santa María (Vitoria – Gasteiz). ZONA 19d (Cuadrícula 61)


PAR: N2-61-4

ALTURA: 3.5 m

BASE: 0.5 m

OBJETIVO: R50

FECHA: 1/06/2001

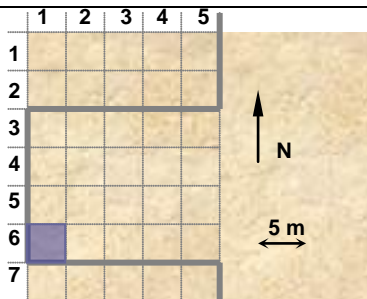
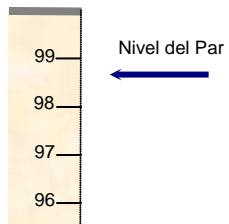


PUNTOS DE APOYO

PUNTO	X	Y	Z	PUNTO	X	Y	Z
56	100.927	92.897	98.370				
57	100.934	93.681	98.711				
58	101.049	94.579	98.731				
61	102.203	92.464	98.796				
62	102.279	93.349	98.500				
65	103.183	93.357	98.809				

ENTERRAMIENTOS: 87, 99, 101, 103, 105, 106

Nivel Inicial → 99,09



UNIDADES:

NOTAS:

EQUIPO DE DOCUMENTACIÓN ARQUITECTÓNICA
(U.P.V. - E.H.U.)

TRABAJO: Documentación de las excavaciones en el interior de la Catedral de Santa María (Vitoria – Gasteiz). ZONA 19d (Cuadrícula 61)


PAR: N3-61-1

ALTURA: 3.5 m

BASE: 0.5 m

OBJETIVO: R50

FECHA: 13/06/2001

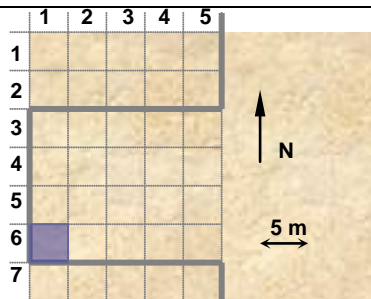



PUNTOS DE APOYO

PUNTO	X	Y	Z	PUNTO	X	Y	Z
71	97.891	90.644	98.563				
72	99.028	90.596	98.308				
73	100.066	90.730	98.785				
74	100.933	90.766	98.452				
77	97.885	91.750	98.611				
78	99.006	91.647	98.501				
79	99.829	91.862	98.646				
80	100.650	91.775	98.328				
83	97.832	92.882	98.734				
84	98.857	92.814	98.524				
85	99.917	92.829	98.670				
86	100.825	93.000	98.319				

ENTERRAMIENTOS:

Nivel Inicial → 99,09



UNIDADES: 19402, 19378*, 19404, 19403

NOTAS:

La unidad 19378*, sólo representa la planta, las cotas no son reales.

**EQUIPO DE DOCUMENTACIÓN ARQUITECTÓNICA
(U.P.V. - E.H.U.)**

TRABAJO: Documentación de las excavaciones en el interior de la Catedral de Santa María (Vitoria – Gasteiz). ZONA 19d (Cuadrícula 61)


PAR: N3-61-2

ALTURA: 3.5 m

BASE: 0.5 m

OBJETIVO: R50

FECHA: 13/06/2001

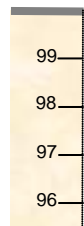


PUNTOS DE APOYO

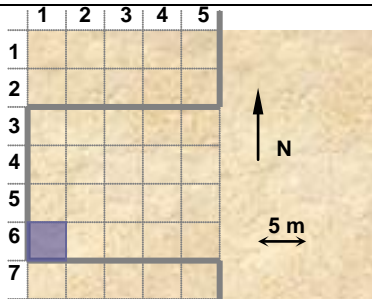
PUNTO	X	Y	Z	PUNTO	X	Y	Z
77	97.885	91.750	98.611				
78	99.006	91.647	98.501				
79	99.829	91.862	98.646				
83	97.832	92.882	98.734				
84	98.857	92.814	98.524				
85	99.917	92.829	98.670				
89	97.931	94.401	98.864				
90	98.877	94.531	98.445				
91	99.913	94.288	98.191				
95	99.199	95.057	98.260				
96	100.379	95.053	98.276				

ENTERRAMIENTOS:

Nivel Inicial → 99,09



Nivel del Par



UNIDADES: 19403, 19159, 19405

NOTAS:

**EQUIPO DE DOCUMENTACIÓN ARQUITECTÓNICA
(U.P.V. - E.H.U.)**

TRABAJO: Documentación de las excavaciones en el interior de la Catedral de Santa María (Vitoria – Gasteiz). ZONA 19d (Cuadrícula 61)


PAR: N3-61-3

ALTURA: 3.5 m

BASE: 0.5 m

OBJETIVO: R50

FECHA: 13/06/2001

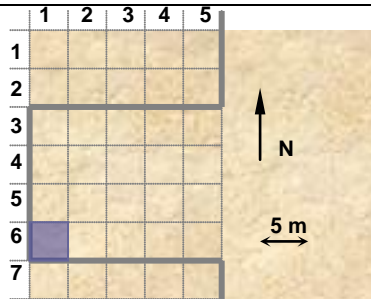
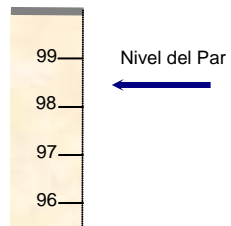


PUNTOS DE APOYO

PUNTO	X	Y	Z	PUNTO	X	Y	Z
74	100.933	90.766	98.452				
75	101.917	90.529	97.989				
76	102.854	91.163	98.503				
80	100.650	91.775	98.328				
81	101.644	92.012	98.466				
82	103.521	92.503	98.502				
86	100.825	93.000	98.319				
87	102.017	92.834	98.829				
88	102.811	92.964	98.627				

ENTERRAMIENTOS:

Nivel Inicial → 99,09



UNIDADES: 19378*, 19392

NOTAS:

Las cotas de 19378*, no son las correctas.

**EQUIPO DE DOCUMENTACIÓN ARQUITECTÓNICA
(U.P.V. - E.H.U.)**

TRABAJO: Documentación de las excavaciones en el interior de la Catedral de Santa María (Vitoria – Gasteiz). ZONA 19d (Cuadrícula 61)

PAR: N3-61-4 a

ALTURA: 3.5 m

BASE: 0.5 m

OBJETIVO: R50

FECHA: 13/06/2001

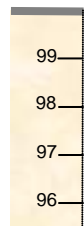


PUNTOS DE APOYO

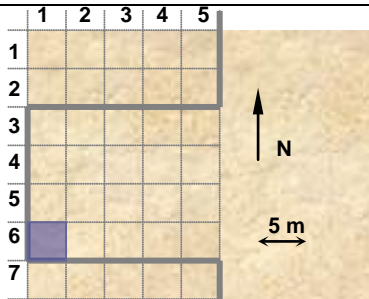
PUNTO	X	Y	Z	PUNTO	X	Y	Z
85	99.917	92.829	98.670				
86	100.825	93.000	98.319				
87	102.017	92.834	98.829				
88	102.811	92.964	98.627				
91	99.913	94.288	98.191				
92	101.048	94.143	98.233				
93	102.028	94.289	98.826				
94	102.767	94.062	98.362				
96	100.379	95.053	98.276				
97	101.605	94.929	98.765				

ENTERRAMIENTOS:

Nivel Inicial → 99,09



Nivel del Par ←



UNIDADES: 11273*

NOTAS:

Las cotas de 11273* no son correctas.

**EQUIPO DE DOCUMENTACIÓN ARQUITECTÓNICA
(U.P.V. - E.H.U.)**

TRABAJO: Documentación de las excavaciones en el interior de la Catedral de Santa María (Vitoria – Gasteiz). ZONA 19d (Cuadrícula 61)


PAR: N3-61-4b

ALTURA: 3.5 m

BASE: 0.5 m

OBJETIVO: R50

FECHA: 13/06/2001

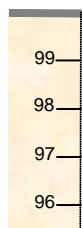


PUNTOS DE APOYO

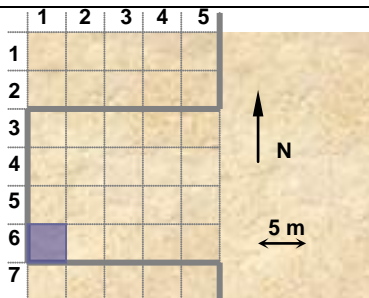
PUNTO	X	Y	Z	PUNTO	X	Y	Z
85	99.917	92.829	98.670				
86	100.825	93.000	98.319				
87	102.017	92.834	98.829				
88	102.811	92.964	98.627				
91	99.913	94.288	98.191				
92	101.048	94.143	98.233				
93	102.028	94.289	98.826				
94	102.767	94.062	98.362				
96	100.379	95.053	98.276				
97	101.605	94.929	98.765				

ENTERRAMIENTOS:

Nivel Inicial → 99,09



Nivel del Par ←



UNIDADES: 11273*

NOTAS:

Las cotas de 11273* no son correctas.

**EQUIPO DE DOCUMENTACIÓN ARQUITECTÓNICA
(U.P.V. - E.H.U.)**

TRABAJO: Documentación de las excavaciones en el interior de la Catedral de Santa María (Vitoria – Gasteiz). ZONA 19d (Cuadrícula 61)


PAR: N4-61-1

ALTURA: 3.5 m

BASE: 0.5 m

OBJETIVO: R50

FECHA: 29/06/2001



PUNTOS DE APOYO

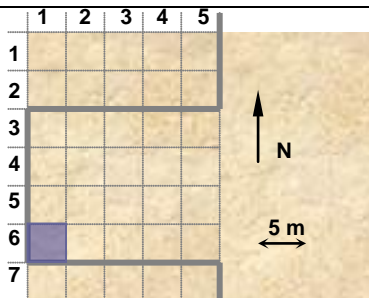
PUNTO	X	Y	Z	PUNTO	X	Y	Z
101	98.131	90.588	98.431				
102	99.038	90.599	98.309				
103	100.065	90.755	98.775				
106	98.169	91.685	98.569				
107	99.084	91.699	98.489				
108	99.858	91.402	98.706				
111	98.019	92.666	98.422				
112	99.294	92.664	98.216				
113	100.503	92.705	98.512				

ENTERRAMIENTOS:

Nivel Inicial → 99,09



Nivel del Par ←



UNIDADES: 19309, 19425, 19322, 19418, 19425

NOTAS:

**EQUIPO DE DOCUMENTACIÓN ARQUITECTÓNICA
(U.P.V. - E.H.U.)**

TRABAJO: Documentación de las excavaciones en el interior de la Catedral de Santa María (Vitoria – Gasteiz). ZONA 19d (Cuadrícula 61)


PAR: N4-61-2

ALTURA: 3.5 m

BASE: 0.5 m

OBJETIVO: R50

FECHA: 29/06/2001

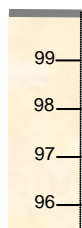


PUNTOS DE APOYO

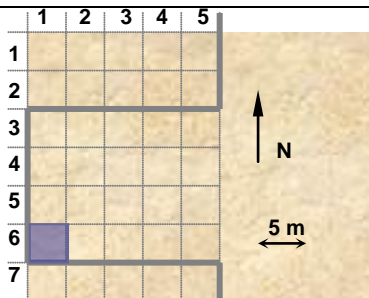
PUNTO	X	Y	Z	PUNTO	X	Y	Z
111	98.019	92.666	98.422				
112	99.294	92.664	98.216				
113	100.503	92.705	98.512				
115	97.948	93.772	98.310				
116	99.444	93.687	98.317				
117	100.709	93.505	98.404				
119	99.456	94.482	98.374				
120	100.496	94.536	98.282				

ENTERRAMIENTOS:

Nivel Inicial → 99,09



Nivel del Par



UNIDADES: 19322, 19425, 19418, 19417, 19420, 19414, 19415, 19280, 19416, 19424

NOTAS:

**EQUIPO DE DOCUMENTACIÓN ARQUITECTÓNICA
(U.P.V. - E.H.U.)**

TRABAJO: Documentación de las excavaciones en el interior de la Catedral de Santa María (Vitoria – Gasteiz). ZONA 19d (Cuadrícula 61)


PAR: N4-61-3

ALTURA: 3.5 m

BASE: 0.5 m

OBJETIVO: R50

FECHA: 29/06/2001

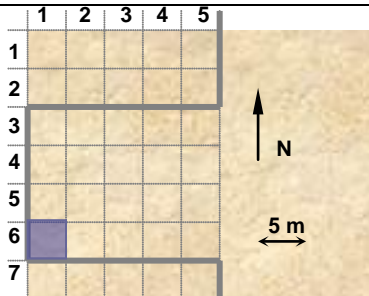
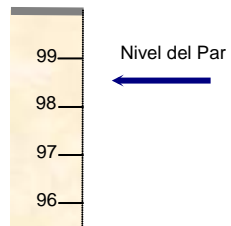


PUNTOS DE APOYO

PUNTO	X	Y	Z	PUNTO	X	Y	Z
82	103.521	92.503	98.502				
103	100.065	90.755	98.775				
104	101.179	90.762	98.439				
105	102.830	91.348	98.537				
108	99.858	91.402	98.706				
109	101.388	91.736	98.352				
110	102.558	91.992	98.480				
113	100.503	92.705	98.512				
114	101.502	92.673	98.730				

ENTERRAMIENTOS:

Nivel Inicial → 99,09



UNIDADES: 19322, 19425, 19280, 19393, 19396, 19394

NOTAS:

**EQUIPO DE DOCUMENTACIÓN ARQUITECTÓNICA
(U.P.V. - E.H.U.)**

TRABAJO: Documentación de las excavaciones en el interior de la Catedral de Santa María (Vitoria – Gasteiz). ZONA 19d (Cuadrícula 61)


PAR: N4-61-4

ALTURA: 3.5 m

BASE: 0.5 m

OBJETIVO: R50

FECHA: 29/06/2001

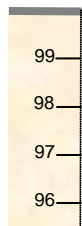


PUNTOS DE APOYO

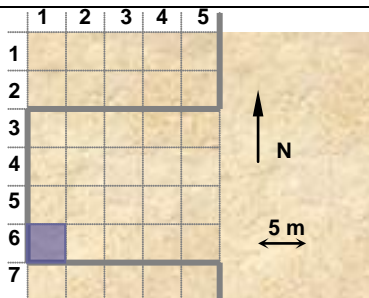
PUNTO	X	Y	Z	PUNTO	X	Y	Z
113	100.503	92.705	98.512				
114	101.502	92.673	98.730				
116	99.444	93.687	98.317				
117	100.709	93.505	98.404				
118	102.226	93.387	98.467				
119	99.456	94.482	98.374				
120	100.496	94.536	98.282				
121	102.149	94.253	98.766				
124	101.574	95.264	98.800				

ENTERRAMIENTOS:

Nivel Inicial → 99,09



Nivel del Par ←



UNIDADES: 19280, 19424

NOTAS:

**EQUIPO DE DOCUMENTACIÓN ARQUITECTÓNICA
(U.P.V. - E.H.U.)**

TRABAJO: Documentación de las excavaciones en el interior de la Catedral de Santa María (Vitoria – Gasteiz). ZONA 19d (Cuadrícula 61)


PAR: N4-61-5

ALTURA: 3.5 m

BASE: 0.5 m

OBJETIVO: R50

FECHA: 29/06/2001



PUNTOS DE APOYO

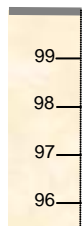
PUNTO	X	Y	Z	PUNTO	X	Y	Z
115	97.948	93.772	98.310	133	100.624	97.856	98.510
116	99.444	93.687	98.317	134	101.599	97.819	98.537
119	99.456	94.482	98.374				
120	100.496	94.536	98.282				
122	99.628	95.421	98.228				
123	100.586	95.518	98.188				
124	101.574	95.264	98.800				
125	98.754	96.675	98.733				
126	99.746	96.443	97.936				
127	100.725	96.524	98.761				
128	101.511	96.444	98.818				
132	99.600	97.693	98.805				

ENTERRAMIENTOS:

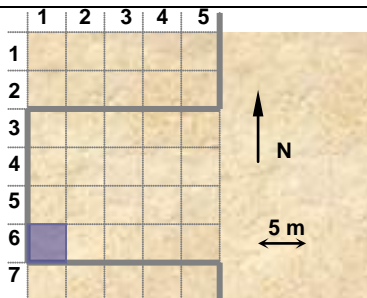
UNIDADES: 19422, 19206, 19408, 19424, 19280

NOTAS:

Nivel Inicial → 99,09



Nivel del Par ←



**EQUIPO DE DOCUMENTACIÓN ARQUITECTÓNICA
(U.P.V. – E.H.U.)**

TRABAJO: Documentación de las excavaciones en el interior de la Catedral de Santa María (Vitoria – Gasteiz). ZONA 19d (Cuadrícula 61)

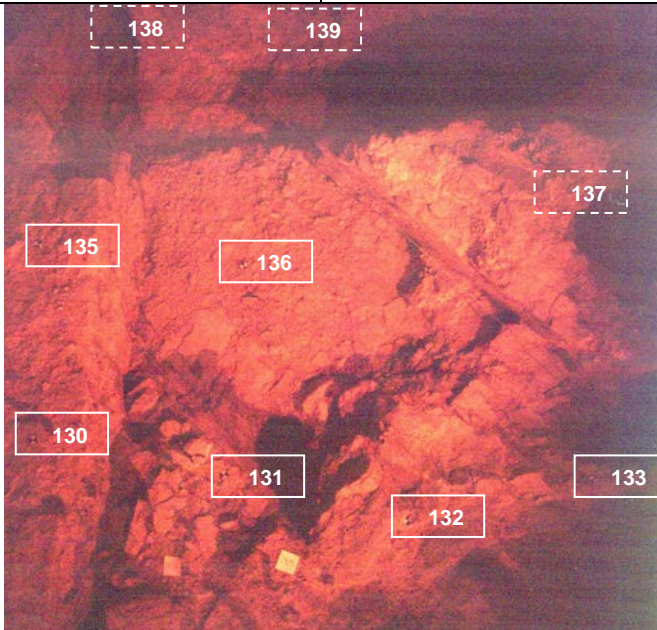
PAR: N4-61-6

ALTURA: 3.5 m

BASE: 0.5 m

OBJETIVO: R50

FECHA: 26/06/2001

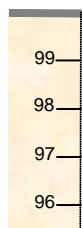


PUNTOS DE APOYO

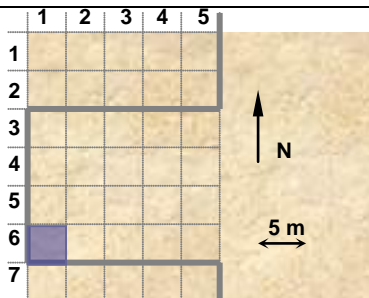
PUNTO	X	Y	Z	PUNTO	X	Y	Z
130	97.750	98.027	98.928				
131	98.632	97.835	98.624				
132	99.600	97.693	98.805				
133	100.624	97.856	98.510				
135	97.698	98.985	98.839				
136	98.619	98.967	98.143				
137	99.722	98.965	98.268				
138	97.854	100.230	97.978				
139	98.978	100.228	98.018				

ENTERRAMIENTOS:

Nivel Inicial → 99,09



Nivel del Par ←



UNIDADES: 19337, 19422, 19423, 19280

NOTAS:

**EQUIPO DE DOCUMENTACIÓN ARQUITECTÓNICA
(U.P.V. - E.H.U.)**

TRABAJO: Documentación de las excavaciones en el interior de la Catedral de Santa María (Vitoria – Gasteiz). ZONA 19d (Cuadrícula 61)


PAR: N4r-61-1

ALTURA: 3.5 m

BASE: 0.5 m

OBJETIVO: R50

FECHA: 9/10/2001




PUNTOS DE APOYO

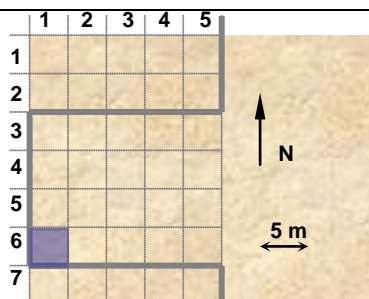
PUNTO	X	Y	Z	PUNTO	X	Y	Z
402	97.699	98.981	98.839				
403	97.753	98.025	98.927				
404	98.747	99.398	98.115				
405	98.924	98.449	98.108				
406	99.269	97.735	98.798				
407	99.560	99.496	98.710				
408	100.294	98.750	98.737				
409	100.422	97.824	98.494				
412	98.339	97.062	98.642				
413	99.381	96.682	98.613				
414	100.446	96.682	98.499				

ENTERRAMIENTOS:

Nivel Inicial → 99,09



Nivel del Par ←



UNIDADES:

NOTAS:

Coger las unidades del nivel 4.

**EQUIPO DE DOCUMENTACIÓN ARQUITECTÓNICA
(U.P.V. - E.H.U.)**

TRABAJO: Documentación de las excavaciones en el interior de la Catedral de Santa María (Vitoria – Gasteiz). ZONA 19d (Cuadrícula 61)


PAR: N4r-61-2

ALTURA: 3.5 m

BASE: 0.5 m

OBJETIVO: R50

FECHA: 9/10/2001

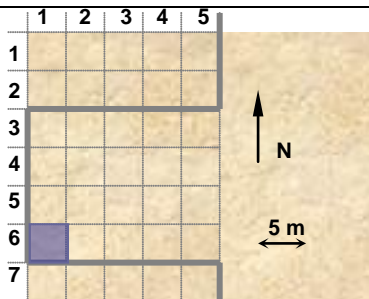
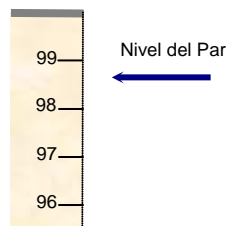


PUNTOS DE APOYO

PUNTO	X	Y	Z	PUNTO	X	Y	Z
409	100.422	97.824	98.494				
410	101.345	97.262	98.242				
411	102.246	96.931	98.627				
414	100.446	96.682	98.499				
415	101.289	96.543	98.856				
417	99.681	95.453	98.082				
418	100.940	95.228	98.341				
419	101.515	95.447	98.780				

ENTERRAMIENTOS:

Nivel Inicial → 99,09



UNIDADES:

NOTAS:

Coger las unidades del nivel 4.

**EQUIPO DE DOCUMENTACIÓN ARQUITECTÓNICA
(U.P.V. - E.H.U.)**

TRABAJO: Documentación de las excavaciones en el interior de la Catedral de Santa María (Vitoria – Gasteiz). ZONA 19d (Cuadrícula 61)


PAR: N4r-61-3

ALTURA: 3.5 m

BASE: 0.5 m

OBJETIVO: R50

FECHA: 9/10/2001

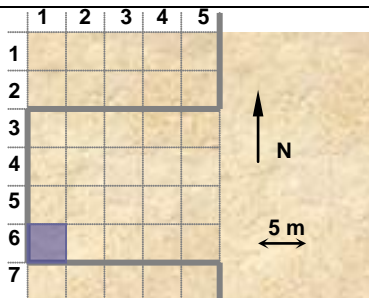
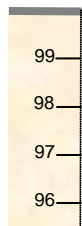


PUNTOS DE APOYO

PUNTO	X	Y	Z	PUNTO	X	Y	Z
405	98.924	98.449	98.108				
406	99.269	97.735	98.798				
409	100.422	97.824	98.494				
412	98.339	97.062	98.642				
413	99.381	96.682	98.613				
414	100.446	96.682	98.499				
415	101.289	96.543	98.856				
417	99.681	95.453	98.082				
418	100.940	95.228	98.341				

ENTERRAMIENTOS:

Nivel Inicial → 99,09



UNIDADES:

NOTAS:

Coger las unidades del nivel 4.

**EQUIPO DE DOCUMENTACIÓN ARQUITECTÓNICA
(U.P.V. - E.H.U.)**

TRABAJO: Documentación de las excavaciones en el interior de la Catedral de Santa María (Vitoria – Gasteiz). ZONA 19d (Cuadrícula 61)


PAR: N4r-61-4

ALTURA: 3.5 m

BASE: 0.5 m

OBJETIVO: R50

FECHA: 9/10/2001

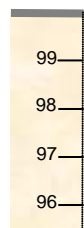


PUNTOS DE APOYO

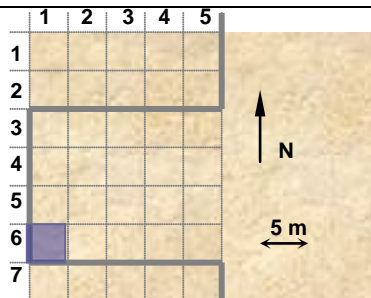
PUNTO	X	Y	Z	PUNTO	X	Y	Z
420	98.502	94.298	98.478				
421	99.764	94.160	98.175				
422	100.876	94.211	98.139				
424	98.617	93.351	97.892				
425	99.392	93.195	97.851				
426	100.789	93.107	98.297				
428	98.047	92.617	98.398				
429	98.960	92.318	98.492				
432	97.996	91.789	98.553				
433	98.914	91.507	98.500				
434	100.527	91.598	98.295				

ENTERRAMIENTOS:

Nivel Inicial → 99,09



Nivel del Par



UNIDADES:

NOTAS:

Coger las unidades del nivel 4.

**EQUIPO DE DOCUMENTACIÓN ARQUITECTÓNICA
(U.P.V. - E.H.U.)**

TRABAJO: Documentación de las excavaciones en el interior de la Catedral de Santa María (Vitoria – Gasteiz). ZONA 19d (Cuadrícula 61)


PAR: N4r-61-5

ALTURA: 3.5 m

BASE: 0.5 m

OBJETIVO: R50

FECHA: 9/10/2001

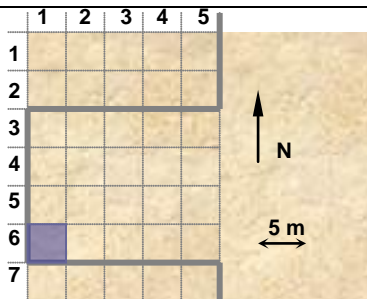
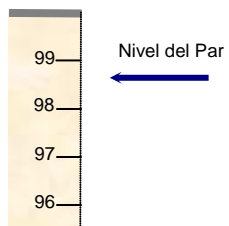


PUNTOS DE APOYO

PUNTO	X	Y	Z	PUNTO	X	Y	Z
424	98.617	93.351	97.892	440	101.248	90.810	98.449
425	99.392	93.195	97.851				
426	100.789	93.107	98.297				
428	98.047	92.617	98.398				
429	98.960	92.318	98.492				
432	97.996	91.789	98.553				
433	98.914	91.507	98.500				
434	100.527	91.598	98.295				
435	101.180	92.065	98.452				
437	98.075	90.531	98.440				
438	98.919	90.626	98.330				
439	99.901	90.923	98.769				

ENTERRAMIENTOS:

Nivel Inicial → 99,09



UNIDADES:

NOTAS:

Coger las unidades del nivel 4.

**EQUIPO DE DOCUMENTACIÓN ARQUITECTÓNICA
(U.P.V. – E.H.U.)**

TRABAJO: Documentación de las excavaciones en el interior de la Catedral de Santa María (Vitoria – Gasteiz). ZONA 19d (Cuadrícula 61)


PAR: N4r-61-6

ALTURA: 3.5 m

BASE: 0.5 m

OBJETIVO: R50

FECHA: 9/10/2001

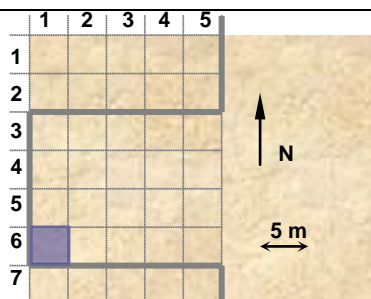
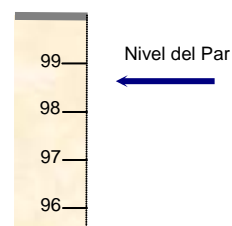


PUNTOS DE APOYO

PUNTO	X	Y	Z	PUNTO	X	Y	Z
426	100.789	93.107	98.297				
427	101.957	93.322	98.436				
430	101.723	92.660	98.753				
431	102.476	92.867	98.689				
434	100.527	91.598	98.295				
435	101.180	92.065	98.452				
436	102.653	92.058	98.468				
439	99.901	90.923	98.769				
440	101.248	90.810	98.449				
441	102.231	91.583	98.711				
442	103.163	91.409	98.563				

ENTERRAMIENTOS:

Nivel Inicial → 99,09



UNIDADES:

NOTAS:

Coger las unidades del nivel 4.

**EQUIPO DE DOCUMENTACIÓN ARQUITECTÓNICA
(U.P.V. - E.H.U.)**

TRABAJO: Documentación de las excavaciones en el interior de la Catedral de Santa María (Vitoria – Gasteiz). ZONA 19d (Cuadrícula 61)

PAR: N4r-61-7

ALTURA: 3.5 m

BASE: 0.5 m

OBJETIVO: R50

FECHA: 9/10/2001



PUNTOS DE APOYO

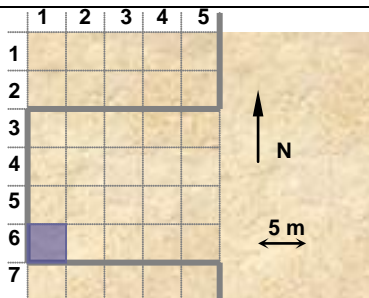
PUNTO	X	Y	Z	PUNTO	X	Y	Z
422	100.876	94.211	98.139				
423	101.776	94.485	98.848				
426	100.789	93.107	98.297				
427	101.957	93.322	98.436				
430	101.723	92.660	98.753				
431	102.476	92.867	98.689				
434	100.527	91.598	98.295				
435	101.180	92.065	98.452				
436	102.653	92.058	98.468				
441	102.231	91.583	98.711				
442	103.163	91.409	98.563				

ENTERRAMIENTOS:

Nivel Inicial → 99,09



Nivel del Par ←



UNIDADES:

NOTAS:

Coger las unidades del nivel 4.

**EQUIPO DE DOCUMENTACIÓN ARQUITECTÓNICA
(U.P.V. - E.H.U.)**

TRABAJO: Documentación de las excavaciones en el interior de la Catedral de Santa María (Vitoria – Gasteiz). ZONA 19d (Cuadrícula 61)


PAR: N5-61-1

ALTURA: 3.5 m

BASE: 0.5 m

OBJETIVO: R50

FECHA: 6/07/2001




PUNTOS DE APOYO

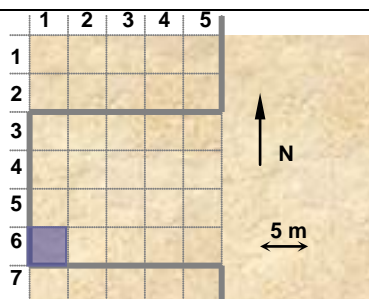
PUNTO	X	Y	Z	PUNTO	X	Y	Z
161	98.689	94.197	98.225				
162	99.420	94.033	98.151				
163	100.297	93.499	98.184				
164	100.351	94.387	98.176				
165	100.002	95.185	98.117				
166	99.301	95.468	98.056				
167	100.785	95.648	98.206				

ENTERRAMIENTOS:

Nivel Inicial → 99,09



Nivel del Par



UNIDADES: 19432, 19426, 19435, 19434, 19430, 19428, 19300

NOTAS:

**EQUIPO DE DOCUMENTACIÓN ARQUITECTÓNICA
(U.P.V. - E.H.U.)**

TRABAJO: Documentación de las excavaciones en el interior de la Catedral de Santa María (Vitoria – Gasteiz). ZONA 19d (Cuadrícula 61)


PAR: N6-61-1

ALTURA: 3.5 m

BASE: 0.5 m

OBJETIVO: R50

FECHA: 17/07/2001

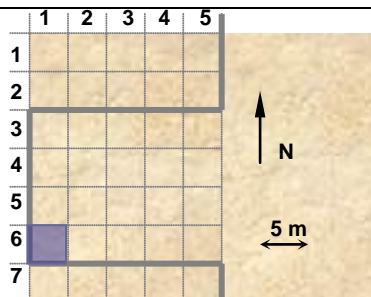



PUNTOS DE APOYO

PUNTO	X	Y	Z	PUNTO	X	Y	Z
171	100.273	93.364	98.177				
172	99.740	93.586	98.214				
173	98.822	93.855	98.232				
174	100.392	94.497	98.166				
175	99.811	94.093	98.185				
176	99.281	94.746	98.167				
177	99.474	94.354	97.752				

ENTERRAMIENTOS:

Nivel Inicial → 99,09



UNIDADES: 19434, 19436

NOTAS:

**EQUIPO DE DOCUMENTACIÓN ARQUITECTÓNICA
(U.P.V. - E.H.U.)**

TRABAJO: Documentación de las excavaciones en el interior de la Catedral de Santa María (Vitoria – Gasteiz). ZONA 19d (Cuadrícula 61)


PAR: N7-61-1

ALTURA: 3.5 m

BASE: 0.5 m

OBJETIVO: R50

FECHA: 2/08/2001



PUNTOS DE APOYO

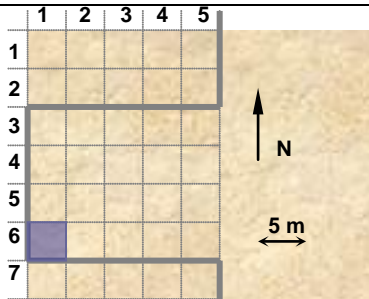
PUNTO	X	Y	Z	PUNTO	X	Y	Z
181	98.386	92.877	98.185				
182	98.599	93.391	97.893				
183	98.609	93.920	98.132				
184	99.375	93.195	97.851				
185	99.969	92.390	98.154				
186	100.160	92.965	97.850				
187	100.240	93.482	98.080				
181	98.386	92.877	98.185				

ENTERRAMIENTOS:

Nivel Inicial → 99,09



Nivel del Par



UNIDADES:

NOTAS:

**EQUIPO DE DOCUMENTACIÓN ARQUITECTÓNICA
(U.P.V. - E.H.U.)**

TRABAJO: Documentación de las excavaciones en el interior de la Catedral de Santa María (Vitoria – Gasteiz). ZONA 20 (Cuadrícula 75)

PAR: ALZ-75-1

ALTURA: 2 m

BASE: 0.4 m

OBJETIVO: R50

FECHA: 24/05/2001

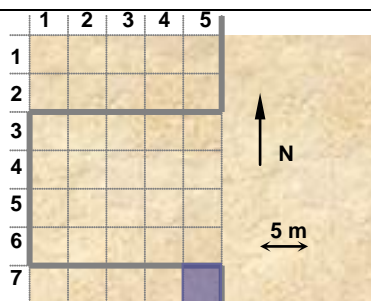



PUNTOS DE APOYO

PUNTO	X	Y	Z	PUNTO	X	Y	Z
119	122.446	84.700	99.726				
120	121.075	84.754	99.674				
121	122.364	84.989	98.853				
122	121.703	85.113	98.583				
123	121.085	85.274	99.037				
124	122.373	85.037	98.284				
125	121.668	85.106	97.786				
126	121.044	85.189	97.883				

ENTERRAMIENTOS:

Nivel Inicial → 99,09



UNIDADES: 20003

NOTAS:

**EQUIPO DE DOCUMENTACIÓN ARQUITECTÓNICA
(U.P.V. - E.H.U.)**

TRABAJO: Documentación de las excavaciones en el interior de la Catedral de Santa María (Vitoria – Gasteiz). ZONA 20 (Cuadrícula 75)


PAR: ALZ-75-2

ALTURA: 2 m

BASE: 0.4 m

OBJETIVO: R50

FECHA: 24/05/2001

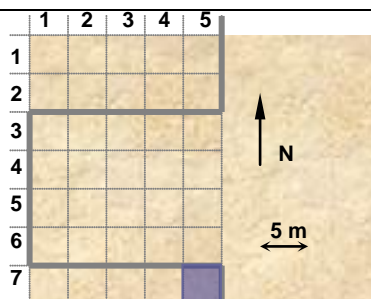



PUNTOS DE APOYO

PUNTO	X	Y	Z	PUNTO	X	Y	Z
75	121.060	85.703	97.704				
76	121.025	85.435	98.058				
77	121.109	85.689	98.616				
78	121.157	86.144	98.101				
79	121.191	86.327	98.983				
80	121.089	86.460	98.028				
89	121.008	85.201	99.647				

ENTERRAMIENTOS:

Nivel Inicial → 99,09



UNIDADES: 20003, 20005

NOTAS:

**EQUIPO DE DOCUMENTACIÓN ARQUITECTÓNICA
(U.P.V. - E.H.U.)**

TRABAJO: Documentación de las excavaciones en el interior de la Catedral de Santa María (Vitoria – Gasteiz). ZONA 20 (Cuadrícula 75)

PAR: ALZ-75-3

ALTURA: 2.5 m

BASE: 0.4 m

OBJETIVO: R50

FECHA: 24/05/2001

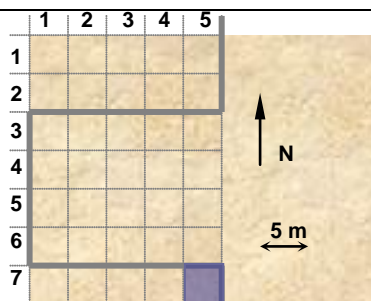



PUNTOS DE APOYO

PUNTO	X	Y	Z	PUNTO	X	Y	Z
75	121.060	85.703	97.704	87	121.042	88.373	99.598
76	121.025	85.435	98.058	88	121.033	86.725	99.672
77	121.109	85.689	98.616	89	121.008	85.201	99.647
78	121.157	86.144	98.101	90	121.316	88.437	98.801
79	121.191	86.327	98.983				
80	121.089	86.460	98.028				
81	121.285	86.676	97.752				
82	121.205	87.027	99.013				
83	121.285	87.425	98.181				
84	121.277	87.719	98.609				
85	121.170	88.054	97.918				
86	121.107	88.688	99.016				

ENTERRAMIENTOS:

Nivel Inicial → 99,09



UNIDADES: 20006

NOTAS:

**EQUIPO DE DOCUMENTACIÓN ARQUITECTÓNICA
(U.P.V. - E.H.U.)**

TRABAJO: Documentación de las excavaciones en el interior de la Catedral de Santa María (Vitoria – Gasteiz). ZONA 20 (Cuadrícula 75)


PAR: ALZ-75-4

ALTURA: 1.5 m

BASE: 0.3 m

OBJETIVO: R50

FECHA: 24/05/2001

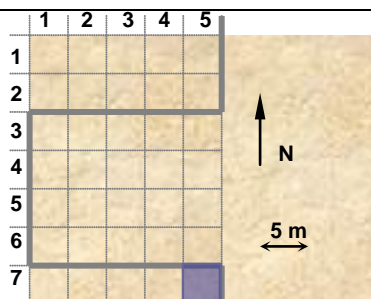



PUNTOS DE APOYO

PUNTO	X	Y	Z	PUNTO	X	Y	Z
86	121.107	88.688	99.016				
87	121.042	88.373	99.598				
90	121.316	88.437	98.801				
96	121.542	88.730	98.801				
97	121.672	88.934	98.773				
98	121.834	89.516	98.711				
99	121.845	88.850	98.581				
100	121.959	89.090	98.444				
101	121.410	89.668	99.033				
102	121.410	89.780	99.424				
103	122.505	89.633	98.471				

ENTERRAMIENTOS:

Nivel Inicial → 99,09



UNIDADES: 20012

NOTAS:

**EQUIPO DE DOCUMENTACIÓN ARQUITECTÓNICA
(U.P.V. - E.H.U.)**

TRABAJO: Documentación de las excavaciones en el interior de la Catedral de Santa María (Vitoria – Gasteiz). ZONA 20 (Cuadrícula 75)


PAR: ALZ-75-5

ALTURA: 2.5 m

BASE: 0.4 m

OBJETIVO: R50

FECHA: 24/05/2001

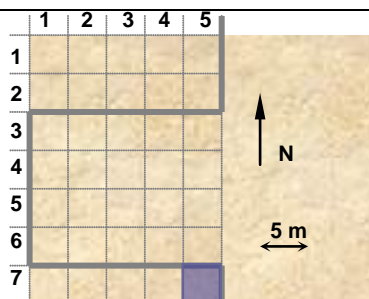



PUNTOS DE APOYO

PUNTO	X	Y	Z	PUNTO	X	Y	Z
106	123.898	85.694	99.566				
107	122.786	85.735	99.546				
108	124.065	85.908	99.034				
109	123.070	86.020	99.043				
110	122.584	86.082	99.063				
111	123.185	86.065	98.813				
112	122.989	86.078	98.400				
113	122.502	85.948	98.226				

ENTERRAMIENTOS:

Nivel Inicial → 99,09



UNIDADES: 20004

NOTAS:

**EQUIPO DE DOCUMENTACIÓN ARQUITECTÓNICA
(U.P.V. – E.H.U.)**

TRABAJO: Documentación de las excavaciones en el interior de la Catedral de Santa María (Vitoria – Gasteiz). ZONA 20 (Cuadrícula 75)


PAR: ALZ-75-6

ALTURA: 1 m

BASE: 0.2 m

OBJETIVO: R50

FECHA: 24/05/2001

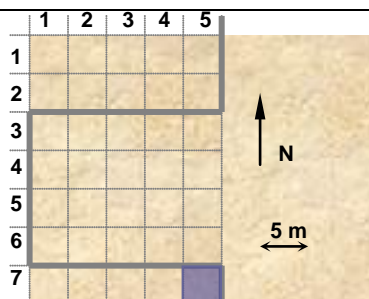



PUNTOS DE APOYO

PUNTO	X	Y	Z	PUNTO	X	Y	Z
113	122.502	85.948	98.226				
114	122.544	86.050	99.073				
115	122.505	85.791	98.566				
116	122.492	85.458	98.308				
117	122.508	85.487	98.845				
118	122.485	84.991	99.112				
124	122.373	85.037	98.284				

ENTERRAMIENTOS:

Nivel Inicial → 99,09



UNIDADES: 20004

NOTAS:

**EQUIPO DE DOCUMENTACIÓN ARQUITECTÓNICA
(U.P.V. - E.H.U.)**

TRABAJO: Documentación de las excavaciones en el interior de la Catedral de Santa María (Vitoria – Gasteiz). ZONA 20 (Cuadrícula 75)


PAR: ALZ-75-7

ALTURA: 3.5 m

BASE: 0.4m

OBJETIVO: R50

FECHA: 24/05/2001

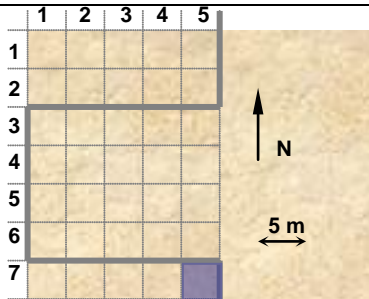
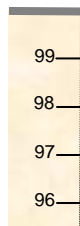


PUNTOS DE APOYO

PUNTO	X	Y	Z	PUNTO	X	Y	Z
90	121.316	88.437	98.801	102	121.410	89.780	99.424
91	121.544	88.186	97.886	103	122.505	89.633	98.471
92	122.080	88.315	97.683	104	122.982	89.636	98.916
93	122.714	88.333	97.866	105	123.012	89.965	99.720
94	123.194	88.475	98.193				
95	122.056	88.527	98.258				
96	121.542	88.730	98.801				
97	121.672	88.934	98.773				
98	121.834	89.516	98.711				
99	121.845	88.850	98.581				
100	121.959	89.090	98.444				
101	121.410	89.668	99.033				

ENTERRAMIENTOS:

Nivel Inicial → 99,09



UNIDADES: 20002, 20061, 20057, 20012

NOTAS:

**EQUIPO DE DOCUMENTACIÓN ARQUITECTÓNICA
(U.P.V. - E.H.U.)**

TRABAJO: Documentación de las excavaciones en el interior de la Catedral de Santa María (Vitoria – Gasteiz). ZONA 20 (Cuadrícula 75)


PAR: ALZ-75-8

ALTURA: 3 m

BASE: 0.4 m

OBJETIVO: R50

FECHA: 6/06/2001

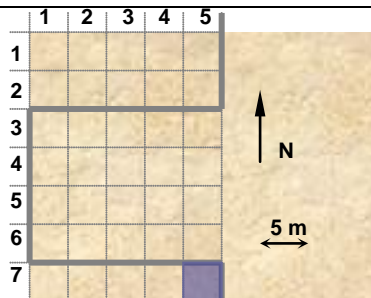
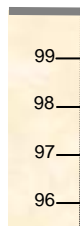


PUNTOS DE APOYO

PUNTO	X	Y	Z	PUNTO	X	Y	Z
136	124.400	88.044	99.911				
137	124.320	88.004	99.093				
138	124.046	87.764	98.607				
139	123.989	87.062	98.559				
140	124.289	87.191	98.951				
141	124.393	87.150	99.904				
142	124.385	85.816	99.981				
143	124.286	85.817	99.227				
144	124.283	86.580	99.011				
145	124.033	86.411	98.765				

ENTERRAMIENTOS:

Nivel Inicial → 99,09



UNIDADES:

NOTAS:

**EQUIPO DE DOCUMENTACIÓN ARQUITECTÓNICA
(U.P.V. - E.H.U.)**

TRABAJO: Documentación de las excavaciones en el interior de la Catedral de Santa María (Vitoria – Gasteiz). ZONA 20 (Cuadrícula 75)

PAR: ALZ-75-9

ALTURA: 3 m

BASE: 0.4 m

OBJETIVO: R50

FECHA: 6/06/2001

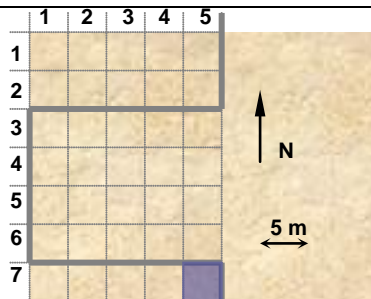
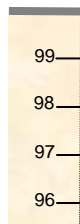


PUNTOS DE APOYO

PUNTO	X	Y	Z	PUNTO	X	Y	Z
131	124.415	89.780	99.962				
132	124.290	89.785	99.120				
133	123.978	89.355	98.566				
134	124.052	88.545	98.626				
135	124.314	88.946	98.982				
136	124.400	88.044	99.911				
137	124.320	88.004	99.093				
138	124.046	87.764	98.607				

ENTERRAMIENTOS:

Nivel Inicial → 99,09



UNIDADES:

NOTAS:

**EQUIPO DE DOCUMENTACIÓN ARQUITECTÓNICA
(U.P.V. - E.H.U.)**

TRABAJO: Documentación de las excavaciones en el interior de la Catedral de Santa María (Vitoria – Gasteiz). ZONA 20 (Cuadrícula 75)


PAR: N1-75-1

ALTURA: 3.5 m

BASE: 0.5 m

OBJETIVO: R50

FECHA: 26/04/2001

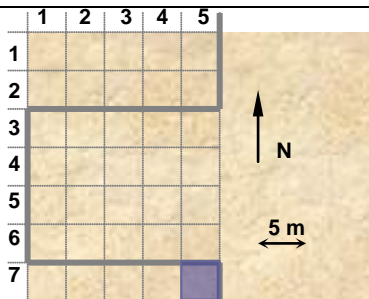
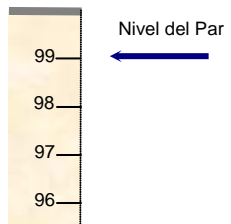


PUNTOS DE APOYO

PUNTO	X	Y	Z	PUNTO	X	Y	Z
1	121.117	85.075	99.036				
2	121.685	85.041	98.921				
3	122.542	85.189	99.115				
4	121.244	85.859	98.807				
5	122.045	86.081	98.78				
6	122.784	85.832	99.097				
8	121.044	87.008	99.07				
9	122.085	86.964	98.744				
10	123.204	86.849	98.814				
14	123.713	87.379	98.598				

ENTERRAMIENTOS:

Nivel Inicial → 99,09



UNIDADES: 20003,20005,20006,20001,20010,20004

NOTAS:

EQUIPO DE DOCUMENTACIÓN ARQUITECTÓNICA
(U.P.V. - E.H.U.)

TRABAJO: Documentación de las excavaciones en el interior de la Catedral de Santa María (Vitoria – Gasteiz). ZONA 20 (Cuadrícula 75)


PAR: N1-75-2

ALTURA: 3.5 m

BASE: 0.5 m

OBJETIVO: R50

FECHA: 26/04/2001

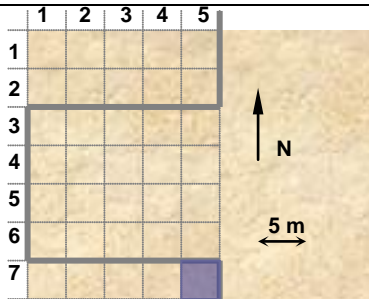
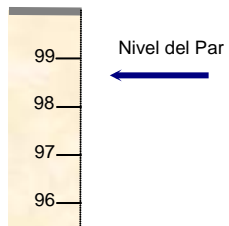


PUNTOS DE APOYO

PUNTO	X	Y	Z	PUNTO	X	Y	Z
12	121.227	87.714	98.954				
13	122.091	87.667	98.829				
16	121.211	88.677	99.013				
17	122.242	88.674	98.871				
18	123.413	88.658	98.915				
20	121.176	89.596	99.03				
21	121.925	89.832	99.091				
22	122.79	89.5	98.978				

ENTERRAMIENTOS:

Nivel Inicial → 99,09



UNIDADES: 20009,20006,20002,20001

NOTAS:

**EQUIPO DE DOCUMENTACIÓN ARQUITECTÓNICA
(U.P.V. - E.H.U.)**

TRABAJO: Documentación de las excavaciones en el interior de la Catedral de Santa María (Vitoria – Gasteiz). ZONA 20 (Cuadrícula 75)


PAR: N1-75-3

ALTURA: 3.5 m

BASE: 0.5 m

OBJETIVO: R50

FECHA: 26/04/2001

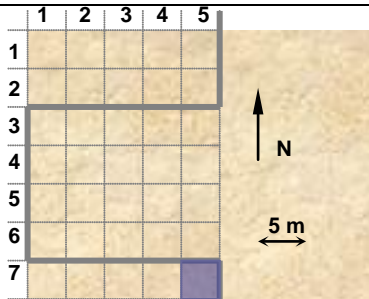
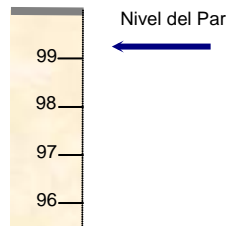


PUNTOS DE APOYO

PUNTO	X	Y	Z	PUNTO	X	Y	Z
5	122.045	86.081	98.78				
6	122.784	85.832	99.097				
7	124.073	85.775	99.107				
9	122.085	86.964	98.744				
10	123.204	86.849	98.814				
11	124.366	86.75	99.221				
13	122.091	87.667	98.829				
15	124.369	87.535	99.197				

ENTERRAMIENTOS:

Nivel Inicial → 99,09



UNIDADES: 20004,20007,20008,20001,20010

NOTAS:

**EQUIPO DE DOCUMENTACIÓN ARQUITECTÓNICA
(U.P.V. - E.H.U.)**

TRABAJO: Documentación de las excavaciones en el interior de la Catedral de Santa María (Vitoria – Gasteiz). ZONA 20 (Cuadrícula 75)


PAR: N1-75-4

ALTURA: 3.5 m

BASE: 0.5 m

OBJETIVO: R50

FECHA: 26/04/2001

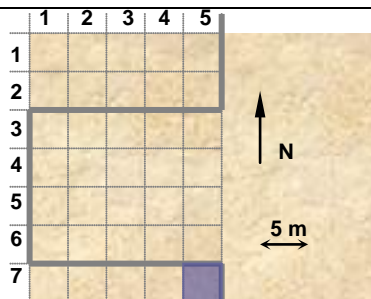
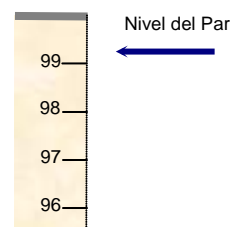


PUNTOS DE APOYO

PUNTO	X	Y	Z	PUNTO	X	Y	Z
13	122.091	87.667	98.829				
14	123.713	87.379	98.598				
15	124.369	87.535	99.197				
17	122.242	88.674	98.871				
18	123.413	88.658	98.915				
19	124.37	88.623	99.172				
21	121.925	89.832	99.091				
22	122.79	89.5	98.978				
23	124.133	89.233	98.886				

ENTERRAMIENTOS:

Nivel Inicial → 99,09



UNIDADES: 20009,20002,20007,20001

NOTAS:

**EQUIPO DE DOCUMENTACIÓN ARQUITECTÓNICA
(U.P.V. - E.H.U.)**

TRABAJO: Documentación de las excavaciones en el interior de la Catedral de Santa María (Vitoria – Gasteiz). ZONA 20 (Cuadrícula 75)

PAR: N2-75-1

ALTURA: 3.5 m

BASE: 0.5 m

OBJETIVO: R50

FECHA: 4/05/2001

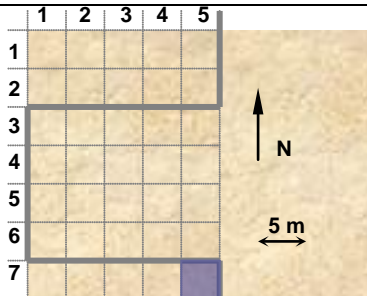
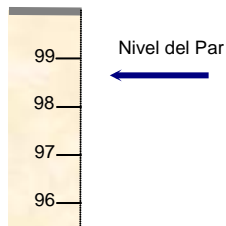


PUNTOS DE APOYO

PUNTO	X	Y	Z	PUNTO	X	Y	Z
25	121.12	85.079	99.033				
26	122.2	84.903	98.93				
27	122.8	85.928	99.096				
29	121.67	86.758	98.667				
31	122.301	87.455	98.688				
32	122.991	87.412	98.718				
45	122.285	85.24	98.123				
46	121.461	85.536	97.881				

ENTERRAMIENTOS: 3

Nivel Inicial → 99,09



UNIDADES: 20003, 20004, 20005, 20014, 20027, 20028, 20029

NOTAS:

**EQUIPO DE DOCUMENTACIÓN ARQUITECTÓNICA
(U.P.V. - E.H.U.)**

TRABAJO: Documentación de las excavaciones en el interior de la Catedral de Santa María (Vitoria – Gasteiz). ZONA 20 (Cuadrícula 75)

PAR: N2-75-2

ALTURA: 3.5 m

BASE: 0.5 m

OBJETIVO: R50

FECHA: 4/05/2001

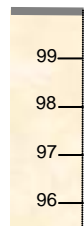


PUNTOS DE APOYO

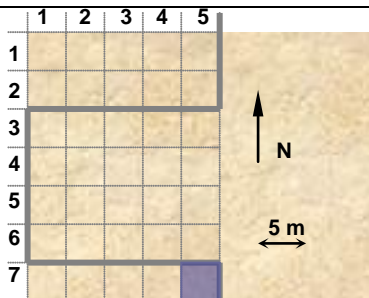
PUNTO	X	Y	Z	PUNTO	X	Y	Z
30	121.402	87.489	98.794				
31	122.301	87.455	98.688				
32	122.991	87.412	98.718				
36	123.338	87.867	98.31				
37	122.898	88.237	98.609				
38	121.299	88.348	98.922				
39	121.729	88.852	98.661				
40	122.283	87	98.311				
41	123.776	88.69	98.323				
43	122.757	89.753	98.947				
44	121.171	89.565	98.899				
47	122.377	87.929	98.278				

ENTERRAMIENTOS: 1, 2, 3

Nivel Inicial → 99,09



Nivel del Par ←



UNIDADES: 20006, 20012, 20020

NOTAS:

**EQUIPO DE DOCUMENTACIÓN ARQUITECTÓNICA
(U.P.V. - E.H.U.)**

TRABAJO: Documentación de las excavaciones en el interior de la Catedral de Santa María (Vitoria – Gasteiz). ZONA 20 (Cuadrícula 75)


PAR: N2-75-3

ALTURA: 3.5 m

BASE: 0.5 m

OBJETIVO: R50

FECHA: 4/05/2001

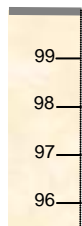


PUNTOS DE APOYO

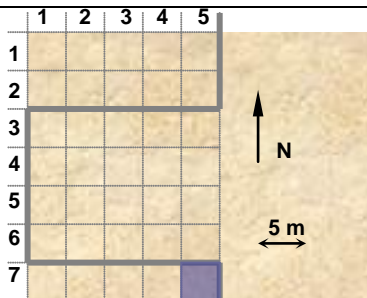
PUNTO	X	Y	Z	PUNTO	X	Y	Z
31	122.301	87.455	98.688				
32	122.991	87.412	98.718				
34	124.111	87.429	98.898				
33	123.549	86.626	98.48				
35	124.173	88.191	98.882				
36	123.338	87.867	98.31				
37	122.898	88.237	98.609				
40	122.283	88.913	98.283				
41	123.776	88.69	98.323				
42	124.111	89.039	98.88				
47	122.377	87.929	98.278				

ENTERRAMIENTOS: 1, 2, 3

Nivel Inicial → 99,09



Nivel del Par



UNIDADES: 20023, 20008

NOTAS:

**EQUIPO DE DOCUMENTACIÓN ARQUITECTÓNICA
(U.P.V. - E.H.U.)**

TRABAJO: Documentación de las excavaciones en el interior de la Catedral de Santa María (Vitoria – Gasteiz). ZONA 20 (Cuadrícula 75)


PAR: N2-75-4

ALTURA: 3.5 m

BASE: 0.5 m

OBJETIVO: R50

FECHA: 4/05/2001



PUNTOS DE APOYO

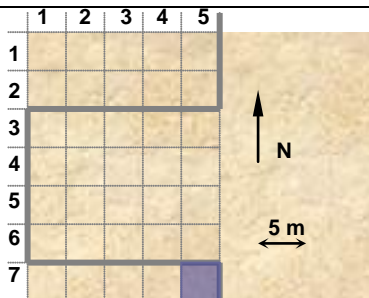
PUNTO	X	Y	Z	PUNTO	X	Y	Z
27	122.8	85.928	99.096				
28	124.133	86.026	98.938				
31	122.301	87.455	98.688				
32	122.991	87.412	98.718				
34	124.111	87.429	98.898				
35	124.173	88.191	98.882				
36	123.338	87.867	98.31				
37	122.898	88.237	98.609				
47	122.377	87.929	98.278				

ENTERRAMIENTOS: 3

Nivel Inicial → 99,09



Nivel del Par ←



UNIDADES: 20004, 20008, 20014, 20022, 20023, 20027, 20029

NOTAS:

**EQUIPO DE DOCUMENTACIÓN ARQUITECTÓNICA
(U.P.V. - E.H.U.)**

TRABAJO: Documentación de las excavaciones en el interior de la Catedral de Santa María (Vitoria – Gasteiz). ZONA 20 (Cuadrícula 75)


PAR: N3-75-1

ALTURA: 3.5 m

BASE: 0.5 m

OBJETIVO: R50

FECHA: 22/05/2001




PUNTOS DE APOYO

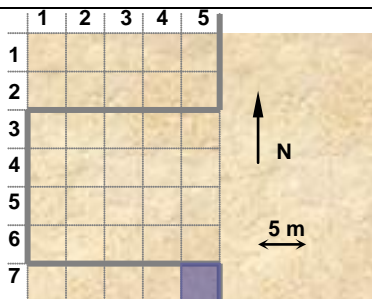
PUNTO	X	Y	Z	PUNTO	X	Y	Z
50	121.102	85.418	97.560				
51	122.272	85.241	98.132				
52	121.202	86.039	97.644				
53	122.380	86.101	97.967				
54	122.798	85.932	99.095				
55	123.119	86.302	98.005				
58	121.707	87.236	97.425				
59	122.581	87.154	97.376				
61	121.729	87.871	97.488				
62	123.104	87.749	97.786				
63	123.395	87.709	98.167				

ENTERRAMIENTOS:

Nivel Inicial → 99,09



Nivel del Par ←



UNIDADES: 20060, 20012, 20062, 20057

NOTAS:

**EQUIPO DE DOCUMENTACIÓN ARQUITECTÓNICA
(U.P.V. - E.H.U.)**

TRABAJO: Documentación de las excavaciones en el interior de la Catedral de Santa María (Vitoria – Gasteiz). ZONA 20 (Cuadrícula 75)

PAR: N3-75-2

ALTURA: 3.5 m

BASE: 0.5 m

OBJETIVO: R50

FECHA: 22/05/2000

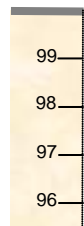


PUNTOS DE APOYO

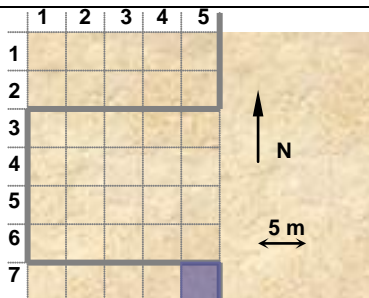
PUNTO	X	Y	Z	PUNTO	X	Y	Z
53	122.380	86.101	97.967	68	124.187	88.136	98.880
54	122.798	85.932	99.095				
55	123.119	86.302	98.005				
56	123.414	86.296	98.831				
57	124.091	85.974	98.939				
59	122.581	87.154	97.376				
60	123.741	86.840	98.447				
62	123.104	87.749	97.786				
63	123.395	87.709	98.167				
64	124.193	87.288	98.883				
66	122.383	88.552	98.340				
67	123.233	88.764	98.099				

ENTERRAMIENTOS:

Nivel Inicial → 99,09



Nivel del Par



UNIDADES: 20023, 20057, 20062, 20060

NOTAS:

**EQUIPO DE DOCUMENTACIÓN ARQUITECTÓNICA
(U.P.V. - E.H.U.)**

TRABAJO: Documentación de las excavaciones en el interior de la Catedral de Santa María (Vitoria – Gasteiz). ZONA 20 (Cuadrícula 75)

PAR: N3-75-3

ALTURA: 3.5 m

BASE: 0.5 m

OBJETIVO: R50

FECHA: 22/05/2001



PUNTOS DE APOYO

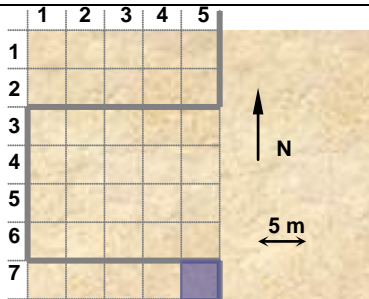
PUNTO	X	Y	Z	PUNTO	X	Y	Z
61	121.729	87.871	97.488				
62	123.104	87.749	97.786				
65	121.208	88.572	98.867				
66	122.383	88.552	98.340				
67	123.233	88.764	98.099				
69	121.136	89.105	98.889				
70	122.108	89.064	98.211				
71	122.632	89.185	98.201				

ENTERRAMIENTOS:

Nivel Inicial → 99,09



Nivel del Par



UNIDADES: 20057, 20062, 20061, 20012

NOTAS:

**EQUIPO DE DOCUMENTACIÓN ARQUITECTÓNICA
(U.P.V. - E.H.U.)**

TRABAJO: Documentación de las excavaciones en el interior de la Catedral de Santa María (Vitoria – Gasteiz). ZONA 21 (Cuadrícula 23)

PAR: N1-23-1

ALTURA: 4.5 m

BASE: 0.5 m

OBJETIVO: R50

FECHA: 23/05/2001

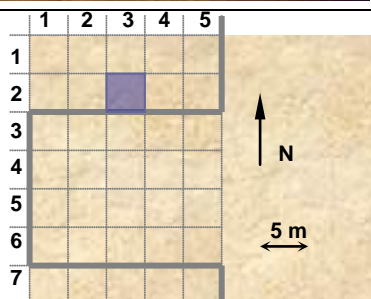



PUNTOS DE APOYO

PUNTO	X	Y	Z	PUNTO	X	Y	Z
1	109.603	113.055	98.960				
2	109.547	112.108	98.854				
3	109.387	110.999	99.070				
4	109.620	110.010	98.983				
5	110.872	113.007	99.008				
6	110.688	111.902	98.969				
7	110.703	110.980	98.982				
8	110.713	109.868	98.986				
9	111.995	113.077	98.989				
10	111.895	112.038	98.920				
11	111.922	111.132	98.925				
12	111.965	109.958	98.962				

ENTERRAMIENTOS:

Nivel Inicial → 99,09



UNIDADES: 21011, 21010, 21002, 21007, 21001, 21006

NOTAS:

**EQUIPO DE DOCUMENTACIÓN ARQUITECTÓNICA
(U.P.V. - E.H.U.)**

TRABAJO: Documentación de las excavaciones en el interior de la Catedral de Santa María (Vitoria – Gasteiz). ZONA 21 (Cuadrícula 23)


PAR: N1-23-2

ALTURA: 4.5 m

BASE: 0.5 m

OBJETIVO: R50

FECHA: 23/05/2001

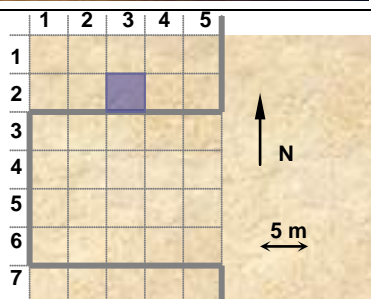
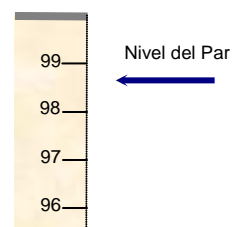


PUNTOS DE APOYO

PUNTO	X	Y	Z	PUNTO	X	Y	Z
4	109.620	110.010	98.983				
5	110.872	113.007	99.008				
6	110.688	111.902	98.969				
7	110.703	110.980	98.982				
8	110.713	109.868	98.986				
9	111.995	113.077	98.989				
10	111.895	112.038	98.920				
11	111.922	111.132	98.925				
12	111.965	109.958	98.962				
13	113.039	112.923	99.000				
14	113.034	111.949	98.897				
15	113.121	110.842	99.003				

ENTERRAMIENTOS:

Nivel Inicial → 99,09



UNIDADES: 21008, 21009, 21004, 21006, 21001, 21007, 21002, 21003, 21011

NOTAS:

**EQUIPO DE DOCUMENTACIÓN ARQUITECTÓNICA
(U.P.V. - E.H.U.)**

TRABAJO: Documentación de las excavaciones en el interior de la Catedral de Santa María (Vitoria – Gasteiz). ZONA 21 (Cuadrícula 23)

PAR: N1-23-3

ALTURA: 3.5 m

BASE: 0.5 m

OBJETIVO: R50

FECHA: 23/05/2001

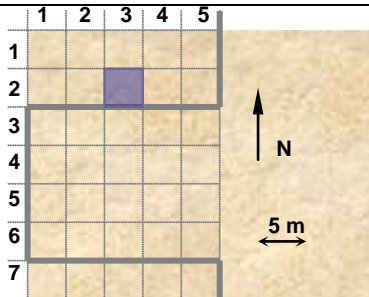
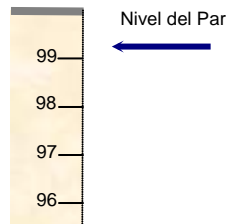


PUNTOS DE APOYO

PUNTO	X	Y	Z	PUNTO	X	Y	Z
17	110.501	115.356	99.181				
18	111.196	115.035	99.156				
19	111.778	115.459	99.180				
20	111.022	114.601	99.062				
21	110.791	113.640	99.167				
22	111.139	114.116	99.145				
23	111.650	113.652	99.148				

ENTERRAMIENTOS:

Nivel Inicial → 99,09



UNIDADES: 21005, 21006

NOTAS:

El nivel del suelo original estaba elevado respecto al suelo de la catedral (es la entrada a la pila bautismal).

**EQUIPO DE DOCUMENTACIÓN ARQUITECTÓNICA
(U.P.V. - E.H.U.)**

TRABAJO: Documentación de las excavaciones en el interior de la Catedral de Santa María (Vitoria – Gasteiz). ZONA 21 (Cuadrícula 23)

PAR: N2-23-1

ALTURA: 3.5 m

BASE: 0.5 m

OBJETIVO: R50

FECHA: 24/05/2001

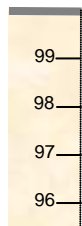


PUNTOS DE APOYO

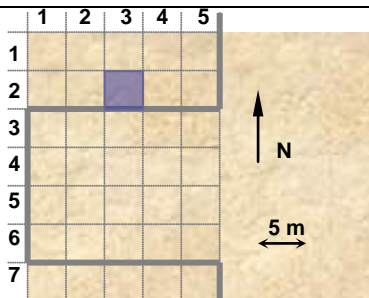
PUNTO	X	Y	Z	PUNTO	X	Y	Z
25	109.751	112.874	98.650	37	112.661	112.979	98.424
26	109.699	112.209	98.724				
27	109.426	111.115	99.078				
28	109.602	110.167	98.996				
29	110.736	113.225	98.757				
30	110.796	112.072	98.813				
31	111.035	111.185	98.899				
32	111.031	110.120	98.935				
33	111.876	113.141	98.634				
34	111.916	111.925	98.620				
35	111.985	111.004	98.679				
36	111.963	110.026	98.960				

ENTERRAMIENTOS:

Nivel Inicial → 99,09



Nivel del Par



UNIDADES: 21010, 21012

NOTAS:

**EQUIPO DE DOCUMENTACIÓN ARQUITECTÓNICA
(U.P.V. - E.H.U.)**

TRABAJO: Documentación de las excavaciones en el interior de la Catedral de Santa María (Vitoria – Gasteiz). ZONA 21 (Cuadrícula 23)


PAR: N2-23-2

ALTURA: 3.5 m

BASE: 0.5 m

OBJETIVO: R50

FECHA: 24/05/2001



PUNTOS DE APOYO

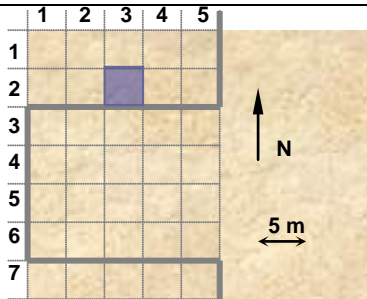
PUNTO	X	Y	Z	PUNTO	X	Y	Z
26	109.699	112.209	98.724				
27	109.426	111.115	99.078				
28	109.602	110.167	98.996				
30	110.796	112.072	98.813				
31	111.035	111.185	98.899				
32	111.031	110.120	98.935				
34	111.916	111.925	98.620				
35	111.985	111.004	98.679				
36	111.963	110.026	98.960				

ENTERRAMIENTOS:

Nivel Inicial → 99,09



Nivel del Par ←



UNIDADES: 21010, 21011, 21012

NOTAS:

**EQUIPO DE DOCUMENTACIÓN ARQUITECTÓNICA
(U.P.V. - E.H.U.)**

TRABAJO: Documentación de las excavaciones en el interior de la Catedral de Santa María (Vitoria – Gasteiz). ZONA 21 (Cuadrícula 23)


PAR: N2-23-3

ALTURA: 3.5 m

BASE: 0.5 m

OBJETIVO: R50

FECHA: 24/05/2001

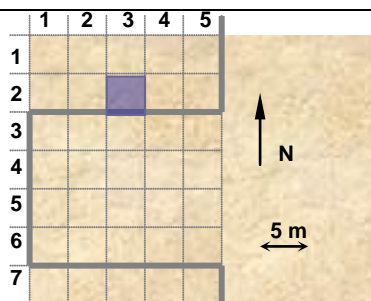
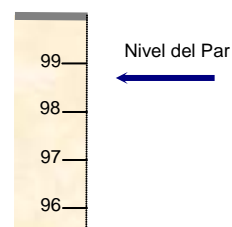


PUNTOS DE APOYO

PUNTO	X	Y	Z	PUNTO	X	Y	Z
29	110.736	113.225	98.757				
30	110.796	112.072	98.813				
31	111.035	111.185	98.899				
33	111.876	113.141	98.634				
34	111.916	111.925	98.620				
35	111.985	111.004	98.679				
37	112.661	112.979	98.424				
38	113.126	112.306	99.064				
39	113.112	110.863	99.000				

ENTERRAMIENTOS:

Nivel Inicial → 99,09



UNIDADES: 21009, 21012, 21013

NOTAS:

**EQUIPO DE DOCUMENTACIÓN ARQUITECTÓNICA
(U.P.V. - E.H.U.)**

TRABAJO: Documentación de las excavaciones en el interior de la Catedral de Santa María (Vitoria – Gasteiz). ZONA 21 (Cuadrícula 23)

PAR: N2-23-4

ALTURA: 3.5 m

BASE: 0.5 m

OBJETIVO: R50

FECHA: 24/05/2001

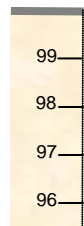


PUNTOS DE APOYO

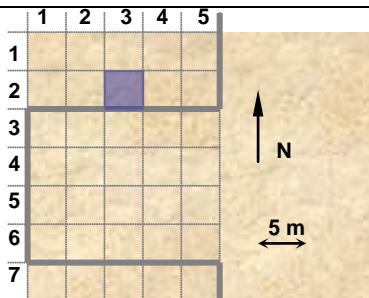
PUNTO	X	Y	Z	PUNTO	X	Y	Z
30	110.796	112.072	98.813				
31	111.035	111.185	98.899				
32	111.031	110.120	98.935				
34	111.916	111.925	98.620				
35	111.985	111.004	98.679				
36	111.963	110.026	98.960				
38	113.126	112.306	99.064				
39	113.112	110.863	99.000				
40	113.048	109.834	98.948				

ENTERRAMIENTOS:

Nivel Inicial → 99,09



Nivel del Par ←



UNIDADES: 21009, 21011, 21012

NOTAS:

**EQUIPO DE DOCUMENTACIÓN ARQUITECTÓNICA
(U.P.V. - E.H.U.)**

TRABAJO: Documentación de las excavaciones en el interior de la Catedral de Santa María (Vitoria – Gasteiz). ZONA 21 (Cuadrícula 23)


PAR: N3-23-1

ALTURA: 3.5 m

BASE: 0.5 m

OBJETIVO: R50

FECHA: 1/06/2001




PUNTOS DE APOYO

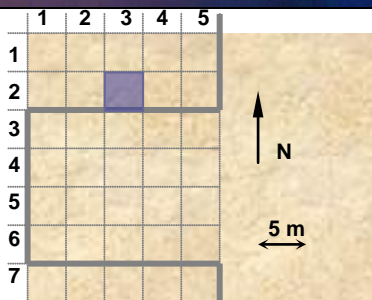
PUNTO	X	Y	Z	PUNTO	X	Y	Z
50	109.495	111.187	99.048				
51	109.859	110.143	98.913				
52	109.905	109.487	98.821				
53	110.528	111.087	98.881				
54	110.816	110.909	97.223				
55	110.769	109.766	97.931				
56	112.097	111.334	98.592				
57	111.941	110.602	98.869				
58	111.943	109.562	98.982				

ENTERRAMIENTOS:

Nivel Inicial → 99,09



Nivel del Par



UNIDADES:

NOTAS:

Escaleras de entrada a la cripta (zona 21 a)

**EQUIPO DE DOCUMENTACIÓN ARQUITECTÓNICA
(U.P.V. - E.H.U.)**

TRABAJO: Documentación de las excavaciones en el interior de la Catedral de Santa María (Vitoria – Gasteiz). ZONA 21 (Cuadrícula 23)


PAR: N3-23-2

ALTURA: 3.5 m

BASE: 0.5 m

OBJETIVO: R50

FECHA: 1/06/2001

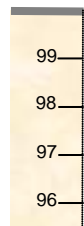


PUNTOS DE APOYO

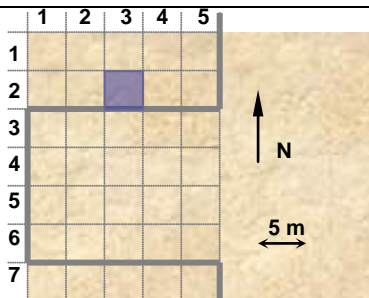
PUNTO	X	Y	Z	PUNTO	X	Y	Z
53	110.528	111.087	98.881				
54	110.816	110.909	97.223				
55	110.769	109.766	97.931				
56	112.097	111.334	98.592				
57	111.941	110.602	98.869				
58	111.943	109.562	98.982				
59	113.115	111.207	98.940				
60	112.819	110.600	98.923				
61	112.951	109.611	98.969				

ENTERRAMIENTOS:

Nivel Inicial → 99,09



Nivel del Par



UNIDADES: 21018

NOTAS:

**EQUIPO DE DOCUMENTACIÓN ARQUITECTÓNICA
(U.P.V. - E.H.U.)**

TRABAJO: Documentación de las excavaciones en el interior de la Catedral de Santa María (Vitoria – Gasteiz). ZONA 21 a (Cuadrícula 13)

PAR: N2-13-1

ALTURA: 1.5 m

BASE: 0.2 m

OBJETIVO: R50

FECHA: 1/06/2001

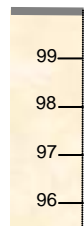


PUNTOS DE APOYO

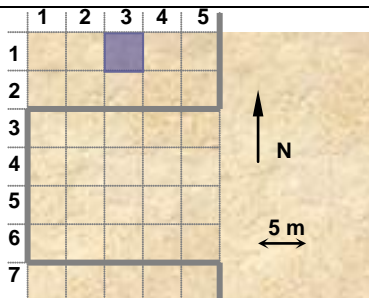
PUNTO	X	Y	Z	PUNTO	X	Y	Z
1	111.610	116.848	96.283				
2	111.678	116.279	96.250				
3	111.978	116.888	96.273				
4	112.138	116.641	96.270				
5	112.244	117.015	96.276				
6	112.324	116.653	96.288				

ENTERRAMIENTOS: 9

Nivel Inicial → 99,09



Nivel del Par



UNIDADES:

NOTAS:

**EQUIPO DE DOCUMENTACIÓN ARQUITECTÓNICA
(U.P.V. - E.H.U.)**

TRABAJO: Documentación de las excavaciones en el interior de la Catedral de Santa María (Vitoria – Gasteiz). ZONA 21 a (Cuadrícula 13)


PAR: N2-13-2

ALTURA: 2.2 m

BASE: 0.4 m

OBJETIVO: R50

FECHA: 1/06/2001

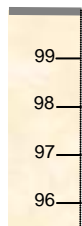


PUNTOS DE APOYO

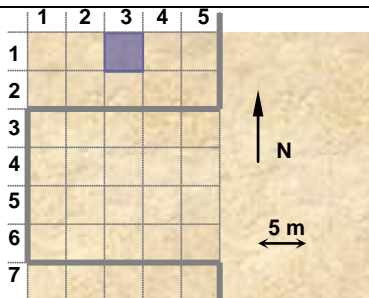
PUNTO	X	Y	Z	PUNTO	X	Y	Z
7	111.262	117.608	96.264				
8	111.863	117.751	96.250				
9	112.303	117.488	96.267				
10	111.666	118.297	96.238				
11	112.167	118.225	96.244				
12	111.301	118.933	96.244				
13	111.737	118.955	96.251				
14	112.360	118.940	96.274				
15	111.800	119.216	96.226				
16	111.479	119.580	96.203				
18	110.889	119.187	96.236				

ENTERRAMIENTOS: 6, 7, 8

Nivel Inicial → 99,09



Nivel del Par



UNIDADES:

NOTAS:

**EQUIPO DE DOCUMENTACIÓN ARQUITECTÓNICA
(U.P.V. - E.H.U.)**

TRABAJO: Documentación de las excavaciones en el interior de la Catedral de Santa María (Vitoria – Gasteiz). ZONA 21 a (Cuadrícula 13)


PAR: N2-13-3

ALTURA: 1.2 m

BASE: 0.2 m

OBJETIVO: R50

FECHA: 1/06/2001



PUNTOS DE APOYO

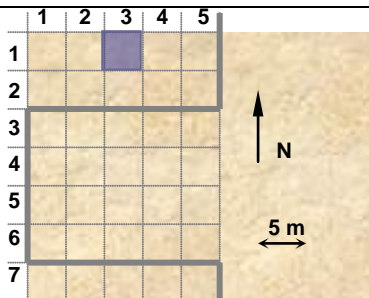
PUNTO	X	Y	Z	PUNTO	X	Y	Z
13	111.737	118.955	96.251				
14	112.360	118.940	96.274				
15	111.800	119.216	96.226				
16	111.479	119.580	96.203				
32	112.824	119.523	96.660				
33	112.233	119.991	96.579				
35	112.254	119.483	96.629				
36	111.779	119.791	96.628				

ENTERRAMIENTOS:

Nivel Inicial → 99,09



Nivel del Par



UNIDADES: 21017

NOTAS:

**EQUIPO DE DOCUMENTACIÓN ARQUITECTÓNICA
(U.P.V. - E.H.U.)**

TRABAJO: Documentación de las excavaciones en el interior de la Catedral de Santa María (Vitoria – Gasteiz). ZONA 21 a (Cuadrícula 13)


PAR: N2-13-4a

ALTURA: 1.2 m

BASE: 0.2 m

OBJETIVO: R50

FECHA: 1/06/2001




PUNTOS DE APOYO

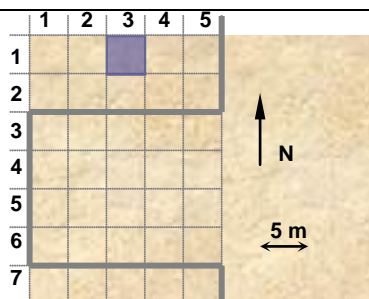
PUNTO	X	Y	Z	PUNTO	X	Y	Z
15	111.800	119.216	96.226				
16	111.479	119.580	96.203				
17	111.120	119.777	96.227				
33	112.233	119.991	96.579				
34	111.703	120.463	96.577				
36	111.779	119.791	96.628				
38	111.109	120.625	96.934				
41	111.154	120.235	96.779				
42	111.001	120.380	96.635				

ENTERRAMIENTOS:

Nivel Inicial → 99,09



Nivel del Par



UNIDADES: 21016, 21017

NOTAS:

**EQUIPO DE DOCUMENTACIÓN ARQUITECTÓNICA
(U.P.V. - E.H.U.)**

TRABAJO: Documentación de las excavaciones en el interior de la Catedral de Santa María (Vitoria – Gasteiz). ZONA 21 a (Cuadrícula 13)


PAR: N2-13-4b

ALTURA: 1.2 m

BASE: 0.2 m

OBJETIVO: R50

FECHA: 1/06/2001

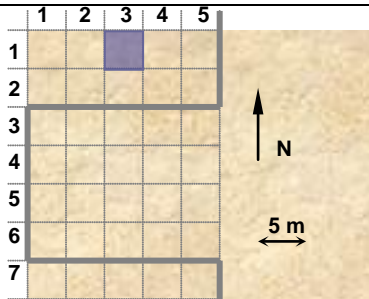
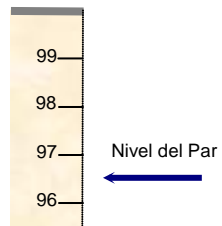


PUNTOS DE APOYO

PUNTO	X	Y	Z	PUNTO	X	Y	Z
15	111.800	119.216	96.226				
16	111.479	119.580	96.203				
17	111.120	119.777	96.227				
33	112.233	119.991	96.579				
34	111.703	120.463	96.577				
36	111.779	119.791	96.628				
38	111.109	120.625	96.934				
41	111.154	120.235	96.779				
42	111.001	120.380	96.635				

ENTERRAMIENTOS:

Nivel Inicial → 99,09



UNIDADES: 21016, 21017

NOTAS:

EQUIPO DE DOCUMENTACIÓN ARQUITECTÓNICA
(U.P.V. – E.H.U.)

TRABAJO: Documentación de las excavaciones en el interior de la Catedral de Santa María (Vitoria – Gasteiz). ZONA 21 a (Cuadrícula 13)


PAR: N2-13-5a

ALTURA: 1.0 m

BASE: 0.2 m

OBJETIVO: R50

FECHA: 1/06/2001

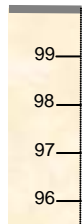


PUNTOS DE APOYO

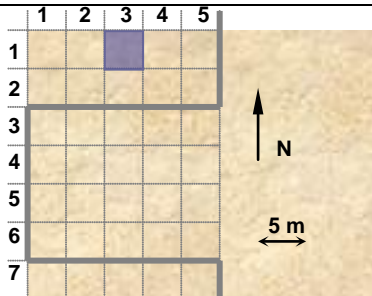
PUNTO	X	Y	Z	PUNTO	X	Y	Z
17	111.120	119.777	96.227				
29	109.968	119.693	96.283				
37	110.237	120.620	96.943				
38	111.109	120.625	96.934				
39	110.253	120.227	96.946				
40	110.564	120.443	96.944				
41	111.154	120.235	96.779				
42	111.001	120.380	96.635				

ENTERRAMIENTOS:

Nivel Inicial → 99,09



Nivel del Par



UNIDADES: 21016

NOTAS:

**EQUIPO DE DOCUMENTACIÓN ARQUITECTÓNICA
(U.P.V. - E.H.U.)**

TRABAJO: Documentación de las excavaciones en el interior de la Catedral de Santa María (Vitoria – Gasteiz). ZONA 21 a (Cuadrícula 13)


PAR: N2-13-5b

ALTURA: 1.0 m

BASE: 0.2 m

OBJETIVO: R50

FECHA: 1/06/2001

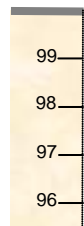


PUNTOS DE APOYO

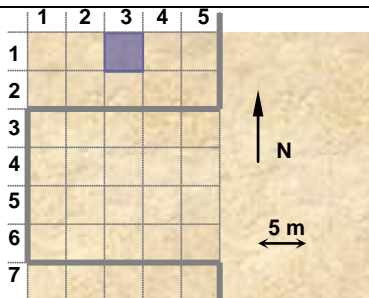
PUNTO	X	Y	Z	PUNTO	X	Y	Z
17	111.120	119.777	96.227				
29	109.968	119.693	96.283				
37	110.237	120.620	96.943				
38	111.109	120.625	96.934				
39	110.253	120.227	96.946				
40	110.564	120.443	96.944				
41	111.154	120.235	96.779				
42	111.001	120.380	96.635				

ENTERRAMIENTOS:

Nivel Inicial → 99,09



Nivel del Par



UNIDADES: 21016

NOTAS:

**EQUIPO DE DOCUMENTACIÓN ARQUITECTÓNICA
(U.P.V. – E.H.U.)**

TRABAJO: Documentación de las excavaciones en el interior de la Catedral de Santa María (Vitoria – Gasteiz). ZONA 21 a (Cuadrícula 13)

PAR: N2-13-6

ALTURA: 2.0 m

BASE: 0.3 m

OBJETIVO: R50

FECHA: 1/06/2001



PUNTOS DE APOYO

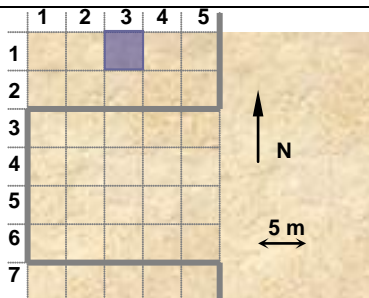
PUNTO	X	Y	Z	PUNTO	X	Y	Z
19	110.142	117.208	96.265				
20	109.700	116.773	96.320				
21	109.803	117.278	96.307				
22	109.238	117.395	96.322				
23	109.724	117.850	96.300				
25	109.318	118.123	96.330				

ENTERRAMIENTOS: 1

Nivel Inicial → 99,09



Nivel del Par



UNIDADES:

NOTAS:

**EQUIPO DE DOCUMENTACIÓN ARQUITECTÓNICA
(U.P.V. - E.H.U.)**

TRABAJO: Documentación de las excavaciones en el interior de la Catedral de Santa María (Vitoria – Gasteiz). ZONA 21 a (Cuadrícula 13)

PAR: N2-13-7

ALTURA: 2.2 m

BASE: 0.4 m

OBJETIVO: R50

FECHA: 1/06/2001

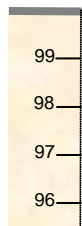


PUNTOS DE APOYO

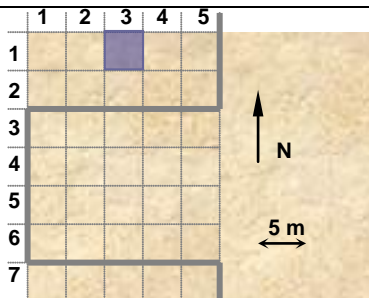
PUNTO	X	Y	Z	PUNTO	X	Y	Z
23	109.724	117.850	96.300				
24	110.230	118.124	96.278				
25	109.318	118.123	96.330				
26	108.751	118.133	96.349				
27	110.185	119.103	96.205				
28	109.414	118.722	96.343				
30	109.538	119.311	96.298				

ENTERRAMIENTOS: 2, 3, 4, 5, 11

Nivel Inicial → 99,09



Nivel del Par



UNIDADES:

NOTAS:

EQUIPO DE DOCUMENTACIÓN ARQUITECTÓNICA
(U.P.V. – E.H.U.)

TRABAJO: Documentación de las excavaciones en el interior de la Catedral de Santa María (Vitoria – Gasteiz). ZONA 21 a (Cuadrícula 13)

PAR: N2-13-9

ALTURA: 5.0 m

BASE: 0.7 m

OBJETIVO: R50

FECHA: 1/06/2001

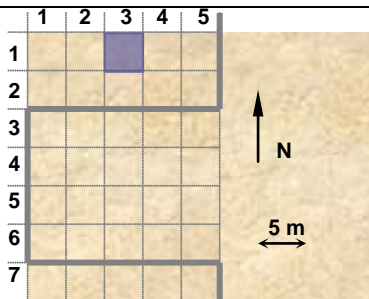
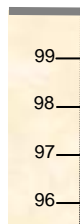


PUNTOS DE APOYO

PUNTO	X	Y	Z	PUNTO	X	Y	Z
43	111.112	111.332	96.846				
44	110.319	111.440	96.803				
45	110.809	111.026	97.095				
46	111.183	110.655	97.362				
47	110.379	110.644	97.355				
48	110.839	110.283	97.559				
49	111.182	109.914	97.887				
50	110.432	109.903	97.849				
51	110.857	109.532	98.021				
52	111.248	109.440	98.710				
53	110.320	109.476	98.442				

ENTERRAMIENTOS:

Nivel Inicial → 99,09



UNIDADES:

NOTAS:

EQUIPO DE DOCUMENTACIÓN ARQUITECTÓNICA
(U.P.V. - E.H.U.)

TRABAJO: Documentación de las excavaciones en el interior de la Catedral de Santa María (Vitoria – Gasteiz). ZONA 21 a (Cuadrícula 13)


PAR: N3-13-1a

ALTURA: 2.5 m

BASE: 0.3 m

OBJETIVO: R50

FECHA: 6/07/2001

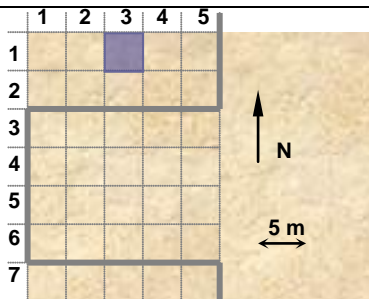
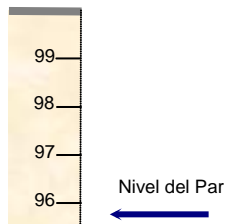


PUNTOS DE APOYO

PUNTO	X	Y	Z	PUNTO	X	Y	Z
81	112.354	118.698	96.058				
82	111.752	118.822	96.081				
83	111.104	118.903	96.095				
87	112.174	118.181	96.087				
88	111.674	117.879	95.996				
89	111.107	118.132	96.126				
93	112.204	117.287	96.148				
94	111.504	117.110	96.087				
95	110.983	117.269	96.142				
99	111.948	116.649	95.848				
100	111.225	116.819	95.856				

ENTERRAMIENTOS: 12

Nivel Inicial → 99,09



UNIDADES: 21041, 21057, 21055, 21056

NOTAS:

**EQUIPO DE DOCUMENTACIÓN ARQUITECTÓNICA
(U.P.V. - E.H.U.)**

TRABAJO: Documentación de las excavaciones en el interior de la Catedral de Santa María (Vitoria – Gasteiz). ZONA 21 a (Cuadrícula 13)


PAR: N3-13-1b

ALTURA: 2.5 m

BASE: 0.3 m

OBJETIVO: R50

FECHA: 6/07/2001

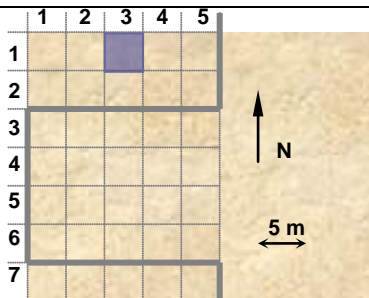
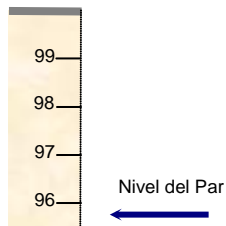


PUNTOS DE APOYO

PUNTO	X	Y	Z	PUNTO	X	Y	Z
82	111.752	118.822	96.081				
83	111.104	118.903	96.095				
84	110.412	118.882	96.062				
88	111.674	117.879	95.996				
89	111.107	118.132	96.126				
90	110.426	118.117	96.117				
94	111.504	117.110	96.087				
95	110.983	117.269	96.142				
96	110.224	117.373	96.150				
99	111.948	116.649	95.848				
100	111.225	116.819	95.856				
101	110.032	116.896	95.831				

ENTERRAMIENTOS: 12

Nivel Inicial → 99,09



UNIDADES: 21041, 21057, 21056, 21020

NOTAS:

**EQUIPO DE DOCUMENTACIÓN ARQUITECTÓNICA
(U.P.V. - E.H.U.)**

TRABAJO: Documentación de las excavaciones en el interior de la Catedral de Santa María (Vitoria – Gasteiz). ZONA 21 a (Cuadrícula 13)


PAR: N3-13-2a

ALTURA: 2.5 m

BASE: 0.3 m

OBJETIVO: R50

FECHA: 6/07/2001

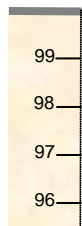


PUNTOS DE APOYO

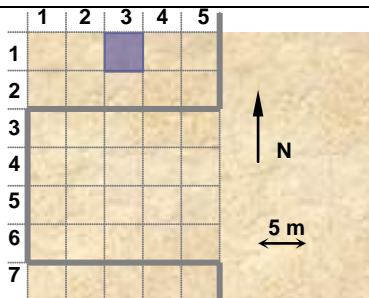
PUNTO	X	Y	Z	PUNTO	X	Y	Z
83	111.104	118.903	96.095				
84	110.412	118.882	96.062				
85	109.564	118.795	96.095				
89	111.107	118.132	96.126				
90	110.426	118.117	96.117				
91	109.720	118.115	96.130				
95	110.983	117.269	96.142				
96	110.224	117.373	96.150				
97	109.720	117.438	96.158				
100	111.225	116.819	95.856				
101	110.032	116.896	95.831				
102	109.363	117.048	95.865				

ENTERRAMIENTOS: 13, 15, 16

Nivel Inicial → 99,09



Nivel del Par ←



UNIDADES: 21041, 21056, 21044, 21050, 21052, 21020

NOTAS:

EQUIPO DE DOCUMENTACIÓN ARQUITECTÓNICA
(U.P.V. - E.H.U.)

TRABAJO: Documentación de las excavaciones en el interior de la Catedral de Santa María (Vitoria – Gasteiz). ZONA 21 a (Cuadrícula 13)


PAR: N3-13-2b

ALTURA: 2.5 m

BASE: 0.3 m

OBJETIVO: R50

FECHA: 6/07/2001

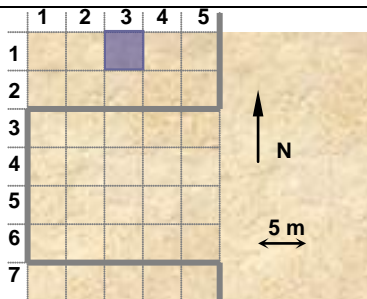



PUNTOS DE APOYO

PUNTO	X	Y	Z	PUNTO	X	Y	Z
84	110.412	118.882	96.062				
85	109.564	118.795	96.095				
86	108.983	118.627	96.105				
90	110.426	118.117	96.117				
91	109.720	118.115	96.130				
92	109.001	118.219	96.128				
96	110.224	117.373	96.150				
97	109.720	117.438	96.158				
98	109.078	117.608	96.172				
101	110.032	116.896	95.831				
102	109.363	117.048	95.865				

ENTERRAMIENTOS: 13, 15, 16

Nivel Inicial → 99,09



UNIDADES: 21044, 21052, 21050, 21056

NOTAS:

**EQUIPO DE DOCUMENTACIÓN ARQUITECTÓNICA
(U.P.V. - E.H.U.)**

TRABAJO: Documentación de las excavaciones en el interior de la Catedral de Santa María (Vitoria – Gasteiz). ZONA 21 a (Cuadrícula 13)


PAR: N4-13-1 a

ALTURA: 3 m

BASE: 0.5 m

OBJETIVO: R50

FECHA: 27/08/2001

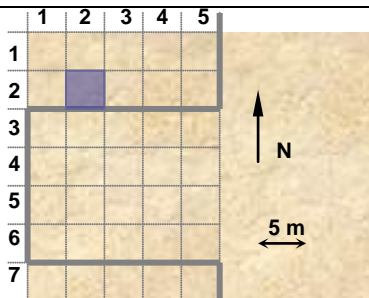
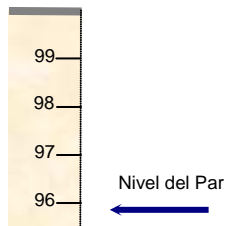


PUNTOS DE APOYO

PUNTO	X	Y	Z	PUNTO	X	Y	Z
111	112.621	117.303	95.468				
112	112.620	118.231	95.397				
113	112.620	118.690	95.085				
114	111.971	117.657	95.438				
115	112.187	118.340	95.394				
116	111.372	117.585	95.674				
117	111.647	118.335	95.533				
118	111.478	119.081	95.508				

ENTERRAMIENTOS: 26, 27

Nivel Inicial → 99,09



UNIDADES: 21069, 21084, 21097, 21088, 21034

NOTAS:

**EQUIPO DE DOCUMENTACIÓN ARQUITECTÓNICA
(U.P.V. - E.H.U.)**

TRABAJO: Documentación de las excavaciones en el interior de la Catedral de Santa María (Vitoria – Gasteiz). ZONA 21 a (Cuadrícula 13)


PAR: N4-13-1b

ALTURA: 3m

BASE: 0.5 m

OBJETIVO: R50

FECHA: 27/08/2001

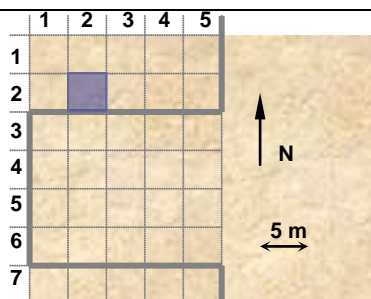



PUNTOS DE APOYO

PUNTO	X	Y	Z	PUNTO	X	Y	Z
114	111.971	117.657	95.438				
115	112.187	118.340	95.394				
116	111.372	117.585	95.674				
117	111.647	118.335	95.533				
118	111.478	119.081	95.508				
119	111.015	119.087	95.508				
120	111.114	118.654	95.525				
121	110.996	118.014	95.647				
122	110.713	117.593	96.066				

ENTERRAMIENTOS: 26, 27

Nivel Inicial → 99,09



UNIDADES: 21084, 21097, 21088, 21034

NOTAS:

**EQUIPO DE DOCUMENTACIÓN ARQUITECTÓNICA
(U.P.V. - E.H.U.)**

TRABAJO: Documentación de las excavaciones en el interior de la Catedral de Santa María (Vitoria – Gasteiz). ZONA 21 a (Cuadrícula 13)


PAR: N4-13-2 a

ALTURA: 3 m

BASE: 0.5 m

OBJETIVO: R50

FECHA: 27/08/2001



PUNTOS DE APOYO

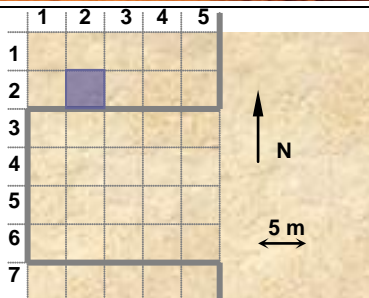
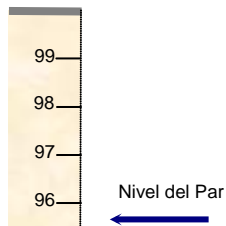
PUNTO	X	Y	Z	PUNTO	X	Y	Z
119	111.015	119.087	95.508				
120	111.114	118.654	95.525				
121	110.996	118.014	95.647				
122	110.713	117.593	96.066				
123	110.443	118.548	95.607				
124	110.134	119.031	95.462				
125	110.008	118.370	95.659				
126	109.602	118.780	95.685				
128	110.126	117.719	95.750				
129	109.649	118.063	95.964				
130	109.032	117.869	95.750				

ENTERRAMIENTOS: 25

UNIDADES: 21084, 21034, 21085

NOTAS:

Nivel Inicial → 99,09



**EQUIPO DE DOCUMENTACIÓN ARQUITECTÓNICA
(U.P.V. - E.H.U.)**

TRABAJO: Documentación de las excavaciones en el interior de la Catedral de Santa María (Vitoria – Gasteiz). ZONA 21 a (Cuadrícula 13)


PAR: N4-13-2b

ALTURA: 3 m

BASE: 0.5 m

OBJETIVO: R50

FECHA: 27/08/2001



PUNTOS DE APOYO

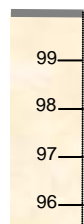
PUNTO	X	Y	Z	PUNTO	X	Y	Z
123	110.443	118.548	95.607				
124	110.134	119.031	95.462				
125	110.008	118.370	95.659				
126	109.602	118.780	95.685				
127	109.063	118.576	95.779				
128	110.126	117.719	95.750				
129	109.649	118.063	95.964				
130	109.032	117.869	95.750				

ENTERRAMIENTOS: 25

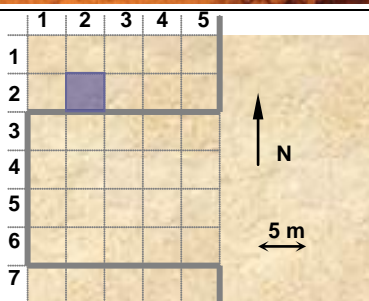
UNIDADES: 21084, 21034, 21085

NOTAS:

Nivel Inicial → 99,09



Nivel del Par





LABORATORIO DE DOCUMENTACIÓN GEOMÉTRICA DEL PATRIMONIO
Grupo de Investigación en Arqueología de la Arquitectura (UPV-EHU)

Aulario de las Nieves, edificio de Institutos Universitarios
C/ Nieves Cano 33, 01006 Vitoria-Gasteiz (España-Spain).
Tfno: +34 945 013222 / 013264

e-mail: ldgp@ehu.es web: <http://www.ldgp.es>

