

Eraberean, estilo ezberdineko grafiko anitz marrazteko kapaza zela argi utzi zigun. Honako adibide hauek estilo batuko gainontzeko mapa arruntetatik urruntzen dira, eta, berriro, inoiz ez ikonoak, marrazkiak edota dekorazioko elementu hutsik erabiltzen.




1941ko urtarrilak 14



1941ko otsailak 20

Agian artea edota pinturaren munduak eraginda, 1940ko abuztuan bere sinadurarekin batera data ere agertarazten hasiko da. 'Benedík 8-8-40' irakurri dezakegu egun horretan, hala ere esperimentoa astebet baino ez zuen iraun.


Berrikuntza bere griña horren froga dugu jarraian, urte bereko abuztuan Ingalaterraren kontrako inbasioa prestatzen ari dela. Informazio horien inguruko mapa gehienak itsasoa zuten abiapuntua eta kasu horretan, urari egozten hasi zitzaion gorri kolorea.



1940ko abuztuak 19

Garai hartan oso normala zen ere herrialde baten tamaina erlatiboa erakusteko beste herrialde baten barruan marraztea. Berriro kokatzaile orokorren falta nabaritzen da. Urteak pasata eta zoom horiek oso gutxitan erabili zituen Benedík. Are gehiago, 1942an, Gerraren nukleo nagusia Ozeano Pazifikora pasatzen denan eta Asiako hainbat infografiako publikatu zirenean.

1940ko urriak 13





Benedík bere kaligrafia estilizatu du ere. Gainera, grafikoek itxura argiago hartzen hasten dira. Tinta gutxiago erabiliz eta, beraz, orrialdea gutxiago mantxatuz ere.

1943an zehar Bigarren Mundu Gerrak bukatzean dago eta gero eta mapa gutxiago publikatzen hasten dira. Hurrengo urtean, 1944ean zehar, infografikoen kopuruak jeisten jarraitzen du. Hurrengo urteetan ia desagertu arte. Bigarren Mundu Gerran zehar inoiz baino infografiko gehienak eginda zituen profesionalak, agertu bezala desagertzen da, eta berarekin batera mapen presentzia egunkariaren orrialdeetan. 'El Correo'-ren historia osoan zehar inoz ez zen gertatu horren lotuta egotea grafikoek presentzia eta kantitatea pertsona zehatz baten lanarekin. Zalantzarik gabe hemen dugu lehen adibide garbia adierazteko zein garrantzitsua den marrazkigilearen presentzia komunikabide batean. Bere garapen grafikoa, egunkariarena izan zen. Berak jarraitutako eboluzioak, egindako saiakerak eta asmatutako esperimentuak Bilboko irakurlekoak kontsumitutako informazio grafiko nagusia izan ziren ia bost urtez. Benedí edozein arrazoiengatik lan egin ezin izaten zuenean; oporrak, gaixotasunak, etab. Beste inork ezin zuen bere lekua bete, argi eta garbi ikusten denez berak utzitako utsuneengatik zenbait egun edota aste jarraian huts egiten zuenean. Arrazoi guzti honengatik, Bilboko prentsako lehe infografiagile osoa kontsideratu behar dugu Benedí.







## 4.4.- Bigarren Mundu Gerraren osteko hamarkadak

### 4.4.1.- 'Benedí'-ren osteko hutsunea

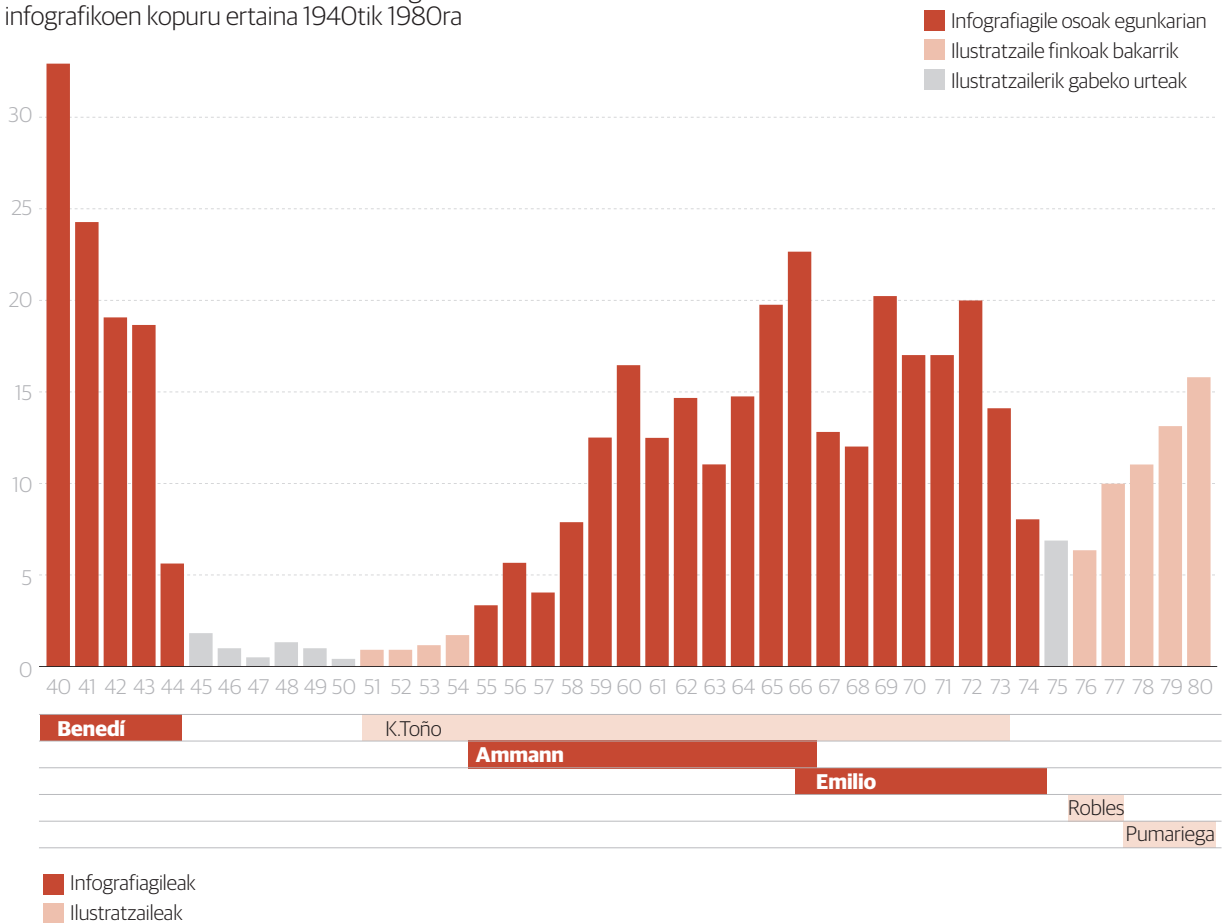
1945etik 1950 arte zehar oso grafiko gutxi publikatu zituen 'El Correo'-k. Benedíren agurra mapen behin behineko desagertzea suposatu zuen. Nohizbehinkako zenbait mapa solte ikusten dira ere, baina inolako homogeneousitate gabe, ezta sinatuta ere. Ez nazioarteko berriekin ezta tokiz tokiko informazioekin, inork ez dirudi kapaza marrazkiak egiteko egunkarian. Humorezko binetarik ere ia ez ditugu aurkitzen eta elementu grafiko bakarra argazkia izaten jarraituko da.

Berez, Benedíren garaian infografikoen ekoizpen handieneko urtea eman zen, 1940, hain zuzen, non hilabetero batazbesteko 33 grafiko inguru publikatu ziren. Halakorik ez zen gertatu inoiz egunkariaren historian infografiagile bezala pertsona bakar egonda. Gero ekoizpen hori pixka bat jeitsi zen 1945tik aurrera, Benedí alde eginda, ia desagertu arte.

Hurrengo grafiko honek lau hamarkadetan zehar argitaratutako infografikoen kopuru ertaina adierazten du. Estatistikan ez dira konputatu egunkaritik kanpo ekoiztutako grafikoak; adibidez, beste komunikabideek publikatu eta 'El Correo'-k erreproduzituta, edota 1950. hamarkadan 'Índices Correspa' titulupean Burtsako informazioak laburbiltzen zituen, hau ere kanpoko enpresa batetatik heltzen baizitzaion egunkari bilbotarrari. Hala ere, 1945etik 1949ra arte grisez indikatutako 'Ilustratzailerik gabeko urte'-en kasuan bai konputatua izan da edozein mapatxo edota estatistika zein diagrama -nahiz eta egunkariak ez ekoiztu-.

## Publikatutako infografikoen eboluzioa

Hilabetero informazioko artikuluetan argitaratutako infografikoen kopuru ertaina 1940tik 1980ra



**Irudia 1**  
1940tik 1980ra publikatutako infografikoak  
**Iturria:** Berezko elaborazioa



4.4.2.-1950-1970; ilustratzaileen garaia

1950eko amaieran marrazkigile berria kontratatzen du egunkari bilbotarrak. 'K.Toño' sinadurapean humorezko binekak -Benedik inoiz egin ez zituenak-, karikaturak eta ilustrazioak burutuko ditu nagusiki, baita zenbait infografiko ere. Hemen hasten da garai berri bat 'El Correo'-ren ibilbide grafikoan. Argi eta garbi nabaritzen da nola bai 'K.Toño' baita jarraian kontratatua izango zen Manuel Ammannek ere, marrazkigileen joera hartuta zeukaten. Orokorrean bereak ilustrazio lanak izango dira nagusi eta plumatxoarekin oso trebeak zirela argi utzi zuten behin eta berriz.

Honela, 1951ko lehen hilabetean infografiko hau berak sinatutako lehenengo dugu.

Grafikoak ez dauka titularrik ezta beste inolako informazio testualik adierazita-ko altitudetaren zenbakia baino. Maparen azpikaldetik testu batean adierazten da ulertu beharrekoa. Egilea ez zen ausartzen inolako azalpenik sartzen bere lehenengo grafiko honetan. Informatze lanarekiko urruntze hori argia izango zen bere lanean hurrengo urteetan zehar.

Handik aurrera egunero sinatzen zituen halako lanik, beraz egunkarian bertan lan egiten zuela argia zen. Hala ere argia da mapen eta grafikoan kalitatea jetsi egiten dela. Bere lehen urte horretako 1951ko martxoan zehar bi mapa ezberdin prestatu zituen 'K.Toño'-k. Honako honetan, kasu, Berlin inguruko aerodromoak agertarazten dira. Nabaritzekoa da nola irakurgarritasuna oso zaila den, baita ulergarritasun orokorra ere. Behelaldean saiatzeko da azaltzen zertan datzaten letra solte horiek ('P', 'Y', etab; hegazkin motak) baina zenbakiakin nahastean irakurgarritasuna ia ezinezkoa gertatzen da. Eraberean, ez da inon azaltzen zer esa nahi duten hiru zinta horizontal horiek Berlinera apuntatuz.

Argia da egile berriaren esperientziarik eza mapak prestatzerakoan, oraindik mugak, itxasoa eta bestelako elementuak ez baitu jakin era garbian ezberdintzen.

1951ko urtarrilak 13

VICTORIA SOBRE EL HIMALAYA

Vueltas y revueltas por el Dhaulagiri

Atención. Conozca Atención. Conozca. ¿Se oyes? El aparato curre. Después, una vez se percibe tan clara en el momento a las montañas de "Wally Tally" (1) manipulado por Maurice encuado a la perfección la respuesta a nuestra llamada. Como en el mismo instante descubre a nuestra llamada. El llamado Couzy, es decir, Couzy, siendo sobre la zona del peñasco que domina el campamento, a 1.200 metros de altura, me es difícil admitir que una voz tan fuerte pueda proceder de aquel pequeño espacio. ¿Qué impresión causa "eso" desde ahí arriba?

«ESO» ES EL DHAULAGIRI. «Eso» es el Dhaulagiri, notable desde el campamento, no está en un terreno a la izquierda, sino que está en la zona que domina el campamento, a 1.200 metros de altura, me es difícil admitir que una voz tan fuerte pueda proceder de aquel pequeño espacio. ¿Qué impresión causa "eso" desde ahí arriba?

NO SE COMO VAMOS A ABOGAR LA ARISTA SURESTE. «¿La arista sureste? Desde ese lugar aparece inmensa, llena de alpinistas y de torres de hielo. No sé cómo vamos a aboriar. ¿Cuál es el motivo? Hay que verlo de cerca.»

En toda su parte superior está atravesado por nieve. Cuenta la opinión de dudar la punta de Tachara hasta el momento del valle que desemboca detrás de la cresta.

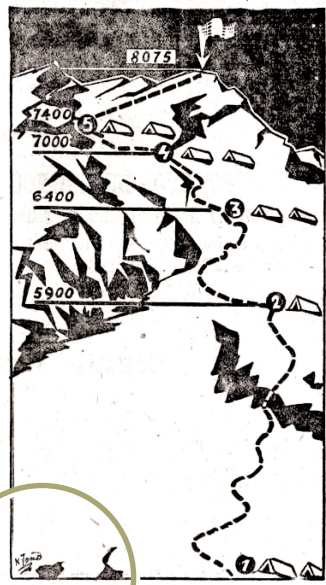
CONVERSACION POR RADIO. Un silencio. Adivinamos que Couzy habla a su compañero. La voz vuelve a ser fuerte. «¿Parece que dice que el Dhaulagiri es como el Himalaya? Y se pone a imitar la invernal del juego de los "sherpas". ¿Qué impresión causa "eso" desde ahí arriba? «Sólo, Maurice Herzig, yo voy a ir a la cima. Se avienta una muestra Nevada al pie de la cara noroeste, pero no es por el lado por donde conseguiríamos llegar. En cuanto al estar en el sitio que decimos hasta el valle, no parece tan seductor como desde ahí abajo.»

En todo su parte superior está atravesado por nieve. Cuenta la opinión de dudar la punta de Tachara hasta el momento del valle que desemboca detrás de la cresta.

CONVERSACION POR RADIO. Un silencio. Adivinamos que Couzy habla a su compañero. La voz vuelve a ser fuerte. «¿Parece que dice que el Dhaulagiri es como el Himalaya? Y se pone a imitar la invernal del juego de los "sherpas". ¿Qué impresión causa "eso" desde ahí arriba? «Sólo, Maurice Herzig, yo voy a ir a la cima. Se avienta una muestra Nevada al pie de la cara noroeste, pero no es por el lado por donde conseguiríamos llegar. En cuanto al estar en el sitio que decimos hasta el valle, no parece tan seductor como desde ahí abajo.»

En todo su parte superior está atravesado por nieve. Cuenta la opinión de dudar la punta de Tachara hasta el momento del valle que desemboca detrás de la cresta.

CONVERSACION POR RADIO. Un silencio. Adivinamos que Couzy habla a su compañero. La voz vuelve a ser fuerte. «¿Parece que dice que el Dhaulagiri es como el Himalaya? Y se pone a imitar la invernal del juego de los "sherpas". ¿Qué impresión causa "eso" desde ahí arriba? «Sólo, Maurice Herzig, yo voy a ir a la cima. Se avienta una muestra Nevada al pie de la cara noroeste, pero no es por el lado por donde conseguiríamos llegar. En cuanto al estar en el sitio que decimos hasta el valle, no parece tan seductor como desde ahí abajo.»



Mapa de la zona de Dhaulagiri, con indicación de los distintos campamentos en los que se encuentran los expedicionarios. Los números indican alturas en metros.

Los cargados de sal, hubiera encontrado el campamento en el mismo lugar y bajo su gran cascada verde, a los nueve "glacia" reunidos alrededor de una mesa cubierta de papaves. ¿Es que no han movido de aquellos lugares durante tres semanas? Si, también, nos hemos movido. El día 14 de mayo la expedición vuelve a estar completa, tras haber transcurrido muchas horas. Mientras lo razonamos el camino hacia la frontera tibetana, cruzado por la poletera y el viento, nosotros, por grupos separados, hemos tratado a los mos-

conocido, pues estoy seguro que ni los más atrevidos cazadores de caza han llegado jamás hasta él.

EL REGRESO ES A FATIGOSO. El regreso es muy fatigoso, pero no más que el viento que la baja montañas. El sol y altura me han afectado bruscamente y avaro con las cosas insostenibles. «Por qué permearnos los a la misma cuerda» nos Maurice, yo y el otro, partiendo el insoportable deseo volvernos.

Pero sé que es inútil, por no soy más que eso. Si se preguntara a Maurice se brilla en sus ojos. Vuelvo fatigado a la fatiga. «¿Qué impresión causa "eso" desde ahí arriba?» me pregunta Maurice, me pregunta Maurice.

EL MAPA INDIO ES TOTALMENTE FANTASTICO. Abro los ojos. Nos reconozco en el momento, pero al dudar la pendiente, una línea que se ve, se ve. Es una línea.

Al que se quiere, por la suya y ya en Tachara, tratamos de tabular el trazado aproximado de las aristas. El momento es totalmente fantástico, ¿dónde se ve desconocido vale? Por do se ven todas las aristas de parte norte del Dhaulagiri. Esas aristas que remontadas por nosotros habrían conducido, quizás, al del espionaje o de la armaría, que ningún ser humano contemplado jamás.

Terra, que por la impaciencia está en el momento, se ve. Los polvos. Con seis portales y vitros para los días fríos de los días. ¿Qué impresión causa "eso" desde ahí arriba? «Sólo, Maurice Herzig, yo voy a ir a la cima. Se avienta una muestra Nevada al pie de la cara noroeste, pero no es por el lado por donde conseguiríamos llegar. En cuanto al estar en el sitio que decimos hasta el valle, no parece tan seductor como desde ahí abajo.»

HERZIG QUIERE ATAN DE NUEVO EL GLACIAR. Desde su regreso, Herzig se dio cuenta de que el glaciar no estaba en su sitio. En cuanto a Couzy, los dos expedicionarios se encargaron de descubrir y probar el que se refiere a accesos al Annapurna, y a parte de noticias de ambos desde el cinco días.

A su regreso, yo solo me concentro en el momento, control regular por radio con ellos, me permitieron el campamento I, al pie del glaciar que me avisó que el glaciar de Herzig ha desaparecido y la nieve.

ES INUTIL INTEN

1951ko martxoak 31

Alemania está en primera línea

El tópico del Elba y la realidad del Rhin

La apasionante cuestión del rearme de Alemania se encuentra algo así como un hecho geográfico, constituyendo la clave de la defensa occidental. De tal rearme se habla bastante, pero no mucho, públicamente, aunque sin duda es la gran preocupación de los Estados.

Mayor de las potencias que rigen el Pacto Atlántico. Y no no solamente por el interés en reunir los efectivos que se consideran suficientes para dicha defensa, sino porque el indolente campo de operaciones desde el primer momento, en caso de ocurrirse la guerra, sería Alemania. En consecuencia, no se como un intento de avance ruso hacia el Oeste podría ser controlado sin la cooperación de los alemanes.

Al otro lado de la línea de demarcación que separa en territorio alemán la parte ocupada por los occidentales de la parte ocupada por los rusos, tienen estos acantonadas unas treinta divisiones en su Alemania Oriental y otras treinta, formando un segundo escalón, en Polonia. Frente a estas fuerzas hay a la parte de acá nueve o diez divisiones occidentales para cubrir los sesientos kilómetros largos que van desde el Báltico en las cercanías de Lübeck hasta los Alpes de Baviera. La desproporción es patente.

Nos aunque no lo fuera, teniendo en cuenta la disposición geográfica de la línea de demarcación o "línea de acero" en su sector alemán, se advierte que sobre la Alemania Occidental pesa la amenaza de ser el teatro de operaciones si estallase el conflicto. Se habla de que la defensa de Europa debe plantearse en el río Elba; esto es un tópico sin sentido, por la sencilla razón de que los occidentales no están en el río citado. Poseen la parte ba-



Aeródromos rusos en la zona de ocupación. Las letras señalan los tipos de aviones. Y: "Yak"; P: "Polikarpov"; M: "Mig"; L: "Lavochkin"; T: "Tupolev"; IL: "Iliushin".

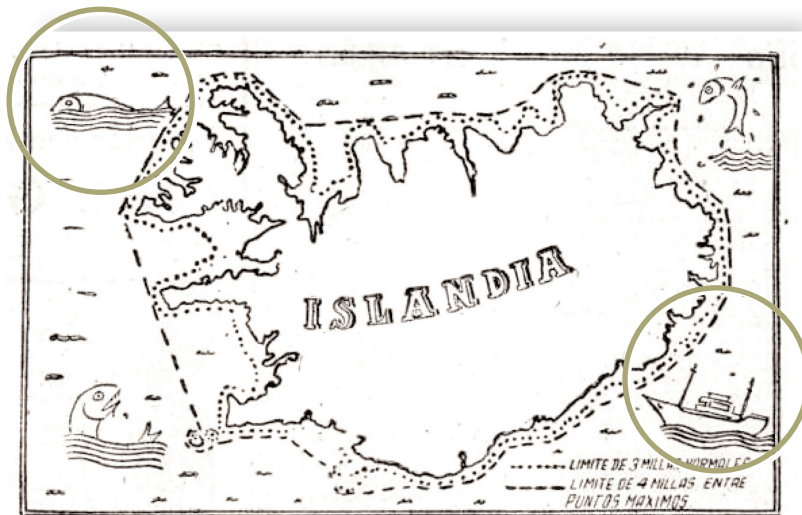


1951 eta 1952an zehar ia bakarrik humorezko binetak sinatzen ditu gure 'K.Toño'k. Betekizun horrek betetzeak eragin garbia izango du bere lanaren itxuran. Honen adibidea dugu 1953eko urtarrilak 10eko mapa hau. Gai ezin serioago tratatzen badu ere –eta informazio oso ona eduki arren– infografiagileak elementu barregarrietaz bete ditu infografikoak. Eraberan, Islandiako arrantza zonaldeak ere marraztutako arrainez apaindu ditu).

Mapak eskaintitako informazioa ezin interesgarriagoa da garai hartan arrantzaren munduan izandako polemika dela eta. Islandiaren irlako bi itxas mugak adierazten ditu, baina 'puntu maximoen' teoriaren aplikazio praktika. Ala ere, eta nahiz eta oso argia eta beharreako izan, egileak grafikoaren lau izkinak bete nahi izan ditu apaindurako elementuekin.

Orrialde bereko behealdean, bigarren mapan 'Gran Sol' izeneko arrantza zonaldea eguzki handi batez edertu du, ia txiste bat sortuz ere.


1953ko urtarrilak 10



Mapa de Islandia en el que se aprecia el antiguo y nuevo sistema de señalar los límites de sus aguas territoriales. El procedimiento es el mismo que sigue Noruega.



La plataforma atlántica del Norte de España y Francia con el banco pesquero del Gran Sol.



Orrialde berean, hirugarren marrazki bat agertzen zaigu ere. Munduko trafikoaren lehen arazoaren inguruko artikulu bat ilustratzeko EE BBetako kotxe kopurua eta txinatarrenarenak gonbaratu egiten da era farregarri honetan.



K.Toñok humorezko binetak sinatzen jarraitzen zituen bitartean, beste sinadura berria -'Kin'- agertuko da noizbehinka ere. Izengoiti hori erabiliz, marrazkigile honek zenbait mapa ere prestatuko du urte horietan zehar. Baina infografiagile finkoa ez egotearen ondorioz, egunkariaren mapak eta grafikoak pertsonalitate gabe agertuko zaizkigu. Bigarren Mundu Gerran zehar lortutako pertsonalitate grafiko hura desagertzen da.

1950ean 'Ya' egunkari madrildarrak Espainiako Txirrindularitza Itzulia antolatzeari utzizion. Lau urte jarraian ez zen ospatu txapelketa eta 'El Correo'-ko zuzendariak txanda hartzeko zorian zeudeten. Lehenengo aldiz itzulia antolatu aurreko urteko udan Fratiako 'Tour'-eko segimendu berezia egin zuen egunkariak. Kiroletako orrialdeak guztiz bete ziren lasterketa frantziarraren inguruko informazioekin. Honen adibide dugu etapa bakoitzeko perfilari dedikatutako infografiakoak.

Honako honetan deigarria suertatzen da ikustea marraztutako zenbat elementu agertzen diren. Seguraski egun hartako orrialderik irakurriena izan zen honetan hiru argazki eta beste bost marrazki publikatu ziren. Erredaktorearen arguegiaren erretratoa eta humorezko binetaxoarekin batera, Frantziako itzuliaren ibilbide-txoa agertzen da, baita eguneko etaparen profila. Diseinu aldetik nabarmentzekoa da ere orrialdean inbertitutako esfortzua; zortzi elementu grafiko haueztuz gain, egungo etapako sailkapena, baita gainontzeko etapen zerrenda eta ibilbideari dedikatutako espazioak oso ondo ahokatzaren baitute.

1954ko uztailak 20

**LA VUELTA A FRANCIA A TRAVES DE NUESTROS ENVIADOS ESPECIALES**

La corrida el domingo Burdeos-Bayona, a más de 40 por hora

**BAUVIN ¡POR FIN! GANO UNA ETAPA**

KOBLET sufrió una aparatosa caída, pero se unió al pelotón en una caza fantástica...

**...que le acredita como superfenómeno**

Por nuestro enviado especial TURBIOZ

**RAYONA 14.** Un momento especial: Brouha ha despedido al Tour en Francia con un momento de acción, el que han logrado sacar a la luz los periodistas que se han puesto a trabajar en el momento en que el ciclista belga ha salido de la carrera. Después de un momento de acción, los periodistas se han puesto a trabajar en el momento en que el ciclista belga ha salido de la carrera. Después de un momento de acción, los periodistas se han puesto a trabajar en el momento en que el ciclista belga ha salido de la carrera.

**NOVENA ETAPA. ANVERS-BRUXELAS.** El belga FANHOFF (derecha) y el francés BARRERA, primera y segunda de la etapa. Hablando por Basilio Laventura

**Hoy tampoco**

Hay una oportunidad única para los fotógrafos. Tras la victoria general en el Tour, el día de hoy se celebrará la carrera de Burdeos a Bayona. Los periodistas se han puesto a trabajar en el momento en que el ciclista belga ha salido de la carrera. Después de un momento de acción, los periodistas se han puesto a trabajar en el momento en que el ciclista belga ha salido de la carrera.

**LA ETAPA DE HOY**

**BAGNÈRES DE LUCHON**

**Un escapado**

El ciclista belga Brouha ha salido de la carrera con un momento de acción, el que han logrado sacar a la luz los periodistas que se han puesto a trabajar en el momento en que el ciclista belga ha salido de la carrera. Después de un momento de acción, los periodistas se han puesto a trabajar en el momento en que el ciclista belga ha salido de la carrera.

**Tremado craba**

El ciclista belga Brouha ha salido de la carrera con un momento de acción, el que han logrado sacar a la luz los periodistas que se han puesto a trabajar en el momento en que el ciclista belga ha salido de la carrera. Después de un momento de acción, los periodistas se han puesto a trabajar en el momento en que el ciclista belga ha salido de la carrera.

**Koblet's una opeleón**

El ciclista belga Brouha ha salido de la carrera con un momento de acción, el que han logrado sacar a la luz los periodistas que se han puesto a trabajar en el momento en que el ciclista belga ha salido de la carrera. Después de un momento de acción, los periodistas se han puesto a trabajar en el momento en que el ciclista belga ha salido de la carrera.

**El previsto**

El ciclista belga Brouha ha salido de la carrera con un momento de acción, el que han logrado sacar a la luz los periodistas que se han puesto a trabajar en el momento en que el ciclista belga ha salido de la carrera. Después de un momento de acción, los periodistas se han puesto a trabajar en el momento en que el ciclista belga ha salido de la carrera.

**CLASIFICACION DE LA ETAPA**

1. Brouha (Belgica), 10h 15m  
2. Fanhoff (Belgica), 10h 20m  
3. Barrera (Francia), 10h 25m  
4. Brouha (Belgica), 10h 30m  
5. Fanhoff (Belgica), 10h 35m  
6. Barrera (Francia), 10h 40m  
7. Brouha (Belgica), 10h 45m  
8. Fanhoff (Belgica), 10h 50m  
9. Barrera (Francia), 10h 55m  
10. Brouha (Belgica), 11h 00m

**COL DEL DITZARD 1742' 2360"**  
**COL GALIBIER 1742' 2556"**  
**COL DEL MARCAZ 2142' 960"**  
**COL DEL PRES 3142' 1102"**  
**COL DEL PLAINPALA 3142' 1172"**

**18ª ETAPA GRENoble-BRIANÇON**  
**19ª ETAPA BRIANÇON-AIN-LES-BAINS-AIX-LES-BAINS**  
**20ª ETAPA AIX-LES-BAINS-CHAMONIX**

**Col 3ª Categoría en rayado**

**QUE SE HA HECHO Y QUÉ FALTA POR HACER**

**AMBIERNA**

**TOTAL: 2400**

Behelaldean, ordea Tourraren gainontzeko etapen profila ere ailaratzen da (12. etapatik 21.era). Mendi bakoitzaren zailtasuna eta kategoria ezberdintzeko, infografiagileak gris ezberdinen trama bat erabili du.



Infografikoen falta nabaria zen oraindik egunkariaren orrialde guztietan zehar. Kiroletan, adibidez, futbol taldeen alineazioak oraindik montatzeileak prestatu beharra zuten testu kutxen bitartez. Emaitza ezin arraragoa zen:

# Atlético - Oviedo de hoy

## ...también parecían sencillos de la Real y Osasuna

Después de dos jornadas en blanco, que no habrán servido para que el terreno de juego se halle en las deseables condiciones, pues el temporal de nieves, con la humedad subsiguiente, frustró esa presunta perfección, hoy se abre de nuevo San Mamés para ser escenario del partido Atlético-Oviedo, que si, sobre el papel, apenas si cuenta con motivos interesantes, en la práctica puede resultar otra cosa, habida cuenta, por un lado, las irregularidades del equipo bilbaíno, sobre todo en aquellos partidos considerados como de "pan comido", y por otro el plan natural en que ha de venir el cuadro asturiano a pretender realizar aquí, frente al Atlético, lo que otros, no mejor cualificados que él, hicieron con anterioridad.

Después de su reciente victoria sobre Osasuna en Buenavista, tras de la cual los asturianos no se explicaban cómo el equipo navarro pudo vencer al bilbaíno, el Oviedo ha saltado a zonas más templadas, en las que, por el momento, no existe el peligro del régimen automático del sistema

partido de esta tarde puede resultar interesante, por más que otra cosa parezcan decir las clasificaciones de ambos contendientes. También tenían, para la mayoría, caracteres de mero trámite los encuentros del Atlético con la Real Sociedad y con Osasuna y nadie ignora cuáles fueron sus lamentables consecuencias. Tan lamentables que, de no ser por ellas, a estas horas se hallaría el equipo bilbaíno clasificado a un solo punto del Madrid y del Barcelona, líderes ambos "in partibus" del grupo de honor de la Liga.

Así, pues, muchachos, a no decidirse y a poner en el empeño no sólo fútbol del bueno, sino también alma, mucha alma, que, a veces, vale tanto como aquél.

J. DE LA MAZA

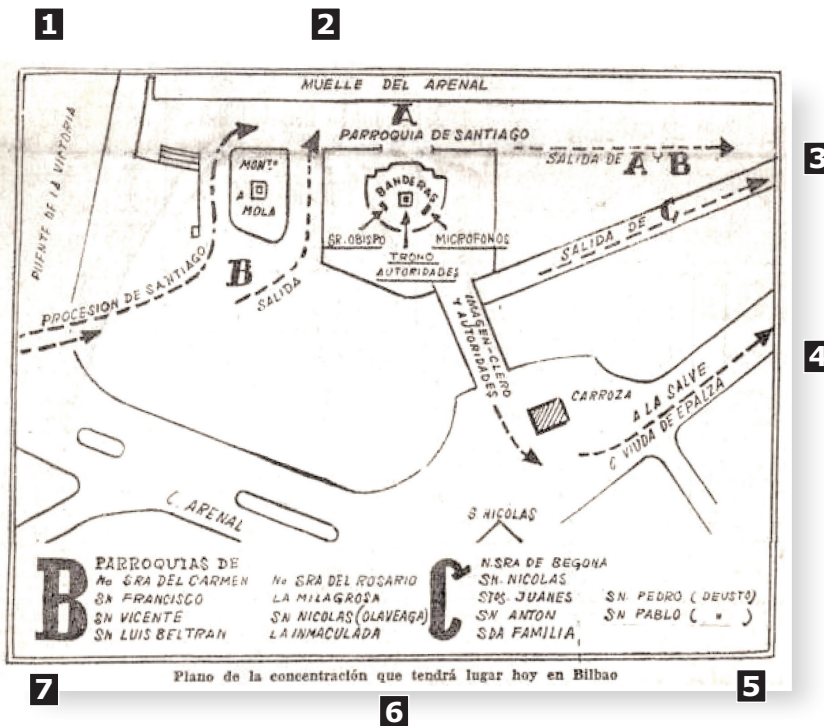
ALINEACIONES					
OVIEDO			ATLETICO		
TONI	PACHÉCO	ARGILA	LUISIN	JOSE LUIS FALIN	BASABE
MANDI	SALAVERRI	GUILLAMON	ARETA	UGARTE	
ARTECHE	FANIZO	ARIETA	MARCAIDA	UGARTE	
	MAGUREGLI	VENANCIO	MANOLIN	CANITO	
	GARAY	CARMELO			
Arbitro: ARQUE			Hora: 4,15		

1954ko otsailak 14

1950.eko hamarkada hartan publikatutako infografiko gutxi horien adibide bakarrenetarikoa 1954ko urriak 17ko azalorriko mapatxo hau dugu. Bertan, Bilboko 'El Arenal' zonaldeko planoak agertzen da adierazteko eginkizun erlijioso baten partehartzaileen kokapena.



1954ko urriak 17



Plano de la concentración que tendrá lugar hoy en Bilbao

- 1.- Ez darama titularrik ezta bere osotasunezko elementu defingarririk, oinaz aparte.
- 2.- Irakurlea kokatzeko erabilitako sistema ezin sinpleagoa da. Mapak ez dauka zoom kokatzailerik.
- 3.- Gezi txikiak erabiltzen bai ausartzen da.
- 4.- Errekurtso guztiak ez ditu erabiltzen. Edonork bere etxean boligrafo batez prestatu zezakeen krokisaren itxura baino ez dauka.
- 5.- Sinatu gabekoa
- 6.- Argazki oina. Errekuadrotik kanpo, grafikoak menpekotasuna dauka kanpoko elementu honekin. Bera gabe ezin baillizateke ulertu bere funtzioa.
- 7.- Erabilitako legenda sinple batekin 'B' eta 'C' parrokiak ezberdintzen ditu

Infografiagilerik gabeko urteen etaparen ezaugarri nagusia, beraz, infografikoak pertsonalitaterik gabekoak izatea esan genezake. Marrazkigilea ez da ausartzen bere irudia mezu propio eta funtzioa betetzen duen genero bezala tratatzen, hortaz, eskematikotasuna, argibideen falta eta argazki oinaren beharra.



**a) Manuel Ammannen agerpena**

1955an Benedíren osteko lehen infografiagile eta marrazkigile finkoa eta osoa agertzen da. Manuel Ammann arkitekto bilbotarra –Bilboko familia ospetsukoa–, hain zuzen. Egile honek estilo propioa agertaraziko du lehenengo egunetik. Urtarrilak 20an egin eta sinatutako lehen mapa honek berriro aurreko hamarkadan publikatutako mapa haien pertsonalitate hura gogoratzen digu. Itxasoaren marrazketa mota zaindua, errotulazio garbia eta informatzeko griña: toponimoak bakarrik ipini beharrean halako mapa txiki batean geziak eta guzti sartu ditu.

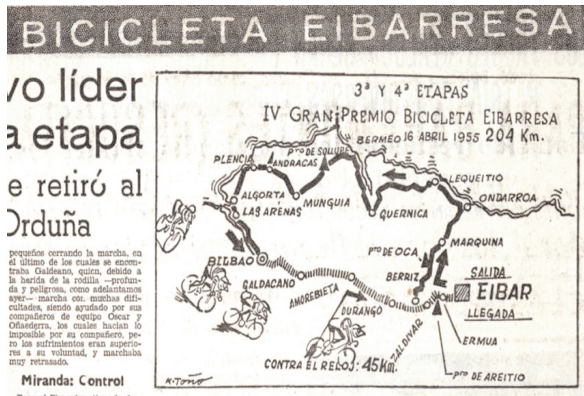


1954ko urriak 17



19.—Fuerzas leales y rebeldes han...

Hala ere, Ammannek ez du grafikorik egingo bere lehenengo hilabete hauetan. Oraindik 'K.Toño'-k zenbait kokatzaile txiki egingo ditu urte osoan zehar. Berrito, ilustratzailearekin bere estilu nahasia aurkitzen dugu Eibarreko Bizikleta txirrindularitza lehiaketaren plano hau marrazterakoan. Hurrengo eguneko azalorrirako Ammannek bi kokatzaile txiki prestatu zituen. Argi zegoen bi marrazkigileek bere lana batera egiten zituztela, batzutan errolak ondo ezberdindu eta besteetan bakoitzaren funtzioa elkarrekin uztartuz.



1955eko apirilak 16



que las sectas y otros sectores de opinión del Vietnam deben estar representados en el Gobierno. Hasta ahora, dicen estas fuentes, no se ha podido encontrar a nadie que sustituya al primer ministro Ngo Din Diem debido a la falta de estadistas destacados, y en consecuencia, el nuevo Gobierno que se trata de formar podría estar presidido por el mismo Diem. (Efe.)

**Guerra civil**

**SAIGON, 16.**—Guerrilleros del general Ba Cut han derrocado a una compañía regular del Ejército del Vietnam meridional y

Combinando sus tácticas de guerrillas con amenazas de represalias, el general Ba Cut, de 31 años de edad, perteneciente a la secta Hoa Hao, ha tenido éxito al conseguir la deserción de un elevado número de guarniciones de los puestos avanzados, según declaraciones hechas por jefes del Ejército francés.

Según informes recibidos en Saigón desde la zona del río Mekong las unidades del Ejército nacional se encuentran bajo el fuego incesante de los guerrilleros de Cut.

En una batalla que se ha producido a lo largo de la carretera de Xuyen a Chaudoc, diez soldados leales han sido muertos y otros muchos heridos. La lucha comenzó el jueves por la noche, cuando una unidad de Cut atacó a una compañía del Ejército que trataba de eliminar el bloqueo de tan importante carretera.

Las deserciones en gran escala de los soldados provinciales que se han agregado a los rebeldes con sus armas y equipos han debilitado grandemente las defensas del Gobierno a lo largo de la zona dominada por los rebeldes.

Las secciones volantes de la Comisión Internacional de Armisticio que se formó después de ser firmados los acuerdos de Vientna en julio pasado, se encuentran estacionadas en sus cuarteles generales de Taz Chau.

Mientras, los funcionarios han manifestado que la suma final de bajas producidas durante los ataques de morteros de los rebeldes sobre la pequeña localidad de Saidec hace dos días ha sido de cuatro soldados muertos y 26 heridos. Saidec se encuentra a 83 kilómetros al suroeste de Saigón. (Efe.)

**Llegada a Bandung**

**BANDUNGO (Indonesia), 16.**—Los primeros ministros de Egipto, Nasser; de la India, Nehru; y de Birmania, U. Nu, han llegado hoy a esta ciudad, siendo recibidos por una gran muchedumbre. Les dió la bienvenida el primer ministro de Indonesia, Ali Sastrodirdjo.

El primer ministro de China roja, Chu En Lai, llegó al aeropuerto de Yakarta, Nasser, Nehru y U. Nu fueron recibidos por el ministro de Asuntos Exteriores indonesio y por el ayudante personal del presidente Sukarno, coronel Sugandi. (Efe.)

**Escala inesperada**

**BANDUNGO, 16.**—El avión del primer ministro de la China roja...

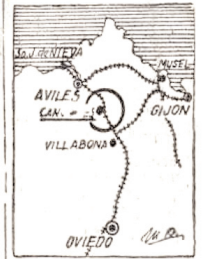


Una delegación del Gobierno austriaco...

**Cinco muertos y mercancías cont...**

**Perecen dos obr...**

**AVILES, 16.**—En un choque de trenes ocurrido cerca de la estación de Candeana, a las 6.11 horas, han resultado cinco personas muertas y varias heridas.



**ENCEDOR LBAO**




1955eko apirilak 16





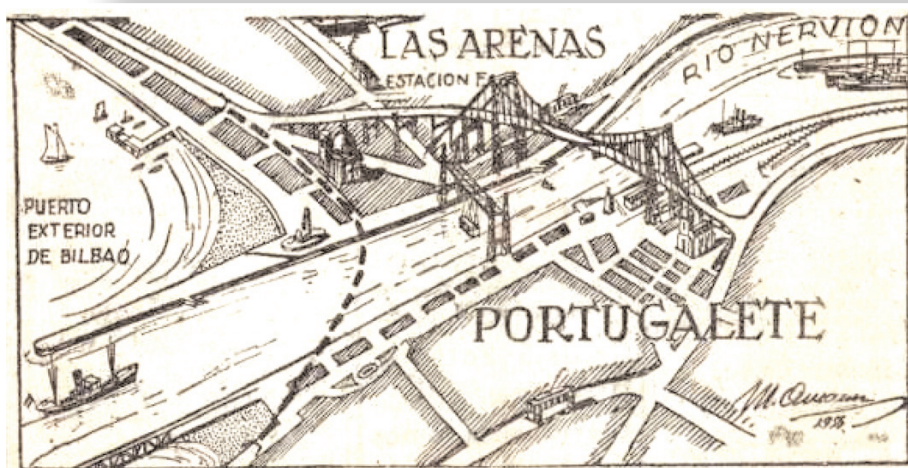
1956ko abuztuaren 30eko orrialde hau ilustratzailearen betekizun bikoitzaren adibidea dugu. Bertan, goikaldeko ilustrazioarekin batera, behekaldean infografiko osoa aurkitzen dugu Portugalete eta Getxo artean komunikazio bideak eraikitzeko bi proiektuekin.



Portugaleteko Zubiaren proiektuaren autorea zen Alberto de Palacio jauna-ren erretratoa marraztu zuen 'K.Toño'-k orrialdearen goikaldean gaiaren buru bezala agertzeko



1953ko abuztuak 30




Sobre la perspectiva de Las Arenas, Amann ha bocetado las dos soluciones que podrían aplicarse para poner en contacto ambas orillas de la Ría. A la derecha del Puente, el viaducto; a la izquierda (marcado por línea de puntos), el posible emplazamiento del paso subfluvial

Deigarria suertatzen da erabat orrialde berean eta gai beraren inguruan hiru bi elementu grafiko horren ezberdin aurkitzea. Sinadura berbera daramate Manuel Amannek prestatutako goiko ilustrazioa zein beheko infografikoa. Hala ere nabaria da ere bigarren honetan askoz informazio gehiago sartzeko abagadune bazeukala eta agian ez zen konturatu edo ez zuen nahi. Berritri, ilustratzaile eta margolari bezala zeukan influentzia eragin handia ekarri zion infografiko honi, zein, beste edozein infografiagileren eskuan informazio gehiago sartu ahal izango luke. Lana bisualki oso erakargarria izanda eta ziur aski dedikatu behar izan zion denbora dela eta, sinadurarekin batera data ere idatzi du egileak, artearen munduko beste eraginaren oiartzuna



1957ko maiatzak 30eko orrialde honetan berriro bi infografiko erabat ezberdin sinatu zituen Manuel Ammannek. Grafikoaren oinean erredaktoreak 'Don Manuel Ammann' deitzen du marrazkigilea, adineko pertsona baten aurrean gaudela demostratuz.

Oso arraroa suertatzen da bi grafikoen konbinazioa; espazio berbera isladatu baitu bi ikuspegi ezberdinetatik; planokoa batean eta paisaiakoa bestean. Are geghiago, bi marrazkiak elkarbanatuta daude, berriro Ammannek informatzaile baino ilustratzeile tea marrazkigilea zela demostratuz, beraz, lan hau prestatu zuenean marrazkiaren edertasuna eta informazioaren interesa ez zuen jakin uztartzen.



La pluma de don Manuel Amann ha dibujado la dársena de la Benedicta, en la que será construido el dique seco al que se refiere el presente reportaje

**D**ESDE el año 1929 comenzó a verse por la Junta de Obras del Puerto de Bilbao la precisión de disponer de un dique seco de carena, que cubriera las crecientes necesidades del puerto bilbaíno, exigencia ampliada y desarrollada en los diferentes estudios realizados en años sucesivos, y en especial en 1937, 1940 y 1941.

Una orden de la Dirección General de Puertos de 18 de noviembre de 1943, encomendó a la Junta de Obras del Puerto de Bilbao la concepción del correspondiente proyecto que, una vez terminado, fue aprobado por los organismos competentes del Ministerio de Obras Públicas.

### Estrellarse en la península

se estrellaron dos reactores del viejos para traer los cuerpos de e, donde será instalada la capilla en esta madrugada.

el don Fernando de Alfaro y del piloto, alférez de las Milicias Unio Marroquí; brigada telegrafista, primer mecánico, don Dionisio serientes a la Escuela de Cuatro y Julio Navas Martínez; el cabo nense Alonso González; el cabo s Moreno, y el cabo primero mones, pertenecientes al Ala de Casanises (Cifra.)

Sacadas a subasta la ejecución de las obras correspondientes, hubieron de ser declaradas desiertas en dos ocasiones, ya que el tiempo transcurrido entre la confección del proyecto, y el anuncio de la subasta había hecho variar de forma importante, los costos de la obra.

Entonces se estudió la conveniencia de realizar esta por partes, de las que se consideró la primera y más importante la del muelle del recinto, en el que ha de ser construido el dique seco.

### Las obras a realizar

Las obras a realizar consisten fundamentalmente en la construcción de un muelle-atravesado, dentro del cual quedara, en su día, el dique seco que se construya. Este muro estará asentado en la roca que forma el fondo de la dársena.

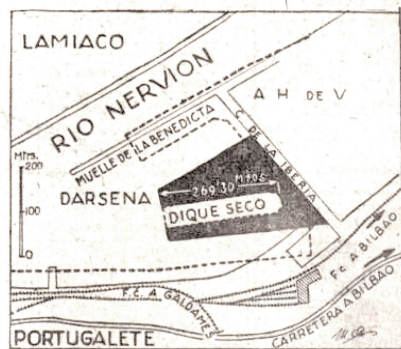
Fundamentalmente las operaciones a realizar serán las siguientes:

- 1.—Dragados de los fangos y arenas actualmente existentes hasta llegar a la roca que forma el fondo.
- 2.—Desmonte de la roca situada en la superficie que, como consecuencia de la acción de diversos agentes, suele presentar fisuras por hallarse descompuesta.
- 3.—Una vez llegados a la roca viva, y realizada la explanación de ésta, ha de formarse una base impermeable de susurios del alto horno, que presen-

ta la propiedad de filtrar súlidamente en el agua.

4.—Sobre la misma se colocarán bloques de hormigón, previamente construidos y soldados luego sobre el terreno, mediante

CONTINUA EN 3ª PAGINA



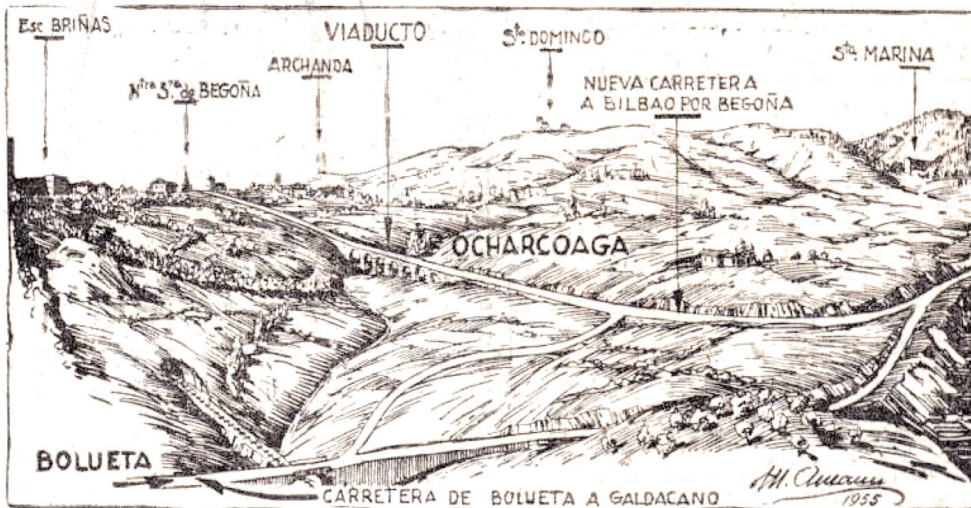
En el plano aparece el dique seco de la dársena de Sestao, el recinto del cual es recogido en el grabado en negro. Las zonas de puntos, señalan las dársenas y el muelle para trasatlánticos a construir después del dique seco

1957ko maiatzak 30

1958ko apirilak 27ko azalorrian marrazki informatibo eder hau prestatu zuen Ammannek Bilboko Begoña eta Otxarkoaga auzoen komunikazio bideen eraikitzea adieraziz. Urte bereko abuztuko beste orrialde honetan Ammann eta K.Toñoren lana aldi berean publikatuta aurkitzen dugu. Berriro, bi marrazkigileek aldi berean lan egiten jarraitzen zutela demostratzen da. Aurreko orrialdean, ordea, 'K.Toño'-ren adibidea aurkitzen dugu, eguneroko bere bineta prestatzen jarraitzen baizuen.

1958ko apirilak 27

Berriro, lan neketsu eta erakargarri baten aurrean gaudela, Ammannek urtea gehitzen dio sinadurari. 'Dársena La Benedicta' goiko grafikoan bezala, marrazkigileak izenak indikatu baino ez ditu egiten. Grafikoak ez dauka ez titulurik ezta azalpen gehigarririk, beraz nahitaezkoa da irakurtzea erredaktorearen oina beronen mamia ulertu ahal izateko. Testu horren hasieran grafikoak zonaldea behar bezala erreproduzitzeko izan dezakeen arazoak anuntziatzen ditu, nolabaiteko barkamena eskatuz irakurleari akatsak edota perspektiba irregulartasun posibleengatik.



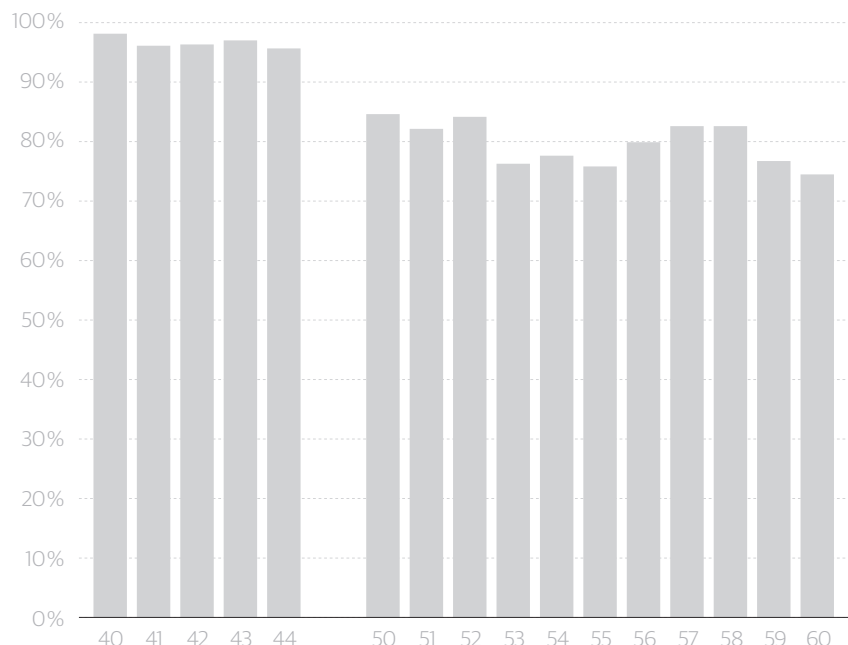
El gráfico de Amann, pese a las naturales limitaciones impuestas por la especial topografía del trazado, puede servirnos como idea de las obras a realizar de acuerdo con los proyectos de la Jefatura de Obras Públicas. El primer proyecto comprende las obras de explanación, relleno, excavación, etc. desde el viaducto de Ocharcoaga hasta la terminación del túnel que cruza la plaza de Begoña. Oculta al gráfico de nuestro dibujante queda la primera fase del segundo proyecto, que comprende las obras a realizar desde el citado túnel de Begoña a la curva que cibe la fábrica de "Echevarría, S. A.". La segunda fase —ya visible— es la que va desde el comienzo del viaducto hasta el fiordo de Ibarsusi, donde empalmará con la carretera actual.

Infografikoen kopurua igoz dihoa azken urte hauetan, eta, aldi berean, grafiko motak ere dibertsifikatuz. Aurreko hamarkadan mapen proportzioa ia osoa izaten bazen, bapatean portzentai hori 35 puntu inguru jeitsi da. Diagramak eta estatistika infografikoak hasten dira bere lekua hartzen ere eta finkatuz.

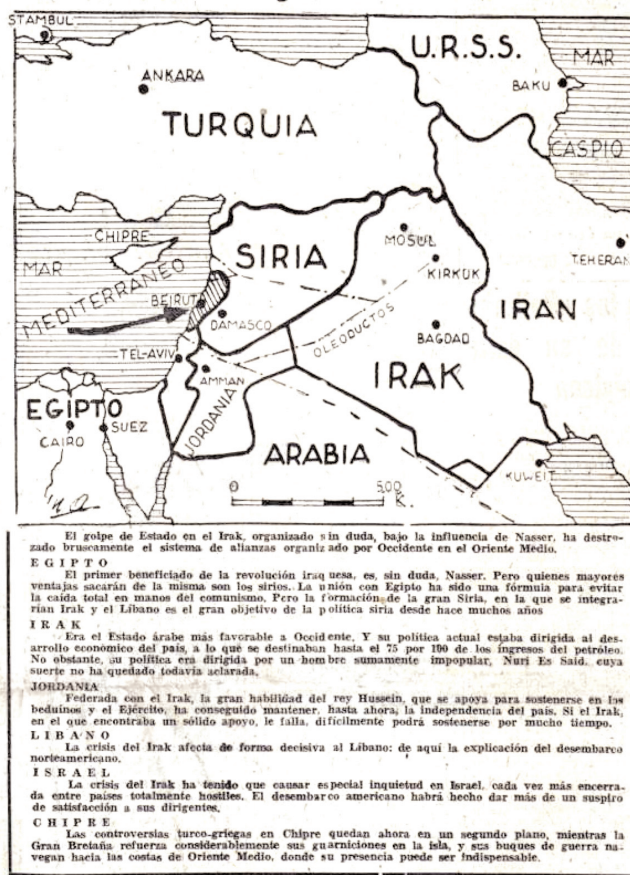
**Irudia 2**  
Konparazioa: Benediren garaia (1940-44) eta K.Toño eta Ammannenaren arteko (1950-60) mapen portzentaiaren eboluzioa  
**Iturria:** Berezko elaborazioa

## Mapen proportzioa

Mapak, krokisak eta planuen proportzioa publikatutako infografiko guztien artean



Era berean, azpimarratzekoa da nola infografiagile nagusiak, Manuel Ammannek, mapa huts edo kokatzaile gutxi prestatzen dituen. Gainera, Ammannen mapetan oso elementu informatibo gehigarri gutxi aurkitzen ditugu. Bere burua kartografo hutsa kontsideratuko balu bezala, ematen du mapak erreproduzitu baino ez zituela egin nahi. Horregatik, nahitaezkoak bihurtzen ziren behelkadean gehitutako adierazpen idatziak. Adibidez, 1958ko uztailak 16ko mapa honen mezua ulertzea ezinezkoa izango litzateke behelkadeko informaziorik gabe. Zazpi paragrafotan eta maparen espazioaren hiru laurdenak inguru betetzen, azalpen horiei esker jakin dezakegu herrialde bakoitzaren agertzearen arrazoia.




1958ko uztailak 16



Hala ere, nahiz eta taulak eta mapaz besteko gainontzeko infografiko motak bere espazioa irabaziz joan, deigarria suertatzen da ikustea nola orrialdeetako zenbait elementuk horaindik bere itxura zaharra mantentzen zuten eta marrazkigileak eginda izan beharrean muntatzaileek burutzen zuten. Hala gertatzen zen oraindik, adibidez, futbol taldeen alineazioen prestaketarekin.

1959ko urtarrilak 4eko azalorrian infografiko hirukoitza agertzen da bigarren aldiz egunkariaren historian. Baina bestean ez bezala, hemen hiru mapak izan beharrean, hiru diagramak dira esplikatzen Errusiak botatako kohetearen ibilbidea eta gainontzeko xehetasunak. Hiruiek atzealdea beltza dute, horrek behartzen du marrazki osoa zein testuak zuriz marrazten. Infografikoek ez daramate sinadurarik, baina Ammannen itxura ez daukate. Eraberean, marrazkia zein testuak zuriz idatzi eta margotuta egotean, guztiz 'gouache' izeneko teknika egindako lehen infografikoaren aurrean gaudela esaten digu. Normalean teknika hau bakarrik testu kutxa solteekin erabiltzen zen, baina kasu honetan infografiko osoa -hirurak- 'gouache' erabiltzen prestatu behar izan zuen egileak.



# EL CORREO ESPAÑOL EL PUEBLO VASCO

BILBAO — LEDESMA, 6 — APARTADO 205 — DOMINGO, 4 DE ENERO DE 1959 — TELEFONO 17810 — NUMERO 1

## EL COHETE LANZADO POR RUSIA A LA LUNA NO ALCANZARA A NUESTRO SATELITE



El gráfico recoge la situación del proyectil soviético a las diez de la noche de ayer, al mismo tiempo que indica, en el recorrido Tierra-Luna, las distancias que alcanzaron los dos proyectiles que Norteamérica lanzó, sin éxito, a la Luna.

### DESPUES DE PASAR JUNTO A ESTE ENTRARA EN LA ORBITA DEL SOL, CONVIRTIENDOSE EN EL PRIMER PLANETA ARTIFICIAL

A las 19, hora española de ayer, alcanzó las 284.000 kilómetros de altura y se desplazaba a una velocidad de 9.000 kilómetros por hora

LONDRES, 3. — Radio Moscú anuncia que a las 19 hora española, el cohete lunar ha alcanzado una altura de 284.000 kilómetros.

Alexander Topchiev, vicepresidente de la Academia de Ciencias de la Unión de Repúblicas Socialistas Soviéticas, dijo al mismo tiempo que ahora está claro que el cohete lunar se convertirá en un satélite del Sol, el primer planeta artificial.

La velocidad y dirección del vuelo hacen posible decir que el proyectil nunca volverá a la Tierra.

A la hora citada, el cohete se desplazaba a una velocidad de nueve mil kilómetros por hora.

#### Las señales

RIVERNEAD (Nueva York), 3. — La Radio Corporation of America ha logrado captar las señales emitidas por el cohete ruso. (Efe.)

#### En Holanda

AMSTERDAM, 3. — Radio Nera, al norte de Holanda, ha informado haber captado claramente las señales del cohete soviético lanzado al espacio en dirección a la Luna. La emisora señaló que los "bips" emitidos por el cohete fueron captados a las 3:30 de la madrugada (hora española). (Efe.)

#### Señales

COLUMBUS (Ohio), 3. — Un grupo de escuelas del Observatorio de Columbus informa que han captado unas débiles señales que pueden haber sido emitidas por el proyectil ruso que ha sido lanzado hacia la Luna.

"Las señales —ha dicho uno de ellos— fueron recogidas en 19.593 megaciclos, a las 6:52 de esta mañana (hora española). Estamos casi seguros que pertenecen al proyectil." (Efe.)

#### Sorpresa

LOS ANGELES, 3. — Los hombres de ciencia norteamericanos especializados en asuntos relacionados con el espacio han expresado sorpresa en torno al peso de la base final del cohete lanzado por Rusia a la Luna, según el anuncio hecho por Radio Moscú.

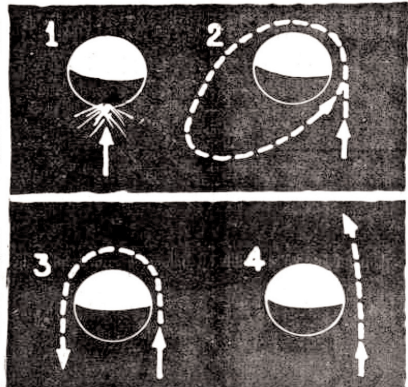
"Es tremendamente grande", ha dicho el doctor Henry L. Richter del Instituto de Tecnología de California, encargado del laboratorio de propulsión "Jet".

Según el anuncio soviético, el cuerpo final del cohete lanzado arriba, en el que han sido colocados instrumentos de precisión para medir el campo magnético de la Luna, la intensidad de la gravedad de nuestro satélite natural y obtención de otros datos, es de 1.467,3 kilos. (Efe.)

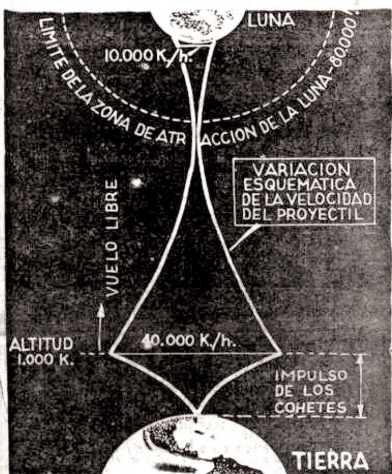
#### La estela

HEW HAVEN (California), 3. — El profesor Robert Brown, del Observatorio local, ha dicho que "es posible que una especie de nube blanca, vista desde aquí, sea la estela de medio dejada por el cohete ruso lanzado a la Luna".

Agrega que el fenómeno fue apreciado a las 1:58 de la madrugada y fue visible hasta las 2:03.



El grabado muestra las cuatro posibilidades del proyectil ruso: 1.—Caer directamente sobre la Luna; se destruiría en el golpe. 2.—Convertirse en satélite de nuestro satélite. 3.—Redondear para regresar a la Tierra. 4.—Pasará más o menos próximo a la Luna, para perderse en el espacio, convirtiéndose en planeta, dentro de la órbita solar; esta última es la que, al parecer, tendrá lugar en la mañana de hoy.



El gráfico muestra un esquema de la velocidad que ha tenido que alcanzar el proyectil ruso para llegar hasta la órbita de la Luna, independientemente de que alcance a ésta o se pierda en el espacio. El triángulo inferior muestra el progresivo aumento de la velocidad, a medida que se agotan los cohetes impulsores. Estos han de proporcionar al proyectil, por lo menos, 11,2 kilómetros por segundo, esto es, unos 40.000 kilómetros por hora. A partir de la zona ancha del dibujo el proyectil pierde velocidad a medida que se aproxima a la Luna, pero al entrar en la órbita de atracción de ésta —en la que, al parecer, no caerá el proyectil ruso— aumenta nuevamente su velocidad, como consecuencia de su caída hacia la superficie lunar.

## LA HABANA ESPERA CO DE FIDEL CASTRO

Han sido evacuados los 500 norteamericanos-turistas y estudiantes—a quienes sorprendió en Cuba el cambio de régimen



1959ko urtarrilak 4



Ammann eta 'K.Toño' kointziditu egin zuten garai hartan deigarria da ere bien arteko estilo ezberdina. Nahiz eta askotan orrialdeak konpartitu ere, argia da bata eta bestearen plumak norabide ezberdinak zermatzatela. 1960tik aurrera bi marrazkigileen funtzioak pixka bat ezberdintzen hasten dira eta alde batetik 'K.-Toño'-k humorezko binetak eta, batez ere, eguneroko bere 'Estampas vizcaínas' atala betetzen zituen bitartean, Ammannek diagramak eta azalpen grafikoak marraztuko ditu batez ere, honako hau bezala:

LOS DE FRESNES SIGUEN CORRIENDO...

Andriés había colocado en su cama un muñeco de trapo con una mascarilla de escayola

CON ELLO ENGAÑABA A LOS GUARDIAS CUANDO PASABA REVISTA NOCTURNA

L a fuga rocambolesca de los cinco reclusos de Fresnes sigue dando trabajo a la Policía francesa. Se van conociendo todos los detalles de la evasión, contados sobre todo por el detenido Choplin.

Se sabe ahora, por ejemplo que se temble ex minero, el "máscara roja" Jean Louis Andriés, condenado a muerte en rebeldía por los Tribunales belgas como consecuencia del asesinato de un soldado, no había dudado en apuntalar a otro detenido de Fresnes, para asegurar el éxito de la escapatoria proyectada.

«Yo no tengo por qué huir»

El drama se desarrolló en el interior de la prisión hacia unas semanas, después que los "inculcados" de la celda 127 del primer piso del establecimiento fueron arrojados descubiertos que Andriés, recluido en la celda 37, justamente debajo de ellos, había sacos de escayola que le enviaban, por medio de una cuerda, desde el piso cuarto.

Al día siguiente, en el patio de la cárcel, Andriés dijo a los tres reclusos de la celda 127: «Ya que conocéis mi secreto, tendréis que ayudarme. Yo podréis escapar también conmigo».

Los tres detenidos, Choplin, Drouot y Katterer, aceptaron la proposición del "máscara roja". Le tenían y sabían que era peligroso. Sin embargo, cuando siguiendo las indicaciones que el les dio habían establecido ya comunicación con la celda de Andriés, abriendo un agujero en el piso, Katterer se negó a con-

sentar. «Si acepté en un principio—dijo a Andriés—fue porque mis dos compañeros de celda tenían miedo de ti. Pero a mí no me das ni miedo. Yo no tengo por qué huir y no lo obedeceré».

Rápidamente Andriés comprendió que estaba en peligro de perder su influencia. Tenía que seguir siendo el "caudillo" del grupo. No vaciló un momento. Cogió un cuchillo que llevaba escondido en el pecho al que había oxidado y se asió cuatro puñaladas en el pecho al que había oxidado y se asió. No debieron de ser las heridas muy graves (acaso porque el cuchillo no daba demasiada fuerza) puesto que Choplin y Drouot pudieron salir al herido a la celda y curarle allí provisionalmente.

Al día siguiente le llevaron a la enfermería a Katterer, suspetando la ley del silencio, que exige entre los malhechores, declaró que las heridas se las había causado él mismo, al abrir con poca habilidad un bote de conservas. Cuando, al cabo de unos días volvió ya curado a la celda, estaba vendado y acefalo, como los otros, obedeció a Andriés.

Trabajaba bien el ex minero

En "máscara roja" había calculado minuciosamente cómo tenía que construir su subterráneo. Por haber sido minero, sabía abrir una mina con rapidez y eficacia.

«Yo me quedaba maravillado viendo trabajar—ha declarado Choplin—. Lo hacía metódicamente deteniéndose sólo unos instantes para calcular a fin de no desviarse en la trayectoria. A mí me costaba seguirle retirando la tierra y los escombros que él arrastraba y separándolos disimuladamente por los sótanos».

Efectivamente Andriés, como un verdadero director de obra, había previsto todos los detalles. Con escayola se había fabricado una mascarilla, la había dado un poco de color con un poco de humo y hasta le había pegado unos pelos cortados del propio cabello. Cuando había a trabajar en el subterráneo, dejaba la mascarilla colocada sobre la almohada de su cama.

Con escayola también se había hecho el vendado de una mano, que dejaba igualmente reposando sobre la cabeza. Y para que pareciera totalmente que él estaba en la cama, metía entre las sábanas un muñeco hecho con prendas de vestir, llenas de papeles viejos. Lograba además dar la impresión de que se trataba de un cuerpo vivo. Para ello tenía una cuerda atada a la almohada. Sin cómplices del piso de arriba, al que iba a pasar el otro extremo de la cuerda, tiraban de ella y hacían moverse la almohada que a su vez movía la mascarilla. Como es natural, esta maniobra estaba destinada a engañar a los guardias en el momento de pasar

la inspección por el ventanillo de la puerta de la celda. En aquella parte de la prisión sólo hacían dos veces el recorrido cada noche.

Existía todavía otro detalle. La losa de separación entre la celda del entrepiso y la del primer piso estaba encajonada debajo de una cama y había sido reemplazada por una pieza de escayola, de las mismas dimensiones sostenida por cuerdas clavadas a la parte inferior del asiento de un taburete. Con ello era fácil quitarla y ponerla rápidamente para bajar a los sótanos. Andriés se había fabricado una escala de cuerda con pedruzcos de palo de escoba.

Un periscopio con botes de conserva

No menos ingenioso que el "jefe" era el lagartimero Barin, que se había hecho un periscopio con botes de conserva. Este aparato que ha sido encontrado en su celda, le servía para observar las idas y venidas del personal de la prisión, cuando él se disponía a hacer bajar los paquetes de escayola hasta la celda de su domicilio.

Los policías encargados de la investigación han averiguado ya cómo llegaban a la prisión los sacos de escayola. Bazin, que no estaba sometido, como Andriés, a un régimen de alta vigilancia, tenía contacto con otros prisioneros, los cuales encargaban la escayola a sus amigos o familiares. Estos se la enviaban en los paquetes y ellos la entregaban a Bazin.

Andriés obligaba a pagar la escayola a escote entre todos los cómplices y en proporción al dinero que cada uno recibía del exterior. Pero la verdad es que lo recaudado, no sólo servía para pagar la escayola, sino también para que Andriés se hiciera unos ahorros. Se cree que llevaba sobre él, en el momento de la huida, unos 30000 francos de los antiguos. Había pro-




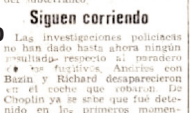
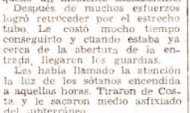
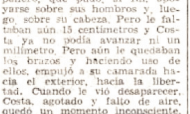
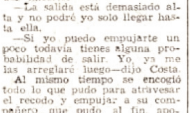
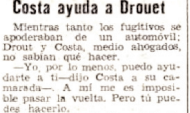
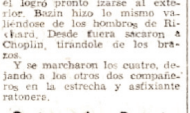
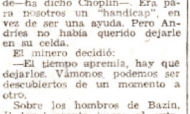
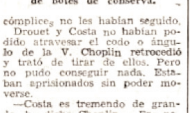


nerado que nos reporte es lo distribuido en compensación.

Trabajaba sobre los hombros de los demás

Pocos días antes de quedar terminado el subterráneo, cambiaron a Katterer de celda. Le sustituyó André Costa, al que obligaron también a obedecer a Andriés. A lo que no estaba obligado era a bajar al subterráneo. Era Choplin y Drouot los que, por turnos, ayudaban al ex minero.

«Tuve muchas dificultades—ha confesado Choplin—en aquella chimenea que nos iba a llevar a la luz y a la libertad. Primeramente, encontramos un tapón de cemento que nos hizo cambiar de dirección, y al fin conseguimos ir en vertical. Llegó con ello un momento en que Andriés no era bastante alto para seguir trabajando. Al principio, nos poníamos nosotros de rodillas y él se subía sobre nuestros hombros. Pero, a medida que el trabajo avanzaba, temíamos que ir levantándose poco a poco, para que Andriés, siempre sobre nuestros hombros, continuase la obra. Una vez terminada esta, nuestro agujero tenía la forma de una V. Algo irregular. Mientras el trazo recto que descendía desde el sótano de la prisión era bastante inclinado para permitir fácilmente la bajada, en cambio, el otro trazo, que descendía hacia la salida se presentaba difícil para el que pretendiera pasar sin ayuda. Era necesario apoyarse en los hombros de otro para alcanzar la salida o, de otro modo, ser arrastrado desde fuera».

Antes de terminar la apertura del segundo trazo, el minero y sus cómplices tuvieron el temor de haberse equivocado en sus cálculos. Podría ocurrir que hubiera demasiada tierra antes de aflorar a la superficie y que el fuerte trueno que se oíría al salir subiese unos cuantos metros.



Mientras que uno hacía bajar el saquito de escayola, el otro vigilaba los movimientos de los guardias, con un periscopio hecho de botes de conserva.

Costa es tremendo de grande—ha dicho Choplin—. Era para nosotros un "mandrill". En vez de ser una ayuda, Pero Andriés no había querido dejarle en su celda.

El minero decidió: «Si siempre sucediera, hay que dejarlos. Vámonos podemos ser descubiertos de un momento a otro».

Sobre los hombros de Bazin, el negro pronto irarse al exterior. Bazin hizo lo mismo valiéndose de los hombros de Richard. Desde él, sacaron a Choplin tirándole de los brazos.

Se marcharon los cuatro, dejando a los otros dos compañeros en la estrecha y asfixiante ratonera.

Costa ayuda a Drouot. Mientras tanto los fugitivos se apoderaban de un automóvil. Drouot y Costa, medio ahogados, no sabían qué hacer.

«Yo, por lo menos, puedo ayudarte a huir—dijo Costa a su camarada—. A mí me es imposible pasar sin ayuda. Pero tú puedes hacerlo».


La salida está demasiado alta—ha dicho yo solo llegar hasta ella.

«Si yo puedo empujarte un poco—dijo Bazin—tienes alguna probabilidad de salir. Yo, ya me las arreglaré luego—dijo Costa».

Al mismo tiempo se encendió todo lo que pudo para atravesar el recodo y empujar a su compañero, que pudo, al fin, apoyarse sobre sus hombros y luego, sobre su cabeza, pero el fatigado aún le faltaban unos 100 centímetros y Costa ya no podía avanzar ni un milímetro. Pero él, que quedaban los brazos y haciendo uso de ellos, empujó a su camarada hacia el exterior, hacia la libertad. Cuando le vio desaparecer, Costa, agotado y falto de aire, quedó un momento inconsciente.

Después de muchos esfuerzos logró retroceder por el estrecho tubo. Le costó mucho tiempo conseguirlo y cuando estaba ya cerca de la abertura de la entrada, llegaron los guardias. Les había llamado la atención la luz de los sótanos encendida a aquellas horas. Tiraron de Costa y le sacaron medio ahogado del subterráneo.

Siguen corriendo. Las investigaciones policíacas no han dado hasta ahora ningún resultado respecto al paradero de los fugitivos. Además, con Bazin y Richard desaparecieron en el coche que robaron. Drouot ya se sabe que fue detenido en los primeros momentos en el domicilio de su abuelo. En cuanto a Drouot que logró salir del agujero cuando ya los otros tres habían escapado en el coche, se cree que no tiene más remedio que emprender la huida a pie.



En el momento de las inspecciones, uno de los cómplices, por medio de las cuerdas que atravesaban el techo, movía el muñeco colocado en la cama de Andriés. Una placa de escayola sujetada a los taburetes disimulaba los agujeros abiertos en el suelo.

metido a sus cómplices—era sí que los indemnizaría largamente cuando estuvieran libres».

—Las aseguraba— y todo el dinero que me quedaba».

1960eko otsailak 10. Sin embargo, la Policía ha podido comprobar que los fugitivos necesitaron todavía varias horas para lograr la evasión. Se ha hecho una ligera reconstrucción de los hechos, siguiendo las indicaciones de Choplin y Costa.

Unos pocos metros de la media caba se fueron metiendo uno a uno, en el agujero. Para ver cómo Andriés no había vacilado en dar la luz en los sótanos. Cuando llegaron a la parte más baja los cimientos de la doble muralla, empezaron a encontrar las piedras dislocadas. Se respiraba mal. Entretanto, Andriés, cubido sobre los hombros de Bazin, se arrojaba de sereno a la última capa de tierra que cubría el agujero. Entonces se sacaron cuenta de que dos de los

Kartzel batetik bi presoan ihesaldia deskribatzen da bertan. Ammannek bitan banandu du istorioa eta azalpen oso sinpleak eta oso ondo erabiltako elementu minimoekin transmititzen du informazioaren gakoa. Berriro, titulurik gabe eta barneko testu kutxak istorio osoa ez kontatzen, beraz, testu nagusiarekiko dependentzia mantenduz.



—Bonito golpe!



1960 eta 1961ean zehar Africaren deskolonizazioa izan zen berri destakatua egunkarrietan. Kontinente honek interesa handia piztu zuen irakurleengan eta zonalde honetako publikatutako mapak multiplikatu egin ziren. 1960ko abuztuan Africa kontinentea zein herrialde africarren mapak publikatutako grafikoen % 55 izan zen. Antzekoa gertatzen da hurrengo hilabetetan. Irailatik abendura aurkitzen ditugun mapa guztien %35 kontinente beltzaren inguruak dira. Urte horietan Ghana, Nigeria, Sierra Leona, Tanzania eta Uganda bere independentzia lortu zuten.

## Africako mapak

1960 eta 1961ean zehar kontinente beltzaren inguruko mapak

1960										1961													
Urt.	Ots.	Mar.	Api.	Mai.	Eka.	Uzt.	Abu.	Ira.	Urr.	Aza.	Abe.	Urt.	Ots.	Mar.	Api.	Mai.	Eka.	Uzt.	Abu.	Ira.	Urr.	Aza.	Abe.
0	2	1	0	0	2	6	10	4	4	6	5	5	2	4	3	5	2	1	3	0	0	1	0

**Irudia 3**  
1960 eta 1961ean zehar publikatutako Afrikako mapak  
**Iturria:** Berezko elaborazioa

Gehienak oso txikiak ziren arren -batez ere herrialde zehatzten kokatzailek- salbuespen bezala honako hau dugu; Manuel Ammannek eginda, garai hartako kontinentean zeuden muga politikoak erakusten ditu.

Herrialde guztiak zenbatuta agertzen dira, orrialdearen behalalde an agertzen den zerrenda behar bezala ulertzeko. Zenbakia oso txikia da mapan eta ia erakurtzezina suertatzen da. Eraberean, independenteak ziren estatu-izenarekin batera independentziaren data idatzi du Ammannek. Bigarren kasu honetan datua irakurtzea ia ezinezkoa da.

Bi trama gris erabili ditu gure infografistak independenteak ez diren herrialdeak ezberdintzeko (Frantzia, Portugal eta Espainiako departamendu eta probintziak alde batetik eta, besteik, gainontzeko 'ez independenteak'). Hala ere, bi trakmak konfunditu egiten dira orrialdearen gainean.

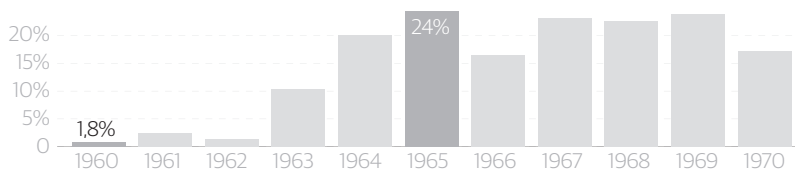
Asmo handiegia erakitako lehen megamapa dugu hau eta Ammannek ezin izan zuten funtzio informatiboari aurre egin garai hartako errekurtsioekin.



1960eko abuztuak 18

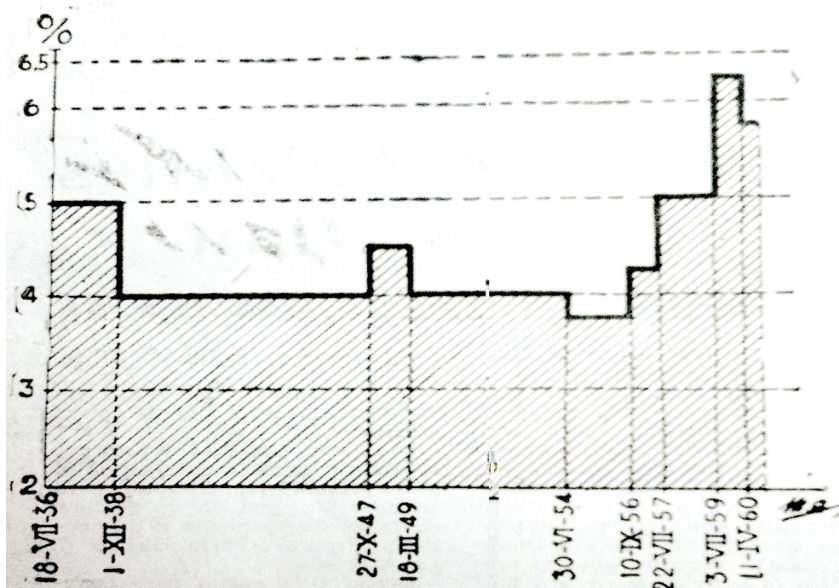
Estatistikako grafikoaren proportzioa 1960. hamarkadan

Burtsakoak eta egunkaririk kanpo egindakoak barne



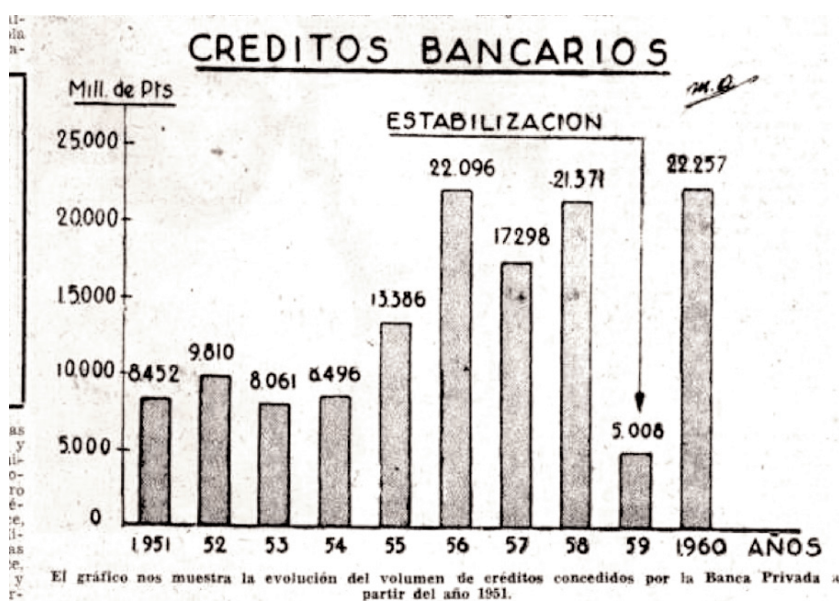
**Irudia 4**  
1960. hamarkadan zehar publikatutako estatistika infografikoak  
**Iturria:** Berezko elaborazioa

Destakatu beharrekoa da ere nola urte hauetan zehar ia ez ziren publikatu ekonomia edota datu estatistikoen infografikorik. 60. hamarkadan zehar testu taularik ez zuten inoiz ere egin gure infografiagileek, eta estatistikakoen artean aurkitu ditugun adibide ia bakarretarikoak hauek ditugu, biok Manuel Ammannekoak eta biok sinatuta:



1960eko abuztuak 16

Lehenengoan ez da titulurik agertzen. Diruaren interes tipoen portzentaiak marra batekin indikatzea erarik zuzenena da. Grafikoa ez dauka titulurik. Behekaldeko datak testu bertikalekin idatzita egotea deigarria da oso, ez baita berriro halakorik egingo urte haietan. Eskala zerotik hasi beharrean %2an hasten da eta azken marra %6koa izan beharrean azkenengo %6,5' oso arraroa gehitu du.



1961eko martxoak 5

Bigarrenean, ordea bai titulua idatzi du marrazkigileak. Berrito, erabilitako estatistika grafiko mota -zuta-beak- egokiena da eta bi ardatzen kantitateak esplizituki adierazi du ('urteak horizontalean' eta 'milioi pezetak' bertikalean). Kasu honetan, nahiz eta grafikoaren mamia oso ondo ulertzen den, erredaktoreak berriro argazki oina erabili du berau esplikatzeko. Erabat soberan zegoen halakorik kasu honetan.



Urte bakoitzaren azken egunerako, ordea, Espainiako Bankuko txosten ofizialarekin pres-tatzen zen honako erakustaldi hau urteko datu ekonomiko nagusiekin. Hau egiteko, aurre-ko hilabeteen zehar enpresako finantzari buruak datuak ematen zizkion Ammanni, denbo-ra gehiagorekin prestatuz joan ahal izateko.

1962ko abenduak 30

EL CORREO ESPAÑOL-EL PUEBLO VASCO

# LA ECONOMIA ESPAÑOLA EN 1962

## RESERVAS ORO Y DIVISAS

Don las reservas de oro y divisas, que alcanzaron en el pasado mes de agosto los mil millones de dólares, la mejor garantía de que en bastante tiempo no existe peligro alguno para la peseta.

## Optimismo ante 1963

No resulta nada fácil hacer el resumen del año que terminamos mañana. No sólo por la gran importancia que en él han tenido los acontecimientos económicos (basta recordar la petición de incorporación de España al Mercado Común, la reorganización de estos países en el Banco Mundial o la primera medida del plan de desarrollo), sino por darse al fin del año una serie de circunstancias que, en su conjunto, dan un diagnóstico y el pronóstico de la situación económica española.

San bastantes los que consideran que nuestro país se halla otra vez al borde de la inflación. Para ello utilizan argumentos sólidos: el alza de precios de artículos alimenticios, el aumento de la circulación fiduciaria, la situación menos floreciente de la balanza de pagos, el crecimiento de los créditos bancarios, el escaso número de parados, etcétera. Son, nadie lo puede discutir, signos que suelen acompañar a la inflación. Y sin embargo...

A pesar de esos signos, faltan todavía muchas cosas para que pueda hablarse de inflación. En la primera la Bolsa, el tremorismo económico infante. ¿Quién no se acuerda de la Bolsa en 1946 y 1950? Entonces había inflación y la Bolsa se agitaba a ella con una serie de impresionantes alzas. Ahora sucede todo lo contrario, ya que bastante ha hecho en 1962 con mantenerse prácticamente equilibrada (con ayuda en alguna ocasión, como sucedió al hundirse a mediados del verano la Bolsa de Nueva York). Si hubiera inflación, la Bolsa no la anunciaría con muchos meses de anticipación. Lo mismo podemos decir de los precios. Si determinados productos alimenticios han tenido alza, conviene recordar que, en cambio, los productos industriales experimentan desde hace tres años bajas constantes. Basta mirar o recordar lo que costaba un frigorífico, un automóvil, una lavadora o un simple aparato de radio. Un transistor cuesta la tercera parte de aquellos "superbaterías" que hoy tenemos arrojados. ¿Que la importancia de estos precios es menor? Tal vez sí, tal vez no. Y con esa baja de los productos industriales tenemos un abundante, frente a la escasez de los años pasados. El enorme crecimiento del ahorro, que este año ha batido todas sus marcas, es otro prueba más de que la inflación ya más aparece que real. Y el mismo consumo de electricidad, con un crecimiento del diez por ciento, nos indica que al menos contamos con una expansión, un ritmo está muy lejos todavía de ser peligroso.

Y como símbolo de lo mejor que nos encontramos de esta situación tenemos, por último, la reducción de producción de acero, experimentada por las industrias que han experimentado en los últimos meses este importante sector de nuestra industria. Probablemente la respuesta a todas estas interrogantes sea muy simple. A pesar del tiempo transcurrido, nuestra economía sigue siendo básicamente salvada por el juego de la oferta y de la demanda. Falta el intermediario, aunque poco a poco van surgiendo algunos. La comercialización de nuestros productos agrícolas y ganaderos es rudimentaria. Por eso, probablemente se originen las actuales tensiones, que si muy posible que desaparezcan a medida que se mejoran las actitudes extranjeras. Todo parece indicar que 1963, el año de transición al plan de desarrollo, será un buen año, un año como el pasado, en el que la renta nacional, el puestro a repartir entre todos los españoles, crecerá de forma notable, como lo ha hecho en 1962.

## CIRCULACION FIDUCIARIA

AUMENTO ANUAL AL FINAL DE NOVIEMBRE

En 1962 la circulación fiduciaria ha experimentado un incremento muy superior, en cifras absolutas a las de los años precedentes.

## COMERCIO EXTERIOR

IMPORTACIONES  
EXPORTACIONES

En las cifras del comercio exterior las que mayor preocupación ocasionan, a nuestros gobernantes, Ministros que las exportaciones se mantienen, poco más o menos, estables, las importaciones aumentan mes tras mes. El déficit de la balanza comercial era hasta hace poco simplemente compensado con las entradas del turismo, remesas de nuestros trabajadores e inversiones extranjeras. En los últimos meses ha habido ya peticiones de déficit de la balanza de pagos, que si no son importantes, muestran una peligrosa tendencia. De momento, nuestras reservas de divisas son más que suficientes para compensar ese incremento de las importaciones, que exte, y exigirá cada día más, nuestro plan de desarrollo.

## NOTICIARIO ECONOMICO

**Enero**

- 14.-El Mercado Común pasa a la segunda etapa, al llegar a un acuerdo sobre los problemas agrícolas.
- 15.-Francia solicita el ingreso en el Mercado Común.
- 21.-Míchigan y economista de Kennedy al Congreso norteamericano.

**Febrero**

- 1.-Don Laureano López Rodó es nombrado comisario para el Plan de Desarrollo.
- 2.-Reorganización de la industria, en el orden laboral, de los trabajadores de uno y otro sexo.
- 9.-España solicita la incorporación al Mercado Común.
- 12.-Gobierno franquista (apertura a turistas) en Italia.
- 15.-Se declaran oficiales las cifras del Censo de Población y Viviendas de 1960.
- 20.-Bando completo del vuelo espacial de Ginebra.

**Marzo**

- 3.-Se establecen las peticiones y Comisiones del Plan de Desarrollo.
- 10.-Estados Unidos, Inglaterra y Mercado Común reducen sus tarifas arancelarias (no todos) en un 30 por 100.
- 15.-Fallece don Juan March.
- 18.-Firma de los acuerdos de Evian, que pone fin a la guerra de Argelia.
- 20.-Providal, depuesto de la presidencia de la Argentina.

**Abril**

- 14.-Ley de Beneficio de Ayuda Familiar (su aplicación ha sido suspendida).
- 15.-Ley de Banca de Organización del Crédito y la Banca, Ley de Reformas Agrarias.
- 21.-Texto articulado de la Ley de Organización de la Emigración.

**Mayo**

- 14.-Botta de Grecia y Juan Carlos de Borbón continúan matrimonio en Atenas.
- 17.-Se regulan las inversiones directas de capital extranjero. Libertad de precios en el mercado interior de todas las mercancías, cuya importación se halle libre.
- 21.-Se incrementa en 1.200 millones de pesetas la dotación del Crédito Naval.
- 24.-Reforma sin aumento para el turismo de las tarifas eléctricas.
- 27.-Discurso del jefe del Estado en Ginebra.
- 28.-Fuerza baja en la Bolsa de Nueva York.

**Junio**

- 1.-Nuevo horario en las expediciones aéreas.
- 7.-Decreto-ley por el que se reorganiza el Banco de España.
- 10.-Decreto-ley por el que se reorganiza el Instituto de Crédito de las Cajas de Ahorro.
- 11.-Decreto-ley por el que se crea el Instituto de Crédito a Medio y Largo Plazo.
- 26.-Septima lista de mercancías liberadas.

**Julio**

- 1.-Nueva reforma de tarifas aduaneras del Mercado Común.
- 11.-Reorganización del Gobierno español.
- 12.-Nuevas reservas de oro y divisas rebajan los mil millones de dólares.
- 12.-El "Telstar" retransmite Europa y América.
- 19.-Decreto-ley por el que se nacionaliza el Banco de Crédito Local.
- 20.-Decreto-ley por el que se reorganiza el Banco Hipotecario.
- 20.-Decreto-ley por el que se crea y organiza el Banco de Crédito Agrario.
- 20.-Decreto-ley por el que se reorganiza el Banco de Crédito Local.
- 20.-Decreto-ley por el que se reorganiza el Banco Hipotecario.
- 20.-Decreto-ley por el que se crea y organiza el Banco de Crédito Agrario.

**Agosto**

- 8.-Autorización a las empresas industriales para modificar libremente el volumen de su producción.
- 9.-El Banco Mundial aprueba el informe sobre la Economía española.
- 11.-Doble vuelo espacial de Nikolayev y Popovich.
- 14.-Se altera el vuelo bajo el nombre de "Telstar".
- 27.-Nueva lista de mercancías liberadas (recurso fresco).

**Septiembre**

- 8.-Se declara la independencia o establecimiento de nuevas repúblicas hasta un total de 39 millones de pesetas.
- 10.-Cinco aviones a la Tarta.
- 15.-Nueva relación de mercancías liberadas (recurso fresco).
- 17.-Liberalización del aceite y harina de maiz.
- 26.-Observaciones ilustraciones en Burdeos.

**Octubre**

- 12.-Comienza el Concilio Vaticano II.
- 15.-España renuncia a su privilegio de poseer el voto de su voto en el Consejo Europeo.
- 22.-Kennedy anuncia el bloqueo de Cuba.

**Noviembre**

- 1.-Asociación de Grecia al Mercado Común.
- 17.-Entra en funcionamiento el alba de Adolfo, el mayor de Europa.
- 20.-Total libertad económica en las medidas preliminares al Plan de desarrollo.
- 27.-Reunión de ministros de la OCEC en París.
- 29.-El Tíant secretario ejecutivo de las Naciones Unidas.

**Diciembre**

- 35.-Las heladas destruyen parte de la cosecha de arroz de Leizor.
- 27.-Reforma de las Haciendas municipales.

## EL AHORRO EN ESPAÑA

(AUMENTO ANUAL)

Uno de los capitales de nuestros días que en este año que ahora termina ha experimentado mayor aumento ha sido el ahorro, que ha alcanzado las mayores cifras de nuestra historia. Y esto es, desde el punto de vista del ahorro, un hecho que es altamente apreciable, ya que nos muestra la madurez económica de nuestro pueblo, y por otra parte, indica que una parte de los mayores ingresos habidos en este año se ha destinado a formar reservas, que tienen un contenido totalmente contrario a la inflación.

## INDICES DE COSTE DE VIDA Y PRECIOS AL POR MAYOR

BASE 1953=100

## EL AMORRO EN ESPAÑA

(AUMENTO ANUAL)

## LA BOLSA

-AÑO 1962-

De todos los gráficos que publicamos el más descomulgador en su data, este que recoge las producciones de hierro y acero en 1962.

## NUMERO DE PARADOS

Desde hace muchos años, no preocupa en España el problema del paro. Ni siquiera cuando el gobierno el plan de estabilización se tomaban las medidas restrictivas de todos comarcas.

## PRODUCCION DE HIERRO Y ACERO

## LA BOLSA

-AÑO 1962-

Oso deigarria da nola orriade honetan 14 ikono ezberdin marraztu behar izan duen hamar grafikoetan. Argi dirudi hauetako asko alde zuzenetik egindakoak direla eta orrialde honetan berrerabili izan dira, berritua, Ammannen ilustrazioaren aldeko joera gogoratzen digu.



Hauxe dugu 'K.Toño'-ren eguneroko atala 'El Correo Español'-en. Marrazki deigarriak burutzeaz gain, egileak testuak ere prestatzen zituen. Urte batzutan zehar publikatu zen 'Estamas Vizcaínas' 1960. hamarkadaren erdira arte.

1960eko abuztuak 16

**Dibujo y textos  
Por K-TOÑO**

## STAMPAS VIZCAINAS



Por el barrio de Torre-Urri-  
hay estos días fuertes tro-  
... Serán de las tormentas que  
remos este verano.  
No, es que se están celebra-  
Campeonatos de España y  
Vizcaya de Juego de Bolas.

--El Indauchu comenzó los en-  
trenamientos en Ibaiondo.  
--¿Cómo no lo hace en Gare-  
llano?  
--Para cuidar la siembra.  
--Ahora veremos si después de  
tanto cuidar la siembra obtienen  
una buena cosecha. ¡Je!

--Los de la Sociedad de Tiro  
de Pichón "El Pino" están dis-  
puestos a dar a esta modalidad  
del tiro un gran impulso.  
--Ya, y para ello están dispues-  
tos "a quemar hasta el último  
cartucho". ¡J!

--Martin Francisco lleva dos  
temporadas de entrenador de  
nuestro "Atlético" y no consiguió  
ningún campeonato.  
--Y ahora comienza la tercera  
temporada...  
--Pues, igual "a la tercera va  
la vencida". ¡Ay!

En el grabado: Errotondo, el viejo molino plenciano, que tiene a favor el detalle de haber sido el primero en suministrar la energía eléctrica a Plencia. Me gusta Plencia; me gusta deambular por sus rincones y callejuelas, llenas de tipismo unas y de señorio otras. Plencia tuvo un pasado esplendoroso, y hoy en sus viejas fachadas la brisa salitrosa del Golfo de Vizcaya dejó prendidos multitud de bellos recuerdos que explotados turísticamente, pueden ser fácilmente inagotable de "divisas invisibles"... Los extranjeros ya empujan a darse cuenta de ello y este verano puede decirse que lo llenan todo. Plencia y los plencianos los acogen con la mayor hospitalidad, y ellos disfrutan de unas playas colosales y de un arte náutico de primerísima división; me gusta verles contentos y felices entre nosotros y pienso que al regresar a sus hogares, después de disfrutar de sus vacaciones, no tendrán más que elogios para este rincón de nuestra querida Vizcaya... Terminó de dibujar el grabado y guardo en el bolsillo carpeta, lápices y tintas, "herramientas" amadas de las cuales nunca me separé, ni en las horas de ocio ni en las difíciles... Y, piano, piano, por la calle de la Ribera,

me fui a tomar una cerveza al "Palas", cuyo ambiente internacional y cosmopolita puede ya parangonarse con cualquier lugar similar de San Juan de Luz, Capri o Montecarlo, digo yo. Allí me puse de mirón junto a "terribles" partidas de mus y donde la "chufia" de los vencedores hay que ser de granito para aguantarla sin pestañear; claro que la risa va por barrios y que el que hoy aguantará mañana da. Las "fieras" de estas "terroríficas" partidas, y pidiendo perdón por la involuntaria omisión de algún nombre, son las siguientes: Pachi Lizarraga, "El Superclase"; Luis de León, "El Científico"; Angel Pastor, "El Abstracto"; Félix del Hoyo, "El Comanche"; Pruden Arrola, "El Peque"; Félix Astorqui, "El Templo"; Oscar Arbós, "El Pescatore"; Enrique Aguiriano, "El Albatroz"; Faustino Díez, "El Deportivo"; José María Legórburu, "Pinceles", y Victor Bilbao, "El Maestro".

DEDICATORIA: A don Enrique Oruña y don Antonio Zobarán, doctor el primero y arquitecto el segundo, hombres de los que "pulen, brillan y dan esplendor" al nombre de nuestra provincia.

### b) Ammannen sustitutoaren bila

60. hamarkada honen beste ezaugarri garrantzitsu bat kolaboratzaileen gainontzeko agerpenak izango dira. Nohizbehinkako beste zenbait sinadura solte agertuko zaizkigu. Argi eta garbi lan ez finkoa zeukaten egunkarian eta marrazkigile finkoak lan egin ezin zutenean haiek hartzen zioten lekua.

Honela, 1960ko abuztuan zehar bizpahiru haldiz 'Ripalda' sinadurapean bizpahiru infografiko agertuko dira. Haien artean 'Deustuko Zirkuitoa'-ren lasterketaren krokisa. Zazpi hilabete geroago, 1961ko martxoan, 'Ragadán'-ek sinatuta agertzen zaigu Afrikan inguruko beste infografiko bat. Bi pertsona hauen grafikorik ez zen berriro publikatu eta bakarrik lan esporadiko horiek egin zutelako deduzitu behar dugu. Gauza bera 1962ko azaroan 'Togar' sinadurarekin lan bat egin zuena, Txina eta Indiaren inguruko mapa, hain zuzen\*.

Hala ere, hilabete horietan agertuko zen beste sinadura berria bai izan zuen presentzia eta eragin handiagoa egunkariaren infografiaren bilakaeran.

1961eko apirilean lehenengo aldiz 'E. García' bezala sinatutako lehen infografiko agertuko zen, arkeologi aurkikuntza baten kokapena indikatzen. Izenpe huraren atzean 'Emilio García Ergüin' zegoen. Lehenengo hilabete haietan zehar Ammannen oporrak eta bajak kubritzen zituen eta denborak pasa ahala, bere sustitua bilakatu zen.

\*Eraberean, 1964ko abenduan agertutako beste izena; 'R. Álvarez', 'Autopista transpirenaica'-ren inguruko mapa bat sinatzen.

#### 4.4.3.- Emilio García Ergüinen etapa

Ammannen azken hilabetetan zehar, adineko pertsona zela, erretiratzeko zegoen –1966an zehar– biok kointziditu egin zuten egunkarian lanean elkarrekin. 'Emilio' –hori zen Ergüinen izengoitia grafikoak sinatzerakoan– (Bilbon, 1938ko maiatzak 7an jaioa) hementze urterekin sartu zen lanean egunkarian, Ledesmako egoitzan kokatuta zegoenean. Lehenago zenbait aldiz noizbehinkako lanak burutua zituen ere 'El Correo'-rako. Aita, 1960an hila, linotipista lanak ere betetzen zituen 'El Noticiero Bilbaíno' egunkari bilbotarran eta Barrena familiarekin erlazioak ere mantentzen zituen. Horri esker lortu zuen kontaktua enpresarekin. Gainera, anaia pintore ospetsua bazen ere (Iñaki, zein aurreko hamarkadan sari inportanteak irabazi zituen). Garai hartan Iberdueron lan egiten hasi berri zen, 'kalkatzaile' lanetan, beste hainbat gazte bezala, ingenieroen planoak tinta txinatarrez garbira pasatzen. Gero delineante bezala eta azkenean proiektuen planoak eskuz apaintzen ere. Bilboko enpresa hartan jarraitu zuen eta azken urteak komunikazio atalean pasatu zituen 60 urterekin jubilatuta zen arte.

Egunkarian hasi eta 'Meatzetako' ikasketak utzi behar izan zituen. 'El Correo'-n ordutegi finkoa zeukan; beti arratsaldeko seirak eta erditan inguru hasten zen lanean eta lan karga, ordea, oso aldakorra. "...Egun batzutan ezer ez, eta beste batzutan, ordea, hain zen beharrezkoa grafikoak ezen etxetik presaka taxi batez joateko eskatzen zidaten ere...". Eskatzen zizkioten grafikoak egiten zituen bakarrik, normalean berak ez baizituen gai propioak jorratzen, baina zerbait marraztu behar izanez gero, denbora gutxi zutenez, apaindura gehiegi ez sartzea nahiago zuela kontatzen digu. Informazioa, normalean teletipotik zetorren, agentziakoa zen. Erredaktoreak ez zuen luzatzen informazioa; "...zuk zeuk lortu beharra zenuen, baizik. Marrazkigilearengan fidatzen ziren...". "...Oso gutxitan zetozen zuregana ezer indikatzen, tamaina baizik, hortik aurrera zure betebeharra zen ondo egitea grafikoak...". Bere eginkizunetan inportanteena azkartasuna zen. Bere ustez horixe izan zen bera hautatzeko gakoa; marrazten oso azkarra zela. Kalitatea baino, bilatzen zena zen abiadura. Gaueko hamarretan guztia bukatuta egon beharra baizuen. Gainera, nola Iberdueroko enpresan lan egiten zuen eta bertan ez zioten hilabete librerik ematen, ezin zuen Madrilera joan 'Kazetari Karneta' lortu ahal izateko nahitaezkoak ziren kurtsoak betetzeko. Komunikabide batean lan egin demostratuta eta gero, sei hilabeteko ikastaro horiek jarraituta posiblea zuten karneta hau lortzea –garai hartan kazetaritza ikasketarik ez zegoen– eta Emiliok ezin zuen bete. Hori bai, 'El Correo'-ren propietatea zen beste egunkari batentzat ('Informaciones') bai lan egin zuen. Inoiz ez zuen egunkariaren plantilan sartu –ezta eskatu ere, beste enpresarekiko kontratua zela eta–. Egutegi finkorik ez zeukanez, 'disponibilidad oso'-ko formulapean egon behar zuen beti prest 'El Correo'-k deituta ahal izateko edozein momentutan. Guzti honetaz aparte, zenbait igandetan ere 'La Hoja del Lunes'-erako lan egin zuen.

Marrazkigilea ez zegoen beste inolako atalaren menpe. Zuzenean zuzendariaren menpe, baizik. Antonio Barrena zen normalean halako enkarguak eskatzen zituena. Posiblea zen, eraberean, erredaktoreen bat marrazki bat eginda ekartzea eta zuzenean publikatua izatea, Emiliok prozesu hori kontrolatu gabe, ez baizegoen 'marrazkigileen' atalik, ezta jerarkia argirik. Gainera, dokumentazio atalik gabe, informazio guztia bere kabuz bilatu beharra zeukan. Horretarako bere lanpostutik oso hurbil zeukan egunkariaren liburutegia. Marrazteko mahaia eta garai hartako informazio artxiborik handiena batera zeuden erredakzioaren izkina batean. Oso ohikoa zen ere erredaktoreen bat informazio baten bila etortzea eta Emiliorengana jo, beroni galdetzeko non zegoen liburu zehatz bat. Artxibo bera erabiltzen zuen zenbait grafiko gorde eta hurrengo aldietan berrerabili ahal izateko. Hala gertatzen zen astero 'La cesta de la compra' atal finkoarekin, adibidez, non produktu ezberdinetako prezioa merkatuan adierazten zen. Behin grafiko publikatuta, barazki haien marrazkiak banan banan despegatu eta gorde egiten zituen hurrengoan berriro aprobetxatu ahal izateko.

Urte bakoitzaren amaieran datu ekonomikoen inguruko grafiko anitz prestatzen ziren. Aldez aurretik burututa, normalean enpresako ekonomistak, Fernando Barrenak, Espainiako Bankuak argitaratutako 'Circulación Fiduciaria' txostena luzaten zion Emiliori, denbora gehiagorekin prestatzen joan ahal izateko.



Kartografiaren inguruko ezaguerak hasitako bere 'Meatzetako ikasketa' haietatik datozkio. Gainera, Iberdueron proiektista bezala lan egin zuenean oso normalak ziren ur jauziak, lur mugimendu handiak, etab.

Espainiako Telebistako 1971ean Iparraldeko Zentrua sortu zenean –'Telenorte'–, egunkariko hainbat kazetarik ere bertan lan egiten hasi ziren. Horregatik, urte horretako irailak 22an Franco Generalak Garoñako Zentrala inauguratzera zetorrela, telebistatik berari deitu zioten marrazki bat prestatzeko. Handik aurrera kolaboratzen jarraitu zuen eta hiru enpresetan lan egiteari ekin zion; goizez Iberdueron (Gardoki kaleko egoitzan), eta jateko orduan 'Gran Vía'-raino hurbildu ogitarteko bat jateko eta behin telebistarekiko kolaborazioa burututa, Iberduerora bueltatu bostak eta erditara arte, gero tranbia edota autobusa hartu egunkarian seietan egon ahal izateko. Behin egunkaria utzita, telebistan kolaboratzen jarraitu zuen beste hiru urte inguru. Eta azkenean, telebista ere utzita, marrazki erakusket propioak antolatzea dedikatu ahal zen.

Infografikoak eskalatu egin zitezkeen, hau da; tamaina handiagoko errektangulu baten barruan marraztu gero proportzioak errespetatuz txikiago bihurtzeko. Hori fotograbatuan egiten zuten, argazki baten bidez, fotolitoa ateratzerakoan, tailerretan grafikoaren tamaina ezagutzen baizuten jadanik. Letra guztiak eskuz egiten ziren, eta tamaina erabakitzerakoan inportantea zen esperientzia. Aurreko egunetan egindako grafikoaren arabera eta aurretik egindako akatsek eskarmentua ematen zuten. 'Lanbideak' emandako esperientziaren fruitua kontsideratzen zuen hau Emiliok. 70. hamarkadaren amaieran letra itsasgarrietako teknikak heldu ziren, baina oso motela zen berauekin errotuluak egitea, gainera, efektua ez zen inoiz naturala, horregatik oso gutxitan erabili zituzten eta grafikoetan beti testuak eskuz eginda daudela konprobatzen dugu. Bai ordea askotan hartutako teknika 'trama' eransgarriena zen. Plastikozko trama gris itsaskor hauek marrazkiaren gainean pegatu egiten ziren, gero beharrezkoa ez zen zonaldea kortatu eta kentzeko. Honela lortzen zen area batzuk iluntzea. Beste motatako trama batzuk 'kalko' bezala funtzionatzen zuten, hau da, ilundu nahi zen zonaldea ren gainean ipini eta presioaren eraginez, ilunduta geratzen zen.

Marrazterakoan erabilitako tresnak lehen 'perries' puntuak luma ingelesa zen, geroago 'Rotring'-ak agertu zirenean tamaina anitzetako erosi –txikiena 0,2 milimetrotakoa– eta horiekin marrazten zituen Emiliok bere infografikoak. Eraberean, tinta txinatarra eta pintzelarekin ere egiten zuen. Hori bai, azkenerako utzi beharrezkoa, errotulu destakatuak ziren –negatiboz, zonalde beltzen gaineko letra zuritan– 'Guash' teknikarekin, zeren eta errektangulu beltz horiek beti gainontzeko elementuen gainean jarri beharra baiziren.

Hemen dugu Emilioren lehenetariko infografikoa. Ingeniaritza proiektuak gogokoak zituen eta hori nabarmendu egingo da bere produkzioan. Kasu honetan, destakatu beharrekoa da nola beheko marrazki erakargarriak oso informazio gutxi ekartzen du, proiektuaren aspektu orokorra asmatu baino ez. Goikoan, ordea ibilbidearen kokapena zehazten du. Emilioren lehenengo lan horietatik ikusten dugu nola mentalidade informatiboa eta marrazteko trebetasun handia uztartzen zituen Iberdueroko langileak.

**DESPUES DE  
NUMEROSOS  
INTENTOS**

# En seis años se quiere construir el túnel bajo el Canal de la Mancha

## CUARENTA Y CINCO MINUTOS SE TARDARA EN ATRAVESARLO

**E**l ministro de Transportes británico ha hecho recientemente una declaración en la Cámara de los Comunes en la que dijo que, como resultado de un estudio realizado conjuntamente, el Gobierno del Reino Unido y el Gobierno francés consideraban que la construcción de un túnel ferroviario bajo el Canal de la Mancha es posible técnicamente, y que por lo que respecta a la inversión económica, representaría un gasto beneficioso de los recursos de los dos países. Los dos Gobiernos, por tanto, han decidido seguir adelante con el proyecto.

El próximo paso será discutir movimientos y de manera especial los problemas legales y financieros que ello representa. Teniendo en cuenta los grandes gastos que los compromisos de los dos Gobiernos tienen sobre sí y las demandas competitivas que gravitan

sobre sus recursos, habrá que decidir cuál es la mejor manera de repartir el gasto que la obra representa y cuando realizarlo.

En la actual fase de las negociaciones, los dos Gobiernos todavía no han decidido si la participación del capital privado en acciones ordinarias tiene un papel a desempeñar en el proyecto y, en ese caso, como ha de ser una participación. Se comprende claramente que, cualquiera que sea la forma que se adopte, los Gobiernos gozarán de pleno control sobre cualquier Compañía que dirija la explotación. Está igualmente claro que la iniciativa privada también exigirá garantías gubernamentales. Todo esto ha de afeitar a la decisión definitiva en cuanto a la fórmula económica, pero no en cuanto a la decisión de realizar el viejo proyecto, que, como decíamos hace unos días en otro repaso, tiene una larga historia, iniciada nada menos que en 1802.



Nuestro compañero Amann nos muestra en este grabado el exacto lugar en que arrancará el túnel bajo el Canal, tanto en una costa como en la otra.

**1** Igual, pero al revés

Al poco tiempo, otro ingeniero, André Badierant, preparó una nueva variación técnica sobre el mismo tema. Según este proyecto, las carreteras irían arriba y abajo la línea férrea. Lo mismo que el anterior pero al revés. Unos conductores, especiales asegurarían la alivación. El periódico de Londres y París tuvo ocasión de ver los planos en las exposiciones que se montaron con

1902, considerando un canal de túnel de sección oval circular. Por la parte superior discurren dos líneas férreas—una de vía y otra de vía única.

Se dice ya en este el paso de las vehículos en marcha, movidos por la fuerza de sus propios motores. Las trenes circularían a la velocidad de unos 50 kilómetros por hora. Ni que decir tiene que los trenes deberán ser eléctricos y deberán de estar dispuestos de manera que puedan transportar viajeros normales y citados de vehículos con sus conductores y acompañantes dentro.

Es necesario aligerar lo más posible las operaciones de carga y descarga e imprimir la mayor celeridad a los requisitos administrativos. En el proyecto que comentamos se prevén la construcción de dos estaciones terminales con unos cuarenta accesorios, detidas de todas las instalaciones complementarias, tales como oficinas, talleres, garajes, restaurantes, hoteles.

**C**on el propósito de promoverlo en la ocasión citada, hoy vamos a dibujar un resumen de la serie de proyectos que están en curso en esta línea y de las circunstancias y ventajas que los mismos imponen en el momento. Ya sabemos cómo se efectuó el Tratado de Comercio de Adquisición del proyecto primero debido al Imperio Británico.

Después de 1815—esto ocurría aún por el año 1812—comenzó en principio este proyecto. Poco des-

pués suspendieron las obras. Inglaterra no podía perder su privilegiada posición de aislamiento que estaba pasando en juego su poderío marítimo. Y el "Homo Naval" se impone. La "Home Fleet" recibió homenaje. El Canal de la Mancha continuará siendo una frontera, la nueva muralla insuperable. Pasaron otros años. Capitaron las líneas o los hombres que dirigían la política. Y en 1802 volvieron a reanudar los trabajos. También por poco tiempo. En

Alemania del hábito hubiera sido más fácil y eficaz. Había que construirlo cuanto antes en previsión de otra ocasión igual. Convinieron, según las técnicas, construir cuatro túneles dos para el paso de vehículos, y dos para el tendido de vías del ferrocarril.

Llegó la paz y con ella la confianza renovada de Inglaterra en su propia fortaleza. Francia creó su "Ligne Maginot" creyendo que había descubierto un punto de defensa



Este es el proyecto realizado por Inglaterra en 1802. Es uno de los últimos. Lógicamente, en los posteriores se han ido introduciendo modificaciones importantes.

Puede el Gobierno francés considerar siempre viable este proyecto como el de reconstrucción económica de Inglaterra. Se aprobó una legislación sobre el túnel de Francia en el momento que se celebró la reunión de la obra.

esta ocasión los hará poner el voto ya los franceses. Los proyectos de construcción que por el túnel podría obtenerse una gran utilidad económica de los ingresos a Francia en caso de desastre que surgiera entre Francia y Gales. El ministro Federico Curiel volvió a

involuntaria y sempiterna. Por esto este motivo. En trazado subterráneo, desde las cercanías de Gravelines, en la costa francesa, hasta las de Folkestone, en Inglaterra.

De lado a lado, costará, si la longitud de las rampas de acceso

**2** Detalles importantes

Recientemente, el ingeniero encargado de dirigir las obras, monsieur René Malinot, ha hecho una interesante declaración sobre algunos detalles acerca de la obra proyectada. Asegura que, si los trabajos son concluidos inmediatamente, el túnel podrá estar terminado para 1910.

Los automóviles no tendrán que esperar en ningún caso para ser transportados en el ferrocarril más de diez minutos. En cada extremo del túnel habrá siempre tres trenes por lo menos dispuestos a salir inmediatamente sin esperar a cargar por completo. Cuatro segundos se calcula que se tardará en cargar cada vehículo. Cada tren podrá llevar unos 300 coches. En el trayecto de parte a parte el túnel no se tardará más de cuarenta y cinco minutos. El precio por tren será de 100 francos. El precio por coche será de 10 francos. La iluminación constante estará asegurada mediante dos centrales—una de cada

**3** Bere lehenengo infografiko hauetan nabaria da:

- 1.- Trama grisen erabilera beti itxasoa eta lurra ezberdintzeko
- 2.- Kolore beltza markatuaren erabilera destakatu beharreko elementuan
- 3.- Eskala eta adierazpen kartografiko hutsak garrantziaz galduko dute denborarekin
- 4.- Hutsula zuriei beldurrik eza eta apaindura elementurik ez
- 5.- Meatzetako ikasketak zirela eta, elementu geologikoeikiko gustua



**a) Ammannen infografikorik ikusgarrienak**

Urte hauetan Manuel Ammann jubilatzeko zorian zegoen. Urteekin lortutako esperientzia handia pilatuta alde batetik, eta bestetik laguntzaile baten presentzia izatetik izango dugu arkitektoaren lanik ikusgarrienak, adibide hauek, besteak beste:




Plano de Orduña y aledaños realizado por don Manuel Ammann.

1964ko azaroak 11

1964ko azaroak 30

**PROXIMA CONSTRUCCION DE LA "CATEDRA JOSE ANTONIO", EN OCHARCOAGA**



El grabado de Ammann se muestra una vista general sobre las proyectadas obras que se habrán de construir en Ocharcoaga con ocasión de erigirse en el poblado la "Catedra Jose Antonio", regida por la Sección Francésa. Insistimos siempre en los labores docentes, asistenciales y científicos que allí se han venido realizando desde el momento mismo en que españoles de otras provincias se vistieron a asentir allí.

1964ko ekainak 12



En el grabado de Ammann existe una explicación detallada sobre los gormenores del posible trazado del teleférico del Pagasarri, marcándose la estación intermedia y los extremos de la línea. En fin, su conocido proyecto que —como decimos en la información—, después de haberse anunciado muchas veces a la Prensa, otra vez se renueva por las causas que en el reportaje explicamos.



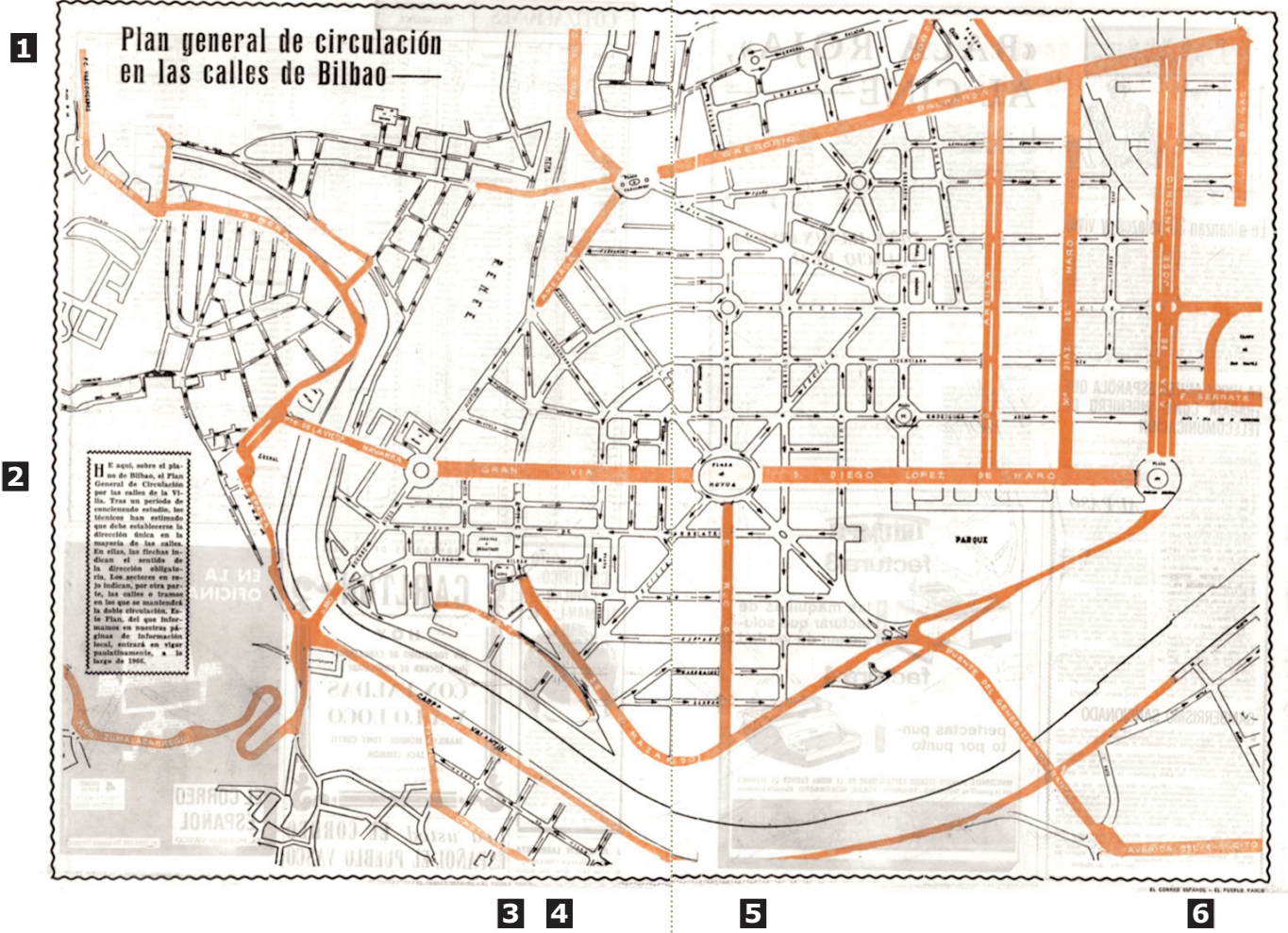
**b) Kolorezko lehen mega mapa bi orrialdetako tamainan**

Bi egun geroago egunkariak lehenengo aldiz kolorezko mega plano hau publikatzen du Bilboko kale nagusiak eta zirkulazio planoarekin. Har dezagun kontutan 1965eko maiatzak 7tik aurrera egunkariak errotatibaz aldatu egin zuela. 'Goss Head Liner' berriak 16 urtez funtzionatu zuen (1965-1981). Aldaketak paginazioaren hazkunde garbia ekarri zuen, eta orrialde kopuruarekin batera, beste bi itxura moldaketa inportante ere:

- Orrialdeen diseinu ordenatu eta garbiagoa. Testu kutxen saturazioa ekiditzen saiatzen da hemendik aurrera eta artikuluen arteko tartekak handitzeaz gain, orokorrean orrialdeak 'zuri-tu' egiten dira.
- Kolore gorriko plantxa areagotu egiten da; hemendik aurrera ez da bakarrik agertuko azalorria eta azken orrialdean, erdikoak ere batzutan izango dute ikutu gorri horiek.

Eta formatu aldaketaren osteko plantxa gorri posible berri horren lehen erabilera ikusgarri eta handiena honako plano honetan aurkitzen dugu. Bilboko kaleetako zirkulazio plana erakusten du

**Erdiko bi orrialdeak 1965eko abenduak 3**



- 1.- Tipografiaz gehitu da titulua grafikoaren gainean
- 2.- Adierazpen idatzia beharrezkoa suertatzen da. Erredaktorea esplikatzan du zer ikustenden mapan eta nola irakurri.
- 3.- Kaleetako izen guztiak eskuz adierazi dira. Hauekin batera, gezitxo bat zirkulazio norabidea indikatzen du
- 4.- Kolore gorria norabide bikoitzeko kale nagusiak indikatzeko utzi da. Irizpide hau ez da indikatzen inon.
- 5.- Ibaiaren ura ez dute ilundu. Nahiz eta Emiliok bere mapa guztietan ura eta lurra ezberdindu errekurtsio honekin, kasu honetan ez dute honela egin. Ibaia hobe ezberdindu izango balitz, mapa osoaren orientazioa argitzeko balioko luke -kontutan hartuta iparra behelalderantz ipini dutela-.
- 6.- Planoaren eskala, iparorratza ezta sinadurarik ez

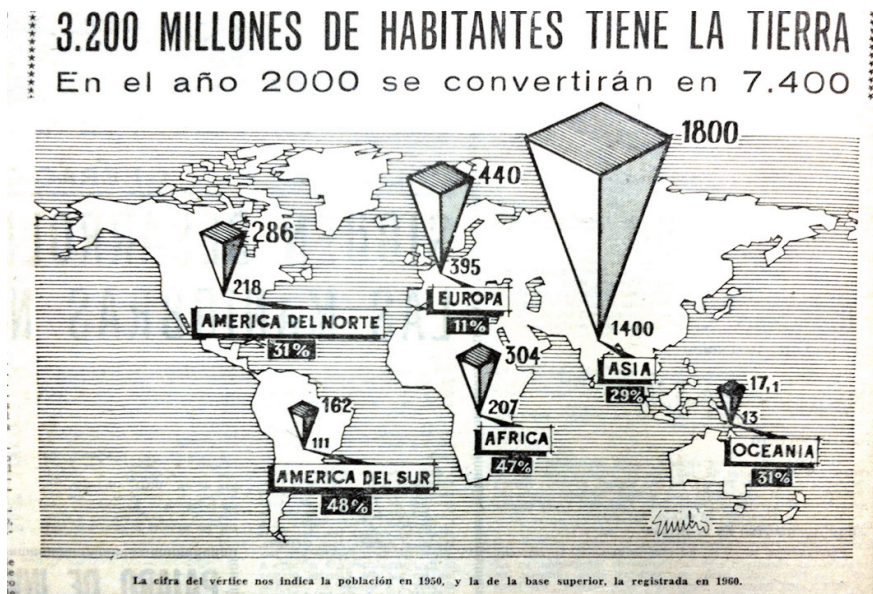


Egun hartako azalorriko gairik destakatuena izateaz gain, barrualdeko beste orrialde erdi bat dedikatu zioten egunkarian zama-lanetako kaleen inguruko beste infografiko handi bati ere.



**c) Estatistikako grafikoek sendotzea**

Emilioren iristearekin batera datu estatistikoen presentzia areagotuko da (Ik. Irudia 4 aurreko orrialdeetan). Benedí eta Ammannen ostean, Lehenengo aldiz 'El Correo'-ren historian egunkariaren marrazkigileak ilustratzaile zein informatzaile bezala ikusiko du bere burua. Eta horren froga dugu 1965-1975 bere hamarkada horretan mota honetako grafikoek goera garbia.



1965eko abenduak 1

Harritzekoa da 1965eko grafiko honetan sartutako informazio multzo handia. Kontinente bakoitzaren populazioa 1950ean zein 2000 urterako aurrikusitako populazioarekin batera, aldatzea ere (portzentan) eta guzti hau mapa ikusgarri baten gainean. Pentsatu behar dugu jatorrizko informazio guzti hura taula batetatik atera eta hiru zutabetako tamainako grafikoa asmatzerakoan Emiliok egin-dako ariketa infografiako galanta zela.

Urtearen bukaeran berriro laburpen ekonomikoa burutu zuten, baina kasu honetan, azken orrialdean publikatu beharrean, erdiko bi orrialdeetan ipini zituzten. Bi infografiagileek batera egin zuten

1965eko abenduak 31

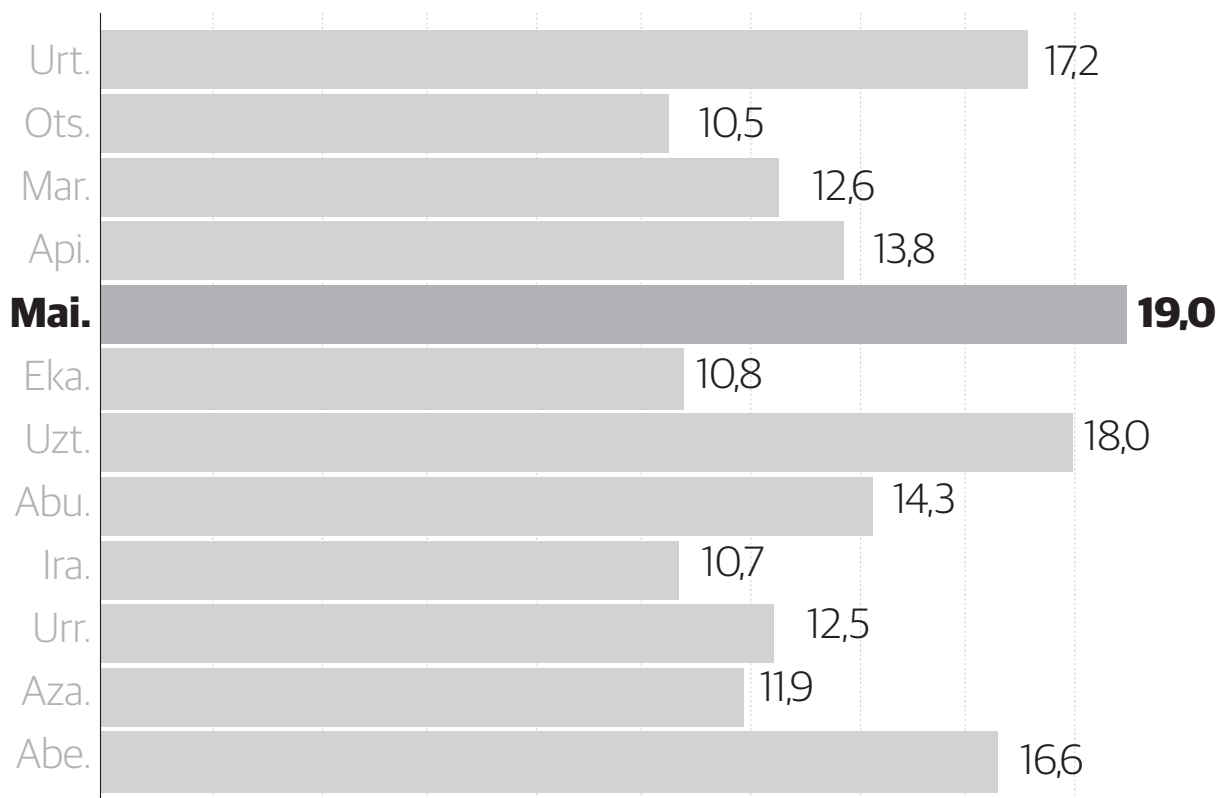


- 1.- Itxura orokorra argitu egiten da. Espazio zuriak ere uzten dira irakurtasuna arintzeko
- 2.- Erabilitako ikono guztiak berriro zerotik marraztuak dira. Ez dute bat ere berrerabili
- 3.- Trama gris eta tinta gutxiago eta azalpen gehiago
- 4.- Nahiz eta kolore gorria erabiltzeko posibilitade izan, grafikoetan ez zen erabili. Dakigunez, bilduma hau alde aurretik prestatzen zen, beraz infografiagileek ezin zezaketen jakin tinta gorri horren erabilera posiblea izango zenentz.
- 5.- Tituluak idatzita ere izan diren arren, guztiak tipografia imitatuz marraztu dute.
- 6.- Erabilitako grafiko motak egokiak dira. Batzutan eskala ezkerrean ipini dute beharrezkoa zen espazio hutsaren arabera.

#### d) Hilabeteroko analisia

1960. eta 1970. hamarkadetan zehar hilabetez hilabeteko grafiko kopuru ertaina kuantitatiboki analizatuz ez da aurkitzen patroirik argirik. Urte bakoitzeko lehen zein azken hilabeteak –urtarrila eta abendua– infografiko kopuru oso altua aurkezten dute. Urte aldaketari lotutako artikulu eta berrien jario handiagoak eragiten du zirkunstantzia honetan. Eraberean, udan grafiko gutxiago publikatu litezkeen ideiarekin kontra, uztaile eta abuztuaren ere nahiko grafiko kopuru altua aurkitzen ditugu, berez, uztaile da, hain zuzen, bigarren daturik altuena aurkezten duena. Lehen, ordea, maiatza da, non hilabetero hemeretzi grafiko aurkeztu ziren bi hamarkada horietan zehar. Bestaldetik, otsaila eta iraila dira grafiko kopuru ertainik txikiena aurkezten dutenak.

### Hilabetero publikatutako infografikoak 1960 eta 1970 hamarkadetan zehar



**Irudia 5**  
1960tik 1980ra publikatutako infografiko kopuru ertaina hilabetez hilabete  
**Iturria:** Berezko elaborazioa

Ondorio nagusia argi dago, beraz; ezin dugu egotzi infografiko publikazioa inongo errutinari urtean zehar. Eguneroko berriek dira eragiten duten elementu bakarra eta, urtarrila eta abendu urte aldaketarekin lotuta egon daitezkeen grafiko salbuespenarekin, gaintzeko hilabetetan zehar ez zegoen patroirik argi bat finkatzeko zein zen lan karga gehiena eragiten zuen aldia.

Bestaldetik, hilabetero egindako grafiko kopuru ertaina 14,1ekoa izaten zen, hau da, grafiko bat bi egunero –pixka bat gehiago, gogoan hartzen badugu astelehenetan ez zela egunkaririk publikatzen.



#### 4.4.5.- 'Argazki-euskarri'-en etapa

1960. hamarkadan argazkien gaineko indikazio marraztuak asko areagotuko dira. Mendebaldeko hasieran halakorik ere askotan erabiltzen bazirela ikusi genuen, baina hurrengo hamarkadetan zehar ez ziren askorik erabili. Gogora dezagun nola publikatutako argazki kopurua jeitsi egin zen 30. hamarkadatik aurrera. 40.etan mapak eta grafikoak izan ziren nagusi eta 50.ak arte argazkia ez du berriro errekuperatzen bere errola. 1965tik aurrera, orrialdearen tamaina aldaketarekin batera argazkiak askoz beharrezkoagoak bihurtuko dira eta gehiago publikatuko eta erabiliko dira.



El famoso inventor Marconi (X). en una barrera de la plaza de toros, presenciando la primera corrida de feria en Sevilla. Foto Vidal

Oso normala zen halako indikazioak aurkitzea mendeko lehen hamarkadetan. **1923ko apirilak 2an** publikatutako argazki honetan Guglielmo Marconi asmatzaile italiarra zezen korrida batean Sevillan zegoen. Kazeteriak 'x' zuri batez adierazi du protagonista, gainontzekoengatik ez nahasteko.



**1960ko abuztuak 19an** Torrelavegako meatze batean gertatutako istripuaren ostean egunkariaren azalorrian hiru indikazio ezberdin dituen argazki hau publikatu zuten. Bi gezi beltz eta 'x' zuri batekin markatutako puntuak, hain zuzen.

1960tik aurrera areagotu egingo dira halako azalpen marraztuak. Lehen oso elementu sinpleak gehituz; adibidez, geziak edota zirkuluak fotografiaren barruko zerbait azpimarratzeko. J. Ignacio Fernández Bañuelos adierazten duenez\*, hamarkada honetan zehar prentsako argazkiek "...emozioak edota zerbait iradokitzen zuten irudiak publikatzen saiatzen baino, 'egiaztatze' funtzioa zutenak lehentasuna zeukaten...". Hau da, gizarte hartako marko 'ikusgarria' errepresentatzen dute, sentimenduak edo errealtate ez ikusgarriak irudikatu baino. Hortaz ulertzen da espazio hutsik, pertsonarik gabe hainbat aldiz agertzea prentsako argazkietan. Egun 'El Correo'-ko argazki departamenduko zuzendaria denaren ustez argazki haiek 'arrazoiak' bilatzen zuten irudiak ziren. Zergatiak bilatzen zituzten fotografiak ziren. Prentsak gertatutakoa eta beronen kausak argitaratzea zeukan helburu eta horrek bultzatu egiten zuen erredaktoreek hautatzeko gertakarien eskema isla-

\*La transición del fotoperiodismo. Un acercamiento a las imágenes de los diarios vizcaínos en el periodo 1975-1982. Doktorego tesia. EHU. Bilbao 1997



datzen zuten argazkiak –gertatutakoa, jadanik pasatuta eta ondorioz ezinezkoa dena fotografiatzea–, emozioak eta pertsonak baino. Fernández Bañuelos doktoreak 'argazki-euskarri' deituko ditu halako irudiak\*, non argazkiaren funtzio nagusia beste mezu ezberdin batentza euskarri hutsa izatea baino ez da izango.

Denbora pasa ahala, argazkien gainean egindako azalpentxo horiek aberastuz eta konplikatur dihoaz eta 'x' edota zirkulutxoak zein geziak izateaz gain testu idatziak agertzen hasiko dira ere

**1961eko apirilak 12**



Gaia egunkariaren azalorrian publikatu zen egun hartan eta behelaketik, Eichmannen bidaiak azaltzeko, mapa infografiko bat ere

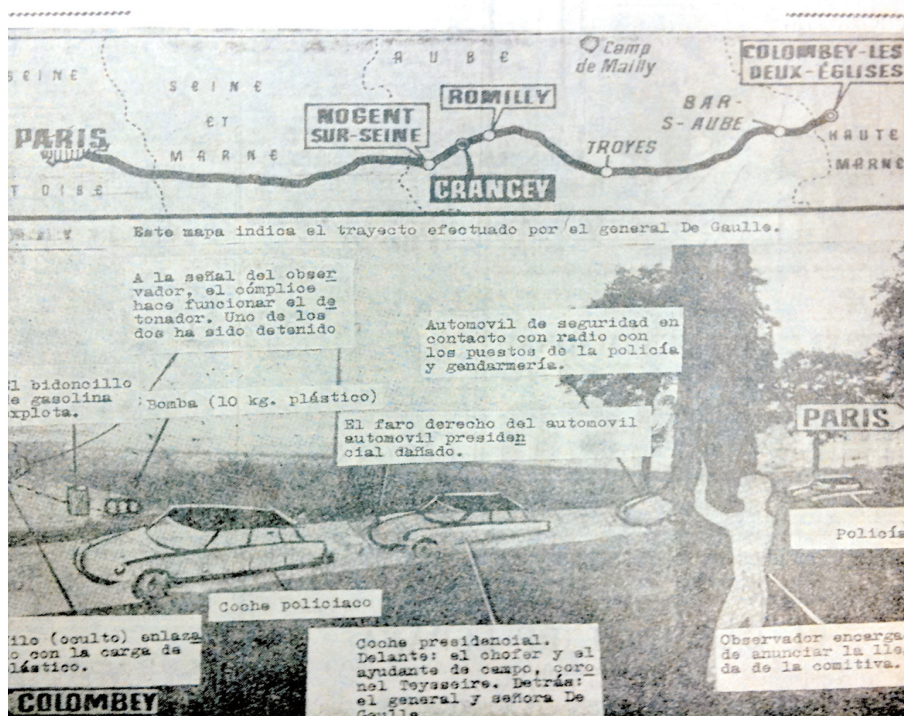


Adolf Eichmann Gerra kriminalaren aurkako epaiaren argazki honen gainean protagonista guztien izenak indikatu ziren. Dirudienez, kutxa zuri horiek behelaldean egon zitezkeen beste batzuk estaltzeko ere balio zuten. Seguraski fotografia beste komunikabide atzeritar batetatik etorrita, ingelesez bazegoen. (Ik. nola itzuli behar ez ziren testuak ez daramate kutxa zuririk atzeraldean).

Urte bereko irailean Frantziako presidentearen, Charles Degaulleren, aurkako atentatua honela azaldu zuten 'El Correo'-ko orrialde honetan. Berrito azalpenak atzerriko komunikabide batetatik datoz –orijinala frantsezez baitago– eta, berrito gaztelararatuak testu kutxekin tapatu dira testuak.

**1961eko irailak 10**

**Así fué el atentado contra De Gaulle**





Harold Evansen\* hitzetan, zenbait argazkik halako azalpenik osagarri bezala behar dute. Bere ustez "...horiexek dira grafikorik sinpleenak, fotografiei gehitutako azalpen gehigarriak argazkiak gauza gehiago esan ahal dezan...". Fernández Bañuelos, egun 'El Correo'-ko argazki departamenduko burua denarentzat, "...geziak, zirkuluak, ikurrak, testuak, etab. argazkien kide bereizezinak izango dira aro honetan, eta, bere presentziarekin, argazkiak izan ohi duen fantasiari inbitatzeko gaitasuna deuseztatu egingo dute -kazetaritza argazkietan ez oso ohikoa- eta errealitate argi eta nabari batengatik aldatu egingo dute..."\*\*.

Gezi, zirkulu eta indikazio horiek gehienetan argazkiaren puntu, pertsona edota leku bat azpimarratzeko berez destakutzen ez duelako, adibidez, 1964ko abenduan Paulo VI Mumbaira egindako bisitan egindako argazki honetan bezala, jendetzaren artean Aita Saindua ezberdindu ahal izateko.

Irakurleak ulertu egin dezake fotografiari egindako aldaketa deigarria erabat justifikatuta dagoela, bestela ezin izango bailuke argazkiaren elementurik inportanteena nabari.

1964eko abenduak 4

## La estancia de Paulo VI en Bombay enc profundo eco en el espíritu religioso del p...



BOMBAY, 5.—Cuando el Papa se dirige al recinto donde tienen lugar las ceremonias del Congreso Eucarístico, la multitud de musulmanes, hindúes, parsi, judíos y jainitas se arremolinan alrededor de su coche y todos se encaraman al vehículo para llegar a tocar al "hombre santo de Roma". Enmarcado en el círculo de la fotografía, Paulo VI aparece hundiéndose a la multitud que le rodea por todos lados intentando acercarse hasta él. (Chirfax-Correo)

Baina denbora pasa ahala 'argazki-euskarri' hauen erabilera gehiegi zabaldu zen eta batzutan erabat soberan zeudela esan genezake ere. Honen adibide garbientarikoa hegazkin honetakoa da, non politikoaren aurpegia destakatu beharrik ez zegoen, eta gainean marraztutako zirkulutxoak erabat soberan zegoela esan genezake.

1966ko abenduak 3



\*EVANS, Harold. 'Pictures on a page'. Ed. Heinemann Professional Publishing. Londres, 1986, 33. eta 121. orr.

\*\*FERNÁNDEZ BAÑUELOS. (aip.) 118. orr.



Gehienetan tailerreko edozein langilek egiten zion modifikazioa argazkiei zerbait azpimarratzeko, baina beste batzutan, fotografiak marrazki bat eskatzen zuenean –berdin konplexutasun maila–, marrazkilariei eskatzen zitzaion lan hau. Adibide anitz aurkitu ditugu non Emilio García Ergüinen eskua agertzen zaigu argazki hauen gainean:

1965eko apirilak 16




Lehenengo honetan, Bilboko 'La Salve'-ko zubiaren proiektua oraindik asmo hutsa zenean, honelako krokisa prestatu zuen Emiliok fikziozko kokapen posiblea erakutsiz.

Orrialdearen behealdean, ordea, mapatxo bat ere prestatu zuen eta, eskuineko argazki txikiago batean, beste indikazio bat (ik. xehetasuna) pintatutako gezi beltz batekin, hain zuzen.

Beste marrazki konplexuago honetan, Ergüinek oleodukto baten proiektua deskribatzen du argazki baten gainean. 'Argazki-euskarri'-en adibide polit hau apurtzailea iruditzen zitzaion egunkariko tailerreko langileei, eta horregatik orrialde oinarrian esplizituki argitzen dute nola Claudio –semea– argazkilariazen fotografiaren gainean "...García Ergüinen irudimenak kokatu du oleoduktoaren marrazkia...". Fernández Bañuelosek Susan Sontagen hitzetan adierazten duen bezala\*\*\* "...argazkiek, berez, ezin dute ezer esplikatu. Dedukzioa, espekulazioa eta fantasiari inbitazio agortezinak baino ez dira... / ...Argazkiek ez dute azaltzen, onartzen bakarrik baizik...". Eta posibilidadade horiek hil egiten dira bere gain marraztutako elementu gehigarriak jartzen direnean.

1966eko maiatzak 13





### a) Gertakarien argazki-euskarriak

Fernández Bañuelosek eskema errepikagarria ikusten du hamarkada honetako gertakarien argazkiak analizatzerakoan, eta, berriro, fotografiak adierazi dezakena baino haruntzago iristeko griña somatzen dute. Eraberean, mota honetako informazioak grafikoki kubritzeraoan aurkitu ohi diren zailtasunak aurre egiteko modu bezala.



'Haruntz'-ago joateko griña hori ikusten dugu hamarkada hauetan zehar azalorrian zein barrukaldeko orrialdeetan publikatutako argazki askotan. Argazkigileak beti honako egoera honetan aurkitzen da: jadanik gertatutako zerbait ezin daiteke fotografiatu, beraz, ondorioak bakarrik isladatu dezake bere fotografian. Garai hartako joera zen pertsona anonimoak ez fotografiatzea eta, berriro, erredaktoreen nahia 'arrazoiak' bilatzea. Guzti honen ondorioz argazkiak modifikatzeko joera areagotu zen; bere gainean geziak eta mota guztietako indikazioak areagotuz. Hiru adibide hauek adierazgarriak dira.



### b) Euskarri pre-infografikoak

Fernández Bañuelosek argazki modifikatu hauek analizatzean infografiaren aitzindari bezala kontsideratzen ditu 'euskarri pre-infografikoak' deitzean. Bere lanean doktore honek kontsideratzen du 'infografia' hurrengo hamarkadetan ordenagailu tekniken bitartez sortutako irudi konplexuenagoak, horregatik esaten du ere argazki hauen erabilera hau desagertu egingo zuela infografia agertu zenean. Euskarri 'pre-infografiko' hauen adibide garbiak ditugu batez ere bi motatako berri garrantzitsuen kasuan; gertakariak eta atentatu terroristak:



1970. hamarkadan gertakari batzuei zabaltze handia eman zitzaizen 'argazki-euskarri' sistema honen bidez. Arreta deitzeko daukaten botereagatik, batzutan azalorrietan ere publikatuak izan ziren. Kasu honetan marrazkigile batek egin zuen honako hau, Luis del Olmo Alonso, hain zuzen, 'Don Celes' komiki pertsonaiaren sortzailea -1945ean hasita 'La Gaceta del Norte'-rako- 'El Correo'-ra heldu berria zen eta honako gertakizun hau kontatu zuen 'argazki-euskarri' formulapean. Lehenengo aldiz mota honetako informazio generoa azalorri osoaren espazioa hartzen zuen. Argazkia oso argi sinatuta agertzen den arren (Ruiz de Azúa argazkilaria izan zen), ez ordea marrazki eta testuen egilea, zein errotulazio berezgarriagatik argi deduzitu dezakegu gaur egun.

1971eko azaroak 23



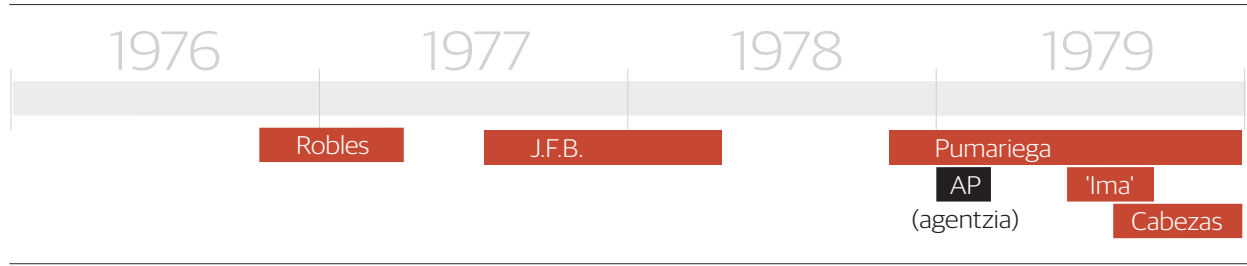
Luis del Olmo Alonso (Bilbao, 1922) -'Olmo' bezala ezaguna egun humorezko binetak ez ezik, zutabeak ere idazten baititu egunkari bilbotarrerako-'La Gaceta del Norte'-n hasi zen bere 'Don Celes' pertsonaia marrazten 60. hamarkadan 'El Correo'-k kontratatu arte. Bere errotulazio berezgarriagatik jakin dezakegu berak burutu zuela 'argazki euskarri hau'.

70. hamarkada hau aurrera joan ahala, 'El Correo'-k infografiagilerik gabe geratuko da. Emilio García Ergüinek hamarkadaren erdian egunkaria utziko. Arazo pertsonalak direla eta, zein kobratutako kopuruarekin ados ez egonda, Iberdueron bakarrik lan egitea erabaki zuen. Momentu hartan grafikoaren kopurua asko jeisten da egunkarian (Ikusi 'Irudia 1'), baita berauen kalitatea ere. Eta hemendik aurrera marrazkilaria erabaki ez da finkoki kubrituko berriro 1980. hamarkadaren amaiera arte. Hamar urte inguruz egunkariko grafikoak hainbat esku ezberdinez eginda izango dira, eta oso gutxitan lana sinatuta. 1976 eta 1977an nohizbehinkako 'Robles' sinadura agertuko da nonbait, baita 1977an zehar 'J.F. B.' zenbait infografiko oso simple ere eta hamarkadaren azken bi urteetan zehar 'Pumariega' ilustratzailea ere.

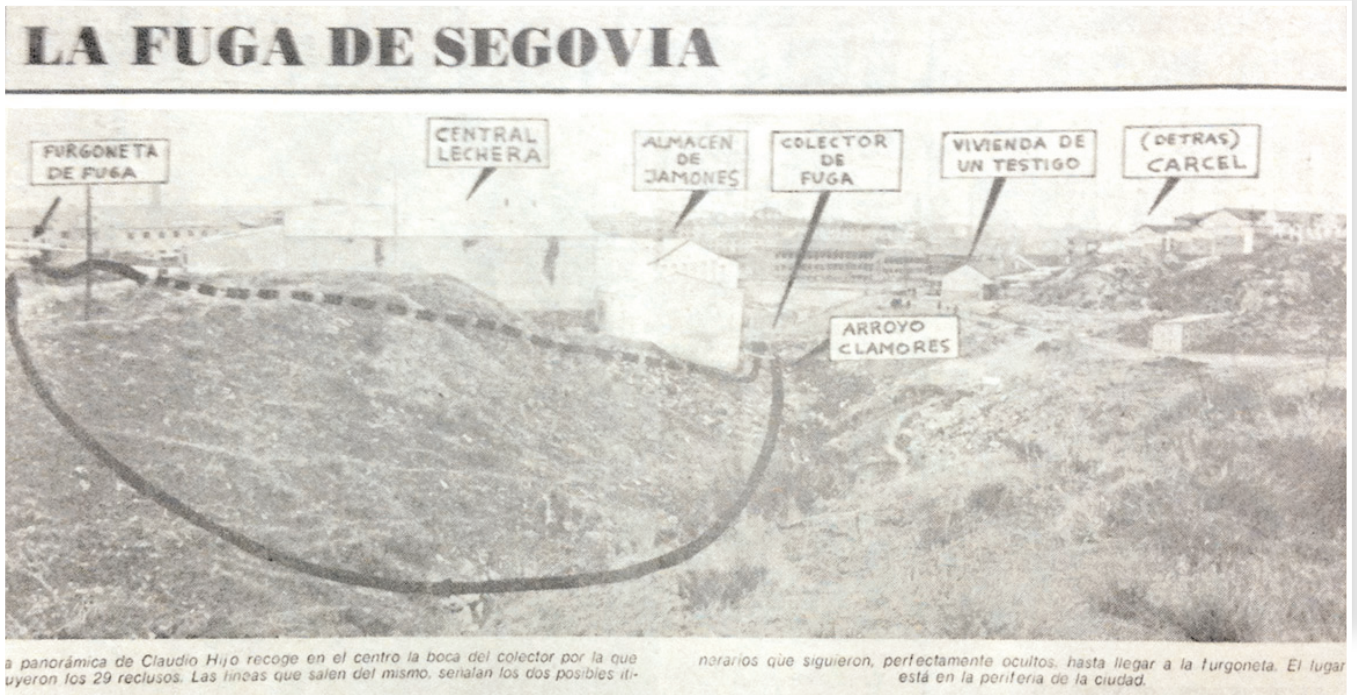
Egunkarian infografiagilerik gabeko etapa hasia zela esan dezakegu. Ikus ditzagun ondorioak:



Etapa honetan zehar asko jeisten da kalitatea. Hauek izango dira garai hartan grafikoak eta mapak sinatuko dituzten infografiagileak

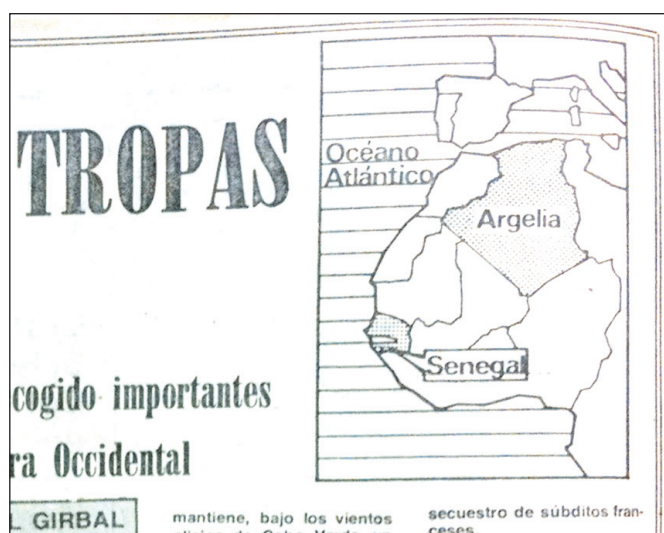


1976ko apirilak 8



Eta marrazkigile falta hori dela eta, 'argazki-euskarri' formatopean publikatutako gertakarien kontakizunak ere kalitate gutxiak izango dira. Honako honetan, kaligrafia exkasa ez ezik, marraztutako lerroek indikatzen dute egilea ez zela marrazkigilea. Bestaldetik, behelaldetik agertzen gezi beltz luzearen esanahia ez da ulertzen eta ez dauka azalpenik ere. Beheko mapa hau esanguratsua da urte haietan egiten ziren infografikoe itxura orokorraz.

Mapa eta grafiko oso sinpleak publikatzen hasten dira. Kasu honetan, adibidez, itxasoaren trama marrazteko marrazkigileak prisa handia zeukala dirudi. Grafikoa handiegia da luzatutako informazio gutxirako. Eraberean, sinatzeke dago eta bere sinpletasuna dela eta, ez dauka ezta argazki oinik. Hau bezalako mapa anitz publikatu ziren urte haietan.

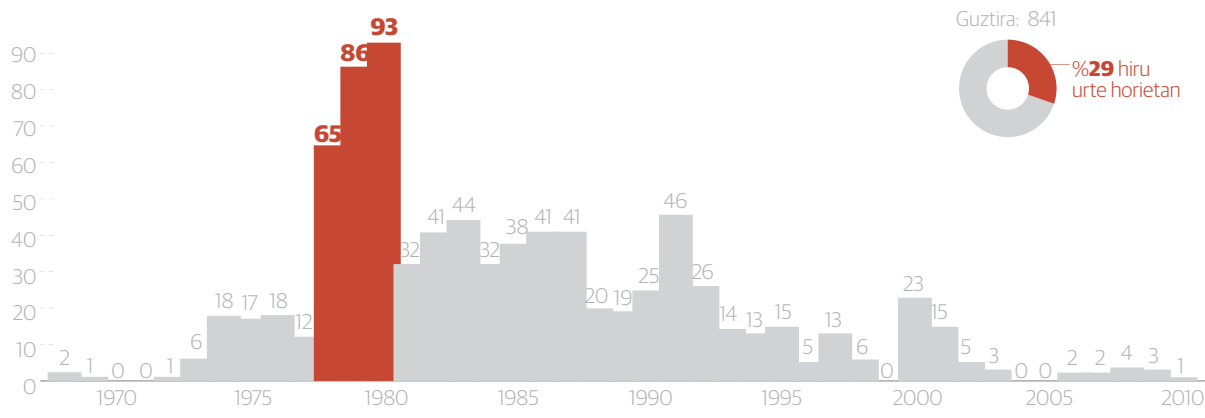


1977ko azaroak 3

#### 4.4.6.- Atentatuen grafikoak infografiagile finkorik gabe

1970. hamarkadaren bigarren erdian Euskadik 'Urte gogorak' jaso zituen terrorismoaren-gatik. 'Euskadi ta Askatasuna' euskal organizazio terroristak 300 pertsona inguru hil zituen bost urtetan eta euskal egunkariaren azalorriak astero betetzen ziren halako berri txarrekin. 'El Correo'-k ez zeukan infografiagile finkorik bere egoitzan lan egiten eta erabilitako sistema berri hauek grafikoki kubritzeko 'Argazki-euskarria'-rena izan zen berriro.

#### Euskal terrorismoaren atentuetan hildako pertsonak



**Irudia 6**  
Euskal terrorismoaren atentuetan hildako pertsonen eboluzioa  
**Iturria:** Barne Ministeritza eta berezko elaborazioa

Gehienetan gertakarien lekuaren argazkia erabiltzen zen eta honen gain, gertatutakoaren datu nagusiak kokatzen ziren idatzi zein marraztuta. Argia da, alboko adibide honetan bezala, gertatutakoaren garrantzi handia zela eta, zein momentuaren bertako intentsitateagatik, marrazteko gaitasun handirik ez zela exijitzen, azkartasuna eta balio informatiboa baizik dokumentu grafiko apurtzaile hauek publikatuak izan zitezten.

Perspektiba errespetatzen ez duen gorputzaren marrazki arraroa hildakoaren posizioa adierazteko.

#### 1977ko azaroak 3



Un supuesto miembro de la Guardia de Franco muerto.



Fernández Bañuelos doktoreak garai honetako atentatuen inguruko argazkiak analizatzeko honako bost ezaugarri amankomunak aurkitzen ditu:

**1977ko azaroak 13**




- 1.- Ia beti lekuaren fotografiak dira, askotan hileta itxurarekin
- 2.- Gertatutako ekintza ezin harrapatu, elementu grafikoek gainjartzearen bitartez ertatuakoaren errekonstrukzioa bilatzen dute,
- 3.- Ez dituzte erakusten ez protagonistak ezta biktimak ere, 'gabezia da, beraz, ezaugarri orokorra.
- 4.- Garrantzirik gabeko uneak isladatzen dute ("Dena gertatu da jadanik, Prentsa heltzen denerako")
- 5.- Ez dute erakusten polizien aurpegiak



**1978ko martxoak 30**

Goiko adibidea erabilitako elementu tipikoen esanguratsua da. Berrito, marrazkia eta argazkia uztartzen dira, gezia ere norabideak indikatzen eta -goikaldean- zirkulu bat indikatzen terroristen kokapen fisikoa. Testurik sartu gabe eskena oso oso azkar eta ondo ulertzeko balio du azalorrako elementu grafiko hori.

Behelaldekoa, ordea, pertsonarik gabeko argazki goibelaren adibidetzat balio digu. Bertan hiru eraikinen posizioa baino ez da azaltzen (argazki oinean argitzearekin balioko luke) eta, gainera, marra beltz bat ere marraztu da eraikinen perfila destakatzeko. Notiziaren garrantzia horren handia izan ez balitz inoiz ez litzateke halako produkturik publikatuko, bertan emanako informazioa oso eskasa baizen.



SAN SEBASTIAN.—A la derecha de la fotografía está situada la torre en construcción, que va a ser destinada a residencia

\*FERNÁNDEZ BAÑUELOS, J. I. (aip.) 100 orr.



1979ko urtarrilak 30



**EL CORREO ESPAÑOL**  
EL PUEBLO VASCO  
SEMANA SANTA, DE LAS 10 DE LA MAÑANA A LAS 12 DE LA NOCHE

Posibles miembros del GRAPO  
**Detenidos los presuntos asesinos del magistrado Cruz Cuenca y un policía municipal, en Madrid**  
Continúa en la página 27

Uno de ellos de extrema gravedad  
**TOLOSA: TRES GUARDIAS CIVILES HERIDOS EN UN ATENTADO**  
Dos jóvenes "volaron" un "jeep" que custodiaba un convoy de dinamita

**SITUACION DE LOS DOS ARTEFACTOS**

En la inauguración de la CELAM  
**EL PAPA VOLVIO A CONDENAR EL ABORTO Y EL DIVORCIO**  
Crecen de nuevo los votos a favor del divorcio

Historia: Explosiones tres kilos de dinamita en la Diputación  
Armas: Un artefacto hizo explosión en el centro del edificio

**IRAN: Bakhtiar rechaza las condiciones de Jomeini**

**ANDONI AMANA, ASPIRANTE OFICIAL AL TÍTULO DE EUROPA DEL PESO SUPER-MÉTER**

Deigarria da oso 1979ko azalarriko argazki honen gainean gehitutako elementuak. Alde batetik zirkulutxo zuria- rren barruan marraztutako 'jeep'-ak ez baitu ezer gehitzen. Ez da esaten han bukatu zenik ala han zegoenik ezta- daren momentuan. Eraberean, 'bi arte- faktu'-en kokapena indikatzen duten laukiaren geziek ia leku berberari apuntatzen duten arren, ematen du esan nahi duela bananduta zeudela. Guzti horrekin batera, zirkulu beltza ere marraztu dute leku bat indikatzeko (nahiz eta, esan bezala, gezia bikoitza izatea)

'Argazki euskarri' hauek emergentziako soluzio bat zirela demostratzen duen elementu bat erabilitako tipografia da. Aurreko bi adibideak konparatzean ikusten dugu zein ezberdin ziren testu kutxa horiek. Batzutan tipografiaz eginda -eta familia ezberdinekoak- eta besteetan eskuz zuzenean argazkiaren gaineko kutxa zurien barruan. Beheko adibide honetan idatzita- ko bi esaldiak inolako trebetasunik gabe gehitu zaizkio irudiari. Emerjentziakoak eta garrant- zi handiko berriaren itxura deigarria bizia eta ia erraietakoak dute. Zenbat eta larriagoa ger- tatutakoa, gehiago mantxatu zitekeen argazkia.

1979ko urriak 2



En la izquierda el callejón en donde, se cree, esperaban los autores del atentado. En el centro el punto donde cayó mortalmente herido el jefe de la Policía Municipal de Amorebieta momentos después de abandonar el frontón en la parte superior, a la derecha, el señor Ibarrio. (Foto J. I. FERNANDEZ)



1978ko uztailak 12an Espainiako zorigaitzik handienetakoa gertatu zen Tarragonako 'Los Alfaques' kanpin batean gasez betetako kamioi bat ezdanda egin eta 243 pertsona hil ziren erreta. 'El Correo'-k argazkiak baino ez zituen publikatu. Eta barruko orrialde batean mapa oso simple eta txiki hau.

### CATASTROFE DE TARRAGONA

## Escenas dantescas en el camping "Los Alfaques"

★ Muchos cuerpos fueron lanzados hasta el mar y otros hasta un radio de 600 metros

*Crónica de nuestro enviado especial JAVIER AGUIRRE*



**CRONICA**

El sábado 11 de agosto de 1978, un camión transportaba gas licuado de petróleo (GLP) desde un depósito de Tarragona hacia un camping llamado "Los Alfaques". El camión, conducido por un conductor que no tenía licencia para conducir ese tipo de vehículos, se descontroló y se volcó en la zona de las piscinas. El gas escapó y se incendió, provocando una explosión que destruyó el camping y mató a 243 personas.

**EL CAMION CON GAS**

El camión con gas licuado de petróleo (GLP) que se volcó en el camping "Los Alfaques" era un camión de transporte de gas licuado de petróleo (GLP) que estaba cargado con gas licuado de petróleo (GLP) para ser distribuido a los usuarios del camping.

**ACCIÓN CON EL CAMIÓN**

El camión con gas licuado de petróleo (GLP) que se volcó en el camping "Los Alfaques" era un camión de transporte de gas licuado de petróleo (GLP) que estaba cargado con gas licuado de petróleo (GLP) para ser distribuido a los usuarios del camping.

**CARACTERÍSTICAS DEL CAMIÓN QUE ORIGINO LA TRAGEDIA**

El camión con gas licuado de petróleo (GLP) que se volcó en el camping "Los Alfaques" era un camión de transporte de gas licuado de petróleo (GLP) que estaba cargado con gas licuado de petróleo (GLP) para ser distribuido a los usuarios del camping.







## **5.- 'EL CORREO'-KO INFOGRAFIAREN ARO MODERNUA**

---





## 5.1.- Aurrekariak. 1980. hamarkadaren lehen erdia eta Oiz mendiko istripua

1981etik aurrera 'El Correo'-k bere 'Nohab' errotatiba berriarekin inprimatzen hasia zen Pintor Losada kaleko egoitzan. Orrialdearen tamaina aurrekoarekin oso antzekoa zen, baina aurreko hamarkadarekin konparatuz modernizazioa nabaritzen zen. Hobetzeko griña hau hiru esparrutan nabaria zen:

Diseinu aldetik: orrialdeen modulu bitartez eraikitzeak jariokortasun handiagoa eman zion irakurketari. Jauzi oso argia izango da aurreko hamarkadako testu zutabe ez ordenatuen itxura eta tamaina irregularrarekin. Batez ere 1984eko birdiseinuaren ostean tipografia eta testu kutxen tamaina erregularragoa lortuko baitute.

Argazkigintza aldetik: fotografia ere helduagoa bihurtzen da José Ignacio Fernández Bañuelos atalburua bilakatuko da hamarkada honetan eta departamentuaren eraldaketa-rekin batera filosofia propioa bultzatuko du egunkarian argazkigintza aldetik ere.

Ilustrazio aldetik: Inoiz baino ilustratzaile eta komikilaririk onenak izango du egunkarian hamarkada honetan zehar. Denborak ematen duen ikuspegiarekin begiratuta, egun sinestezina dirudi egunkari erregional batek kalitatezko honenbeste sinadura ospetsu eta errekonozituak batera publikatzea. Zerrenda harritzekoa da:

- Luis del Olmo (Olmo)
- Antonio Fraguas de Pablo (Forges)
- José María González Castillo (Chumi Chúmez)
- Jaume Perich Escala (El Perich)
- José Luis Martín Zabala (J. L. Martín)
- Francisco Martín Morales (Martinmorales)
- Rafael Uría (Amenofis)

Hiru hamarkada geroago, hauetako bik bakarrik jarraitzen dute 'El Correo'-n gaur egun; 'Olmo' eta 'Amenofis' sinadurapekoak. Gainontzeko bostek bizirik eta lanean jarraitzen dute Espainian arrakasta osoz nazio mailako komunikabide garrantzitsu ezberdinetan.

Zazpi horiekin batera beste bi sinadura ere aurkitzen ditugu; 'Ori' eta 'Palmero'.



¿Eta infografia aldetik? Ia ezer ez. 80. hamarkadaren lehen erdiko hauek urte hutsak dirudite, Emilio García Ergüinek egunkaria uztea erabaki zuenetik. Grafikorik eza nabaria da eta beronen falta 'argazki-euskarri'-ekin betetzen saiatu zen.

1980 eta 1981ean zehar 'Ángel Arriba'-k sinatutako zenbait mapa aurkitzen ditugu. Bereziki 1981eko apirilean zehar bere presentzia areagotu egiten da, guztira 18 infografiko ezberdin prestatuta agertzen dira –gehienak sinatu barik– baina landuenak bere izena daramate (adib. abenduak 17koa, Zisjordaniari buruz). Abendura arte bere sinadura nohizbehinka agertzen jarraituko da. Inolako erregulartasunik gabe (adib. 1981eko apirilak 10ean hiru infografiko ezberdin sinatu zituen), ilustratzaile honek zirudien pertsona bakarra egunkarian krokisak prestatzeko gaitasunarekin, baina bere agerpenak hain sakabanatuta dagoz ezen lanpostu finkorik ez zuela okupatzen esan dezakegu, seguru aski tailerreko langile edo erredaktore bat izan zitekeen.

Bestaldetik 'Associated Press' agentzia iparamerikarraren infografikoak ere publikatu egiten ziren ere 80. hamarkadaren hasieran. 'AP-EFE' sinadurapean dozena bat aldiz agertzen dira 1981ean zehar. (Adib: 1981eko urriak 9an eta abuztuak 28an)

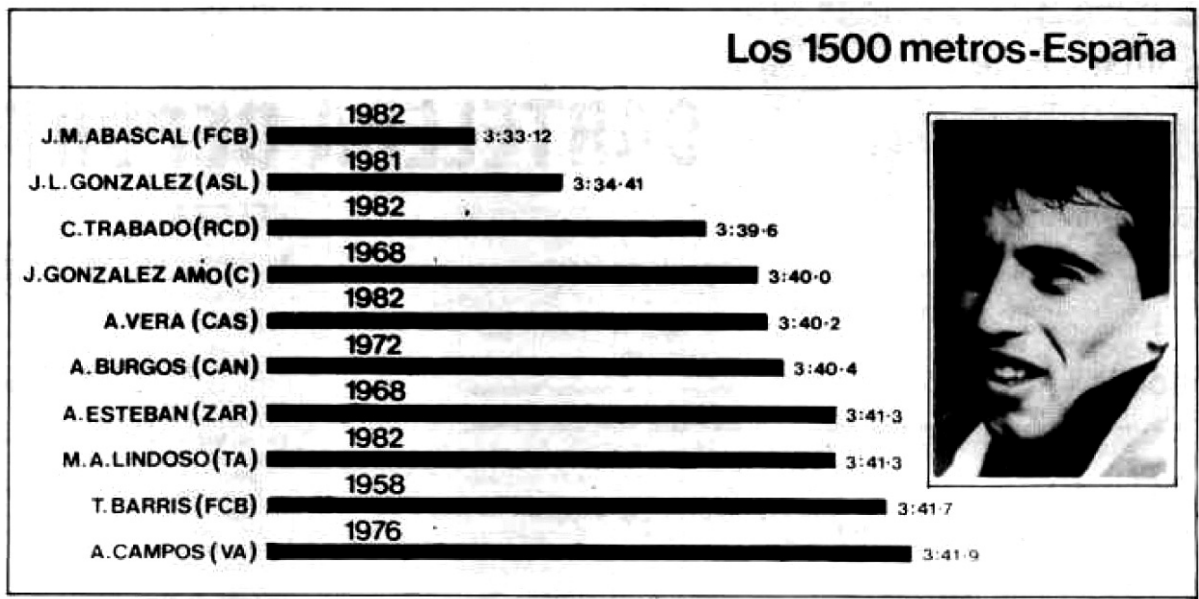
1982an Munduko Futbol Txapelketaren fase finala Espainian jokatu zela kontutan hartuz, deigarria da oso nola halako kirol gertaera garrantzitsu izan arren, kiroleko orrialdeak ia ez zuten infografikorik ikusi uda hartan. Partiduen emaitzak, sailkapenak eta egutegiak taula hutsez prestatuak izan ziren.

Antzeko adibidea aurkitzen dugu Frantziako 'Tour' txirrindularitza lasterketarekin. Organizazioak luzatzen zuen mapa ofiziala zuzenean argitaratzen zuen 'El Correo'-k urtez urte, frantsezetik itzuli gabe eta testu tamainak ere tratatu gabe. (Besteak beste, ik. 1982 ekainak 26ko edizioa, 1984eko ekainak 27ekoa baita 1985eko ekainak 25ekoa). Antzekoa gertatzen da 1984ko ekainak 2an –9. orr.– 'Ibilaldia', Bizkaiko ikastolen jaiaren mapa itzultzeke ere argitaratzen dutenean.

1983eko ekainak 11eko infografiko hau adibiderik onena da nola urte haietan informazio kuantitatiboa grafikoki nola presentatzeko erreflesionatzeko dedikatutako pertsonarik ez zegoela. Bertan atletismoko 1.500 metrotako frogaren emaitzen eboluzio historikoa agertzen da, baina datuen orden irakurtezinak ulertzea oztopatzen du erabat. Egileak emaitza ezberdinak ordenatu du datari erreparatu gabe, baizik eta lortutako denboraren arabera. Emaitza honako hau da:



1983ko ekainak 11



1983ko ekainak 12an -23. orr- 'Sole' batek sinatuta, Argentinaren kokatzaile bat marrazten du estilo propio batez, eta, bestaldetik, 1986ko martxoak 10ean 'Arantza Alza' sinadurapean adinarekin pairatu ditzakegun gaixotasunak azaltzen dira infografiko batean. Bi emakume hauen beste infografiko edota artikulurik ez dugu aurkitu egunkariaren bititza osoan zehar. Astebete geroago (ekainak 18an, 12. orrialdean) Ángel Arribak berriro infografiko bat sinatuko du, kasu honetan Europar Batasunaren inguruko hauteskundeei buruzko inkestekin.

Bestaldetik, mapen berrerabilpen hutsa ikusten dugu batzutan urte honetan zehar (adib. ekainak 28an 17. orrialdean, Chad herrialdeari buruz).

Lehiakidea zen 'La Gaceta del Norte'-n 'Tomás Ondarra' ilustrazio lanak eta zenbait infografiko burutzen zituen bitartean, 'El Correo'-k ez zeukan halako profesionalik 'Pintor Losada' kaleko bere egoitza berri hartan Ergüin alde egin zuenetik. Honen falta oso nabarmena izan zen 1985an Euskadik bizi duen katastroferik handienaz egunkariak informatu beharra izan zuenean.



Urte horretako otsailak 19an, Madriletik Bilbora zetorren Iberiako 'Boeing 727' batek Oiz mendiaren tontorrean porrot egin zuen lurreratze maniobra burutzen saiatzen zenean goizko 7.47etan. Istripuan 148 pertsona hil ziren. Kazetariak bertaratu ziren eta egindako jarraipen grafikoa –telebista zein argazkiekin– oso sakona egin zen.

Garai hartan 'El Correo'-k ez zeukan infografiagilerik plantilan. Baziren ia zortzi urte jadanik Emiliok egunkaria utzi eta grafikorik egiten ez zituela eta zuzendariak –oraindik Antonio Barrena bazegoen zuzendaritzan– deitu zion pertsonalki megagrafiko bat prestatzeko. Garai hartan Sondikakoa zen aireportuak informazio txostenak bidali zituen egunkarira baita aparteko koaderno bat ere pistarako hurbiltze norabide guztiak azalduta. Ez zen normala horrenbesteko informazioa eduki ahal izatea. Istripua hain goiz gertatzeak informazio eta dokumentazioaren bilaketa erraztu zuen. 24 orrialdeko gehigarri berezia publikatu zuen 'El Correo'-k ondorengo egunean. Zuzendaritzaren erabakia izan zen lehenengo aldiz bi orrialde nagusiak betetzea megagrafiko batekin –azalorria zein azkenengoa–\*.

**Nota para los lectores**

Debido a la catástrofe aérea ocurrida ayer en Vizcaya, y con el fin de ofrecer a nuestros lectores la mayor información posible sobre esta tragedia que ha conmocionado al País Vasco, nos hemos visto obligado a reducir algunas de nuestras ediciones y a suministrar en nuestro número de hoy su publicación de El Correo Euzkoar.

Hoy, 75 páginas	
Segunda	144
Tercera	138
Cuarta	132
Quinta	126
Sexta	120
Séptima	114
Octava	108
Novena	102
Décima	96
Undécima	90
Duodécima	84
Decimotercera	78
Decimocuarta	72
Decimoquinta	66
Decimosexta	60
Decimoséptima	54
Decimoctava	48
Decimonoventa	42
Decimoprimera	36
Decimosegunda	30
Decimotercera	24
Decimocuarta	18
Decimoquinta	12
Decimosexta	6



Según fuentes policiales, el «Comando Madrid» de ETA pudo ser el autor del atentado

**Asesinado en Madrid el director y consejero general del Banco Central**

Cuatro individuos, presumiblemente pertenecientes a ETA, mataron ayer al director y consejero general del Banco Central, Ricardo Tejero, considerado como el número 2 de la citada entidad bancaria. El atentado se produjo en el garage donde Tejero aparca habitualmente su automóvil, un Mercedes 2400. Los presuntos etarras dispararon a bocanazo contra el barbero, que falleció en el acto. Fuentes policiales insisten en afirmar que la autoría, aún sin revindicar, puede ser atribuida a ETA ya que hay una serie de detalles coincidentes entre dicha acción terrorista y otras perpetradas por la misma organización terrorista y más concretamente por el «Comando Madrid», dado el número de personas que intervinieron, la ruidosa explosión y la rapidez con que actuaron tanto en llevar a cabo el asesinato como en la huida. Parece ser que Ricardo Tejero había sido amenazado de muerte, junto a los demás consejeros de los siete grandes bancos españoles, por ETA. Aunque estas amenazas tuvieron lugar hace ya algún tiempo y no en fecha reciente.

Un joven de 15 años fallece en una clínica bilbaína tras ser operado de vegetaciones

Shultz pidió a la Cámara USA una ayuda para España de 75.000 millones de pta.

Clemente, con la moral por los suelos

Miércoles, 20 de febrero de 1985. N.º 22.595. 45 pta.

VIZCAYA

Ciento cuarenta y ocho muertos al colisionar el avión Madrid-Bilbao en el monte Oiz

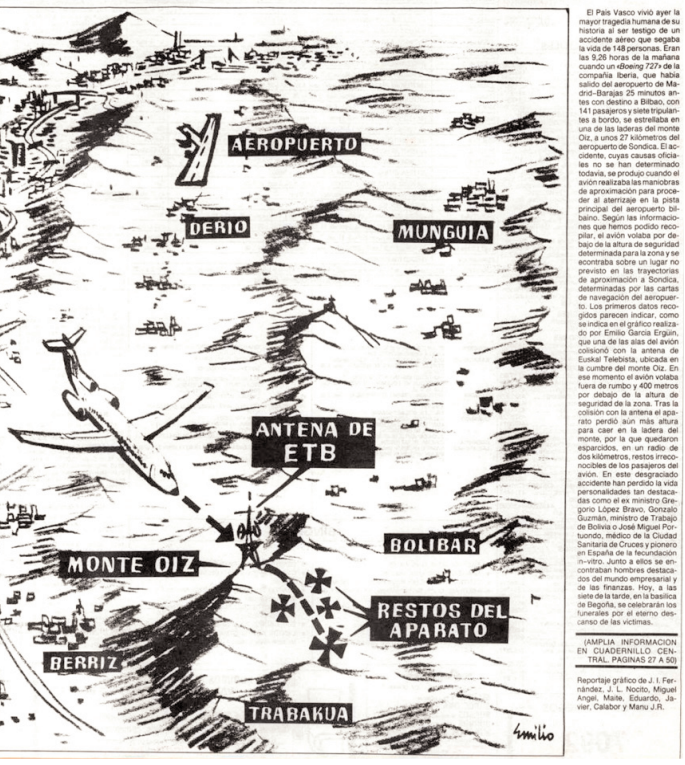
# LA MAYOR TRAGEDIA EN LA HISTORIA DEL PAIS VASCO



En el lugar donde impactó el avión siniestrado, los grupos de rescate tratan de recuperar los destruidos restos de las víctimas.



Un grupo de jóvenes voluntarios descargan las cajas que contienen los restos en el campo de Gavilano.



El País Vasco vivió ayer la mayor tragedia humana de su historia al ser testigo de un accidente aéreo que segaba la vida de 148 personas. Era a las 9.28 horas de la mañana cuando un Boeing 727 de la compañía Iberia, que había salido del aeropuerto de Madrid-Bilbao a las 8.45 minutos antes con destino a Bilbao, con 141 pasajeros y siete tripulantes a bordo, se estrellaba en una de las laderas del monte Oiz, a unos 27 kilómetros del aeropuerto de Sondica. El accidente, cuyas causas oficiales no se han determinado todavía, se produjo cuando el avión realizaba las maniobras de aproximación para proceder al aterrizaje en la pista principal del aeropuerto bilbaíno. Según las informaciones que hemos podido recopilar, el avión volaba por debajo de la altura de seguridad determinada para la zona y se encontró sobre un lugar no previsto en las trayectorias de aproximación a Sondica, determinadas por las cartas de navegación del aeropuerto. Los primeros datos recogidos parecen indicar, como señala el gráfico realizado por Emilio García Erguín, que una de las alas del avión colisionó con la antena de Euzkai Telebista, ubicada en el cumbre del monte Oiz. En ese momento el avión volaba a una altura de 400 metros por debajo de la altura de seguridad de la zona. Tras la colisión con la antena el aparato perdió aún más altura para caer en la ladera del monte, por lo que quedaron expuestos, en un radio de dos kilómetros, restos inreconocibles de los pasajeros del avión. En este desgraciado accidente han perdido la vida personalidades tan destacadas como el ministro Gregorio López Bravo, Gonzalo Guzmán, ministro de Trabajo de Bolivia, José Miguel Portuondo, médico de la Ciudad Sanitaria de Cruces y pionero en España de la fundación de la Cruz Roja, y otros. Se encontraban hombres destacados del mundo empresarial y de las finanzas. Hoy, a las siete de la tarde, en la localidad de Begoña, se celebrarán los funerales por el estropeo del curso de las víctimas.

(AMPLIA INFORMACION EN CUADERNILLO CENTRAL, PAGINAS 27 A 56)

Reportaje gráfico de J. Fernández, J. L. Nocío, Miguel Ángel, Mané, Eduardo, Javier, Calabor y Mané J.R.

1985ko otsailak 20

Berau egiteko Emiliok ezin zuen erabili beste erreferentzia bisualik bere imaginazioa baino. Aireportuko informazioa eta istripuaren inguruko lehen informazio guztiak jasota Bilboko inguruneke mendiak marraztu zituen eta bertan gertakariaren datu nagusiak isladatu zituen. Erredakzioan zuzendu egin zuten eta inolako aldaketarik gabe "ondo dago, publikatzeko prest" bueltatu zioten.

Barrena zuzendariaren eskaerari erantzuteko fabore pertsonal bezala eta griña profesionalagatik hartu zuen Ergüinek enkargua. Berez, ezer ez kobratzea ere eskeini zion zuzendariari. Barrenak, ordea, ordaintzea nahiago zuen "arestian pasatutako urritasun aldiak pasata" zirela esanez.

Egun hartan ere barrukaldeetan infografiko txikiago eta sinpleago bat ere prestatu zuen Ergüinek lurperatze maniobraren maparekin

## 5.2.- Lehenengo infografiagilearen kontratazioa. Tomás Ondarra

Oiz mendiko istripuarekin pasatutako eskarmentu honek infografiagilea kontratatzearen beharraz konbentzitu zuen zuzendaritza. Egunkariak garai hartan ia infografiko propiorik ekoizten ez zutela esan genezake. Bataz beste hilabetero laupabost mapatxo edota testu taula baino ez zituen argitaratzen egunkariak. Gabezia ezin argiagoa bilakatzen zen berri berezien kasuan. Adibidez, 1986ko urtarrilak 10ean argi eta garbi infografikoa beharko lukeen berria gertatzen da Polizia Nazionaleko 'GEO'-ek askatu zutenean ETA banda terroristak bahituta mantentzen zuen Athletic Club futbol taldeko agintaria Juan Pedro Guzmán Uribe. Inpaktu handiko gertakaria izan arren eta naturaz adierazpen grafikoa eskatzen bazuen ere 'El Correo'-k ezin zuen grafikorik publikatu. Bi egun geroago, ordea, sinadura-rik gabeko marrazki sinple batekin azaldu zuten erabilitako zuloaren forma eta itxura.

Bestaldetik, garai hartan 'EFE' berri agentziak bidaltzen zituen nortasun grafikorik gabeko infografiko sinpleak erabiltzen zituen 'El Correo'-k. Gehienetan atzerritik iritsitako 'United Press International' agentzia estatubatuarrenak, gazteleratuta.

Urte bereko martxoaren 12ean Espainia 'NATO' nazioarteko organizazioan sartzeko erreferenduma ospatu zen eta osteko egunean infografiko bildumatxoa publikatu zuen egunkariak. Halako egun garrantzitsu honetarako prestatutako material guzti horrek tailerretako pertsonalgoak prestatu zuen, erredaktoreek behatuta, baina, berriro, profesional proposen partehartzerik gabe.

Hauxe zen panorama 1986 huraren neguan 'El Correo'-k infografiagile bat kontratatzeko lehenengo pausua eman zuenean. Antonio Barrena zuzendaritzan ziharduen garai hartan, Antonio Guerrero zuzendariorde bezala eta haiekin batera, Ángel Arnedo eta López Redondo. Bilboko 'Campo & Ochandiano' pertsonalگو hautatze konpainiak hartu zuen enkargua lan eskaintza publikatu eta hautaketa prozesua jarraitzeko. Tomás Ondarrak gogoratzen du anekdota bezala nola lehen hitzordu hura ahaztu egin zitzaion eta berriro pertsonalki deitu behar izan zioten elkarriztatzeko. Bere 'portfolio' pertsonala eraman zuen Tomásék entrebistara. Hilabetero berrogei mila pezeta inguru kobratzea zen paktua. Ángel Arnedo izan zen, hain zuzen, Tomás Ondarrari ongi etorria eman eta bere lehen jesarlekua prestatu ziona. Ondarraren aurretik ez zegoen marrazkigile finkorik egunkarian eta bere lekurik zein izango zen ez zuten pentsatuta ere lehen egun haietan. Erredakzioko komunetarako atearen ondoan mahai batean jarri eta bertan geratu zen lehen urte haietan, telefonozainen atzean eta argazkigintza artxiboaren artean geratzen zen espazioan. Denbora askotan zehar kokapen bitxi hark "bizitza soziala handia eman zidan" erredakzioaren kideen artean, "guztiek pasatu beharra baizuten nire alboan komunera joatean".

Lehenengo hilabete haietan bere betekizuna egunkarian oso gutxi definitua zegoen. "...Infografía' hitza erabili izan banu inork ez luke ezta ulertu ere". 'La Gaceta del Norte'-n oraindik idazmakinak erabiltzen baiziren eta 'El Correo'-n, ordea, lehen ordenagailu haiek –pantaila beltzak eta testua berdez–, hau da, jauzi teknologikoa bazen, baina infografiari begira oraindik oso atzean.

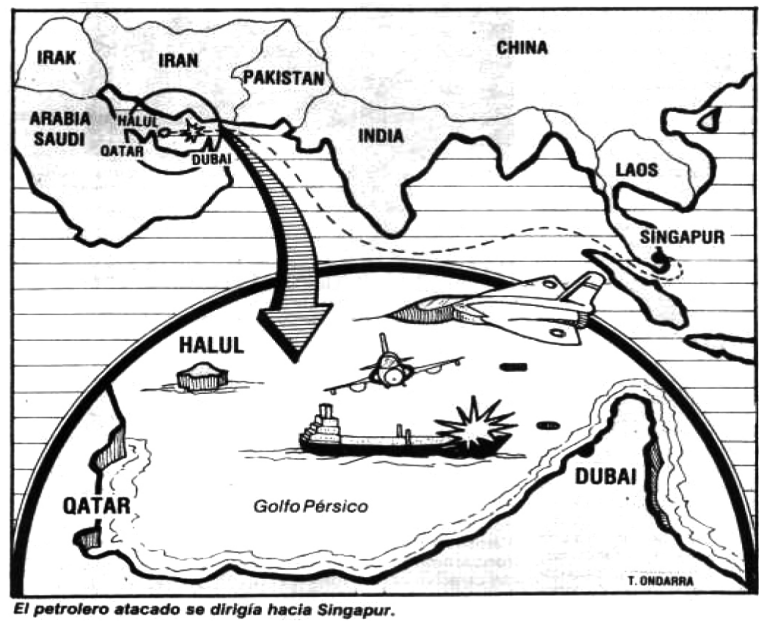
lan jardunaldi arrunt batean, eguraldiaren mapa egin eta gero mahaitik mugitu eta erredaktoreen bila zihoan, enkargu bila edota egindakoaren bertsio ezberdinak eskaintzera (bere hitzetan 'saltzen saiatzera'). Bestela, denbora gehiena karikaturak zein zenbait ilustrazio egiten pasatzen zuen. Lehen ilustrazioak abuztuaren amaieran ospatzen zen Bilboko Aste Nagusiaren inguruko gehigarri berezarako prestatu zituen, hain zuzen.



Hemen dugu, ordea, bere lehen infografikoa. Petrolio-ontzi batek Golko Persiarrean pairatutako eraso baten kokapena azaltzen du. Marraskia inolako ordenagailurik erabili gabe burutu da, ez ordea, testu kutxak. Hauxe da aplikazio informatiko modernuak iritsi baino lehen erabilitako teknika infografiko hau egiteko:



1986eko abuztuak 21



El petrolero atacado se dirige hacia Singapur.

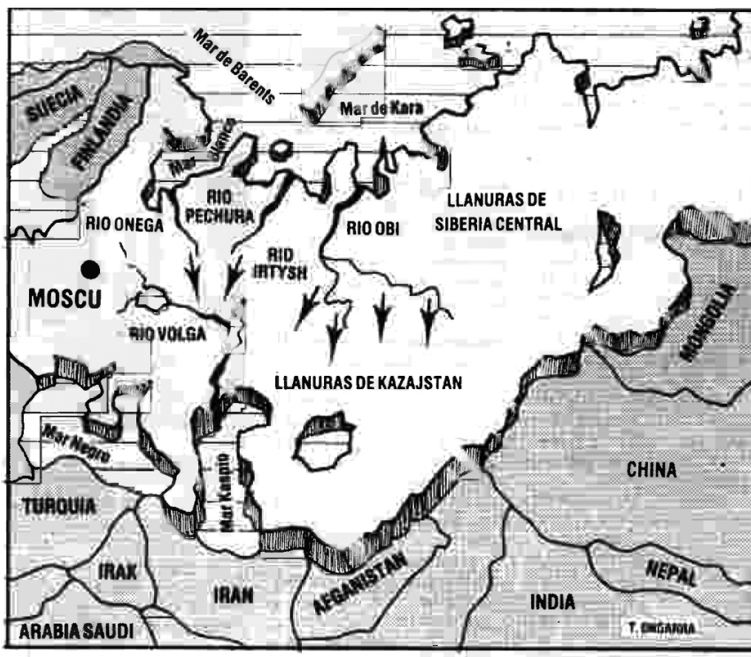
### 5.2.1.- Infografikoak eskuz burutzeko prozedura

- 1.- Zirriborroa arkatzez prestatzen zen paper arrunt batean.
- 2.- Argi-mahaia erabiliz, kalitate handiagoko paperean tintazko 'rotring'-era pasatzen zen
- 3.- Ondo prestatu beharra zen aldeaz aurretik zein hitz eta testu kutxak sartuko liriteke
- 4.- Ordenagailu batean hitz eta zenbaki guzti horiek idatzi zerrenda batean (zenbakiak, banan bana, kaleen izenak, etab.)
- 5.- Testu zerrenda hori tailerrean inprimatzen zen. Hau da, normalean erredaktoreen testuak -galeradak- irtetzen ziren makina berberatik, grafikorako prestatutako testuak agertzen ziren argazkigintzako paper gogor eta distiratsuan.
- 6.- Testuen orrialde huraren atzekaldean itsasgarri kapa bat aplikatu eta mahaia finkatu. Kola leun honen funtzio bikoitza orrialdea eustea zen, eta aldi berean papera pegatu eta despegatzea posiblea egitea.
- 7.- 'Cutter'-arekin banan banan hitz guzti horiek horizontalki kortatu. Pentsa dezagun ekonomia-aren inguruko infografiko batek hainbat zifra solte beharko lituzkeela -bakoitza milimetro batzuetako espazioan inprimatuta- eta guztiak geratzen ziren mahaiean moztuta eta pegatuta. Despegatuta izateko eta berriro grafikoaren tintazko bertsioan erantsiak izateko prest.
- 8.- Nahiko denbora bazegoen, trama grisak jarri zitezkeen grafikoaren gainean. Horretarako beharrezkoa zen prozesu gehigarria. Alde batetik Fotomekanikako atalean argazki bat egin grafikoari -testuak gehituta-.
- 9.- Itxaron fotografia hori errebelatuta izan zedin eta berriro marrazkigintzako mahaiera bueltatu, non trama gris haiek bai goitik pegatu zitezkeen -errebelatutako bertsio honek pegatutako ezer ez zeukanek, paperak ez zekarren erlieberik. Honela bai pegatu zitezkeen 'Letraset'-eko plastikozko trama gris haiek marka itsusiak utzi gabe-. Trama haiek berriro 'cutter'-a erabiltzen moztu beharra ziren behar bezalako forma utzi arte. Garai honetan ikusten badugu trama grisak daramaten infografikoak, horrek esan nahi du denbora gehiago dedikatu ahal zaiela.

Denbora askorik ez bazegoen, ordea, tramarik ezin zitzaion erantsi grafikoari. Kasu horietan eskuz marraztu beharra zen trama, gehienetan marraz marra. Hurrengo bi adibideak Tomás Ondarrak 'El Correo'-n sinatutako bigarren eta hirugarren infografikoak ditugu.



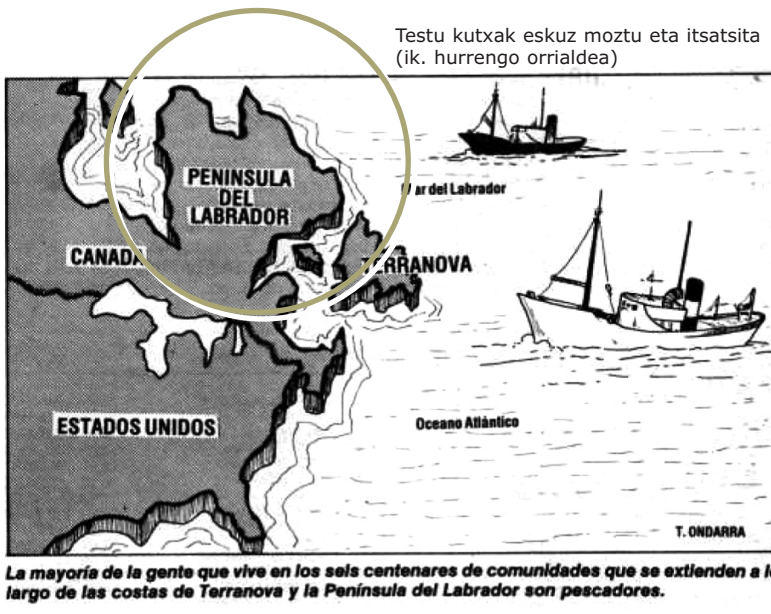
1986eko abuztuak 23



Sobietar Errepublikaren Sozialisten Batasuna zuriz eta gainontzeko lur guztia plastikozko trama batez osatua dago. Horrek esan nahi du marrazkiaren gainean pegatu eta eta gero, 'cutter' batekin silueta osoa mozteko denbora izan duela. Itsasoa eta gainontzeko ura, ordea, eskuz marraztutako marra horizontalez bete ditu.



1986eko abuztuak 24



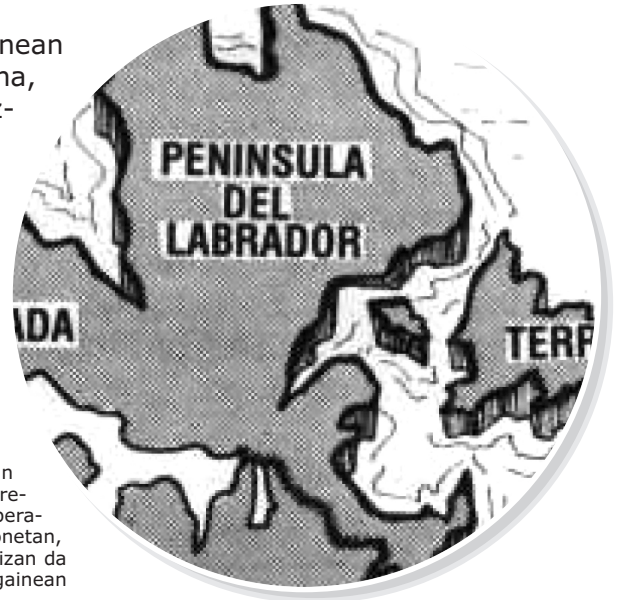
Testu kutxak eskuz moztu eta itsatsita (ik. hurrengo orrialdea)

La mayoría de la gente que vive en los seis centenares de comunidades que se extienden a lo largo de las costas de Terranova y la Península del Labrador son pescadores.

Bere hirugarren infografiko honetan trama ilunago batez baliatu da ipamerikako lurra destakatzeko. Ura, ordea, eskuz marraztutako marra irregularrez bete ditu. Berriro, lan jardunaldi hartan grafikoaren prisarik gabe burutu egin zituztaren froga dugu erabilitako tramen metodo hori.



Tailerreko teknikoek egunkariaren orrialdean zuzenean pegatzen zuten grafikoa inprimatua izateko. Halabaina, nola egunkariko orrialde osoaren gainean beharrezkoa zen beste argizari bat ematea tailerrean arrabol batekin presionatuz, arriskua zegoen grafikoen gainean pegatutako testu haiek mugitu edota askatzea ere. Hala gertatzen zenean, posiblea zen grafikoko zifra edota beste edozein testu kutxa egunkariaren orrialdearen beste edozein posizioan inprimatuta agertzea. Horregatik, askotan, derrigorrezko segurtasun neurria zen zelofan-zerrendatxoak gainetik gehitzea, pegatutako testu haiek babesteko. Berrito, banan banan.



Aurreko orrialdeko bigarren grafikoen xehetasun honetan argi ikusi daiteke testu kutxen itxura errekortatua, eskuz moztzen baiziren gero fisikoki paperaren gainean pegatuak izan ahal izateko. Kasu honetan, gainera, plastikozko trama grisa ere moztu behar izan da testu kutxa hauen gainean

Guzti hau kontutan hartuz, ulergarria da nola behin grafikoa hasia zenik tamaina batetara kalkulaturik, neurriak ezin aldatu zitzaizkion. Baina akats edota testu aldaketarik beharrezkoa bazen, prozesu konplexu huraren zenbait fase berriro errepikatzeak denbora asko eramaten zuten. (Testu berria inprimatu, moztu, trama kendu, berriro pegatzeko, etab.).

### 5.2.2.- 'Zoom'-ak eta geziak nagusi

Ikusi dugunez, Lehenengo hiru infografiko hauetan kokapen geografiko bat da destakaturiko elementu nagusia eta, honekin batera azalpen gehigarri askorik erabili gabe, istorioaren funtsa ikonoen bitartez deskribatzen da. Handitutako area edota 'zoom'-aren presentzia erabiltzearen garrantziaz konturatzen da Ondarrak lehen egun haietan. Azpimarratzekoa da nola infografiko guztietan errekurtso honetaz balio zen bilbotarrak. Beti zirkulu batean eta berau gehienetan lerro lodi beltz batez ezberdinduta. Ohitura edota estiloa hartuta, mapa guztiek derrigorrez 'zoom' batez hornitzen ari ziren beti. Hain zen markatua joera hau, ezen gehiegikeria ere bihurtu zen. Honen adibide honako beste bi infografiko hauek ditugu:

Lehenengo honetan, zabalduko area eta mapa nagusia ia enkoadraketa berbera daukate, beraz lehenengoak ia ez du informaziorik gehitzen. Soberan dago argi eta garbi. Egileak bere lehen lan haietan utzitako eragina indikatzenko obsesioa baino ez du isladatzen.

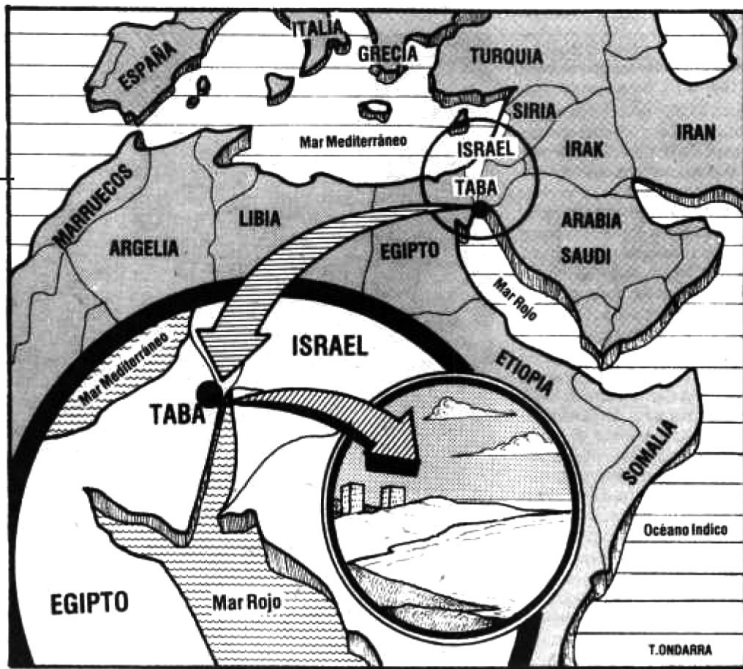




Bigarren honetan, ordea, handitze hirukoitza egiten du Tomásek. Marraztutako azken handitze lupan ez dago informaziorik, ilustratzeko ikonoak bakarrik, baizik. Bi ezaugarri hauek -zoom hirukoitza alde batetik eta ikono hutsak handitutako azken lupan- ez dira askotan errepikatuko. Erakusten digute nola egileak mapak marrazteko ohitura bat hartuta zuen eta oraindik posibilitate berriekin frogatzeko ez zela ausartzen. Beste alde batetik, mapa kartografiko huts bakarrik ez zirela demostratzeko obsesioa zeukala. Ilustratzailearen helburua bere eskua agertaraztea eta inbertitutako lana azpimarratzea zirudien.



1986eko irailak 10

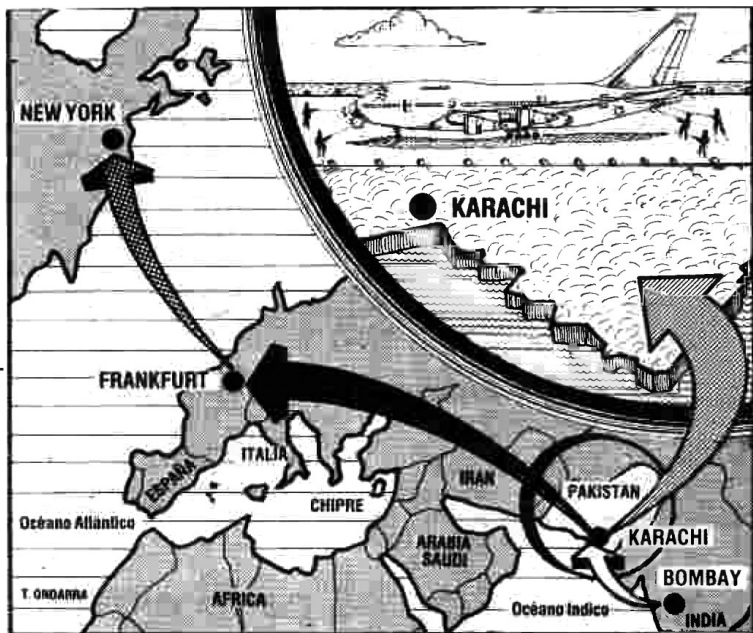


Hiru 'zoom' maila ezberdin aurkezten dira hemen, azkenengoan informaziorik ez sartzeko. Kartografia hutsetik ezberdintzea zirudien helburu hutsa. Bestaldetik, zuri beltzeko grafiko honetan zurietaz aparte, beste bost trama ezberdin erabilita (kontinenteko lurra, ozeanoak, gezien barrukoa, lehenengo 'zoom'-aren barruko urak eta bigarrenaren barruko zerua) irakurtasun oso zailekoa bihurtzen da

Zoom haiekin batera presentziarik handiena zeukan erabilitako errekurso grafikoa 'geziak' ziren. Berrito bere presentziaz esajeratuz, geziak arreta handiena deitzen zuten. Irakurlea oraindik infografikoei ohitu ez balego bezala, egileak 'irakurtzen' irakatsi nahi zion eta begien norabidea zuzendu behin eta berriz, hala nola maparen zonalde bakoitzarekin beste zerbait erlazionatu. Ondorengo adibide hauek gezi hoi presentzia esajeratua erakusten digute. Halako itxura izan zuten Tomásen mapak egunkarian bere lehen hilabete haietan zehar.



1986eko urriak 6



El vuelo de Pan Am, que había partido de Bombay con destino a Nueva York, tenía escalas en Karachi, donde fue secuestrado, y en Frankfurt.



### 5.2.3.- Lehen 'Breaking-News'

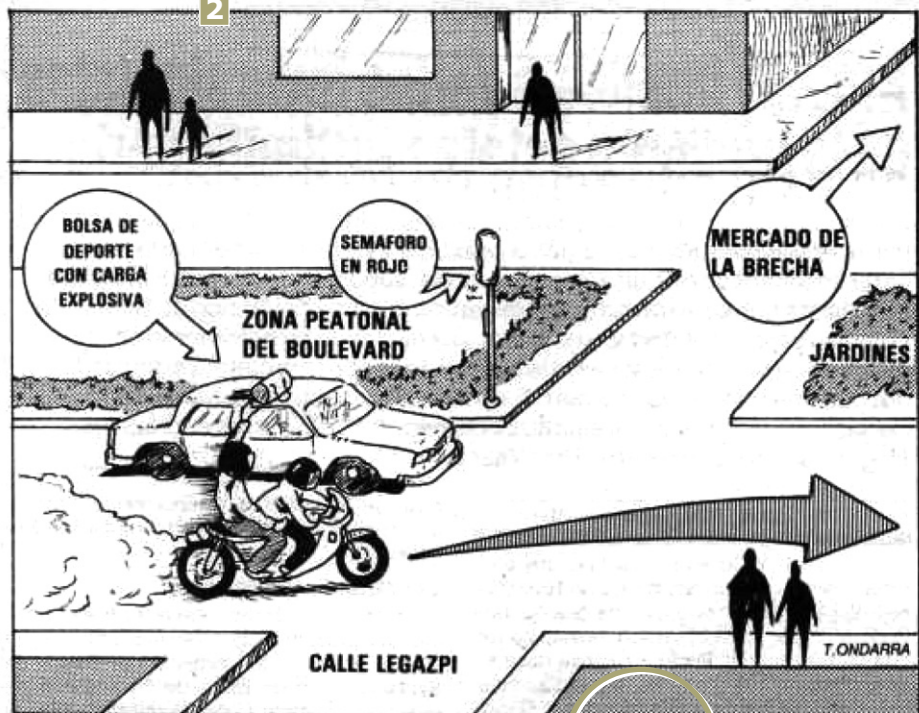
Abuztuaren egunkarian lanean hasi eta handik bi hilabetera -urrian- eguneko gertakari baten eskema bat lehenengo aldiz marraztu behar zuten. Bi euskal terroristek komando batek familia oso bat erahil zuten Donostian bonba batez. Gipuzkoako hiriburutik zebiltzaten beste zortzi pertsona larri zaurituak izan ziren. Hauxe dugu atentatu baten inguruan infografista batek egindako lehen grafikoa 'El Correo'-ko aro modernuan.



1986ko urriak 26

- 1.- Titulurik ez
- 2.- Kokapen planorik ez
- 3.- Komikiaren antza duten globoak azalpenak gehitzeko
- 4.- Bi mota ezberdinetako gezi handiak eta deigarriak
- 5.- Sinadurarentzat lekurik ezagatik, egilearen izenarentzat erabilitako espazioa Donostiako beste kale baten izena bat dirudi.
- 6.- Nahiz eta atentatuaren momentuan Donostiako Boulevarra jendez beteta egon -beste hamairu pertsona zaurituta gertatu ziren- marrazkian ez dira agertzen. Berauen kokapenak jakin ezinean eta xehetasun gehiegitan ez sartzea zirudien helburua. Bestaldetik, xede hau ere somatzen da argazki oinaren erredakzian. Honek esplizituki aditza hipotetikoan erabiltzen baitu, honela "...gertatu izan zitekeen..." eskema adierazten baitu.

### BASTIAN



Gulpúzcoa momentos después de producirse el atentado. A la derecha, situación en que pudo producirse el asesinato.

### 5.2.4.- Lehen estatistikoak

Momentuz grafiko guzti hauek letra larrizko 'T. Ondarra' soil batez sinatuta zeuden, izen osoa oraindik agertu gabe.

Esanguratsua da ere nola mapa moduko infografiko guztietan titularrik ez zituen ipintzen Tomásék. Orrialdearen gainontzeko elementu testualak grafikoari testuinguru funtzioa emanda, maparen zentzua ulertutzat ematen zuen ilustratzaileak eta aurretiko inolako azalpenik ez zituen sartzen. Hala ere, hau ez zen gertatzen estatistikako infografikoen kasuan. Hauetan bai kontsideratzen zuen beharrezkoa sarre-ra moduko titularra indikatzea. Eraberean, testu handi hau nola aurkezteko era anitzekin frogak egingo ditu hasieratik. Kasu honetan, adibidez, elementu askorekin apaindu saiatu da. Egunkariaren gainontzeko testu kutxetatik erabat ezberdina izan nahi duen errotulua dirudi.

**REGIONAL 17**

<b>SUELDOS ANUALES EN EL GOBIERNO VASCO</b>								
MILLONES DE PESETAS	1981	1982	1983	1984	1985	1986	1987	1988
LEHENDAKARI	5,2	5,6	6,1	6,5	7	7,7	8,1	8,4
VICELEHENDAKARI				5,7	6,1	7,2	7,6	7,9
CONSEJERO	4,2	4,5	4,9	5,3	5,6	6,8	7,1	7,4
VICECONSEJERO	3,8	4,1	4,5	4,8	5,1	6,1	6,4	6,6
DIRECTOR	3,1	3,3	3,7	3,9	4,2	5	5,2	5,5

T. ONDARRA

El que l denar- caciones y relaciones externas así como un director general de prensa y publicidad. En Elguetzabal, director de tráfico; José Joaquín Portuondo, director de izegov esnektáculos:

1988ko otsailak 28

Lan mordo hura zela eta, ekonomiako grafiko aurrikusgarrien urte osorako txantiloia prestatzen zuen Ondarrak urtarrilean. Bertan KPI edota langabeziko lehen hilabetetako estatistikarekin batera, urtearen gainontzeko hilabeteentzako lekua utzik prestatzen zuen. Ilustrazio batekin estaltzen zuen eta gero, urtea aurrera joan ahala eta berriro birpublikatzen zen grafiko berbera, ilustrazioa eskuinerantz mugitu eta espazio horretan hilabete berrien estatistika marraztu.



KPI-ren inguruko beste infografiko honek itxura apuragarria zeukan oso. Trama grisa behe-tik ipini beharrea (hazten diren kantitateak adierazteko) goitik jarri du, hau da, kantitateen kanpokaldetik. Arrazoa teknikoa da; Tomásék nahiago izan du argitzea testurik inportanteenak betetzen dute zonaldea, eta iluntzea gainontzekoa, 'fiebre'-tik kanpo geratzen den espazioa, baina efektua kantitateen ulertze intuitiboaren kontra dihoa ('dagoena' hutsik utzi eta 'ez dagoena' beteta ipintzean). Horregatik hortik aurrera ez zen halako formularik berriro errepikatuko.

Orrialde berean, infografiko batek titularra darama eta besteak ez

Grafikoen sinadurak kokapen finkorik ez edukitzeaz aparte, 1987ko uztaileko orrialde honetan bi agertzeak beste ezaugarri esanguratsuak ere adierazte dizkigu; KPI-ren inguruko grafikoaren trama grisaren posizioa ezin arraroagoa da. Normalena baita datuen fiebreak okupatutako espazioa iluntzea, eta ez kanpokoa. Kasu honetan datu berriak behetik adierazten zirela izan daiteke arrazoa; Tomásék testu kutxa horiek fisikoki moztu eta pegatu behar zuenez, esfortzurik txikiena eta irakurgarritasun altuena eskaintzen zuen aukera hautatu zuen.



La construcción del nuevo tramo entre Brazatortas y Alcolea permitirá a los trenes Madrid-Córdoba-Sevilla circular por Ciudad Real, en vez de hacerlo como hasta ahora por Alcazar y Baeza. Esto supone un considerable acortamiento del recorrido.

Las obras finalizarán antes de 1992

### El Gobierno aprobó la inversión de 36.000 millones para el nuevo acceso por ferrocarril a Andalucía

MADRID. Europa Press. El Consejo de ministros, reunido ayer por la mañana en el palacio de la Moncloa, aprobó, entre otros asuntos, la

respecto de la situación actual. En el año 1992 el trayecto Madrid-Sevilla se recorrerá en 2 horas y 48 minutos frente a las casi 6 horas que

El descenso del capítulo de alimentación compensó la subida de los restantes epígrafes

## La tasa anual de inflación se sitúa en el 4,9 % debido a la estabilización del IPC en junio

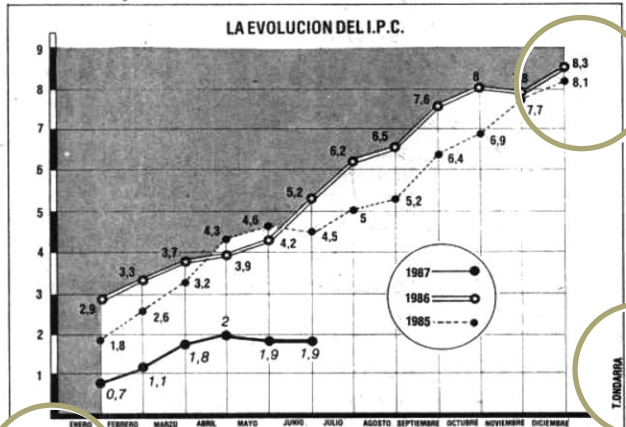
La tasa anual de inflación está ya por debajo del 5 por ciento, después de que el IPC no registrara variación alguna en el mes de junio. Ese índice 0 del pasado mes se debe al descenso en el capítulo

de alimentación, que ha servido para contrarrestar las subidas de los demás epígrafes que componen el IPC.

### María José Alegre

MADRID. Colpisa. El índice de precios al consumo no experimentó variación alguna en el mes de junio. Gracias a esta congelación de los precios la inflación se sitúa en tasa anual una vez concluido el primer semestre del año en el 4,9 por ciento, una décima menos del objetivo previsto por el Gobierno para el mes de diciembre. Guillermo de la Dehesa, secretario de estado de Economía, destacó en su comparecencia ante los medios de comunicación los dos factores decisivos en este favorable comportamiento de los precios. Por un lado, la caída de los precios de productos agrícolas por tercer mes consecutivo; por otro, la colaboración de las importaciones para combatir posibles tensiones inflacionistas en el componente no alimenticio.

No obstante el optimismo que pudieran inspirar estas cifras, el secretario de Estado



En el gráfico se observa el nuevo trazado, que significa una sustancial reducción de kilómetros.

0,3 por ciento los servicios sario -declaró- se tomarán valenciana. Los precios cre-


1987ko uztailak 18

Eraberean, adibide berberan ikusten dugu argazki oinarria erabat erratuta dagoela, 'kilometroak' aipatzen ditu, ezkerreko grafikoari baitagokio. Gogoratu behar dugu garai hartan 'WYSIWYG' moduko aplikazio informatikoak ez zirela oraindik erabiltzen, baizik eta konputagailuak non behin testua idatzita, erredaktoreak indikatu behar zion ordenagailuari zein izango zen hitz horien lekua, baina ezin zuen fisikoki ikusi pantailan.


Grafikoen sinaduraren kokapen aldagarria zen oso

### 5.2.5.- Ilustratzaile bezala ere trebea

Tomásen trebezia ilustratzaile bezala somatzen hasten da jadanik Euskal Legebiltzarrerako hauteskundeen inguruko inkesta baten inguruko datuak isladatzerakoan lau protagonista nagusien karrikatura hauek prestatzean.



1986ko azaroak 23





### 5.3.- 'El Correo'-ko Infografia departamentuaren jaiotza

Uztailean Iruñeako lehen bilera huraren ostean profesionalen talde honen helburua argia zen; erredakzioetan zer egiten zen konpartitzea eta elkarrekin ikastea. Ordenagailu berriekin gertatzen ari ziren lehen arazo haiek konpartitu, banatzaileekiko erlazioa, eta programa berriak deskubritzea. Bilerekin batera, EE BBetako 'USA Today' zein 'National Geographic' bezalako egunkari eta aldizkari inportanteerako bisitak ere prestatu ziren.

1989ko azaroak 19aren gauean Madrilgo Alcalá hotelean Herri Batasuneko diputatua Josu Muguruza hilda eta bere kidea Iñaki Esnaola zaurituta gertatu ziren bi ultraeskuindarrek tirokatu ondoren. Hain berri garrantzi baten aurrean, egunkarian ez zegoen Tomás Ondarra infografiagilea –egun hartan Madrilgo 'SND'-ko bilera batean baizegoen, hain zuzen– eta grafikoa Garay ilustratzaileak marraztu behar izan zuen.

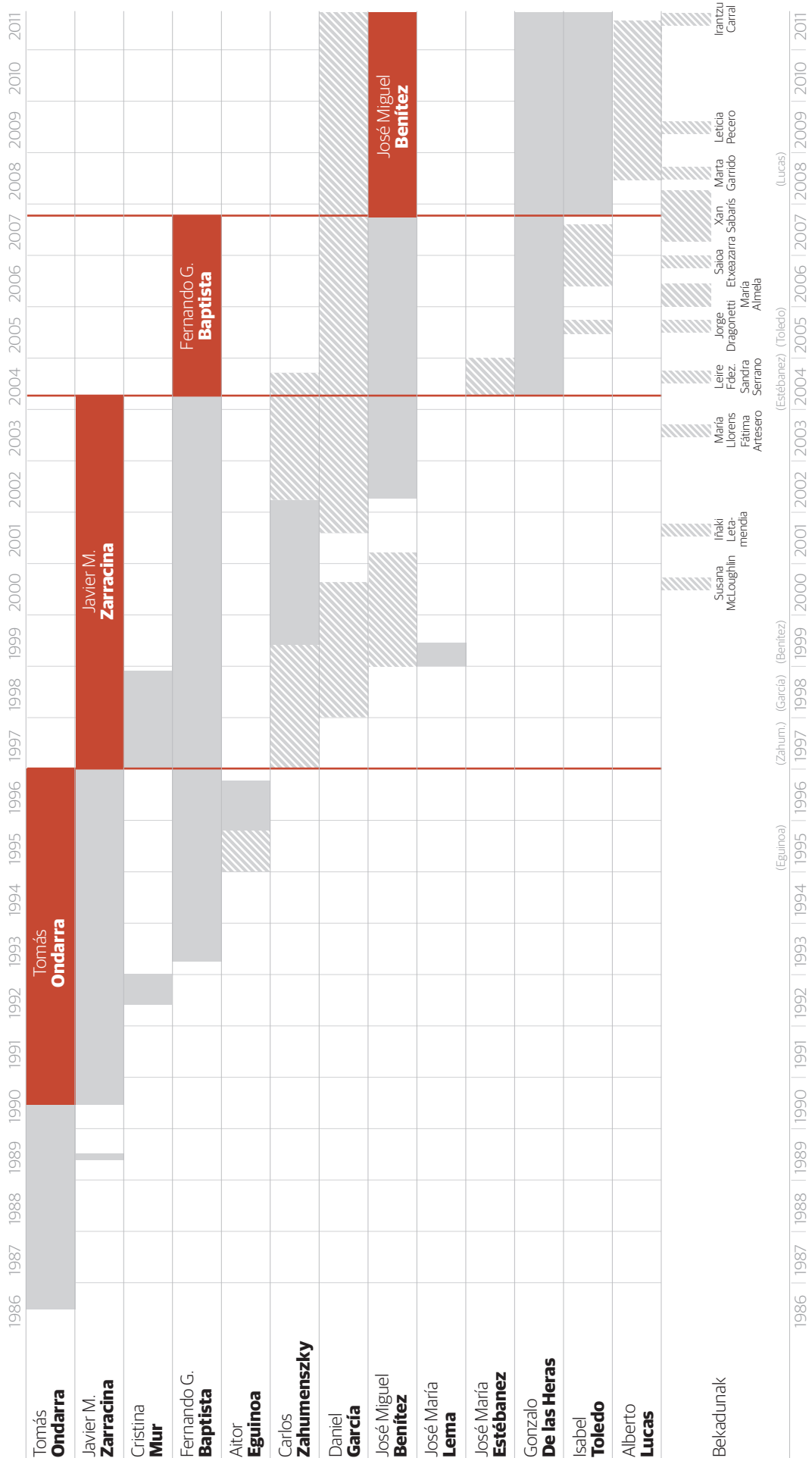
Eraitza ikusita, pixkanaka Ángel Arnedo konturatzen hasiko da beharrezkoa dela bigarren infografiagile bat kontratatzea. Kazetariak istorioak kontatzeko teknika berriari ohitzen ziren ehinean gero eta grafiko gehiago eskatzen ziren. Gainera, 1990 urtean Italian jokatu behar zen Munduko Futbol txapelketaren fase finala zela eta, Espainiako egunkari guztiek infografia aldetik zerbait berezi prestatzeko grina handia erakusten zuten. Alberto Torregrosaren Arcadia Madrilgo estudioarekin batera magazine bat eta guzti, eta lan bolu-  
mena asko igoko da infografiagile bakar batentzat. Guzti hau dela eta, 1990an egunkariak lanpostu eskaintza luzatu zuenean hautaketa prozesua gainditu eta udaren aurretik Zarracina kontratatu eta Ondarrarekin batera lan egiten hasiko dira.

Aipatu bere lehen mahai hartatik kendu eta lehenengo aldiz egunkariko leku finkoago bat instalatuko da 'Infografia' departamendua, bi bilbotar hauek osatuta, lehioen ondoko mahai handiago batean, bulego moduko tankera zeukan zonalde apartatu batean.

Deigarria da oso nola datu taulen prestaketan oraindik infografiagileen partehartzea minimoa zen. Honela, nahiz eta 1990an jadanik infografiako atal garatu baten aurrean gauden, eta grafikoak kazetaritza irizpideekin prestatzeko kapazak diren profesionalek osatuta, datu taulak oraindik tailerretako muntatzaileek aurrera eramaten zuten. Adibide huetan agerian gertatzen da grafikoen departamentuetatik kanpo geratzen zirela.

# 'El Correo'-ko infografia ataleko kideak

**Atalburuak** Jardunaldi osoko kontratua  
 ■ Bekek, ordezkaritza, asteburuak edota noizbehinako kolaborazioak



**Irudia 1**  
 'El Correo'-ko infografia ataleko kideak  
 Iturria: Berezko elaborazioa



## Tomás Ondarra (Bilbao, 1963)

'El Correo'-k kontratatu baino lehen Tomás Ondarrak 'La Gaceta del Norte'-rako egiten zuen lan marrazkigile bezala komiki binetak prestatzen. 1986ko udan lan eskaintza ikusi zuen prentsan –non marrazkigile bilatzen zela adierazten zen bakarrik–. Hautaketa prozesua gainditu ondoren 'El Correo'-k fitxatu zuen. Tomás, beraz, ez zuen inolako praktikak edota hezkuntza prozesurik pasatu, baizik eta zuzenean kontratatua izan zen.

1989an, Pedro J. Ramírez kazetari errioxarrak Madrilen 'El Mundo' egunkaria martxan jartzeko proiektua prestatzen ari zenean, Tomás Ondarrari eskaintza luzatu zion bertan infografiagile bezala aritzeko. Hala ere, 'El Correo'-n geratzea nahiago zuen bilbotarrak. Urte hartan ere Javier Zarracinak bere lehen uda lan egin zuen egunkarian. Honela, lehenengo aldiz 'El Correo'-ko 'marrazkilaria'-k ordezkaria bat izan zuen.

Urte horretan ere Juan Antonio Ginerrek Nafarroan sortutako 'SND-e'-k antolatutako lehen mintegietara joan zen. Bertan lanbideko kideengatik lortutako informazioa eta kontaktuak eragin oso handia izango zuten hurrengo urteetan bere ibilbide profesionalean baita Espainia osoko infografian ere.

Jarraian, hurrengo urteko udan bigarren marrazkigile bezala Zarracina kontratu zutenean lehenengo aldiz 'infografía' atala sortu zen egunkarian eta ondorioz Tomás 'atalburua' bilakatu zen. Postu horretan iraun zuen hurrengo sei urte eta erditan zehar. Epe labur batez –1992ko bigarren seihilabetean zehar– Cristina Murekin ere koinziditu zuen eta 1993tik aurrera Fernando Baptistarekin ere. Aitor Eguinoa 1995 eta 1996an ere bere agindupean izan zuen, eta bilbotar hau Argentinara joan zenean, Ondarrari bere hurrengo abiapuntuari bidea ireki zion.

1997an Buenos Aireseko 'La Nación' egunkariaren lan eskaintza onartu eta Argentinera bizitzera joan zen. Han hiru urtez zuzendu zuen bertako infografía atalean. Hauetako bat Eguinoarekin batera.

2000 urtean Mario Tascón 'El Mundo.es' utzi eta Prisa komunikazio taldera pasatzen denean, Tomás Ondarrari eskaintza luzatu zion Madrileko 'El País' egunkarira etortzera. Erronkari baietza eman eta bertako infografiako erredaktore burua dugu harrezkero. Bertan infografiako departamentua organizatu eta grafikoak burutzeaz gain, ilustratzaile nagusietarikoa dugu ere. Urte horietan 'El País'-en grafikoek nazioarteko sari anitz jaso dute, haien artean 'Peter Sullivan' bat. Tomásen estilo propioa emanda, Madrilgo egunkaria infografía neurriduna eta analitikoaren erreferentea da Espainiako prentsan.

Ilustrazioarekin batera, Tomás Ondarrak pinturarekiko bere zaletasuna mantendu du eta azken urteotan erakustaldiak ere prestatu ditu. Besteak beste 'La Mar de mares' (2010) Madrilen eta Bilbon, hala nola 'De Bilbao de toda la vida' (Bilbao, 2009).



## Javier Zarracina (Bilbao, 1966)

Euskal Herriko Unibertsitateko Komunikazio Fakultatean Kazetaritzako ikasketak 1987an burutu zituen. Karrera bukatzeaz zegoela, marrazketa ikasketak hasi zituen Santutxu auzo bilbotarreko 'Unzalu' estudioan. Bertan ezagutu zuen Tomás Ondarraren emaztea eta honela jakin zuen 'El Correo'-rako lanpostu batentzako hautaketa prozesua publikatu zuela.

Tomás Ondarrarekin batera lan egin zuen lehen infografiagilea izan zen. Bere alboan aritu zen 1997 arte. Urte horretan, Ondarrak egunkaria utzi zuenean, ataleko buru bezala geratu zen 7 urtez. Momentuz 'El Correo'-ko infografia atalak izan duen atalbururik iraunkorrena. Bere agindupean 'El Correo'-k 27 domina irabazi zuen 'Malofiej' infografiako nazioarteko sarietan.

'El Correo' egunkariak 2000 urtean izan zuen birdiseinu osoko prozesuan zehar Vocento komunikazio taldeko infografiako lehen 'Estilo liburua' prestatu zuen. Bere ezaugarriak eta itxura grafikoa indarrean mantendu zen 2009 arte.

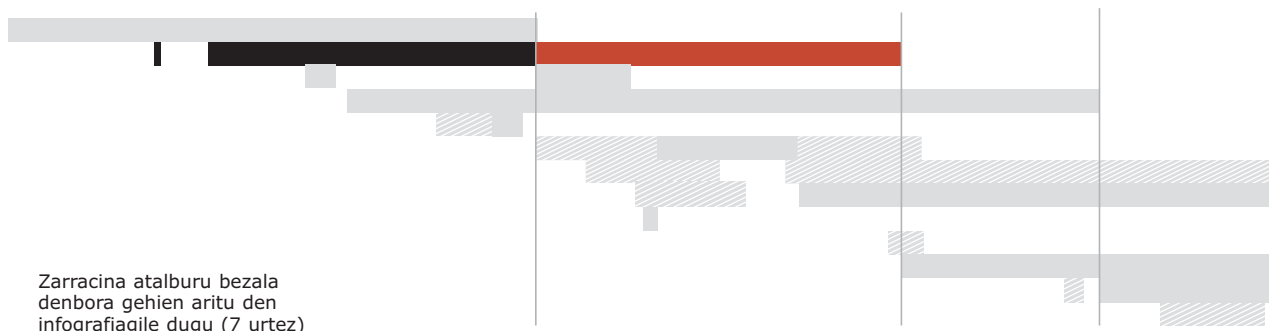
2000 urtean Madrilgo 'El País' egunkarian lan egiteko eskaintza jaso zuen, eta bi urte geroago 'The New York Times'-ek ere eskaintza luzatu zion, baina biak errefusatu egin zituen.

2002an zehar Madrilgo 'ABC' egunkariaren birdiseinu lanetan aholkulari bezala aritu zen ere. 'Innovation' aholkularitza agentziako kide bezala Bartzelonako 'La Vanguardia' (2006), Sofiako 'Capital Weekly', (Bulgaria, 2005/06), Amsterdameko 'De Financiaale Dagblat' (Holanda, 2005), Aucklandeko 'New Zealand Herald' (2005) eta Pariseko 'Le Monde'-rentzat (2005) aholkularitza lanetan aritu da.

Eraberean, Unibertsitate irakasle bezala aritu zen Iruñean Nafarroako Unibertsitateko Komunikazio Fakultatean, non 'Infografia' irakatsi zuen 2003an zehar, baita 'El Correo-UPV/EHU' Kazetaritza Unibertsitate-masterrean 1998tik 2002ra arte.

Honekin batera nazioarte mailako beste zenbait mintegi ere prestatu zituen; besteak beste Universidad Don Bosco (El Salvador) 2003ko ekainean.

2004ean 'El Correo' utzi eta Estatu Batuetara joango da lan egitera, Californiako 'San José Mercury News' egunkariaren eskaintza onartuta. Bertan bi urte pasatu ondoren Bilbora bueltatu zen Vocento taldeko infografiako atal zentralizatua martxan jartzeko enkarguarekin. Proiektua ez zen aurrera atera eta bi urte geroago, 2007an, berriro Estatu Batuetako beste egunkari batetatik eskaintza iritsi zitzaion. Kasu honetan 'The Boston Globe' egunkariak luzatuta. Bertan jarduten da harrezkero infografiako departamenduko atalburu bezala.





## Cristina Mur Herrero (Bilbao, 1967)

1985etik 1990ra Euskal Herriko Unibertsitatean Arte Ederrak ikasi eta lizentziatu zen. 1992ko Bartzelonako Joku Olinpikoek ekarriko luketen lan karga handia zela eta, udan Javier Zarracina eta Tomás Ondarrak laguntzaile baten bila zebiltzaten 'El Correo'-n lan egiteko. Honela kontaktatu zuten Cristinarekin eta sei hilabete baten zehar egunkarian aritu zen infografiagile bezala. Jarraian Espainiako Kultura Ministeritzaren beka bat lortu eta bi urtetako 'Multimedia Interaktiboko Europar Masterra' ikasi zuen da Palma de Mallorcan 1995 eta 1996an.

1997ko urtarrilean, Tomas Ondarrak 'El Correo'-ko bere postua utzi egin zuenean, Javier Zarracina eta Fernando G. Baptistak hirugarren infografiagile baten bila hasi ziren. Berrito Cristinaren gana jo zuten eta honela bueltatu zen Bilboko egunkarira bi urtez. 1998ko abenduan, bere lan kontratu ez finkoa bukatzeaz zegoenean, egunkariko zuzendaritzak erabaki zuen Cristina ez berriztatzea zuzenean, baizik eta bere lanpostua eskaintza publiko baten bidez kubritzea. Enpresa pribatu baten bidezko hautaketa prozesu luze baten ostean, Cristinarekin batera beste bi pertsona iritsi ziren azken fasera; Carlos Zahumenszky -jadanik 'El Correo'-n aritua- eta José María Lema ilustratzaile errioxarra. Azkenean egunkariak azken hau kontratatzea erabaki zuen eta Cristina lan etorkizun berri bati ekin behar izan zion Bilbotik kanpo.

1999an internet hasi berria zen mundu hartan lan egiten hasi zen Prisa Taldeko 'Inicia' konpainian bost hilabetez, urritik otsailera. Bertan arte zuzendari bezala aritu zen. Handik gutxira Prisa 'Inicia.es' atala martxan jarri zuen. Jarraian, 2000ko apirilatik hasita, bi urtez lan egin zuen Coverlink-Razona internet aholkularitza konpainian, berrito arte zuzendari bezala.

2002tik 2009ra arte Indra teknologiako zerbitzuetako Madrilgo enpresan hasi zen kreatibitate eta arte arduraduna gisa. Bertan zazpi urte horiek jarraian aritu eta gero 'freelance' bezalako azken etapa hasi zen, bere ekoizpenak enpresa ezberdinei eskainiz baita bere pintura lan propioak erakusten ere.



Lehen kontratuaren ostean lau urte pasatu ziren Cristina egunkarira bueltatu arte. Hutsunerik handiena dugu hau.

## Fernando Gómez Baptista (Bilbao, 1965)

Euskal Herriko Unibertsitateko Arte Ederretako Fakultatean lizentziatua da ere Fernando G. Baptista (1990). Jarraian Doktorego kurtsoak jarraitu zituen 1991 eta 1992 bitartean.

Ilustratzaile 'freelance' bezala hasi zen bilbotar honek 'Alzola y Mayendia' estudiorako, hala nola Bilboko Erakustazokarentzat zenbait lan eginez eta bi urtez 'Inem'-erako Autoedizio ikastaro bat irakatsiz.

1993an 'El correo'-n sartzeko hautaketa prozesua gainditu eta gero infografia ataleko hirugarren kidea bihurtu zen Ondarra eta Zarracinarekin batera. Bere lanak egunkarian ehundaka nazioarteko sari jaso dituzte bai 'SND-e'-ren 'Malofiej' sarie-tan zein 'SND'-renak.

2002tik aurrera Nafarroako Unibertsitateko Komunikazio Fakultateko irakasle asoziatu bezala 'Infografia' irakasgaia irakatsi zuen 2007 arte, Estatu Batuetara joan zenean. Eraberean, 2003tik aurrea 'El Correo - UPV' Kazetaritza Digitaleko Masterrean ere irakatsi du infografia bost urtez jarraian.

2003an, Infografiako atalburua zena Javier Zarracina egunkaria utzi zenean Fernando Baptista arduraduna bilakatuko da 'El Correo'-ko infografia departamenduan. Bere agin-dupean atalak arrakastarik handienak lortu zituen nazioarte mailan. Esanguratsuen, 2006an 'Peter Sullivan' saria jaso zutenean aurreko urtean Juan Pablo II heriotzaren ondoko berriei egindako jarraipen infografikoagatik.

Handik gutxira Fernando G. Baptistak 'National Geographic Magazine'-ren eskaintza jaso eta 2007ko irailean Washingtonera trasladatzen da lan egitera. Honela betetzen zituen 14 urte egunkarian -infografia atalean gehien iraun duen kidea-.

Arlo honetan zehar ere, Fernandok beste enpresentzako lan ikusgarriak prestatu ditu, hala nola Gernika, Lemoa eta Gueñeseko Udaletxentzat. Hauekin batera, beste zenbait museo-entzako panel eta megagrafiko burutu ditu. Haien artean; Bilboko Itsas Museoa, Enkarterriko Museoa, Bizkaiko Arkeologi Museoa eta Santimamineko Museoarentzat.

Bere ibilbide profesionala hain erakargarria izan da hainbeste komunikabiderentzat ezen hitzaldi oparo prestatu behar izan ditu hamarkada honetan zehar. 2003an (Iruñean, Malofiej Kongresuaren barruan), Washingtonen (2003, SND), San José (California, 2004, SND), Iruñean (2006, Malofiej), 2008an (Euskal Herriko Unibertsitatean), 2009 (Venezuelako Capriles talderako mintegia eta hitzaldia 2009), Colombian (2011, Universidad del Caribe) eta Denver (EE BB, SND kongresuan zehar).



Ia 15 urtez lan egin zuen Baptistak egunkarian. Epealdirik luzeena.



## Aitor Eguinoa (Bilbao, 1971)

Euskal Herriko Unibertsitateko Informazio Zientzietan lizentziatua, Aitor Eguinoak lehen lanpostua 'El Correo'-n lortu zuen 1995eko urtarrrilean. Egunkari bilbotarraren lehen bekadun gisa aritu ostean, bertan lan egin zuen infografiagile bezala 1996 osoan zehar ere. Bertatik 'La Nación' egunkari argentinarraera lan egitera joan zen Tomás Ondarrarekin batera Buenos Airesera urtebetez 1997an zehar.

Hurrengo urtean, 1999an, Madrilgo 'El País' egunkariak kontratatu zuen. Bertako infografia departamentuan lan egin zuen bost urtez. Paperezko ediziorako ez ezik, 'ElPais.es' webgunerako grafikoak ere burutzen bost urtez, 2004 arte.

Denbora horretan zehar bere lana hainbat aldiz izan da saritua 'SND-e'-k antolatutako 'Malofiej' nazioarteko infografia sarietan. Haien artean, 2001ean lortutako Peter Sullivan sari nagusia.

2004ean 'El País' utzi eta bere kabuz zenbait enpresentzat lan egiteari ekin zion. Honela hasi zen prestatzen ere bere hurrengo proiektua, infografia digitaleko agentzia bat martxan jartzea. 2006an Cristián Werb infografiagile argentinarrekin batera '90Grados' agentzia sortu zuen. Bertan, zenbait komunikabideentzat lan egiteaz aparte, informazioaren mundutik kanpoko beste enpresentzat ere infografikoak prestatu dituzte. Haien artean, Fagor, Gamesa Eólica, Tecnalia Energía, PetroBras, Prisacomk, Bilboko Udaletxea, EITB edota 'Eroski Consumer' aldizkaria.

'Estudio 90Grados' agentzia martxan darrai gaur egun. Bere infografikoek 22 urrezko domina, 6 brontzetakoa eta urrezko bat lortu dituzte 'Malofiej'-etan. Eraberean, Aitor Eguinoa epaimahaikidea izan zen XV. edizioan.

2008tik aurrera Aitor Eguinoa Nafarroako Unibertsitateko Komunikazio Fakultatean Infografia Multimediako irakaslea da. Eraberean, Euskal Herriko Unibertsitateko Komunikazio Zientzetako Fakultateak eskaintzen duen 'EITB-UPV/EHU Multimedia Komunikazio'-ko masterrean infografiako irakasgaia irakasten du 2010etik aurrera.



## Carlos Zahumenszky Hierro (Bilbao, 1974)

Euskal Herriko Unibertsitateko Informazio Zientzietan lizentziatu zen Carlos Zahumenszky 1999 urtean Publizitate eta Harreman Publikoko espezialitatean. Ikasketak burutu baino bi urte lehenago 'El Correo'-ko infografia atalean sartzen da unibertsitate-beka baten bidez. 1997ko urtarrilean. Beka haiek bost hilabetetakoak ziren, eta behin bukatuta eta enpresaren onspena jaso ezker, uda osorako ere luzatu zitezkeen. Hala gertatu zitzaion Carlosi, zeinek lizentziatu baino lehen jadanik lan kontratua lortu zuen 1998tik aurrera.

Ordezkapenak kubritzen, asteburuak betetzen eta kolaborazioak egiten lehen urtebete eta erdi iraun zuen, 1998ko amaiera arte. Garai hartan Cristina Muren lekua libre geratzen da eta enpresak antolatzen duen hautaketa prozesuaren ostean José María Lema lortuko du lanpostua eta Carlosek bigarren lekua. Baina sei hilabete pasata errioxarrak egunkaria uztea erabakiko zuenez, berriro Zahumenszkyk bueltatzen da egunkarira, non beste bi urte eta erdiz lan egin zuen.

Infografiagile bezala aritzeaz gain, Carlos Zahumenszkyk idazteko bere gaitasun nabaria erakusten zuen, hala nola teknologiarekiko gustu handia. Guztiau dela eta, Carlosek teknologiaren inguruko erreportaiak idazten hasi zen egunkariko Kultura arlorako. Pixkanaka ilustrazioak eta infografikoak albo batera utzi bazuen ere ez du inoiz egunkarian idazteari utzi eta gaur egun ere astero teknologiaren inguruko gaiak jorratzeaz aparte 'GPS' aldizkarirako ere antzeko erreportaiak idazten du erregulartasunez eta egunkariko webgunean gai honen inguruko blog bat ere mantentzen du.

2002tik aurrera egunkariko bere betekizunetaz aparte Bilboko 'VK Comunicación' aholkularitza enpresan lan egiten hasi zen. Bertan sei urte pasatu zituen nagusiki diseinu grafikoko proiektuak aurrera ateratzen. 2008an Virginia Knörren kontsultoria hau utzi eta Madrilera joango da erredaktore bezala lan egiteko buru belarri, diseinua eta inprimaketaren mundua albo batera utziz. Espainiako hiriburuan zenbait proiektutan hasiko da murgiltzen, beti teknologia eta komunikazio munduaren inguruan eta beti kazetari bezala.

Egun, Zahumenszkyk honako proiektu hauetan dabil murgilduta:

- 2008ko abendutik aurrera 'Tu Experto.com' blog ospetsuan kolaboratzen.
- 2009ko urritik aurrera 'Un usuario más' webgunean ere idazten.
- 2010etik aurrera 'weblogs S.L'-ko editore bezala, eta 'Lewis PR' komunikazio enpresarako kazetari 'freelance' bezala.

Guzti honekin batera 'El Correo'-rako bere asteroko kolaborazio guztiekin batera, aldi puntuetan ere erreportai zehatzak idazten ditu berriek gai hauek ikutzen dutenean.





## Daniel García González (Bilbao, 1974)

Euskal Herriko Unibertsitateko Informazio Zientzietan lizentziatua –Kazetaritzan (1999) zein Publizitate eta Harreman Publikoetan (1997)–, Daniel García Zuzenbidean ere lizentziatua da Deustuko Unibertsitatean (2004).

'El Correo'-n lan egiteko bere lehen beka lortu aurretik beste informazio enpresa batzu zein hedabidetan aritu zen. Radio Euskadi eta Europa Presseko Bilboko egoitzetan bekak bete ondoren 'Biderdi Consultores' komunikazio aholkularitzan lan egin zuen diseinu grafikoa eta komunikazio instituzionaleko asuntuetan. 1998ko urtarrilean 'El Correo'-n lan egiteko beka lortu eta bost hilabeteak bete ondoren udako luzapenez ere baliatu ahal zen.

Handik aurrera asteburuetako turnoak betetzen hasi zen 'El Correo'-n, astegunetan Deustuko Unibertsitatean Zuzenbideko ikasketak aurrera eramaten zuen bitartean. 2000. urtean Erasmus beka bat lortu eta Zuzenbideko hirugarren kurtso osoa Erresuma Batuko 'Strathclyde University'-n (Glasgow) bete zuen.

Bilbora bueltatzean Euskal Herriko Unibertsitateko Gizarte eta Informazio Zientzietako Fakultateko 'Kazetaritza II' atalean klaseak ematen hasten da. Bertan jardunaldi partzialko bere dedikazioa konpartituko du 'El Correo'-rako egindako ordezkapenekin baita asteburuetako turnoekin.

Unibertsitate irakasle bezala Informazio enpresa irakasgaia irakatsi du harrezkero, baita beste zenbait irakasgai, batez ere erredakziokoak (Informazio generoak, Erreporterismoa eta Hedabideen ereduak) eta Etikakoak (Kazetaritza Lanbideko Deontologia) zein teknologiaren ingurukoak (Komunikabide Inprimatuen Teknologia).

Eraberean, EHU-EITB Multimedia Masterrean infografiaren inguruko irakasgai bat ere irakatsi zuen graduondoko kurtso hau martxan jarri zen 2009/2010 kurtsoan.



## José Miguel Benítez San Blas (Bilbao, 1974)

Euskal Herriko Unibertsitateko Gizarte eta Komunikazio Zientzietako Fakultatean bi lizentziatura ikasi zituen Jose María Benítez bilbotarrak. 1997an Publizitateko Espezialitatea bukatuta, Bilbokok 'A+L' iragarkigintza estudioan kolaboratzen hasi zen. Bertan diseinu grafikoko teknikak eta prozesuak ikasten zituen bitartean Kazetaritzako lizentziaturako irakasgaiak burutu zituen hurrengo bi urteetan. Bitartean, Unibertsitateko Fakultateak antolatzen dituen praktika ofizialetako deialdian aurkeztu zen 'El Correo'-n leku bat lortu nahiean. Hala erdietsi zuen eta 1999ko urtarriletik aurrera bekako bost hilabeteak betetzen hasi zen bilboko egunkarian. Uda hartan bigarren lizentziatura ere lortuta, bekaren luzapenez ere aprobetxatu zen 'El Correo'-n irailera arte.

Praktiken epe hura bukatuta, urte hartan Infografiako ataleko burua zenak, Javier Zarracina, José Miguel Benítezen trebetasunez jabetzen da eta egunkariarekin lotuta mantentzeko kolaboratzaile bezala nohizbehinkako lanak eskatuko dizkio. Internet bidez bidalitako infografiko haiek burutzen zituen bitartean 'A+L' estudiokoek lan finkoko kontratua eskaini zioten. Momentu horretan Javier Zarracinak datu hori jakinda Benítezen lana ez galtzeko egunkariako zuzendariari konbentzitu zituen nolabaiteko leku bat lortzeko enpresaren barruan. Honela sartu zen 'El Correo Digital'-eko enpresarako infografiagile bezala kontratatuta eta bertan aritu zen 2001ean zehar.

Hurrengo pausu kualitatiboa 2002ean eman zen. Carlos Zahumenszkyk bere lanpostua utzi egunkarian eta José Miguel Benítez kontratatu zuten paperezko edizioko Infografia atalean. Bertan arituko da harrezkero egun arte.

Nafarroako Unibertsitateko Komunikazio Fakultatean ere Infografia ikasgaia irakatsi du zenbait kurtsotan; 2003, 2004, 2005 eta 2008ko urtean. Lehenengoa Zarracinarekin batera, hurrengo biak Fernando Baptistarekin batera eta azkenengoa, Gonzalo de las Herasekin. Eraberean, 'EHU-El Correo' Kazetaritza multimediako Masterrean irakasgai hau ere irakatsi zuen 2008 urtean

2007ko irailean, Infografia ataleko burua, Fernando G. Baptista, egunkaria utzi eta National Geographic Magazineran lan egitera joan zenean José Miguel Benítez arduradun postu hori hartu zuen lehenengo aldiz, departamentuan laugarren atalburua bihurtuz.,

Unibertsitate beka batetatik hasita atalburu izatera heldu den bakarra dugu Benítez, egungo atalburua, hain zuzen



## José María Lema de Pablo (Logroño, 1971)

José María Lema Arte Ederretan lizentziatu zen Bartzelonako San Jorge Unibertsitatean (1995). Ondoren, Zaharbertze eta Kontserbazio ikastaroak ere jarraitu zituen. Ilustratzaile 'freelance' eta marrazkilari bezala lan egin du harrezkero. Bere aktibitate horretaz aparte Logroñoiko 'Errioxako Diseinu eta Arte goimailako Eskola'-n (ESDIR) ilustrazioko irakaslea dugu 1998tik aurrera. Hiru urtez Diseinu Grafikoko Departamentuko burua izan ostean, bertan jarraitzen du gaur egun klaseak ematen.

1986tik 1998ra bitartean mota ezberdinetako sei pintura eta marrazki sari jaso zituen instituzio ezberdinek emanda.

1999an 'El Correo'-ko lan eskaintzaren hautatze prozesura aurkeztu zen eta Carlos Zahumenszky eta Cristinaren Muren aurretik lortu zuen azken fasean lanpostua eta kontratatua izan zen. Hala ere, alde batetik Logroñoen irakasle bezala aritu behar izateak eta, bestetik, kazetaritzaren munduak bera oso gutxi erakartzeak eragin zuten egunkaria utzi eta Logroñora bueltatzea erabakitzea.

'El Correo'-ko Erroxiako edizioarekin nohizbehinka kolaboratzeaz gain, 'Ventana Inmobiliaria' eta 'Piedra del Rayo' aldizkarietzat ere zenbait lan egin ditu.

Zenbait publizitate agentzia zein instituzioentzat lan egin du ere. Besteak beste; 'Dirección General del Medio Rural', Errioxako Gobernua, 'Cultural Rioja', I.C. Publizitate Agentzia, Roberto Nalda Estudioa, 'Nabarra' aldizkaria, Logroñoiko Herri Unibertsitatea, Caja Rioja Fundazioa, Logroñoiko Alde Zaharreko Asoziazioa, Logroñoiko Langileen Sindikatua, Brioneseko Etnografia museoa, 'Pepitas de Calabaza' argitaletxea, 'Ografiko' agentzia, etab.

Bi urtez jarraian, 2008 eta 2009an, Boloniako Haur Liburuko nazioarteko erakustazokan partehartzeko hautatua izan da, Espainiako beste bost ilustratzaileekin batera.

2009an 'Blue Book' nazioarteko ilustratzaile profesionalen lantaldeko kidea izendatu zuten, non pintura sari anitz jaso ditu.

Bartzelonako Unibertsitatean Joera Pedagogikoko Ziurtagiria (CAP) lortu zuen. Egun Euskal Herriko Unibertsitatean doktorego kurtsoak jarraitzen ari da Arte Ederretako Fakultatean.



Infografiagile guztien artean epealdirik motzena burutu zuen José María Lema

## José María Estébanez (Bilbao, 1980)

Derrigorrezko Bigarren Hezkuntza osoa Bilboko Andrés de Urdaneta Eskolan ikasi ondoren Iruñeara joan zen José María Estébanez Kazetaritza ikastera. 2003. urtean Nafarroako Unibertsitateko Komunikazio Fakultatean lizentziatu zen. Bertako azken urtea 'Southamptoneko Solent University'-n (Erresuma Batuan) jarraitu zuen Marketin eta Publizitate ikasle bezala Erasmus beka bati esker.

Karrera bukatu eta 2003ko uda horretan A Coruñaiko 'La Voz de Galicia'-n bete zituen praktikak Diseinu departamentuan. Jarraian Bilbora bueltatu eta 'El Correo'-ko infografia departamentuan hasi zen bekadun gisa ere 2004ean. Urte oso horretan zehar egunkarian aritu zen infografiagile bezala. Kideen opor-  
rrak kubritzen baita urte hartako udako asteburuko txandak betetzen aritua zenean enpre-  
sak jarraitzeko eskaintza luzatu zion. Hala ere Zaragozako 'El Periódico de Aragón'-eko  
beste eskaintza bat onartu eta 'Zeta' komunikazio taldeko egunkari horretan 2005eko  
lehen seihilabetean zehar.

2005eko ekainean Madrilera trasladatu zen 'Deloitte' konpainia multinazionalen lan egi-  
teko eta harrezkero Korporazio Identitate eta Komunikazio kudeatzaile bezala ari da gaur  
egun arte. 2008an ESIC Marketina eta Negozio Eskolan Master bat ere jarraitu zuen.





## Gonzalo de las Heras Palmero (Santander, 1975)

Gonzalo de las Heras Cantabriako Unibertsitatean Historian lizentziatu zen 1999an Arkeologia espezialidadearekin.

Unibertsitatean sartu bezain pronto teknologia eta hezkuntzaren inguruko interesa azaldu zuen, bertoko informatikako gelan arduratu baitzen zenbait ikastaro emateaz informatika eta diseinu grafikoaren inguruan. Eraberean, Filosofia eta Letretako fakultateko ikasleen aldizkariaren arduraduna izan zen 1996an zehar.

1999an Santandereko 'Nivel Cero' arkeologian berezitutako aldizkariaren diseinuaz arduratu zen.

2000an, 'Cope Bilbao' irratian eta 'La Realidad' astekarian noizbehinkako kolaboratzailea izaten zen bitartean 'El Correo-UPV' Kazetaritza digitaleko masterra burutu zuen Bilbon. Jarraian 'El Correo Digital'-ean hasi zen erredaktore bezala. Bertan 'Evasión' kanala antolatzeaz arduratu zen. 2002tik aurrera beste hiru urtez egunkariko edizio digitaleko ilustratzaile eta infografiagile bezala egin zuen lan, bai 'El Correo'-rako zein Vocentoko gainontzeko egunkarientzat ere.

2004ean –Javier Zarracina infografiagilearen agurraren ostean– Gonzalo de las Herasek bete zuen bere lekua 'El Correo'-ko infografia atalean gaur egun arte.

Aipatu 'El Correo - UPV' Masterreko irakasle bezala jarduten da ere 2007 ikasturtetik aurrera 'Kazetaritza digitalerako sarrera' irakasgaia ematen.

2009tik aurrera Nafarroako Unibertsitateko Komunikazio Fakultatean Infografia irakasgaia inpartitzen du irakasle asoziatu bezala.

Historia, Infografia, teknologia eta Kazetaritzan aditu izateaz aparte, Gonzalok denbora ere badauka beste zaletasun batentzat; literatura, hain zuzen. 1997tik 2000ra bitartean lau poema-bilduma idatzi zituen, eta laurok sarituak izan ziren lehiaketa eta omenaldi ezberdinetan: 'Osario en Marcha' (Sonsecaco Hiria saria, 1997), 'Epigramas o menos del abandonado' (Áccesit José Hierro Saria, 1999), 'El olvido también habita en la memoria de los teléfonos móviles' (José Hierro Saria, 2000). Eraberean, 1996tik 1999ra bitartean idatzitako beste istorio eta ipuinen kontaketak hamar sari eta 'accesit' lortu zituzten.

Bere poemak eta istorio labur hauek zenbait elkarlan eta antologiatan argitaratuak izan dira.

Zarracinaren hutsunea betetzeko sartzen da infografia atalean Gonzalo

## Isabel Toledo Viscasillas (Zaragoza 1983)

2001etik 2005era Publizitatea eta Harreman Publikoen lizentziatura burutu zuen Isabel Toledok Iruñean, Nafarroako Unibertsitateko Komunikazio Fakultatean. Bertan, hautazko irakasgaien artean 'Infografia' aukeratu zuen eta honela ezagutu zuen informazio grafiko-en mundua, garai hartan Fernando G. Baptistak irakasten zuen materia.

Lizentziatzeaz zegoela, 2005eko udan 'El Correo' hiruhilabetez aritzeko praktikak lortu zuen. Urtea pasata, egunkariak eta Nafarroako Unibertsitateak adostutako bekadun programa bati esker, urtebeteko beka eskaini zitzaion berriro, 2006 eta 2007an zehar bete zuena.

2007tik aurrera, Fernando G. Baptistak 'El Correo' utzi eta Washingtoneko 'National Geographic'-era lan egitera joan zenetik, Isabellek postu horretan darrai gaur egun arte eten gabe.

Irakasle bezala ere aritzeko abagadunea izan du Isabellek. Hiru ikasturte jarraian, 2009, 2010 eta 2011ean zehar, 'El Correo - UPV/EHU Multimedia Kazetaritza' masterrean 'Infografia' irakasgaia irakatsi baitu.



2006ko bekaldia burutu ostean, 2007ko irailean bueltatzen egunkarira Isabel, Fernando Baptistaren hutsunea betetzeko



## Alberto Lucas López (Iruñea, 1984)

2008an, Nafarroako Unibertsitateko Komunikazio Fakultatean Kazetaritzako ikasketak bukatzeaz zegoenean, Alberto Lucas 'Infografia' hautazko irakasgaiari matrikulatu egingo da eta bertan Jose Miguel Benítez izango du irakasle. Kurtsoa hain gustokoa izango zaio ezen hurrengo udan 'El Correo'-n praktikak egiteko eskaera aurkezten du. Honela hasi zuen bere ibilbide profesionala tuterako gazte honek.

Urte bereko ekainean hasi zuen bere beka hori infografia departamentuan eta, jarraian, ordezkariak eta oporrak kubritzen jarraituko du hurrengo urteko abuztua arte. Hilabete horretan asteburuko txandak kubritzen hasi zen eta postu horretan jardun zen bi urtez jarraian, 2011eko abuztua arte. Egun 'El Correo'-ko Diseinuko departamentukide bezala darrai egunkarian. Bertan egungo orrialdeekin batera, gehigarriak eta 'GPS' astekariaren orrialdeak diseinatzen ditu.

Infografia departamentuan igaro zen hiru urte horietan zehar egindako infografikoen artean 'El Correo'-k lortutako azken sariak digutu esanguratsuenak. 2010ean 'ÑH'-ko edizioan aipamen berezia lortu zuen eta 2011ean 'SND'-ko hiru 'Award of Excellence' (erreportaien atalean bi eta 'portfolio pertsonala'-n bestea), hala nola brontzezko domina bat 'Malofiej' nazioarteko sarietan ere.

2010ean ere Tuterako diseinu lehiaketa baten irabazlea izan zen bertako jaien kartel ofiziala diseinatzeko.



Sartutako azken kidea dugu Alberto.  
Bere epealdi osoa Josemiren agindupean

# Infografisten jatorria

SEXUA	JAIO TERRIA	URTEA	IKASKETAK	UNIBERTS.	ADINA 'EL CORREO'-n SARTZEAN	URTEAK 'EL CORREO'-n (2011eko abuztura arte)	
G	Tomás <b>Ondarra</b>	<b>Bilbao</b>	1963	<b>Kazetaritza</b>	<b>EHU / UPV</b>	<b>23</b>	10,5
G	Javier M. <b>Zarracina</b>	<b>Bilbao</b>	1966	<b>Kazetaritza</b>	<b>EHU / UPV</b>	<b>23</b>	14,0
E	Cristina <b>Mur</b>	<b>Bilbao</b>	1967	Arte Ederrak	<b>EHU / UPV</b>	<b>25</b>	2,5
G	Fernando G. <b>Baptista</b>	<b>Bilbao</b>	1965	Arte Ederrak	<b>EHU / UPV</b>	28	14,5
G	Aitor <b>Eguinoa</b>	<b>Bilbao</b>	1971	<b>Kazetaritza</b>	<b>EHU / UPV</b>	<b>24</b>	2,0
G	Carlos <b>Zahumenszky</b>	<b>Bilbao</b>	1974	Publizitatea	<b>EHU / UPV</b>	<b>23</b>	7,5
G	Daniel <b>García</b>	<b>Bilbao</b>	1974	<b>Kazetaritza</b>	<b>EHU / UPV</b>	<b>24</b>	13,0
G	José Miguel <b>Benítez</b>	<b>Bilbao</b>	1974	<b>Kazetaritza</b>	<b>EHU / UPV</b>	<b>25</b>	12,0
G	José María <b>Lema</b>	Logroño	1971	Arte Ederrak	Bartzelonako U.	28	0,5
G	José María <b>Estébanez</b>	<b>Bilbao</b>	1980	<b>Kazetaritza</b>	Nafarroako U.	<b>24</b>	1,0
G	Gonzalo <b>De las Heras</b>	Santander	1975	Historia	Cantabriako U.	<b>25</b>	7,5
E	Isabel <b>Toledo</b>	Zaragoza	1983	Publizitatea	Nafarroako U.	<b>23</b>	5,0
G	Alberto <b>Lucas</b>	Iruñea	1984	<b>Kazetaritza</b>	Nafarroako U.	<b>24</b>	3,5



## Irudia 2

'El Correo'-ko aro modernuko infografiagileen jatorria  
**Iturria:** Berezko elaborazioa

1986an 'El Correo'-k lehen infografiagileak kontratu zuenetik 2011ra arte hamairu pertsona pasatu dira departamentu horretatik kontratatu gisa. Mur eta Toledo izan dira emakume bakarrak. Gehienak –bederatzi–, bilbokoak (1999 arte, guztiak), Kazetaritzan lizentziatuak –zortzi– eta Euskal Herriko Unibertsitatetik pasatu –zortzi ere–. Beste hiru, ordea, Arte Ederretan. 23 urtetik 25era arteko tarteko adinarekin sartu ziren –%85a–.

2000 urtera arte guztiak euskal unibertsitate publikotik zetorren arren, urte horretatik aurrera 'El Correo'-k ez du kontratatu berrriro EHUko profesionalik infografiako departamentuan lan egiteko, kanpoko erakundeetan ikasitakoak baizik. Nafarroako Unibertsitateak azken lau kideetatik hiru eman dizkio egunkariari.

Datu guzti hauek analizatuta, 'El Correo'-ko infografiagile tipoak honako ezaugarri hauek litzuzke; Bilbon jaio tako gizona da, Euskal Herriko Unibertsitatean Kazetaritza ikasketetan lizentziatuta eta 23 urtetik 25era arteko adinarekin heldu zen egunkariara. Bost infografiagilek betetzen dute perfil osoa (Ondarrak, Zarracina, Eguinoak, García eta Benítezek).

Nabaritzekoa da ere nola 13 pertsona horietatik zortzik Kazetaritzako goimailako irakas-kuntzan arituak diren, Nafarroako Unibertsitatea zein Euskal Herriko Unibertsitatean.



## Urtero sinatutako grafikoak

Infografiako ataleko kide kontratatuek sinatutako grafikoak urtez urte 'Bizkaia' edizioan.

Estatistika hau osatzeko bakarrik hartu dira kontutan egunkariaren hemerroteka digitalean agertutako emaitzak, beraz, orientatiboa baino ez da. Kontutan hartu behar dugu batzutan infografiagile bakoitzak 'El Correo' generiko batez sinatzen zituela bere lanak.

Emaitza zehatzagoak lan honetako gainontzeko orrialdeetan eskeintzen dira.

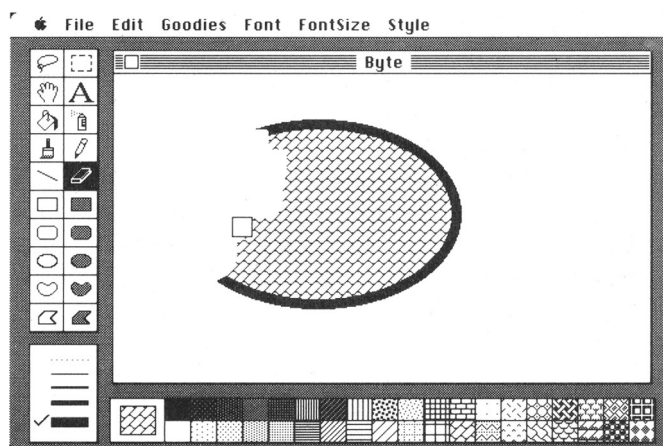


**Irudia 2**  
Infografiagile nagusiek sinatutako grafikoaren eboluzioa  
**Iturria:** Berezko elaborazioa

## 5.4.- 1989; Macintosh konputagailuen aroa

Espainiako prentsara iritsi ziren lehen 'Macintosh'-ak Bilboko 'El Correo' 'eta Bartzelonako 'El Periódico de Catalunya'-k erosi zituzten 1989an. Bilboko egunkariko agintaria zena Juanito López Redondo Estatu Batuetako 'USA Today' egunkaria bisitatu egin zuen eta bertan deskubritu zuten Apple ordenagailuak eta grafikoekin egin zitezkeen gauzak. Gustatu egin zuen eta Bilbora ekarri nahi zuten. Garai hartan Espainia osoan ez zegoen halako dendarik, baina Bilbon 'BilboMicro' ospetsua jadanik irekita zen. Bertako tekniko hauek etorri eta Macintosh ordenagailua instalatu zuten 'El Correo'-n. Ondarraren hitzetan, lehenengo bizpahiru hilabetetan zehar sistema honekin grafikoak egitea ametsgaiztoa bihurtu zen. Kalitate jeitsiera garbia suposatu zuen tresna berriaren etorrerak. Denbora asko galdu egin zuten instalazioa burutzen. Adibidez, eskanerra eta inprimagailua konektatu eta martxan ipini ahal izateko, aste pare bat. Gainera, lehen ordenagailu hartan oraindik ezin zitezkeen marrazki bektorialak egin eta letra tamainak oso txikiak ziren eta lehen inprimagailu hura –LaserPlus izeneko modelukoa– puntu handiegiz inprimatzen zuen. Horregatik garai hartan egun bateko produkzioa tamaina eta kalitate ertaineko bizpahiru grafikotakoa bazen, edota tamaina handiko bat, bapatean 'Macintosh'-a agertu eta ekoizpen bolumen hori asko jeitsiko da. "Guztia zerotik hastea bezala izan zen", gogoratzen du Ondarrak.

Lehenengo Apple konputagailuarekin batera 'MacPaint' bitmapen bidez marrazteko aplikazioa argia ikusi zuen 1984ko urtarrilak 22an. Bere ezaugarri deigarriena, irudiak marrazteko kapaza izateaz gain, berauek beste programa batzutan erabilgarriak izatea zen. Arratoia erabiliz eta 'QuickDraw' marrazki hizkuntza, irudiak moztu eta pegatu zitezkeen 'MacWrite' dokumentuetan.

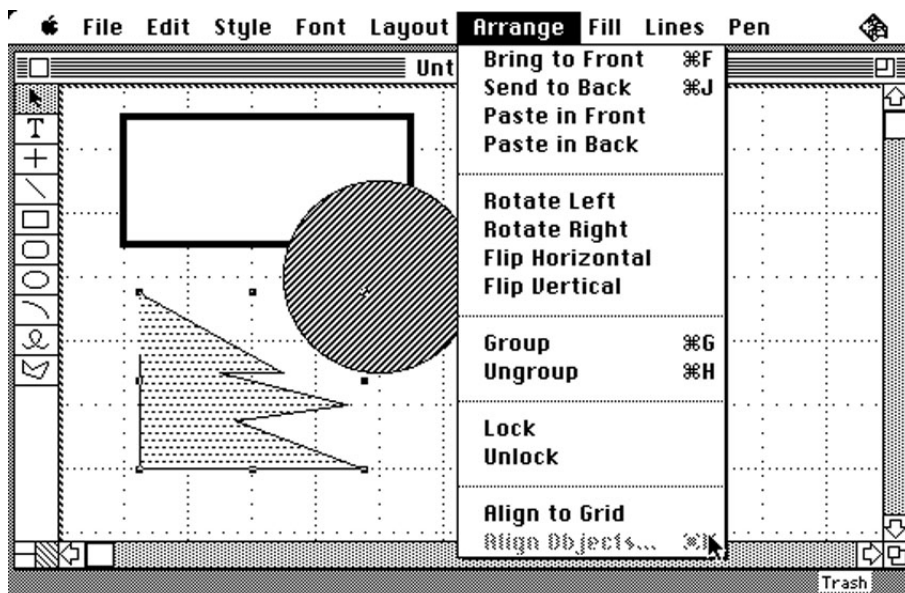


'MacPaint' programaren lehen bertsioa 1984ko abenduan argitaratu zuen Apple konpainia amerikarrak. Interfaze intuitibuo batez irudien 'pixelak' tratatzeaz gain, marrazki sinpleak burutzeko ere erabilgarria zen. Azken bertsioa (2.0) Claris konpainiak plazaratu zuen 1988ko urtarrilean.

Hauxe izan Tomás Ondarrak 1989an 'El Correo'-ko lehen Macintosh konputagailu hartan aurkitu zuen irudi tratamendu eta marrazketa programa. Eskuz lan egindako marrazkien freskotasuna galdu egiten zelakoan, Tomásék beti nahiago egin zuen bere ilustrazioak 'rotring'-a erabiliz burutzea. Hala ere, perfil markatuagoa eta itxura teknikoagoko marrazkiak egiteko bektore bidezko aplikazioak lehen momentutik erabiltzen bai hasi zen.

MacDraw bektore bidez marrazteko lehenetariko aplikazioa izan zen. 1984ean ere lehen 'Apple Macintosh'-ekin batera argitaratu zuen Cupertino konpainiak. 'Wysiwyg' sistema erabiltzen zuen lehenetarikoa ere eta 'MacWrite'-ekin batera erabilgarria. Diagrama teknikoak eta planoak marrazteko oso erabilgarria zen. Urte batzueko geroago 'Claris' konpainiak berriatzi zuen eta 1990ean berriro publikatu zuten, kolorezko gaitasun berriarekin 'MacDraw Pro' markapean. Bektore bidezko figurak sortzen zituenez, berauek mugigarriak ziren.



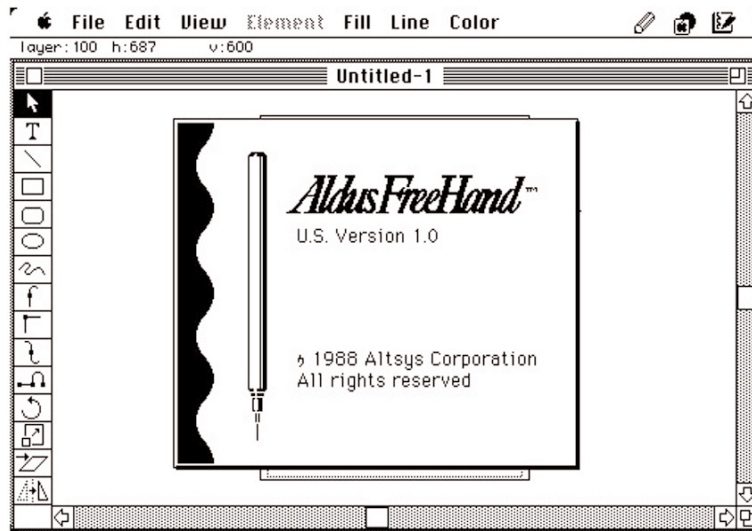


'MacDraw' aplikazioak 'bektoreak' erabiliz, marrazkiak osatzerakoan puntuak eta segmentoak matematikoki kalkulatu egiten ditu. Infografiagileak behin eta berriz modifikatu egin ditzake, lekuz aldatu etab. Marrak poligonoen aspektu teknikoago hartzen dute eta kalitate altuagoan inprimatu egin daitezke ere 'postscript' inprimatzeko hizkuntzaren bitartez.

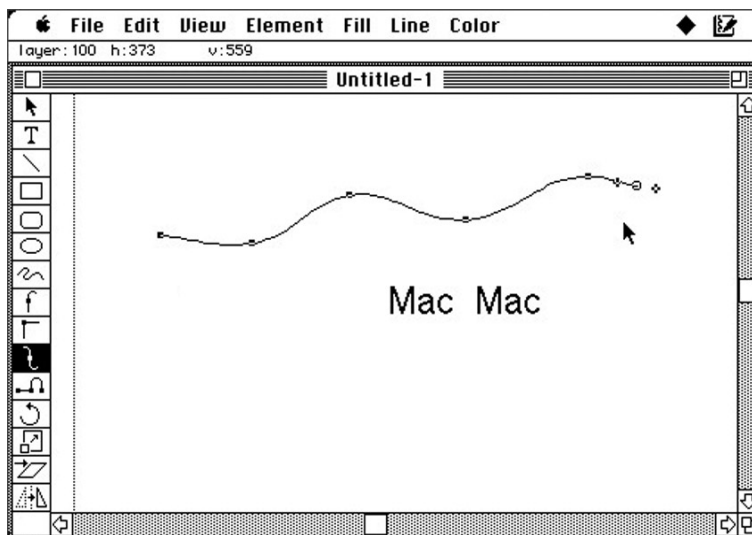
Hala ere, nahiz eta gaur egungo aplikazioekin konparatuz sinpleegia irudi dezakeen arren, garai hartan konplexutasun tekniko oso altua suposatzen zuen programak egunkariko inprimagailuarekin erabili eta grafiko haiei erabilgarritasun praktikoa ematea egunkariko eguneroko orrialdeetan. Hala ziren gauzak 1989ko udan 'El Correo'-k bigarren infografiagile bat kontratatzea erabaki zuenean Tomásen oporrak kubritzeko.

Lehenengo bi urteetan zehar Tomasi ezinezkoa izan zitzaion oporrik hartzea –ezta larunbatetan ere– ordezkorik aurkitzen ez bazuen. Batzutan humoregileek hartzen zuten bere lekua. Hauen artean, garai honetan Álex de la Iglesia zegoen, bestetik Garay –ostiraletako komikia marrazten zuena–.

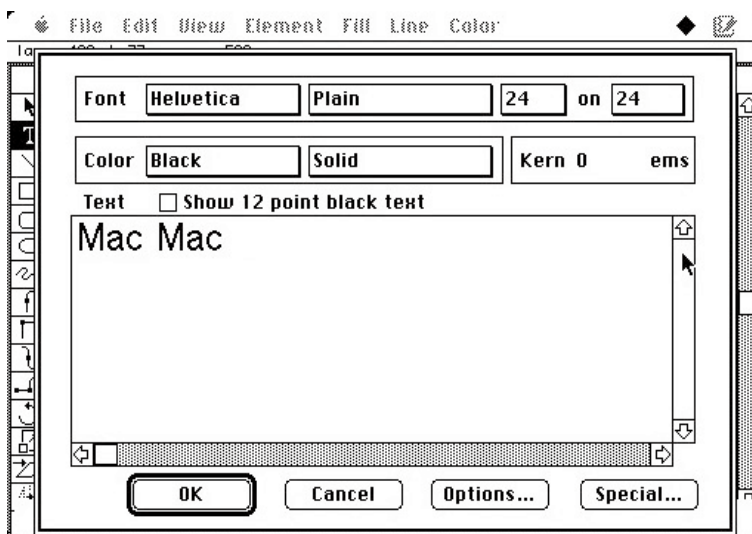
1989ko udan lehenengo aldiz Tomasen oporraldia betetzeko beste pertsona batek hartzen du bere lekua. Javier Martínez Zarracina kazetari bilbotarrak 'PubliCien' iragargintza agentzian egiten zuen lan. Marrazki klaseak hartua zen Bilboko Santutxu auzoko akademia batean eta bertan ikasten zuen Tomásen lagun amankomun batengatik ezagutu zuen infografiagilea. Uda hartan bere lehenengo grafikoak publikatu zituen egunkarian Tomásen lekuan, baina hurrengo urte osoan zehar ez litzateke agertuko.



1988an Altsys Texaseko konpainiak argitaratu zuen Freehand programaren lehen bertsioa. Seattleko Aldus enpresak akordio batetara heldu zen Altsysekin programa batera komertzializatzeko. Lizenzia bana 495dolar kostatzen zuen.



Bektore bidez marrazteko lehen tresna haiek honako itxura hau zeukaten. Marra bakoitzak puntuz puntu marraztu zitezkeen. Eraberean, poligonoak sortzeko tresnak ere erabil zitezkeen. Pantailan 'What You Get is What You See' interfaze intuitibo batez emaitza finala nolakoa izango zen ikusi zezakeen egileak une oro.



Marrak eta objektuak marrazterakoan oso eroso izateaz gain, programak testu kutxak ere maneiatzeko posibilitatea eskaintzen zuen oinarritzko interfaze baten bitartez.

#### **5.4.1.- Hedapena Espainian: Iruñeako lehen tailerra**

1989ko uztailak 4 eta 5ean Antonio Giner ekileak bere 'Innovations in Newspapers' aholkularitza agentzia proiektu berriaren lehen pausuak ematen zituen infografiagileen bilera bat antolatuz Iruñean. Garai hartan 'Associated Press' agentzian lan egiten zuen Karl Guderekin alde batetik eta 'The Orange County Register' egunkari kaliforniarran aritzen zen Jeff Goertzenekin bestetik mintegi hau burutu zuten Roger Fidler, José Font eta Gonzalo Peltzeren laguntzarekin. Espainiako egunkari ezberdinetako profesionalak bertaratu ziren Ginerek deituta. Bertan ikasi zuen Tomás Ondarrak zertan zetzan garaiko infografia. 'ABC'-ko Fernando Rubio, 'El País'-eko Mario Tascón, Gerardo Amechazurra ilustratzailea, etab. ere ikasle bezala bertaratu ziren. Ariketa praktiko bezala Sanferminen entzierroen inguruko infografikoa burutu zuten –batzuk publikatuak izan ziren ere–

Honela deskubrituko zuten infografiagile espainiarrek lehenengo aldiz 'Aldus Freehand' marrazki bektorialeko aplikazioa, zeinek infografikoak egiteko prozedura eraldatu zuen betirako. Hura "begiak irekitzea bezala" izan zela gogoratzen du Tomasek; "...zirriborrek nola prestatu, nola eskaneatu, eta lana burutzeko milaka trikimailu erakutsi zizkiguten esperientzia hauek...".