KIROLAK ERAIKINA

ESKUALDE MAILAKO KIROL ETA KULTUR EKIPAMENDUA ARRIGORRIAGAN

Ikaslea Henar Merino Refoyo

Tutorea Iñaki Begiristain Mitxelena

Arrigorriaga Bizkaian kokatzen den herria da. Bilbo hirigunetik oso gertu. Mendiz inguratutako haran batean zehar hedatzen da. Nerbioi ibaertzearen ezkerraldean. Naturak presentzia handia hartzen du herriaren paisaian eta landaguneko kultura oraindik bizirauten du.

Inguruaren topografiak, ibaiak eta azpiegiturek herria zatitzen dute, inoiz bat egiten ez duen puzzle bat bezala. Piezak lotzen dituzten elementuak erabilera zerbitziala baina ez erosoa dute, toki batzuetan konexio zona ilunak sortuz haien izaera bakartuagatik.

Herriaren nortasuna arriskuan dago. Geroz eta gutxiago dira Arrigorriaga errepresentatzen duten eraikinak. Bizkaiko biztanleria hazkunde handiena izan duen herrietako bat da, azken urteetan eraiki diren etxebizitza kopuru handiak erakarrita. Eraikigarritasun honek herriari nortasuna ematen zioten eraikin batzuk ordezkatu ditu. Beraz, behar larria da geratzen den ondarea zaintzea.

1983.urteko uholdeek herri erdia suntsitu zuten, eta beste erdia kaltetua utzi zuten. 'Kirolak' eraikinak, ibaiertzean kokatua, kalte handiak jasan zituen, gehienbat sotoko solairuan. Uholdeek herriaren hazkunde erritmoa eraldatu zuten, Martiartu auzoa, adibidez, isolatuta utziz.

'Kirolak' eraikinak Arrigorriagatarren artean presentzia handia du. Estalkiko "KI-RO-LAK" letrei jarraiki eraikin ikonikoa da. Herritarrei aisialdi zerbitzua oparitzen zien eta nostalgiarekin gogoratzen dute erabileran egondako urteak.

Itxura gogor eta hotza dutela diote beste batzuk, zuhaitzen artean agertzen den hormigoi bloke "itsusia". Inguruarekiko altua eta dimentsio handikoa da, integrazioa desegokia izanik.

'Kirolak' eraikina eta gainontzeko Martiartu auzoa zatitzen duen errepideak gatazka bat sortzen zuen eraikin publikoarekin, irisgarritasuna zailtzen zuelako. Arazoa, 2004an eraiki zen zubiarekin areagotu zen. Zubi berri, estu eta luze honek Nerbioi ibaia, Kirolak eraikinaren eremua eta errepidea altueran igarotzen ditu, eraikina isolatuagoa utziz. Konexio elementua Martiartu auzoa eta herri zentroa lotzen ditu, baina gurutzazen duenarentzat bide beldurgarria da, gauean bereziki.

Hirigunearekiko hurbiltasunak dependentzia bat sortzen du, herritarrek Bilbo hiriak eskura jartzen dituen ekipamendu eta eginkizun kulturalak bereganatzen baitituzte. Herrian zehar sortzen den ibilbide arruntena tren geltokirantz doana da, trenak Bilbora 15 minututan eramaten zaitu-eta. Arrigorriagako gainontzeko zerbitzu ekonomiko, sozial eta kulturalek eragiten dituzten mugimenduak ibaiari bizkarra ematen diote.
Ohikoa da ibaian zeharreko paseoa, kirola edo disfrutatzeko nahiarekin.
Biztanle gutxi ikusten da kaleetan zehar eta geroz eta izaera independienteagoarekin, herriak ematen duen familia sentipena galtzen den bitartean.
Gazteentzako erakargarritasunik ez egoteak kaleetan gazterik ez ikustea eragiten du, eta gazterik gabeko herria etorkizunik gabeko herria da.

Azken urteetan, herriko gazteek beraiena bezala sentitzen duten eraikina bereganatzen saiatu dira, okupazioaren bitartez eta auzolanen bidez denborak eragindako kalteak konpontzen. Gaur egun herriko gaztetxea da.

"Kirolak" eraikina Arrigorriaga herrian kokatzen den kirol eta aisiagune erabilera zuen eraikina da. 1970an proiektatua eta 1983ko uholdeak gainditu ondoren, bere ateak itxi zituen duela hogei urte. Inguru natural baina zailtasunez betetako zonalde batean dago, birgaitze bat eskatuz berriz herritarrei zerbitzu egokia emateko birgaitze bat eskatuz. Proiektu honek Arrigorriaga herriak gurutzatzen dituen mugei emandako soluzio desegokiak hobetzea du helburu.

Mugek artikulatzen dute Bizkaiako inguru osoa, mendi haranek, ibaien arroek, eta gizakiok sortutako komunikazio sare mota ezberdinek. Azpiegiturek eskualde zona gehienak lotzen dituzte, Bilbao hiria konexio puntu garrantzitsuena izanik. Mugikortasun errazak herri asko lo hiri bihurtzea eragiten du.

Limite hauek presentzia handia hartzen dute Arrigorriaga herrian, zentroa trena, Nerbioi ibaia eta errepide ezberdinek ixten duten gune estuan zehar hazten baita. Herri zentrotik oso gertu dauden auzoak muga gogor hauengatik isolatuak geratzen dira. Konexio puntuak ahulak dira eta bakartzera bultzatzen dute.

Loturak hobetzeko helburuarekin Martiartu auzoan kokatzen da INTERBENTZIO PROIEKTUA, non auzoa herriko enparantzatik 5 minutura egonda, alde batera utzitako gunea den.

ARRIGORRIAGA

43° 12' 28" N, 2° 53' 10" W
Azalera 16,36 km²
Garaiera 59 m
Distantzia 9,5 km Bilbora
Biztanleria 12.029 biztanle (2016)
Dentsitatea 735,27 biztanle/km²

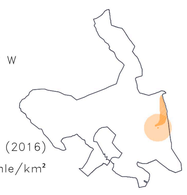

KIROLAK ERAIKINA

43°12'14.0"N 2°53'22.9"W
Partzela Azalera 1035 m²
Garaiera 24 m kale kotatik gehi sotoa
Herri zentrora distantzia 5 minutu
Izaera publikoa jabetza pribatua
Frontoi eta gimnasio erabilera
Proiektu data 1970ko Iraila
Arkitektoa Luis Maria Lopez de Guereñu

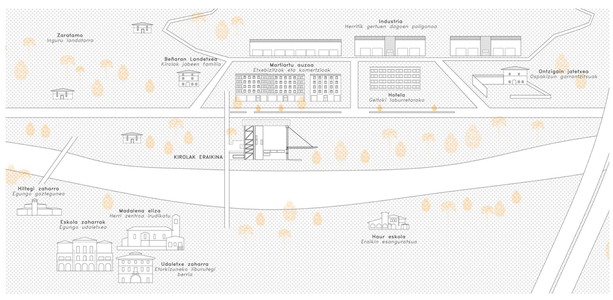

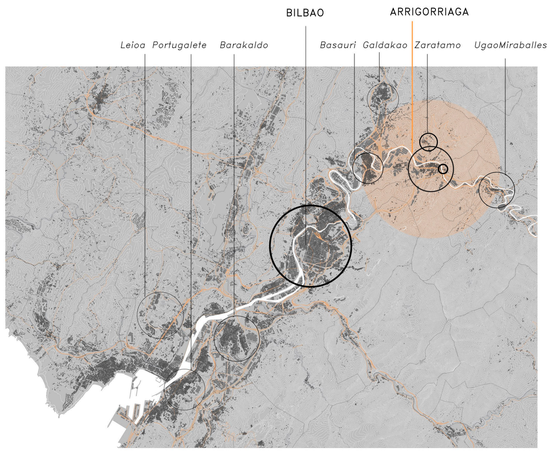

Arrigorriaga herria Bilbo Handian E=1/20000

Kirolak Eraikina Arrigorriaga herrian E=1/2000

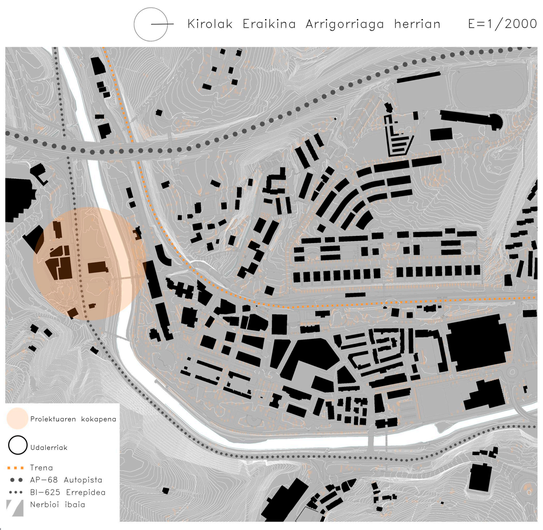



Irudi A

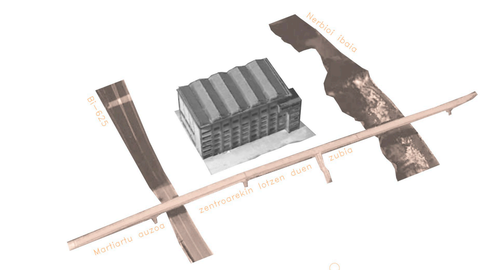

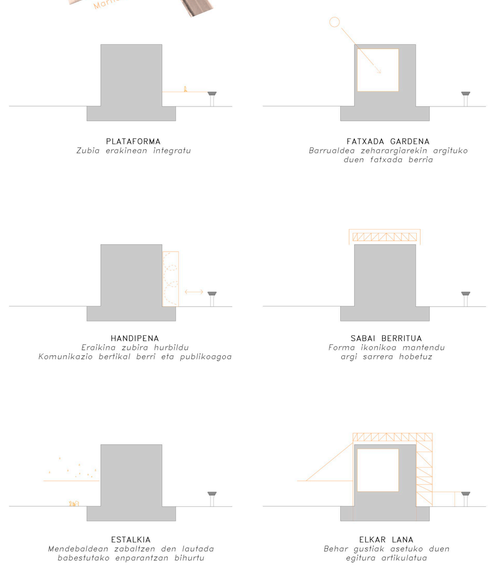

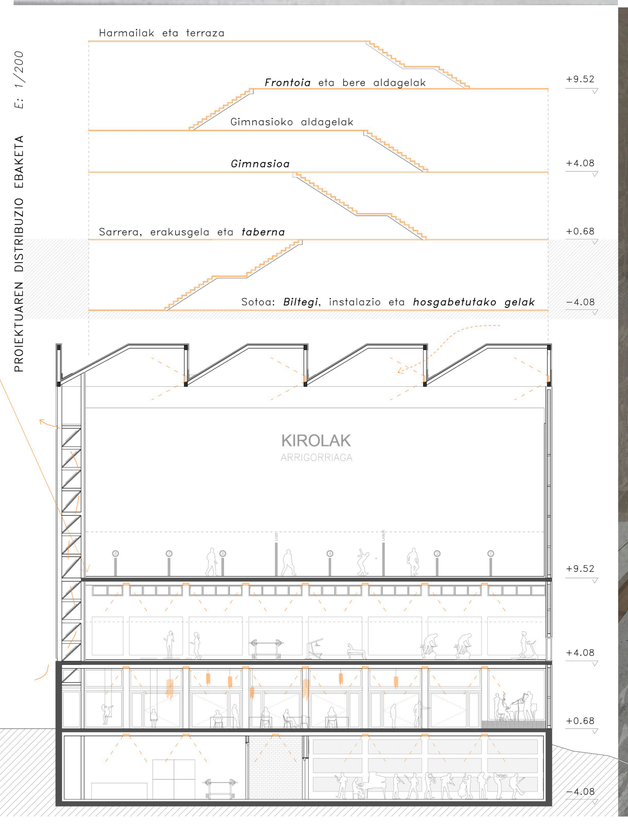

Irudi B

PROIEKTUAREN ERAIKUNTZA DESPIEZEA

Behetik gora irakurrita ingurua, eraikinaren hezurdura, eraitsitakoa eta proiektuaren atal ezberdinak.

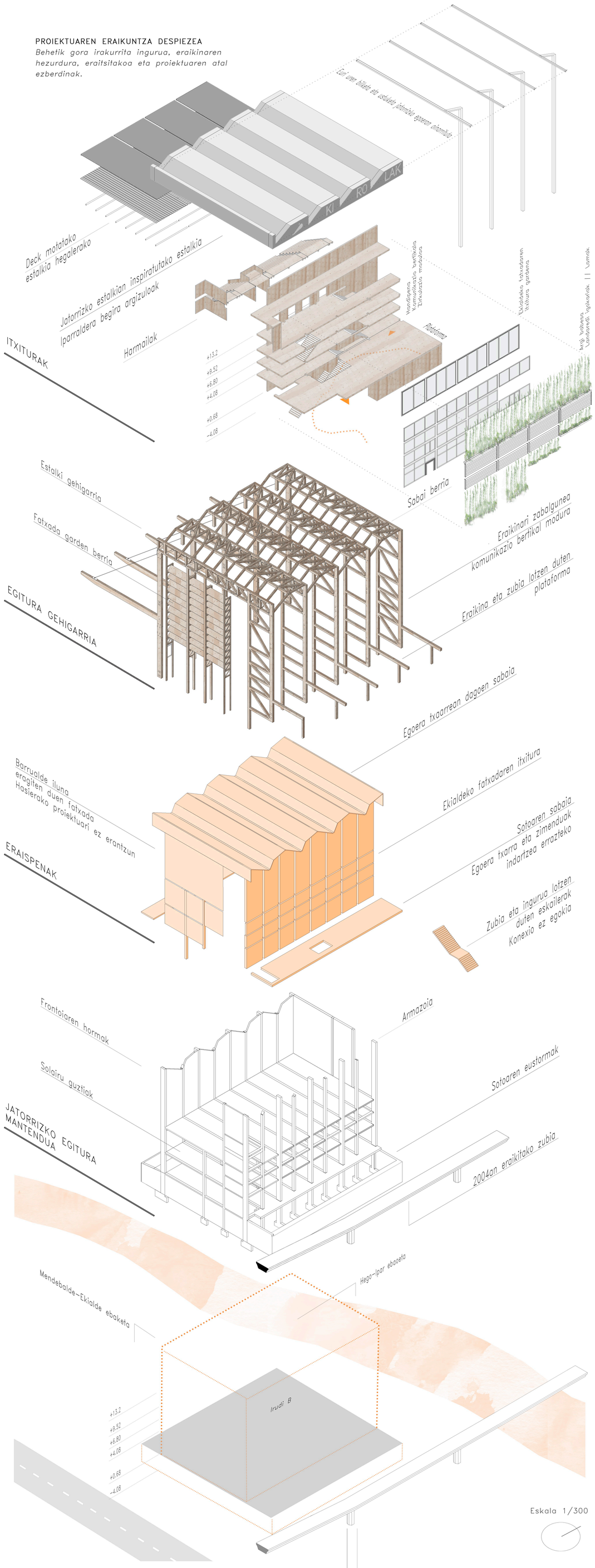

Eskala 1/300

-4.08 Sotoa
Biltegi, instalazio eta hosgabetutako gelak

+0.68 Behe Oina
Sarrera, erakustoki eta taberna

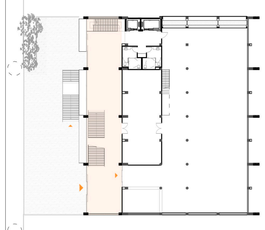

+4.08 Lehen Solairua
Plataforma eta gimnasioa altuera bikoitzean

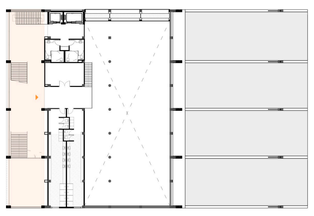

+6.80 Bigarren solairua
Aldagelak eta botika

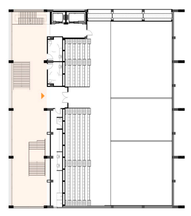

+9.52 Hirugarren Solairua
Frontoia eta bere aldagela harmailpean

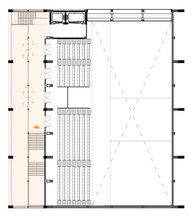

+13.20 Laugarren solairua
Harmailak eta terraza

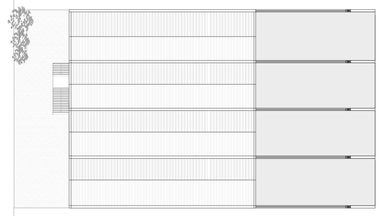

+25 Sabaia
Ekialdetik Hegoaldera:
Zubia, plataforma, Handipena eta jatorrizko eraikina estaltzen duen estalkia eta hegala

SOLAIRUEN DISTRIBUZIO OINAK
Solairu guztiek eskema berdin bat jarraitzen dute; bata bestearen ondoan kokatutako hego-ipar bandak. Ekialdetik hasita, zubia, sarrera, komunikazio bertikala, gela itxiak eta zerbitzuko espazioak; mendebaldean, espazio nagusiak eta azkenik, estalitako kanpo espazio irekia.

E: 1/500



Gradu Amaierako Lana
Donostiako Arkitektura Goi Eskola Teknikoa