

MUSIKA PLAZA

herriko kultur zentroa

I: Iñaki Goikoetxea Burgoa / Z: Iñaki Begiristain Mitxelena

Master Amaierako Lana

2018 / 2019

Donostiako Arkitektura Goi Eskola Teknikoa

Hasiera

Esku artean daukagun lana azken bi urtetan buruan neukan ideiarene forma dela esan daiteke. Lan askoren ostean izaera propioa izatea lortu duen proiektu bat, niretzat behintzat eta hau azaltzen saiatuko naiz laburki.

6 urtetako etaparen bukaera gisa hartzen dut proiektu hau, non ibilbide honetan zehar hartutako erabaki eta aktibitate bakoitzak bere influentzia izan duen azken emaitza honetan. Azken bi urtetan proiektu honekin buru belarri ibili naiz eta azkenean helburura edo amaierara iritsi naizela dirudi.

Proiektuaren hasiera unibertsitateko gradu amaierako lan gisa hasi zen 2017 ko udaran. Irailetik aurrera hasi behar nintzen proiektuarekin baina udarako erabakia neukan zer egin nahi nuen. Lehendabizi proiektua non egin aurkitu behar nuen. Baina ez neukan dudarik, Ondarroan egin nahi nuen, nire herrian, ezagutzen nuen inguruan, herriak dauzkan gabeziak ezagutzen erantzun bat emateko intentsioarekin. Zeledonion Udala eramateko ideiarekin hasi nintzen eta azkenean Musika Plazan amaitu nuen, nire tutore Iñakiren gomendioen ostean. Proiektuak helburu argi bat zuen. Inguruaren ber-aktibazioa, espazio publikoari garrantzi ematea eta herriaren beharrak asetzeko eraikin bat proposatzea.

Hau horrela, hasierako marrazkietatik eboluzionatzen joan da ideia, baina beti komentatutako ideia horiekin buruan. Herriko beharrak aztertutik argi neukan zein gabezia dauzkan Ondarroak. Alde batetik, merkatu berri bat edo existitzen denaren lekualdaketa. Eta bestetik herrirako kultur areto edo espazio bat, ez baitago mota honetako eraikin publikorik eskuragarri herrian, eta betidanik herriak behar honen gabezia izan du.

Herri batean merkatua herrian erdigunea da, nire ustetan behintzat eta herriaren adierazgarri izan beharko luke. Kanpotik datorren edozein pertsonak espazio hau bisitatzeko beharra izan behar du, hau baita herriaren izaera eta esentzia ikusteko lekurik aproposena. Baina Ondarroako egungo merkatuaren egoera oso kezkarri eta tamalgarria da, eta ondorioz zerbait proiektatu edo planteatu beharrean nengoen espazio honi buruz.

Aretoa, bestalde, urte askotan herriak eskatu duen zerbait izan da, eta harrigarria badirudi ere, ez daukaguna, eraikin publiko gisa behintzat. Herrian dagoen kultura indarrak adierazteko espazio falta dauka eta ondorioz honi soluzio bat ematen saiatu beharrean nengoen.

Ikusirik zein behar zeuzkan herriak, ze aukera ematen zuen lekuak eta zer esaten duen hirigintza araudiak, proiektu bat proposatu dut egungo egoerarekin zeharo desberdina dena eta ideia edo pentsaera askorekin apurtzen duena. Lehen aipatu bezala proiektuaren helburua herriaren erdigune izatea zen, Musika Plaza ber-aktibatzea, antzina izan zuen indarra hartzea eta herriko kultur espazio gisa kontsideratzea, bai kultura artistiko bai kultura gastronomiko gisa.

Orain ez naiz proiektuaren nondik norakoak deskribatzen hasiko, ezta zein estrategia nagusi planteatu diren, baina nahi nuke laburki azaldu proiektuaren izaera nolakoa den. Musika Plazako eraikina erabilera anitzeko eraikin bat gisa proposatzen da, bertan programa ezberdinak landuko direna, merkatutik hasi eta aretoraino. Horietatik at beste hainbat erabilerarako balioko luke, bai erakusketa areto, bai espazio estali gisa, bai plazako kiosko gisa. Erabilera asko emateko estrategia eraikinaren barnea erdi hutsik, zabal eta garbi uztea izan da, elementu mugikorrez baliatuta erabilera desberdinak egiteko aukera izateko. Hauen adibide dira, bai modulo mugikorrak (merkatuko postu gisa edo beste erabilera batzuetako), bai eszenatoki mugikorra (eraikinaren erdigunea dena, aukera desberdinak emanez), eta baita harmaila mugikorrak ere.

Ondarroa bezalako herri txiki batean ezinezkoa da behar bakoitzerako eraikin bat izatea, herriak ez baitauka gaitasunik hori eusteko. Ondorioz, erabileren nahasketa proposatzen duten eraikinak bultzatu behar dira, etengabe aktibitatean daudenak eta erabilera asko egiteko aukera ematen dutenak. Proiektuaren asmo hori izan da, emaitza batera iritziz. Segurazko ez da denen gustukoa izango, desberdina baita, baina inguruari daukagun loturatik bananduz proiektatua izan da, zer pentsa ahal den kontuan izan barik, helmuga bakarra buruan izanik. Herriaren espazio eta ekipamendu publiko sarea suspertu eta herritarren bizi kalitatea hobetzeko ideia finkoa.

Eskerrak

Helmuga honetara iritsi ahal izateko hainbat adiskide izan dira nire alboan. 2013 an krisi ekonomikoaren garaian unibertsitate sartu nintzenetik 2019an Master Amaierako Lanaren entregara arte alboan egon direnak. Momentu hau txikitatik esperotako momentua dela aitortu beharrean nago, seguru bainengoen zer nahi nuen ikasi eta zeintzuk ziren nire helburuak. Beraz, urte askotan zehar bila ibilitako helburu batera iritsi naizela uste dut, orain beste askorekin hasteko. Hurrengo lerroetan familiarreko, lagun, adiskide, talde... eskerrak ematea gustatuko litzaidake, fase honetan era batera edo bestera influentzia izan baitute, eta lehen esan bezala, hartutako erabaki bakoitzak azken emaitza honetan bere eragina izan baitu. Azken esker hauek Ondarrutarrez idatziko ditut, naiz eta oso zuzena ez izan eta akatsen bat edo beste egin.

Lelen, lerro hauek irakurten zuenai eskerririk asko, zeuen denpori inbertiuterren eta atentziñoi jartzearren. On hainbat pertsona zerrendatuko dotxuaz, eurak baik ez nitxan allako eta eindako proiektue.

Ezinddot ahaztu azken urte bixetan tutore euki doten Iñaki Begiristain. Zeuz eoteko aukeri emoztazun eta euki douzen tutoretzak proiektuetako klaseik aberatsenak ixan dizenan sentsazioiaz laga nabe.

Ania, ama eta atte, azken 6 urtitan arkitektura ikasten dan bat etxin aguantati oso gatxe ixan bir dalako. Beti alun eotearren eta nazen moruku ixatin balorik barruratzearen. Ondarruko eta Donostiko familixi, beti galdezen eotearren zelan nixun eta ezin ahaztu atxitxaz, azken hilabetitan alun ez euki arren beti eukiko douelako gogun.

Betiko lagunak, "kuadrilakuk", natxe albuko probintzixan bixi ondio zapatutan zeukin afaltzen lagateztazuelako. Momento horrei esker asteko rutini apurtu eta buru bixkat despejateko aukeri emotearren, barre batzuk botaz alkerren txorradak entzuten. Batxe Ondarruko beste laun eta ezaunak asko be, gatxe danak ixendatzi.

6 urtitan zir Donostiko eskolan ezaututako ikaskide eta launak be. Ezin danak zerrendatu, bai eta eskolako irakasle asko be, euran jakinturixi transmitiuten sailu baiti. Eta ezin ahaztu masterreko tribunaleko kidik be, proiektun azkan emaitza allaten lagundu doztenak. Donostikuz gain, Alikanteko eskolan ezaututako launak be ezin ahaztu, euran tartin onartu nitxuenak eta erlaziñoi politxe ixaten jarraitzen douenak.

Karrerako lelegoko lau urtitan zir bizikleta mundun ezaututako ziklista, zuzendari, mekaniko, entrenadore, talde, guraso... Eskerririk asko Debaberrena, Jira Bira, Elite Bikes eta Euskadi Fundaziñoi. Bizikleta baik dana oso diferenti ixango zalako.

Bizikleti laga ostin, bai mendi eta eskalada mundun ezaututako laun guztik, aktibitate horrek baik honezkio zoruk peata eongo nitxalako.

Deportetik aparte musika mundun txikitxaztik alun eduki doten pianuko irakisli be ezin ahaztu. Eskerririk asko Eli azkan urtin barriro zeure klasita juteko aukeri emotearren.

Masterreko praktiketan eondako VAUMM estudixu, neure lelegoko "biarra" zeuekin etxeko aukeri emotearren, karrera guztin baño gexa ikasi dotelako urte erdixin.

Amaitzeko, gustako gaztan eskertzi azken urtin neure proiektun txapi entzuteko prest egon dizen elkartik, goguaz entzun dabelako eta beti aporta doztelako zeoze positibu proiekturako. Eskerririk asko lenen Ondarruko Udalai, pasan urtarrilin aukeri emotearren batzeko eta erakusteko. On beste behin jun bikona amatxute erakuste. Eskerririk asko Zaldupe Eskola publikuai, umin beixetako ilusiñoi ikusti zeuk eindako proiektu bateaz ezin leike paga eta. Eta eskerririk asko Artekubu egitasmuai, neure proiektu explikaen lagatearren eta idea antzeakuk burun dabiauzen pertsonak alkarreaz batzearen, ia zeoze lortzen douen urte batzun burun.

Goxan ixendatutakutatik aparte seguru beste asko be ahaztu etxen gaztala, parkatu nire memoixa txarratzik, bañe eskerririk asko benetan, mertzi. On biarrin segiuti tokaten da, ikasitxaku errealidadea eruten intentateko eta arkitekturin bitxartez gizarte aurrerakoi batera pausuk emoteko segiuteko.

PROIEKTUAREN GARAPENA

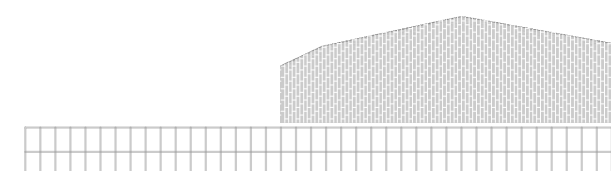
1.liburua

I: Iñaki Goikoetxea Burgoa / Z: Iñaki Begiristain Mitxelena

0. AURKIBIDEA

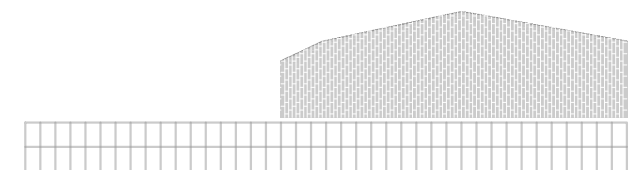
proiektuaren garapena

I. KOKAPENA ETA EGUNGO EGOERA	P02
II. BILAKAERA HISTORIKOA	P05
III. HIRIGINTZA ARAUDIA	P12
IV. ESTRATEGIAK	P16
V. PROIEKTU PLANOAK	P25
VI. PROGRAMA KONBINAKETA	P44
VII. GEHIGARRIAK	P64
ERANSKINA I	P70
ERANSKINA II	P80
ERANSKINA III	P90



I. KOKAPENA ETA EGUNGO EGOERA proiektuaren garapena

Atal honetan proiektua non kokatzen den eta zein eremu okupatzen duen azaltzen dira. Honez gain, proiektuaren nondik norakoan berri ematen da eta baita eremuaren egungo egoera adierazten da.



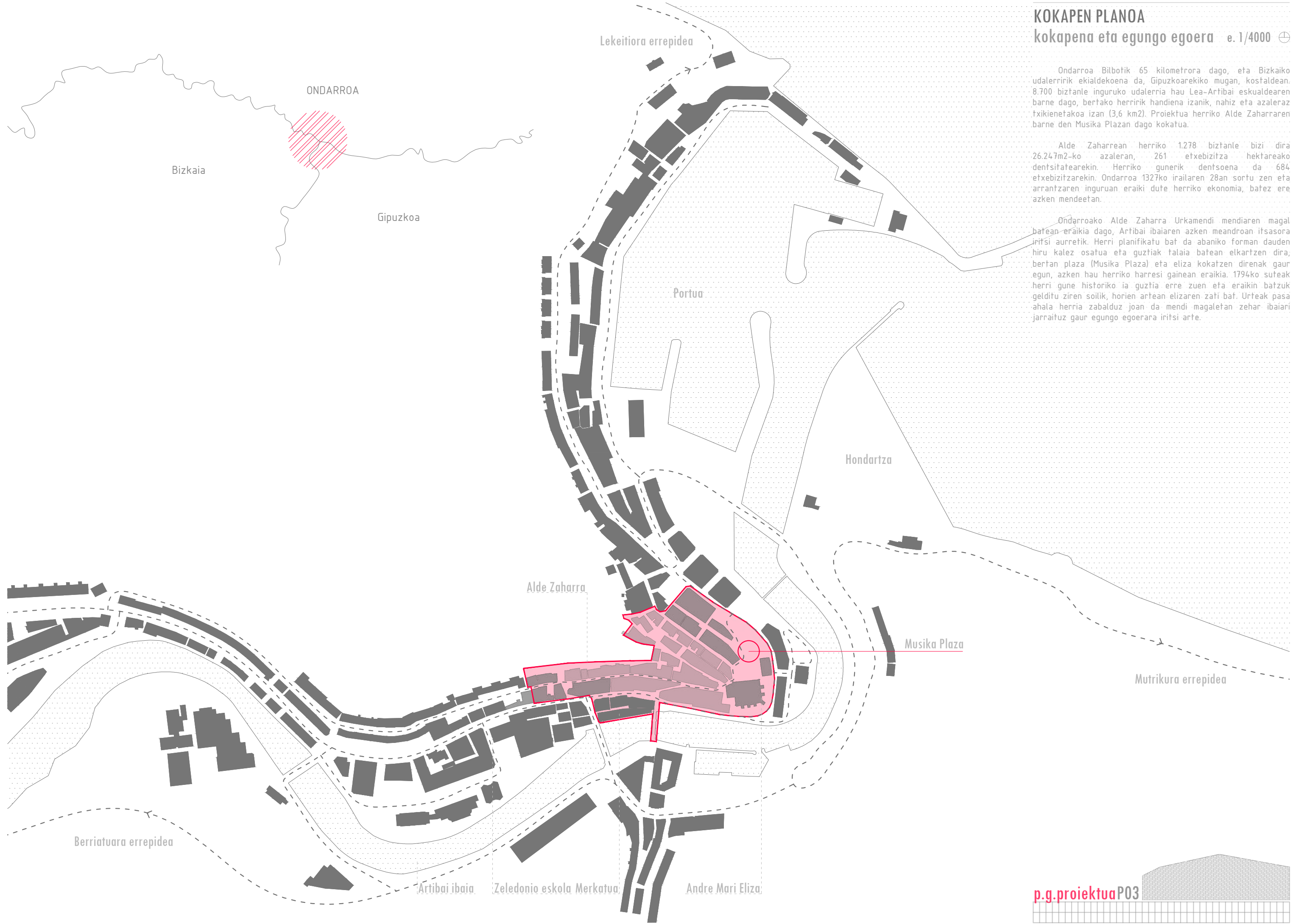
KOKAPEN PLANOA

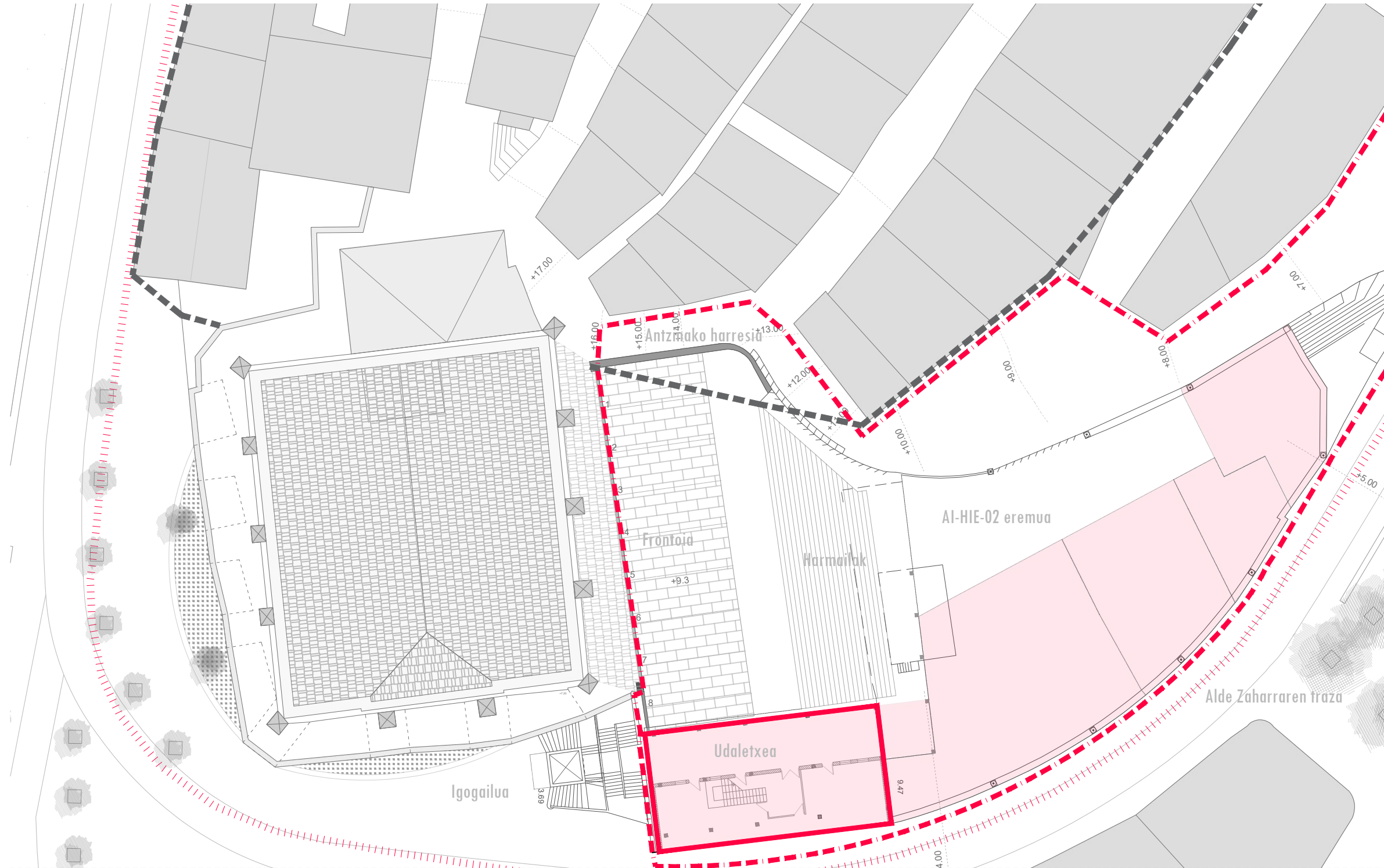
kokapena eta egungo egoera e. 1/4000

Ondarroa Bilbotik 65 kilometrora dago, eta Bizkaiko udalerririk ekialdekoena da, Gipuzkoarekiko mugan, kostaldean. 8.700 biztanle inguruko udalerria hau Lea-Artibai eskualdearen barne dago, bertako herririk handiena izanik, nahiz eta azalera txikienetakoa izan (3,6 km²). Proiektua herriko Alde Zaharren barne den Musika Plazan dago kokatua.

Alde Zaharrean herriko 1.278 biztanle bizi dira 26.247m²-ko azalera, 261 etxebizitza hektareako dentsitatearekin. Herriko gunerik dentsuena da 684 etxebizitzarekin. Ondarroa 1327ko irailaren 28an sortu zen eta arrantzaren inguruan eraiki dute herriko ekonomia, batez ere azken mendeetan.

Ondarroako Alde Zaharra Urkamendi mendiaren magal batean eraikia dago, Artibai ibaiaren azken meandroan itsasora iritsi aurretik. Herri planifikatu bat da abaniko forman dauden hiru kalez osatua eta guztiak talaia batean elkartzen dira, bertan plaza (Musika Plaza) eta eliza kokatzen direnak gaur egun, azken hau herriko harrisi gainean eraikia. 1794ko suteak herri guneko historiko ia guztia erre zuen eta eraikin batzuk gelditu ziren soilik, horien artean elizaren zati bat. Urteak pasa ahala herria zabalduz joan da mendi magaletan zehar ibaiari jarraituz gaur egungo egoerara iritsi arte.





Kokalekua
Egun Ondarroako Musika Plaza herriaren erdigunean kokatuta dagoen espazio publikoa da baina ez dauka erdigune izaerarik antzina izan zuen bezalaxe. Kota aldaketak, plazaren eta eraikinen egoera kaxkarrak eta frontoiaren mantenu faltak, izaera publiko txikia duen espazio batean bilakatzen du.

Urteetan zehar Musika Plaza aparkaleku gisa erabilia izan da, plazaren egitura kaltetuz jasan behar zuen pisua baino gainkarga gehiago izatearen ondorioz. Plazaren berregituraketa beharrezkoa da, baita ordenazioz kanpo dauden eraikinak ordezkatzeko. Herriaren erdigunean egonik, ibaitik hurbil, herri-gune historikoaren barne eta espazio publiko eta eraikin nagusietatik gertu, kokapen ezin hobea da plazaren berregituraketa bat egiteko eta herrian dagoen ekipamendu faltari aurre egiteko.

Plan Bereziak interbentzioa aurreikusten du Musika Plazan (HIE-AI-02 Andra Maria - Musika Plaza), udaletxeko eraikina eta harmailak kenduz eta plaza berregituratuz, Ondarroako erdigune izaera emanez.

Proiektua
Proiektua, inguruaren azterketa sakona egin eta espazio publikoaren berregituraketaren ondorioz eratorria izan da. Espazio publikoaren analisiaren emaitzak eraikigarritasuna finkatzea ekarri du eta hortik ondorioztatuta da programa xehea. Plazaren edertasuna bere zabaltasun eta irekitasunean oinarritua dago, antzina bezalaxe. Ondorioz, espazio publikoaren azpiko solairuan kokatuko dira erabilera tertziariorako espazioak eta herrirako proposatuko diren ekipamendu publiko berriak, planak ahalbidetzen duen moduan, plazan bertan eraikin handirik kokatu gabe. Plaza azpiko espazio guztiak birplanteatu da, egun dauden mugak egokiak diren aztertuz eta plaza azpian beharrezkoa den espazioa bereganatuz.

Herriaren erdigunea izango den gune bat proposatzen da, erabileren artean lehentasun maila gorena merkatu izaera duen espazio berri batek izango luke, ondoren, herrirako aretoa eta azkenik 2 ekipamendu desberdinen elkarrekintzatik eratorri ahal diren beste programa batzuek.


Programa
Ondarroan ekipamendu falta handia dago eta daudenak ez daude oso egoera onean. Hori gertatzen da gaur egungo merkatuarekin, egoera ez da ona eta ezkutuan dago, ibai alboan apartatua. Honez gain, ekipamendu faltan artean, herrirako areto publiko batena da garrantzitsuenak, ez baitago horrelakorik.

Herriko ekipamendu beharrak azterturik eta Musika Plazan herrian daukan kokapena kontuan izanda, erabilera anitzeko ekipamendu bat proposatuko da plaza azpian, goian aipatutako programez gain, beste hainbat asetzeko aukera izango duena.

Plaza azpiko eremuaren azalera mugatua da eta horrez ondorioz erabaki da eraikinak erabilera anitzak izatea, kale izaera bat bereganatuz.

Erabilera anitzeko ekipamendu honek, herriko puntu nagusi batean bilakatuko luke bai eraikina bai kanpo espazioa.

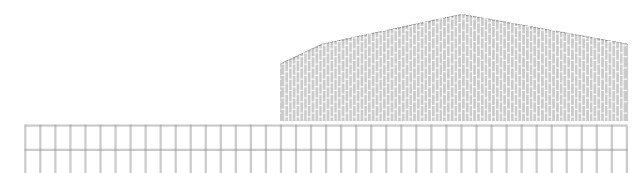
Guztia espazio publikoaren berregituraketaren ondorioz sortua izan da, herriaren erdigune izaera berreskuratzea helburu hartuta.



II. BILAKAERA HISTORIKOA

proiektuaren garapena

Atal honetan proiektua kokatzen den eremuaren bilakaera historikoa azaltzen da, proiektuaren garapenean zerikuzia baitauka. Proiektua egin aurretik sakon aztertu da eremuaren bilakaera eta hurrengo orrialdean azaltzen dira aurkitutako emaitzak.



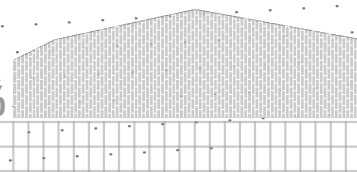
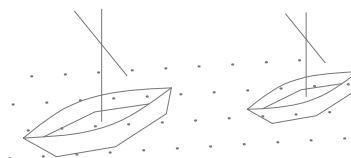
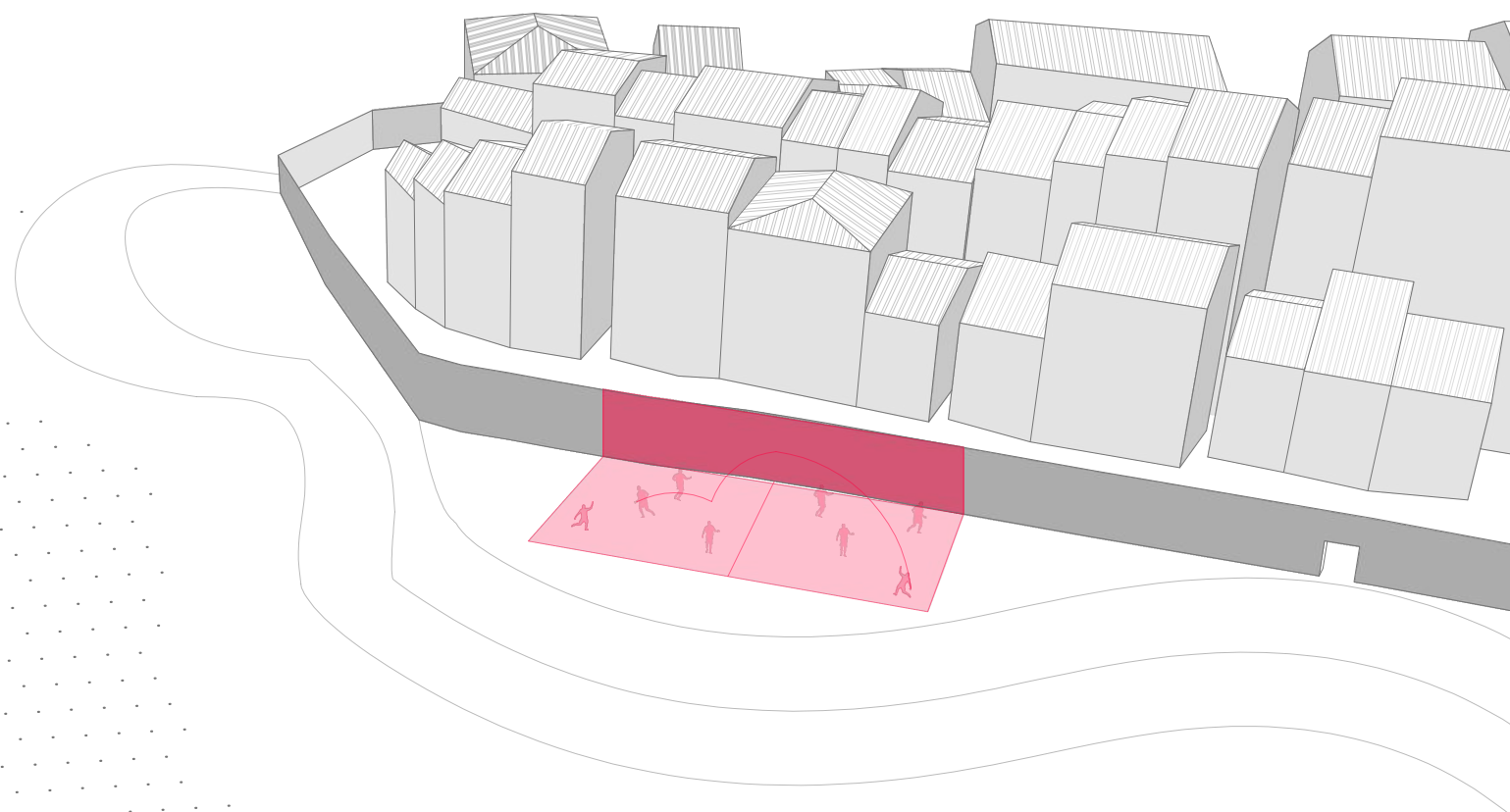

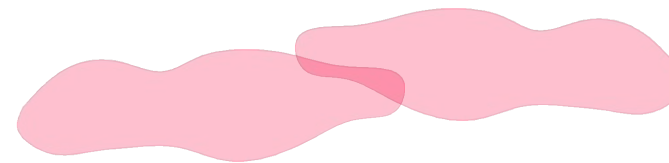
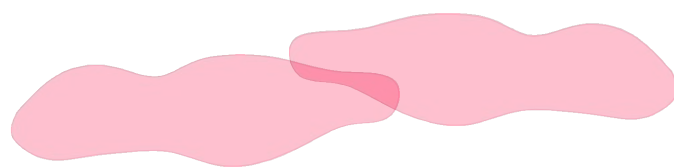
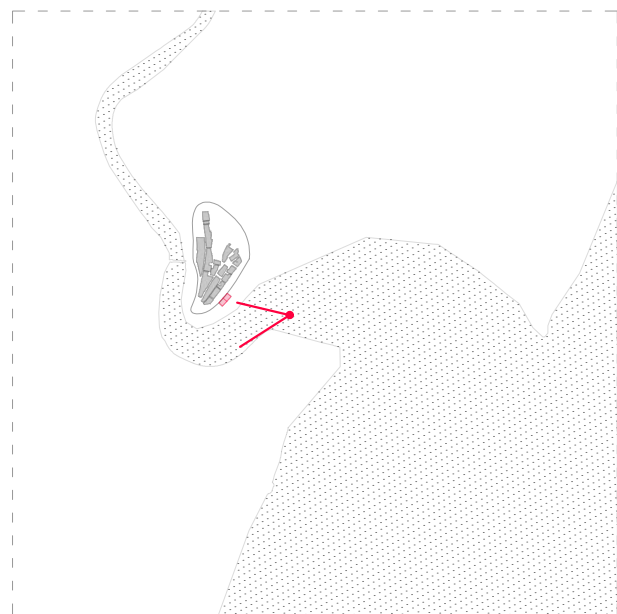
HERRIAREN SORRERA bilakaera historikoa

1327-1335
e. 1/20000

Ondarroa 1327ko irailaren 28an, Maria Diaz de Haro Bizkaiko andereak emaniko Foruaren bidez sortu zen, nahiz eta aurretik bertan jendea bizi. Itsas marea goian zegoenean Ondarroak eskaintzen zuen irudia dugu hurrengoak. Garai hartan sortu ziren "villa" edo hiribildu guztiak bezalaxe Ondarroa ere harresiz inguratua zegoen. Harresiak 5 ate zituen bere perimetro osoan. Harresien barnean zeuden nekazarien ortu-ariak; kanpoaldean aldiz mahastiak.

Garai hartan, herriko ekonomia nagusia balearen arratza zen. Bi ontzitatuz baliatuz arrantzatu eta ekartzen zituzten baleak herrira, marea jaistean hondar gainean utziz. Bertan zatikatzen zituzten, afal guztiei etekina ateraz (bai janari gisa bai bale-olioarekin argizarietarako).

*Ondarroaren sorreratik suposatu dezakegu herritarren aisialdiko jokoetako bat pilota-jokoa izan zela. Hasiera batean luzean jokatua eta erreferentzia arkitektoniko gutxirekin. Irudian ikus daitekeen bezala marea goian harreriaz baliatu ahal ziren, eta marea behean zegoenean, hondar gainean.



ELIZAREN ERAIKUNTZA bilakaera historikoa

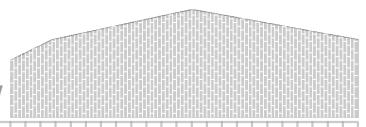
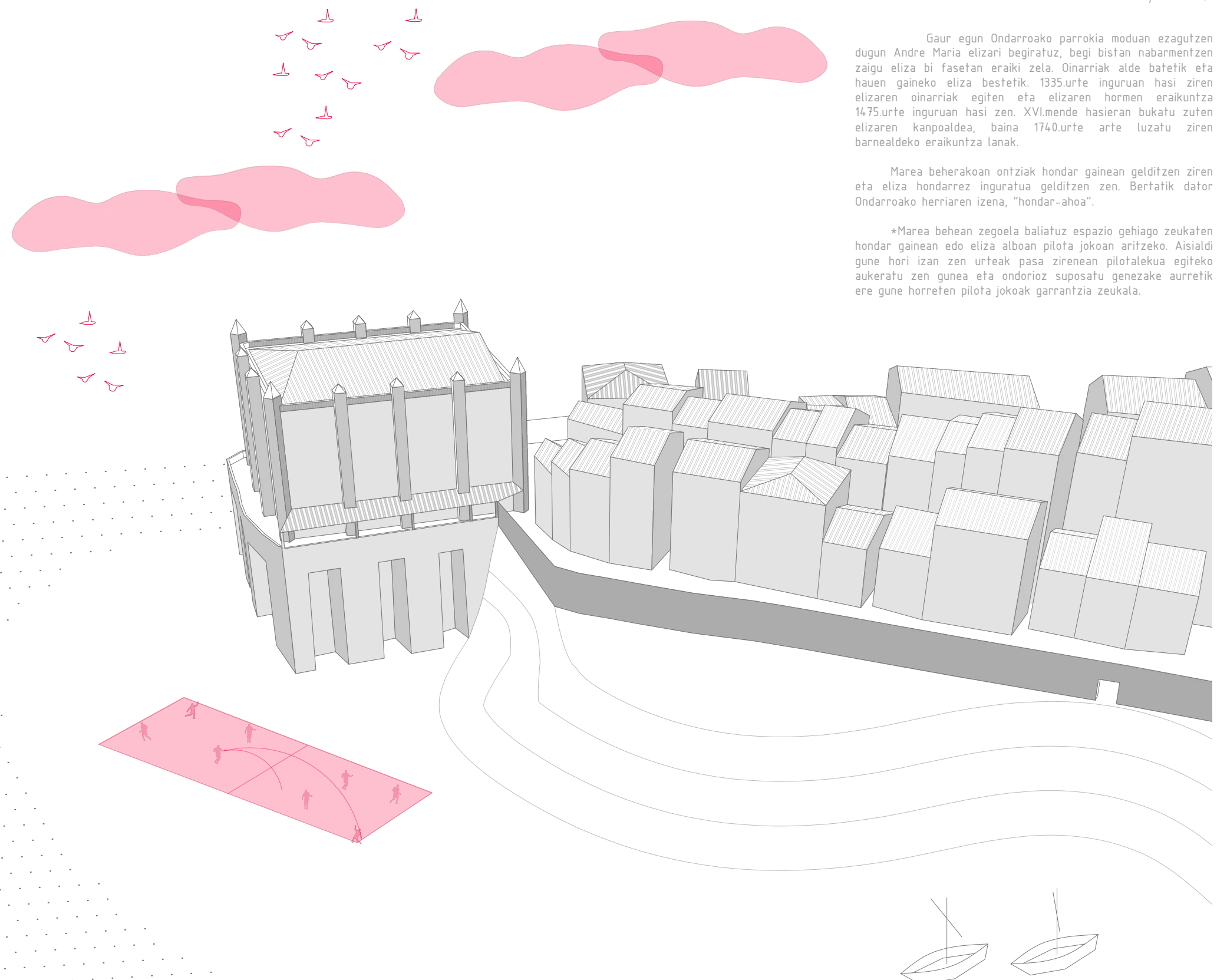
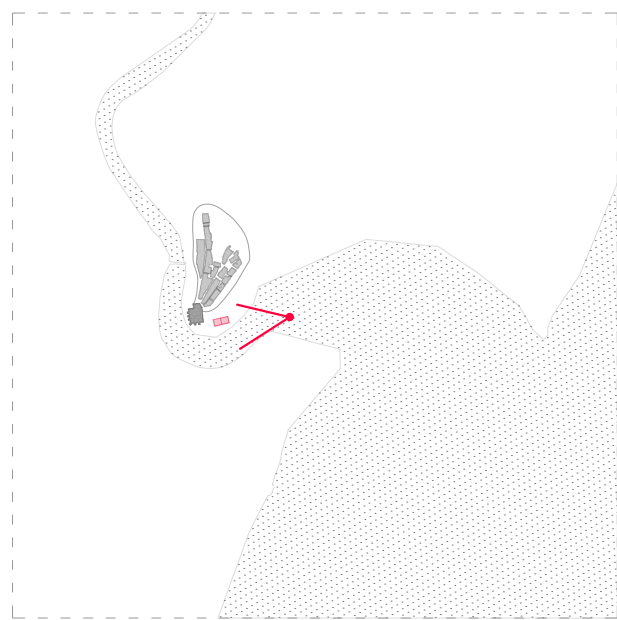
1335-1550

e. 1/20000 ⊕

Gaur egun Ondarroako parrokia moduan ezagutzen dugun Andre Maria elizari begiratuz, begi bistan nabarmentzen zaigu eliza bi fasetan eraiki zela. Oinarriak alde batetik eta hauen gaineko eliza bestetik. 1335.urte inguruan hasi ziren elizaren oinarriak egiten eta elizaren hormen eraikuntza 1475.urte inguruan hasi zen. XVI.mende hasieran bukatu zuten elizaren kanpoaldea, baina 1740.urte arte luzatu ziren barnealdeko eraikuntza lanak.

Marea behekoan ontziak hondar gainean gelditzen ziren eta eliza hondarrez inguratua gelditzen zen. Bertatik dator Ondarroako herriaren izena, "hondar-ahoa".

*Marea behean zegoela baliatuz espazio gehiago zeukaten hondar gainean edo eliza alboan pilota jokoan aritzeko. Aisialdi gune hori izan zen urteak pasa zirenean pilotalekua egiteko aukeratu zen gunea eta ondorioz suposatu genezake aurretik ere gune horretan pilota jokoak garrantzia zeukala.



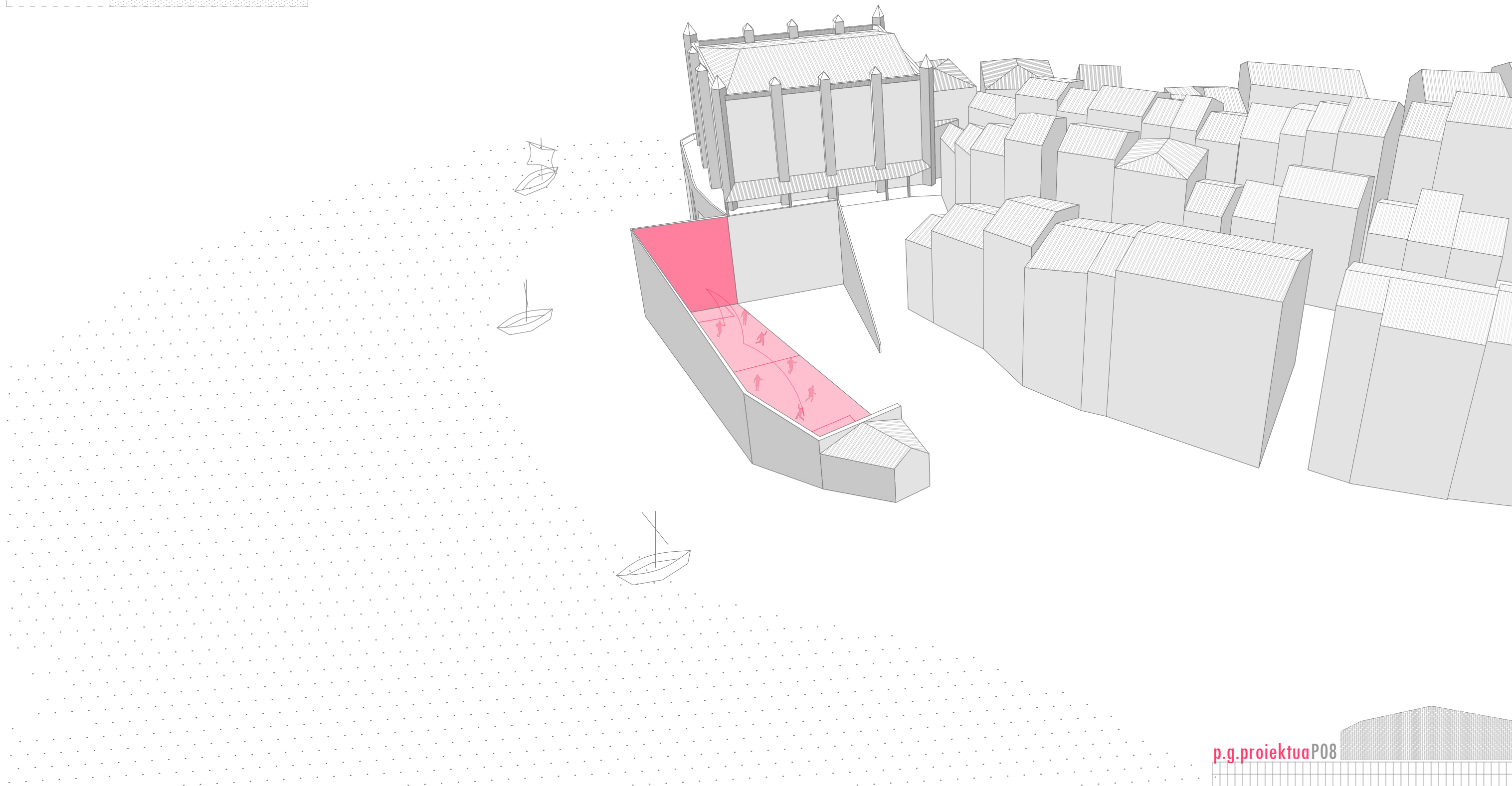

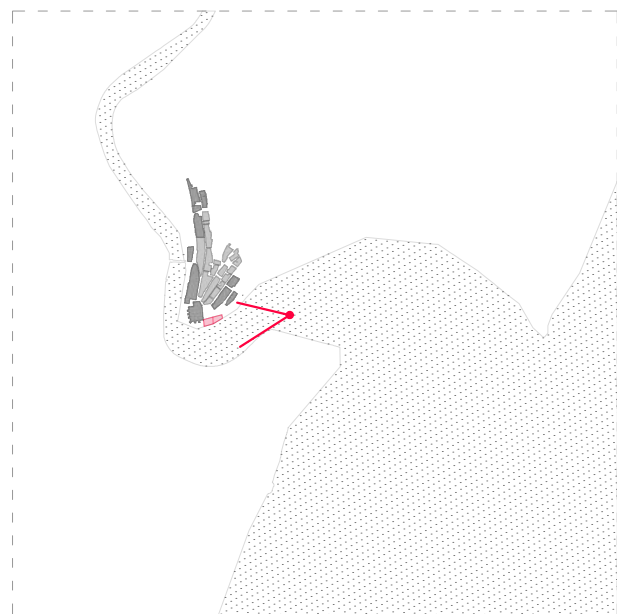
1.FRONTOIA bilakaera historikoa

1786-1886
e. 1/20000 ⊕

Ondarroako lehen frontoia 1786ean bukatu zen eraikitzen, garai hartarako nahiko luzea zen (hamahiru koadro zeuzkan, zestán jolasteko egokia). Frontoia ezker hegaldetik iparralderako norabidea jarraitzen zuen.

Kontuan izan behar da, gainera, pilotaleku hura hondar gainean eraikia zegoela. Gaur egungo Kanttoipe kalea ez zen existitzen eta hondarra besterik ez zegoen eliza eta Artibai ibaiaren artean. Beraz, itsasoa gaiztotzen zen edo mare biziak gertatzen ziren bakoitzean, frontoia hormek pairatutako tratua nahiko kaxkarra izaten zen. 1782an eraikitzen hasitako frontoi hark ehun urte iraun zuen zutik.

*Lehenengo frontoiak erreboterako hormak eta ezker horma eraikitzea ekarri zuen, lehenagoko pilota joko zabala aldatuz.



2.FRONTOIA bilakaera historikoa


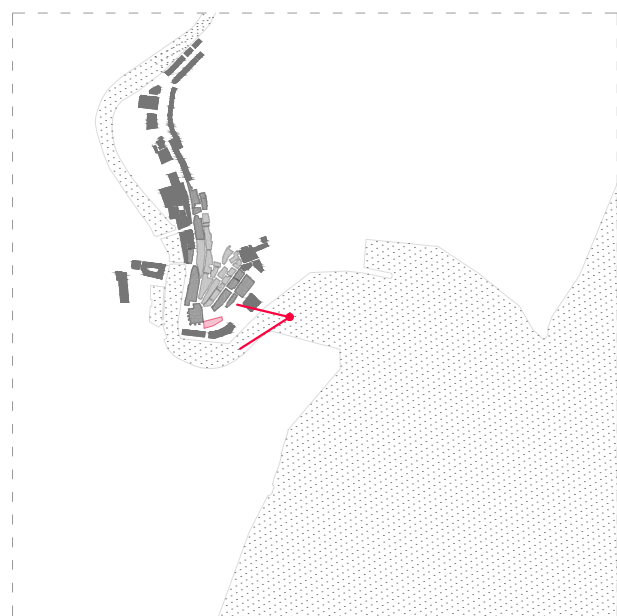
1886-1907
e. 1/20000 ⊕

Aurreko frontoia egon zen toki berean eraiki zen berria ere. Frontisa Kanttoipe aldera, eta ezker horma egun Musika Plaza azpian dauden bulegoek daukaten norabide berean. Baina berezitasun aipagarri bat zeukan aurreko frontoiarekin alderatuz, itsasoaren eragina saihestu nahian, frontoi berriaren zorua altxatu egin zuten lehen solairu batera (4-6m artean).

XIX.mende bukaeran eta XX.mendearen hasieran Ondarroan zabalgunek bat eraikitzen hasi ziren ibai alboan zehar, eliza itsaso/ibaitik babestuz.

Hala ere, laster iritsi zitzaion zahartzaroko frontoi honi, elizako korreita eta frontisaren artean arrakala handi bat atera zen eta ezker horman hainbat pitzadura atera ziren. 1904an bota egin zuten.

*Urteak pasa ahala, pilota-jokoa aldatuz joan zen eta garai honetarako joko zuzenean jokatzen zen, atzeko hormarik gabe eta pilotari guztiak norabide berean.



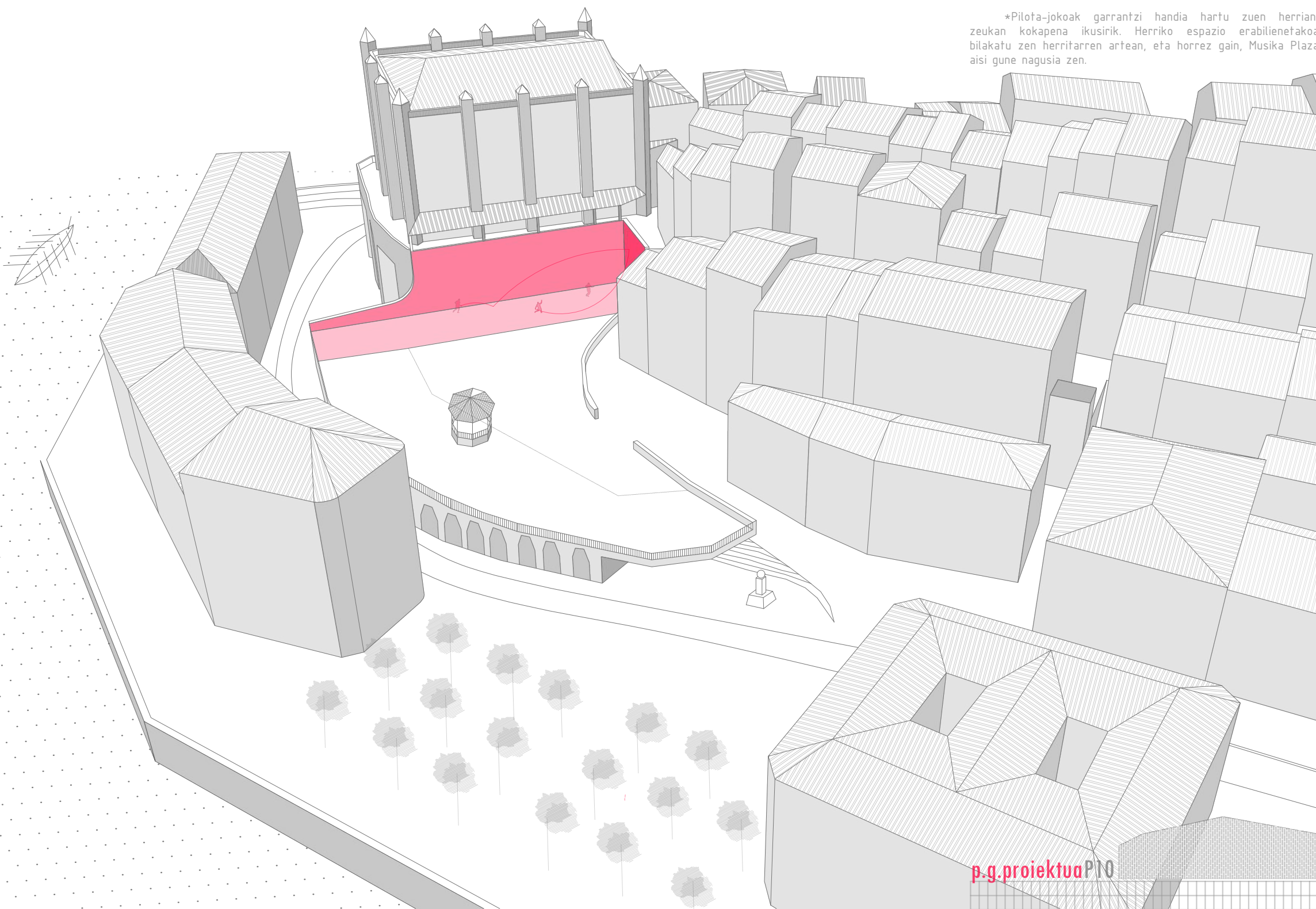

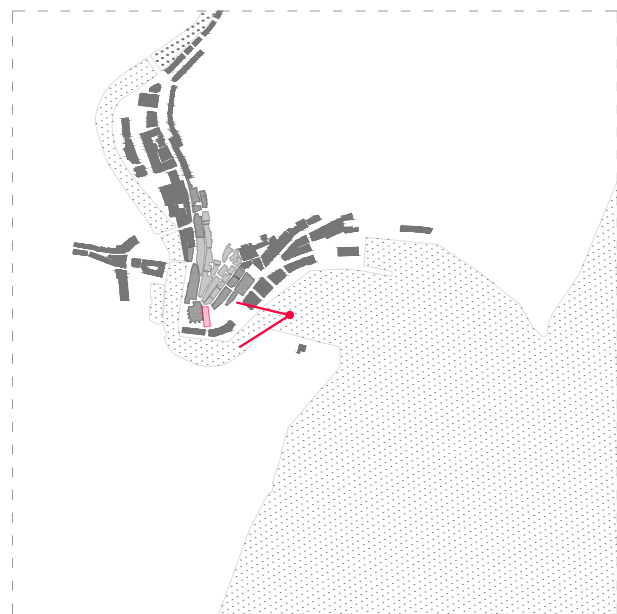
3.FRONTOIA bilakaera historikoa

1907-1964
e. 1/20000 ⊕

1907ko ekainaren 14ean onartu zen frontoi berriaren proiektua. Frontoiak 11 koadro eta erdi zeukan (46 metroko luzera) eta proiektuan luzapen bat egitea proposatzen zen Kanttoipe kalearen goialdean (luzapena ez zen egin). Gaur egun ezagutzen dugun frontoi eta Musika Plaza 1908an eraiki ziren, nahiz eta ondoren aldaketa nabari bat izan udaletxe eta harmailen eraikuntzarekin.

3.frontoi eta plazaren altuera, 2.frontoiak izan zuen antzekoa zen. Lurretik igota zegoen eta oraingoan Kanttoipe kalearekiko bulego, denda... zeuden plaza azpian. Plaza gainean, kioskoa desmontagarria izan zen nagusi udaletxearen eraikuntzaraino. Berdina gertatzen zen frontoirako harmailekin, egurrezkoak ziren eta udaran kokatzen zituzten, pilota partidak jokatzen ziren denboraldian. Egurrezko 2 elementuefetik at, Musika Plaza espazio zabal, ireki eta gardena zen erabat, inongo oztoporik gabe.

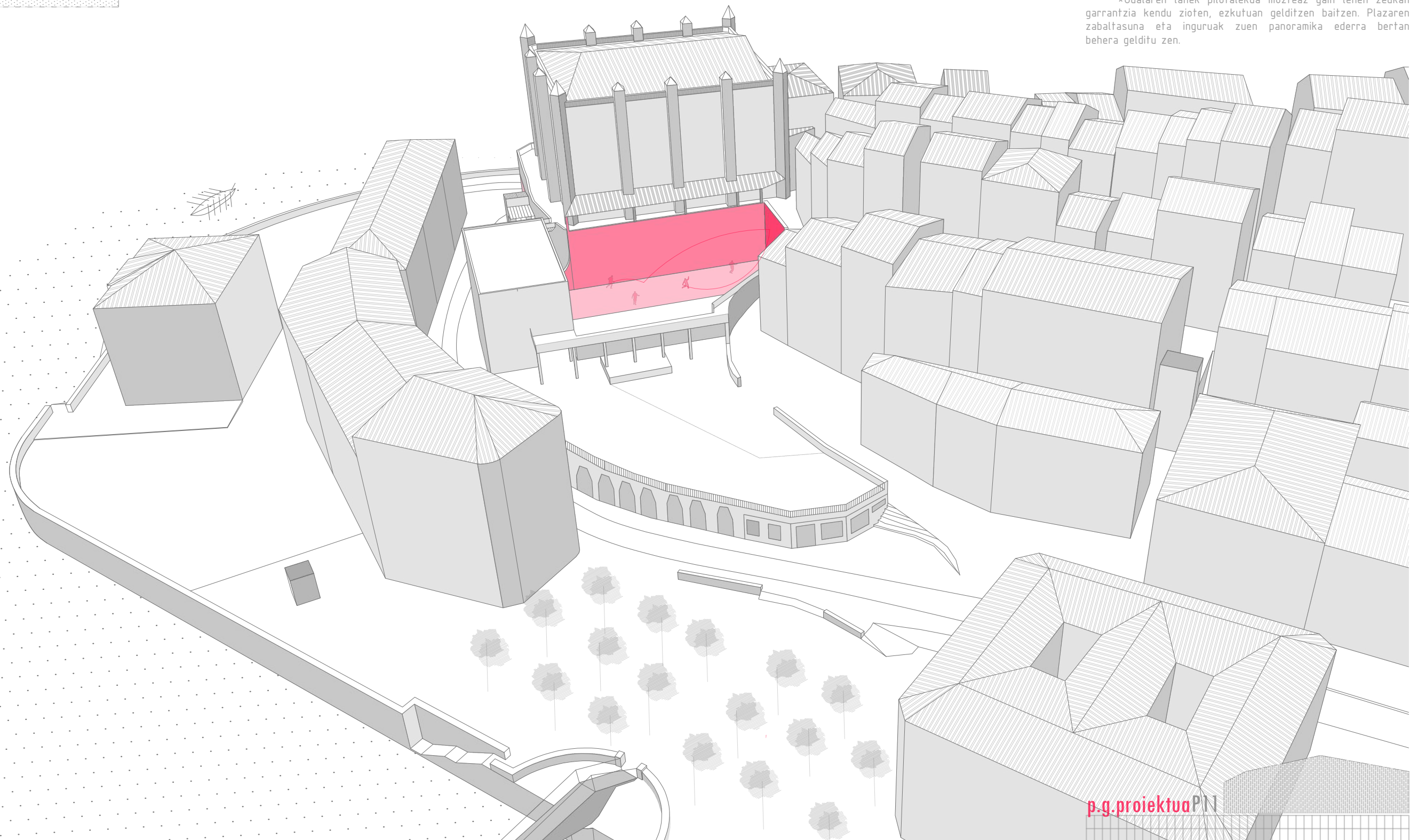

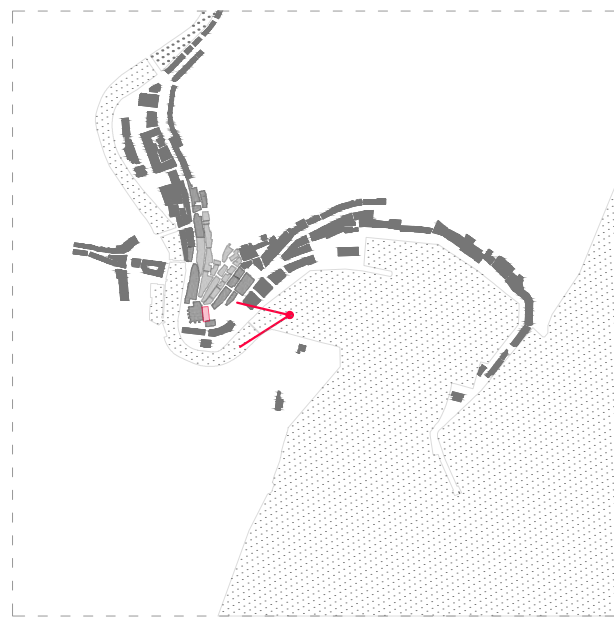
*Pilota-jokoak garrantzi handia hartu zuen herrian, zeukan kokapena ikusirik. Herriko espazio erabilienetakoa bilakatu zen herritarren artean, eta horrez gain, Musika Plaza aisi gune nagusia zen.



1964ean udaletxe berriaren eraikuntzarekin Musika Plazan aldakuntza nabariak izan ziren. Udaletxe berriaren obrak frontoiaren luzera txikitu zuten 3 koadrotan (8 koadro eta erdian utziz) eta frontoiari erantsitako harmailek plazari zati eder bat kendu zieten.

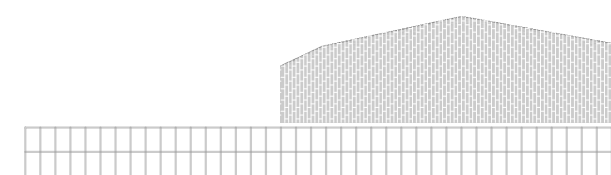
Proiektuaren arkitektoa Castor de Uriarte izan zen eta 5.500.000 pezetako aurrekontua izan zuen. Udal eraikina laukizuzen formakoa da, behe solairua eta gainean beste birekin. Oin libreko eraikina da, egitura fatxadatik aldentzen delarik. Fatxada nagusiak frontoi aldera eta Kanttoipe kalera ematen dutenak dira, lehioz beteak. Beste biak, aldiz, nahiko itxiak dira, harrizko bukaera batekin. Frontoiari erantsitako harmailek aurrefabrikatuzko hormigoizko piezez egin ziren, 470 eserleku aurreikusiz. Aurretik zegoen kioskoa kendu eta berria harmaileen azpialdeko kokatu zuten.

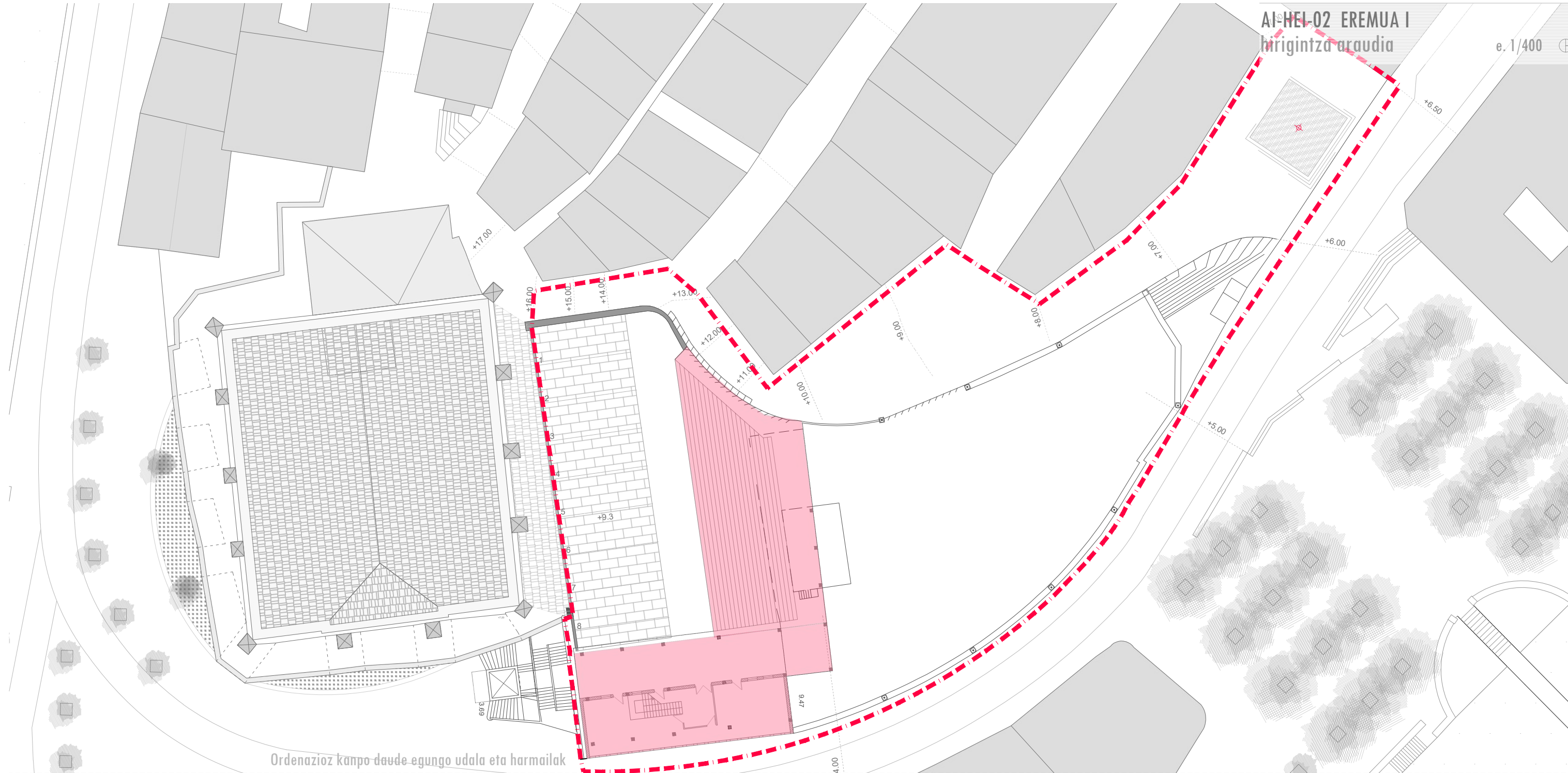
*Udalaren lanek pilotalekua mozteaz gain lehen zeukan garrantzia kendu zioten, ezkutuan gelditzen baitzen. Plazaren zabaltasuna eta inguruak zuen panoramika ederra bertan behera gelditu zen.



III. HIRIGINTZA ARAUDIA proiektuaren garapena

Atal honetan proiektua hirigintza aldetik dauzkan arautegiak azaltzen dira, bai eta egin beharreko aldekatetik proiektua egin ahal izateko.





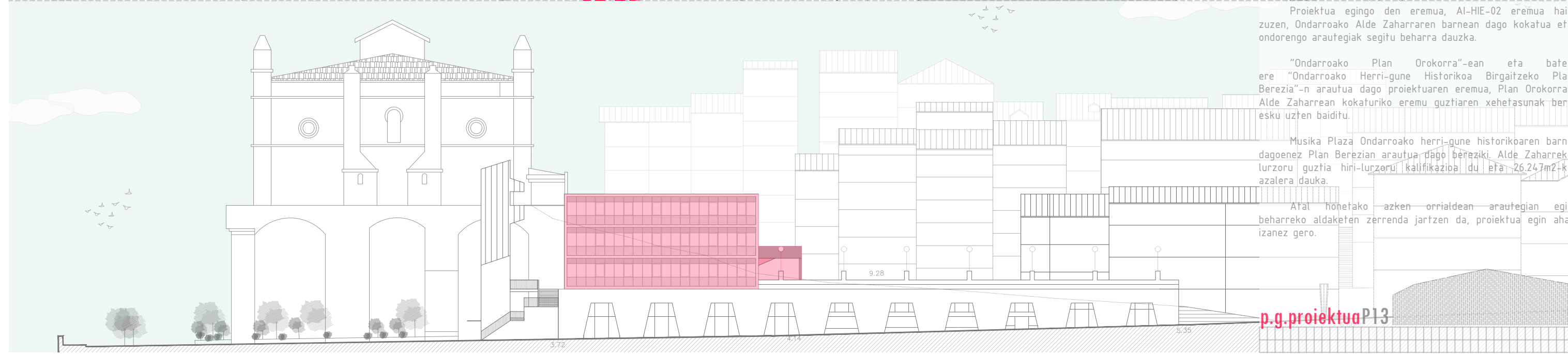
Ordenazioz kanpo daude egungo udala eta harmailak

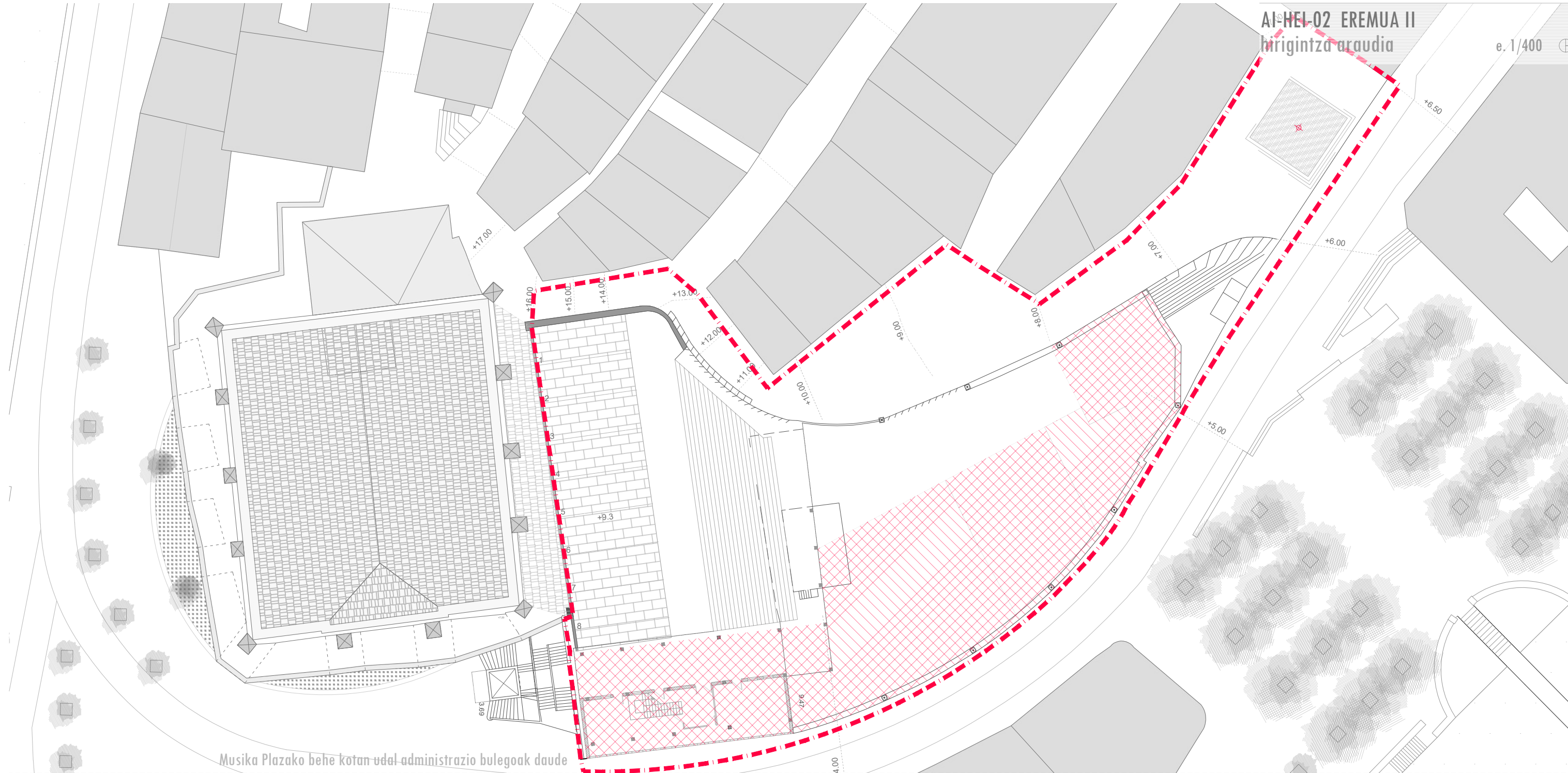
Proiektua egingo den eremua, AI-HIE-02 eremua hain zuzen, Ondarroako Alde Zaharren barnean dago kokatua eta ondorengo arautegiak segitu beharra dauzka.

"Ondarroako Plan Orokorra"-ean eta batez ere "Ondarroako Herri-gune Historikoa Birgaitzeko Plan Berezia"-n arautua dago proiektuaren eremua, Plan Orokorra Alde Zaharren kokaturiko eremu guztiaren xehetasunak bere esku uzten baititu.


Musika Plaza Ondarroako herri-gune historikoaren barne dagoenez Plan Berezian arautua dago bereziki. Alde Zaharreko lurzoru guztia hiri-lurzoru kalifikazioa du eta 26.247m²-ko azalera dauka.

Afari honetako azken orriatidean arautegian egin beharreko aldaketek zerrenda jartzen da, proiektua egin ahal izanez gero.



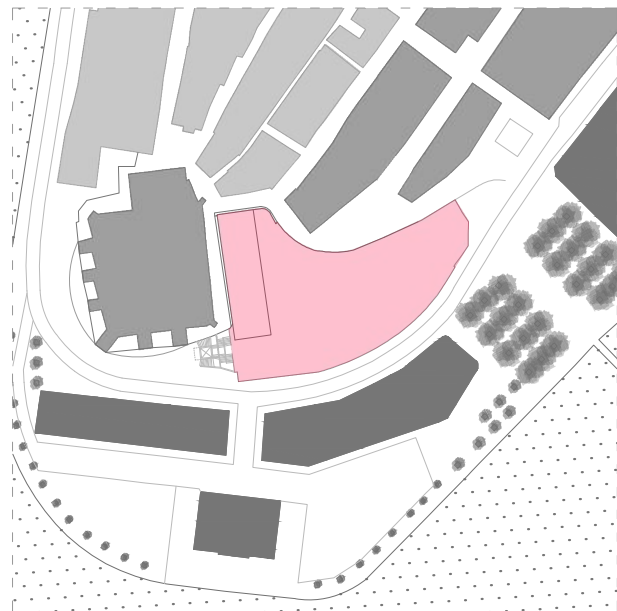


Musika Plazako behe kotan udal administrazio bulegoak daude



Musika Plaza Andra Maria elizaren inguruko babes gunearen parte ere bada proiektua kokatzen den eremua, eta honez gain, antzina Ondarroa ixten zuen harresiaren trazadura Musika Plazaren alboetik pasatzen da (puntu arkeologiko bat izanez). Planaren arabera, egungo udaletxeko eraikina ordenazioz kanpo dago eta pilotalekuko harmailak inguruarekin bat ez datozen elementu bezala kalifikatuak daude.

Plaza azpiko udal espazio ezberdinek ez daukate inolako babes mailarik eta birgaitzeko edo eraikuntza berriratu egitea aukera ematen du. Planak esku-hartze bat aurreikusten du Musika Plazan, plazaren berregituraketa bati proposatuz (HE-AI-02 Andra Maria - Musika Plaza) eta bertan dauden udaleko eta plaza azpiko lokaleko erabilerak (udal bulegoak, herri-azutegia, udalzaingoa ...) beste eraikin-batera lekualdatuz (Zeladonio institutua zen eraikina), plaza eraikin txikiren baten eraikuntza ahalbideatuz (kiosko-antzekoa) eta plaza azpian 1.000m²-ko eraikigarritasuna gehenez baimenduz erabileratertziarako eta ekipamenduak jartzeko.



ARAUDIAREN APLIKAZIOA

hirigintza araudia

e. 1/2000

Araudiak dioten bezalaxe, lehendabiziko pausoa Musika Plazan kokatzen diren eraikinak kentzea da, ordenazioz kanpo baitaude. Horrela, Eranskina II ataletako argazkietan ikus daitekeen zabaltasuna bereganatuko luke plazak. Hori horrela, egungo udal eraikina eta plaza azpian kokatuta dauden herri administrazioiko bulegoak Zeledonio hezkuntzako instituturara eramatea da asmoa, honen zaharberritzea egin ostean, eraikin bakar batean zentralizatuz herri administrazioiko eraikin txiki guztiak. Ikusi Eranskina I atala.

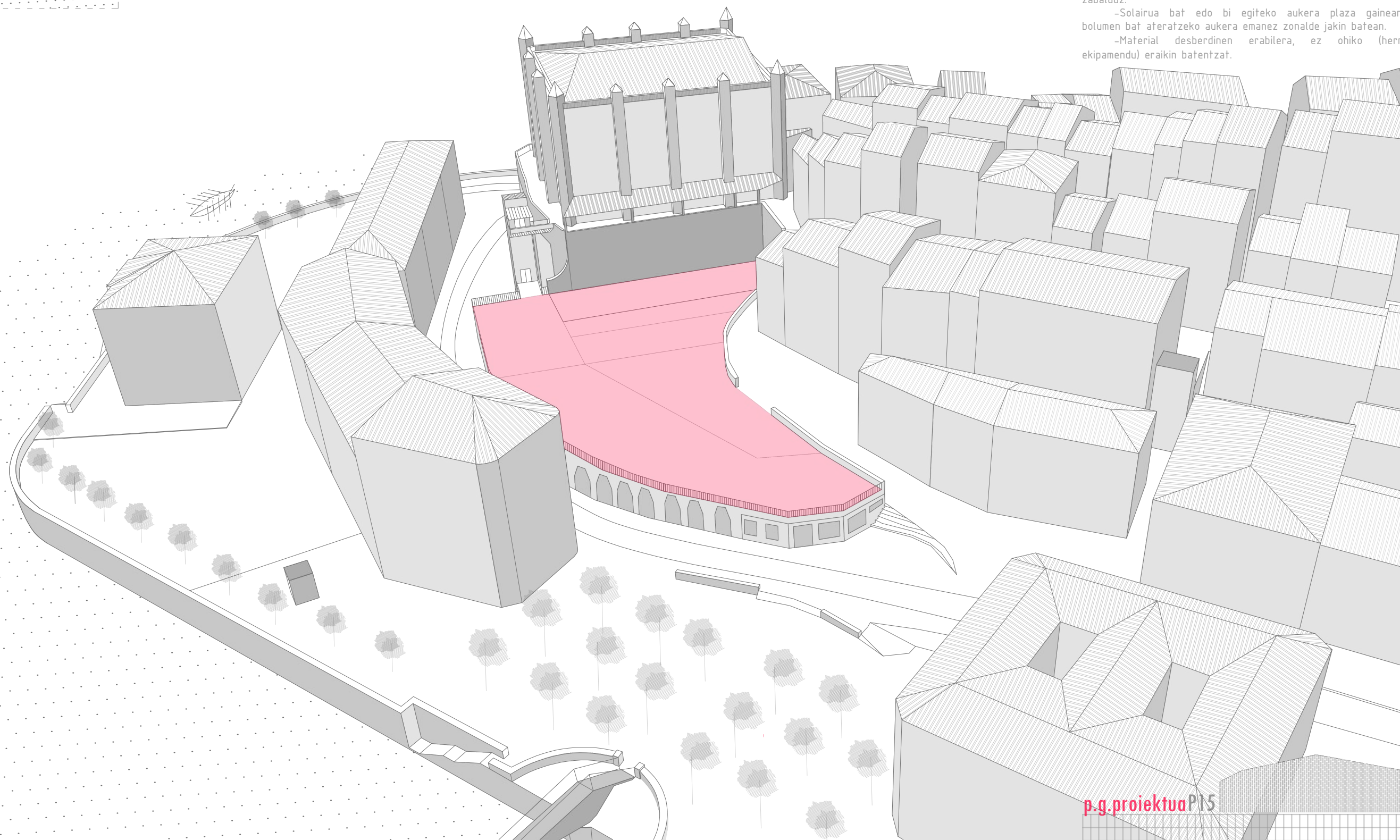
Hau eginik, proiektua garatzerako orduan hainbat aldatuta garrantzitsu egin beharko lirake araudian.

-Eraikigarritasuna lekuz aldatu. Planak plaza azpian mugatutako 1000m²-ko eraikigarritasun zonaldea plazaren beste alde batera mugitu.

-Interbentzio eremuaren delimitazio malguagoa, mugak zabalduz.

-Solairua bat edo bi egiteko aukera plaza gainean, bolumen bat ateratzeko aukera emanez zonalde jakin batean.

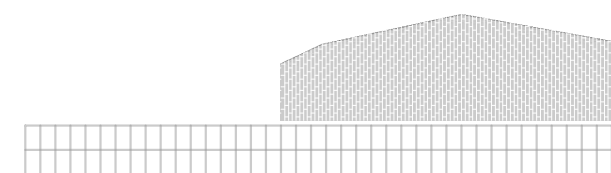
-Material desberdinen erabilera, ez ohiko (herri ekipamendu) eraikin batentzat.



IV. ESTRATEGIAK

proiektuaren garapena

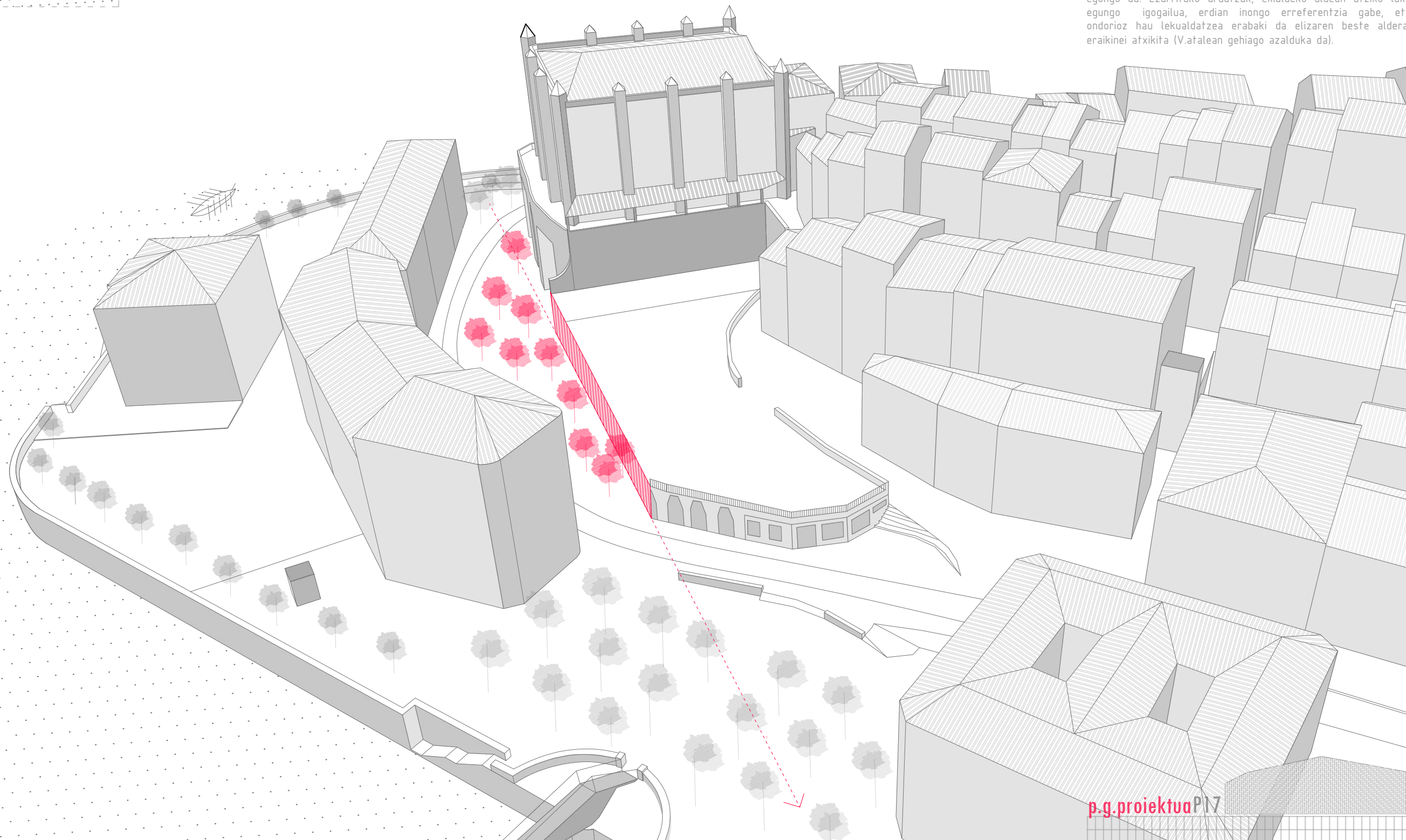

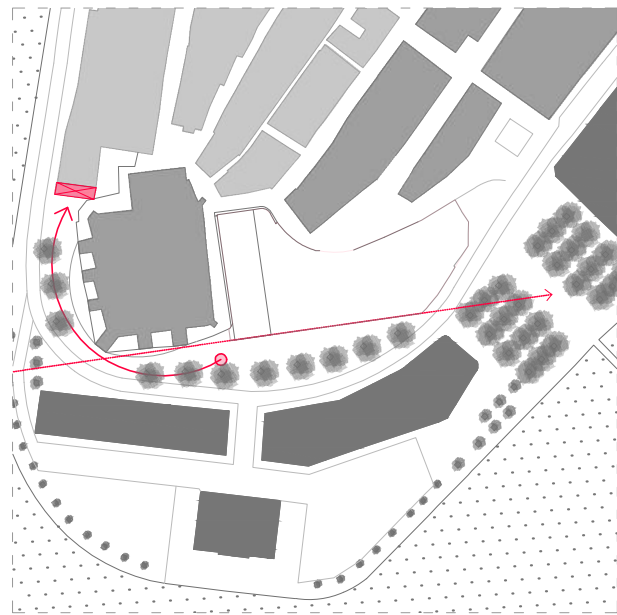
Atal honetan proiektuan hartutako erabaki nagusiak azaltzen dira, bai eta materialen eta programaren inguruan zehaztutako gauzak ere.



Ikusirik egun Musika Plazaren traza noraino iristen den eta nola oztopatzen duen Kanttoipeko espazioan, ardatz irudikari bat proposatu da egungo frontoiaren bukaerak ematen duena. Ardatzak ipar-hego norabidea dauka eta erabaki da ardatzaren ekialdera dagoen eremua espazio publiko gisa ulertzea (kanttoipeko espaziori segida emanez) eta proiektuan eraikigarritasuna ardatzaren mendebaldera mugatzea.

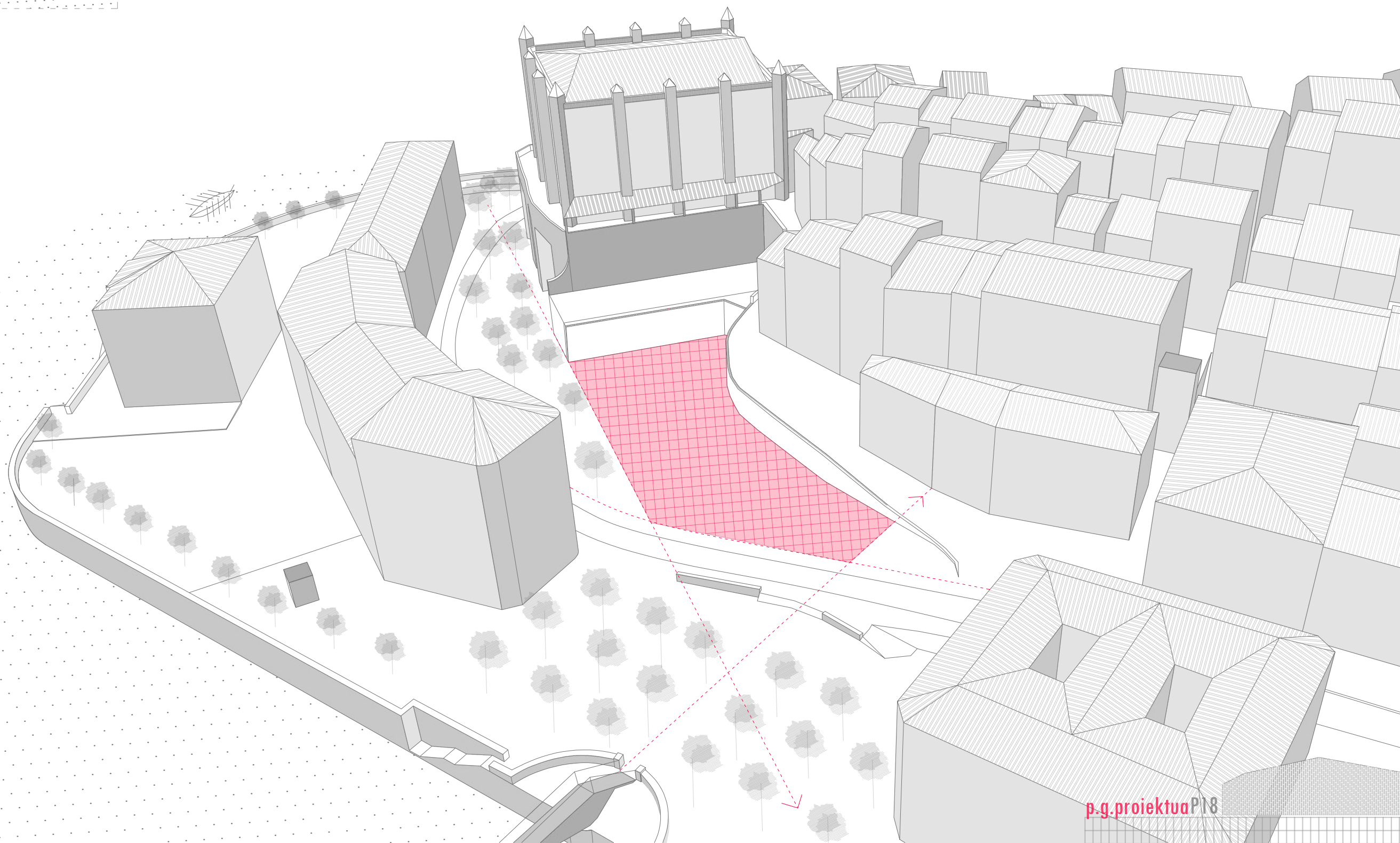

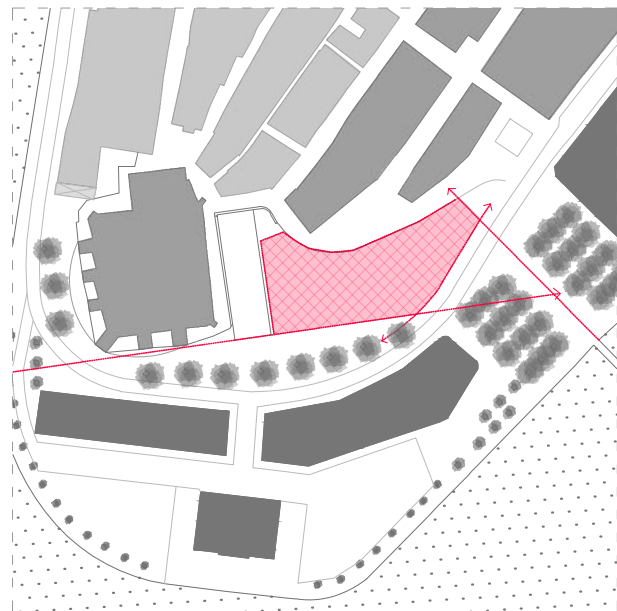
Oinarri honekin Alamedako eta Kanttoipeko espazio publikoaren arteko lotura hobetu eta azken honi izaera berri bat ematea proposatzen da, Alamedako "berdegune" izaera Kanttoipeko espazioan zehar eramanez. Horrela, Musika Plazak duen izaera gogorra Kanttoipeko espazioak edukiko lukeen "berdegune" izaerarekin parekatuko litzateke.

Gainera, Kanttoipeko espazio publiko berriak Musika Plaza azpian proiektatuko den ekipamendu publikoarekin elkarrekintzan egongo da. Ezarritako ardatzak, ekialdeko aldean utziko luke egungo igogailua, erdian inongo erreferentzia gabe, eta ondorioz hau lekualdatzea erabaki da elizaren beste aldera, eraikinei atxikita (V.afatean gehiago azalduka da).



Frontoiaren luzeran eta barnealdeko horman proiektuan duen muga ezartzeko mikropilote bidezko horma bat proposatzen da, hauek jarri ahala barnealako guztia hustutzen joateko.

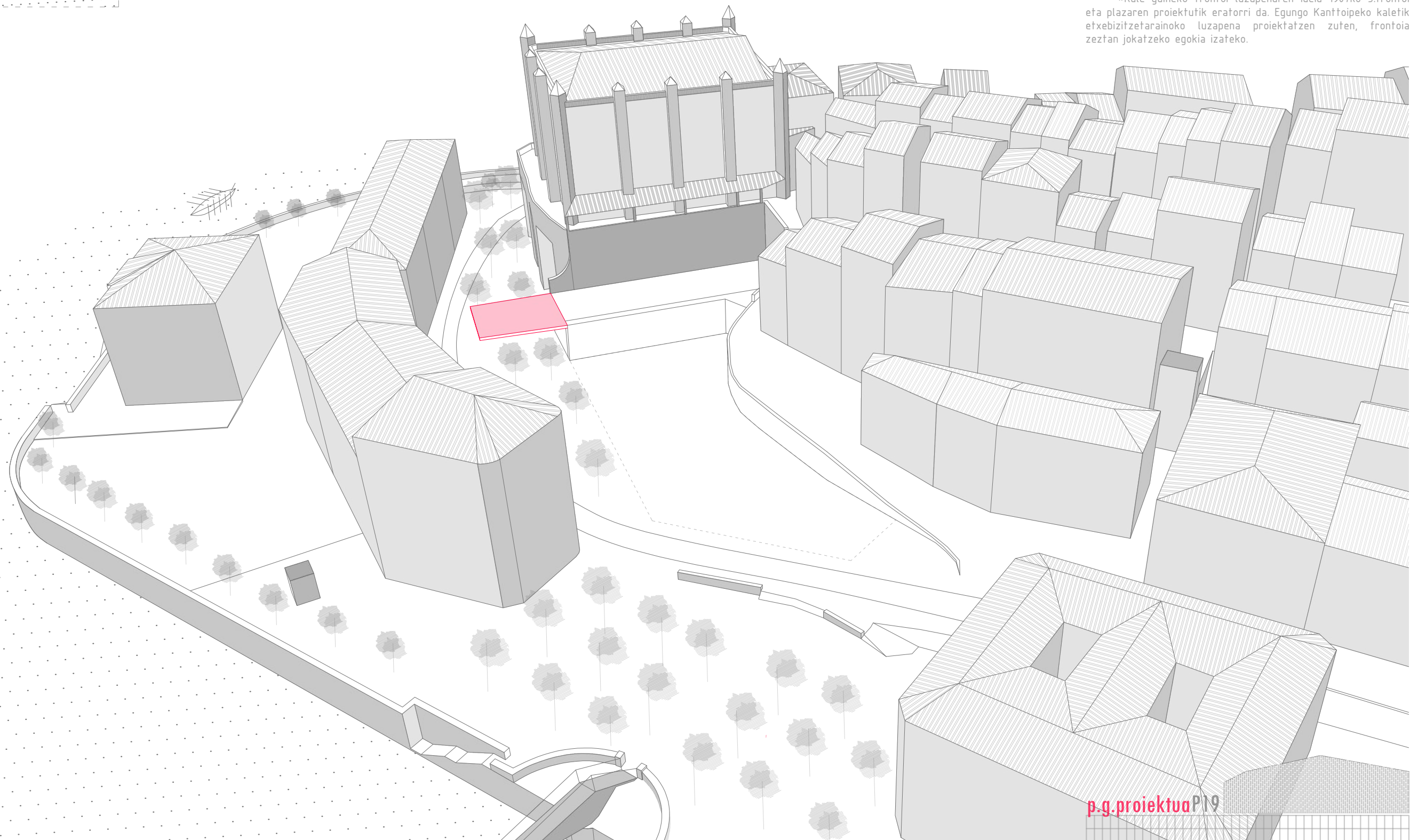

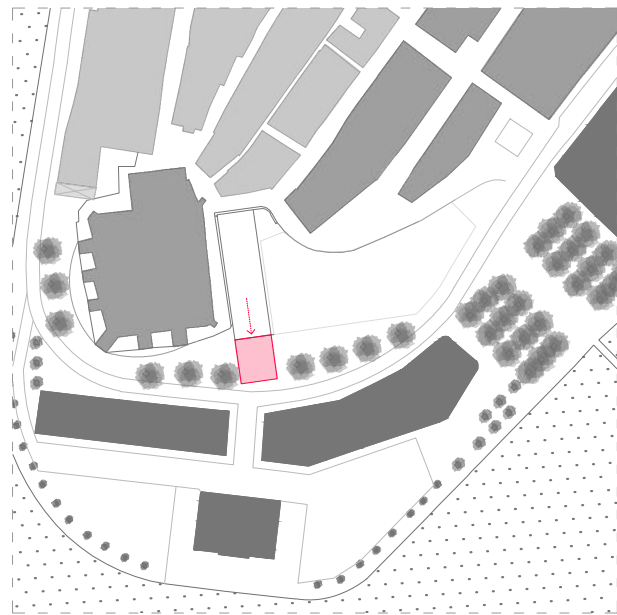
Eraikigarritasuna mugatzeko 3 ardatz irudikari nagusi erabili dira gehienbat. Hegoaldera frontoiak berak mugatuta gelditzen da eremua. Aurreko atalean (IV.2) aipatu bezala, ekialderantz frontoiaren bukaerak sortzen duen ardatz irudikariarekin mugatuta gelditzen da. Mendebaldeko muga egun mendiak daukan forma kurboak mugatuta gelditzen da. Azkenik, iparraldeko muga Hondartzako Zubiaren ardatz irudikariak mugatzen du, bukaera bat emanez eraikigarritasun espazio posibleari. Horrela, 4 aldetara mugaturik 1000 m² inguruko espazio eraikigarri bat lortzen da, Plan Bereziak ahalbidetzen zuen bezalaxe.



Proiektuaren esku-hartzearen oinarrietako bat frontoiari emaniko trataera da. Historian zehar eduki duen garrantzia ikusirik bere hasierako traza bereganatzea proposatzen da, eraikigarritasunaren mugak errespetatuz. Aurretik aipatu bezala egungo frontoiaren mugan lerro irudikari bat ezarri da bertatik ekialderantz publikoaren segida hobetzeko. Hala ere frontoiaren luzapena proposatzen da hegaldura bat bezalaxe espazio publikoaren gainetik.

Frontoiaren luzapen honek Kanttoipeko espazio publikoa egituratzeko balio du, baiña aterpe bat sortzeko eta gainera, Musika Plaza azpian sortuko den eraikin publikoaren harrera gune esfali funtzioa bereganatu dezake. Frontoiaren luzapen hau 3 koadrokoa izango da (12m inguru) eta Kanttoipen proposatuko den "berdegune" espaziotik ikusgai egongo da, antzina pilotalekuak herrian zeukan garrantzia bereganatuz.

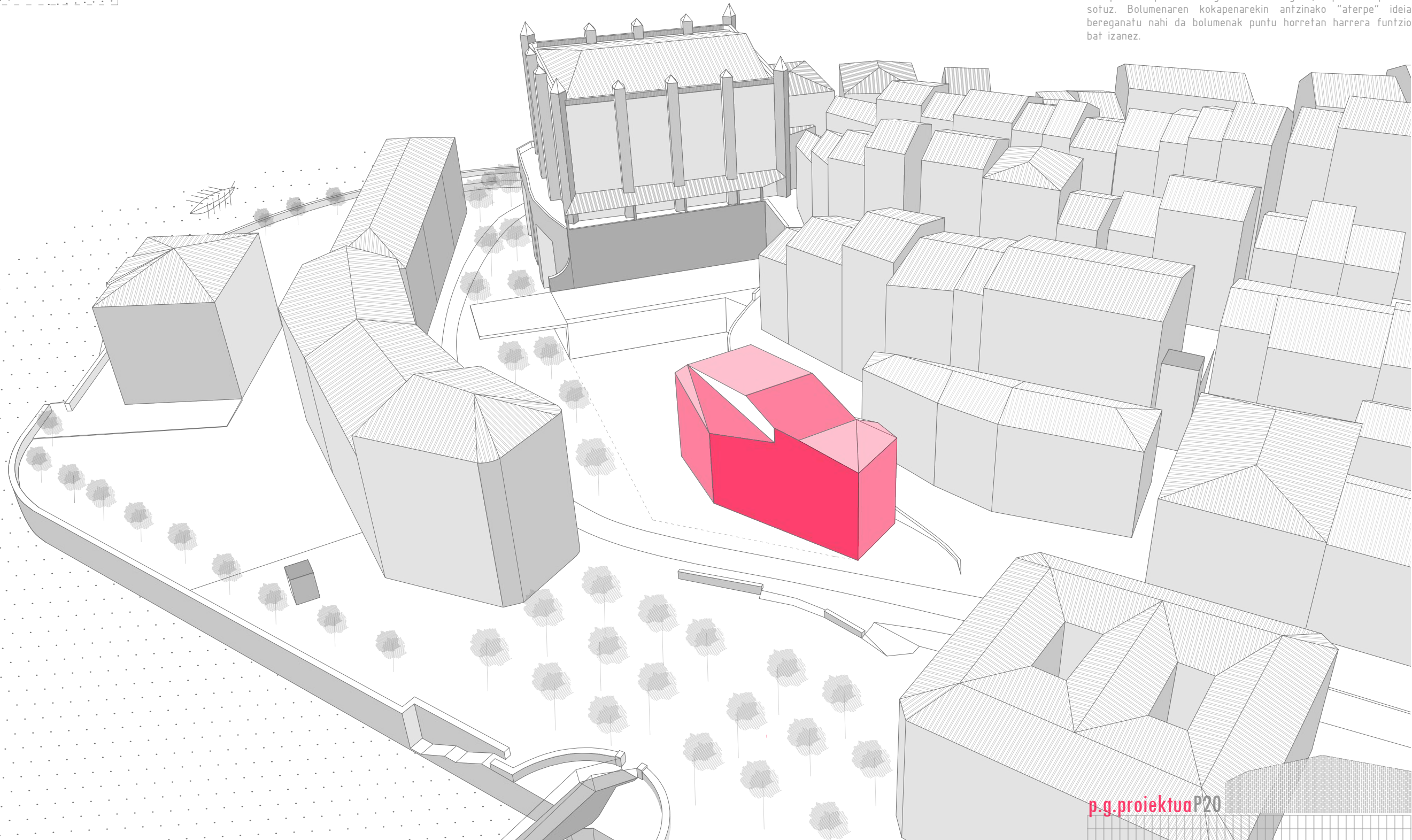

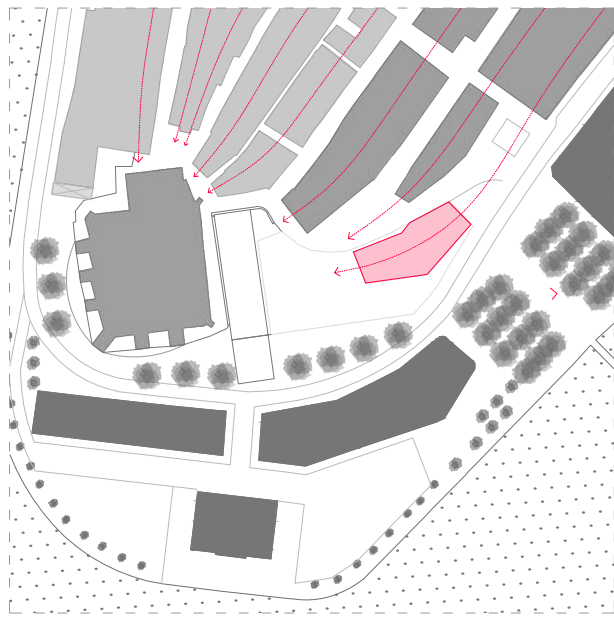
*Kale gaineko frontoi luzapenaren ideia 1907ko 3.frontoi eta plazaren proiektutik eratorri da. Egungo Kanttoipeko kaletik etxebizitzetarako luzapena proiektatzen zuten, frontoia zeztan jokatzeke egokia izateko.


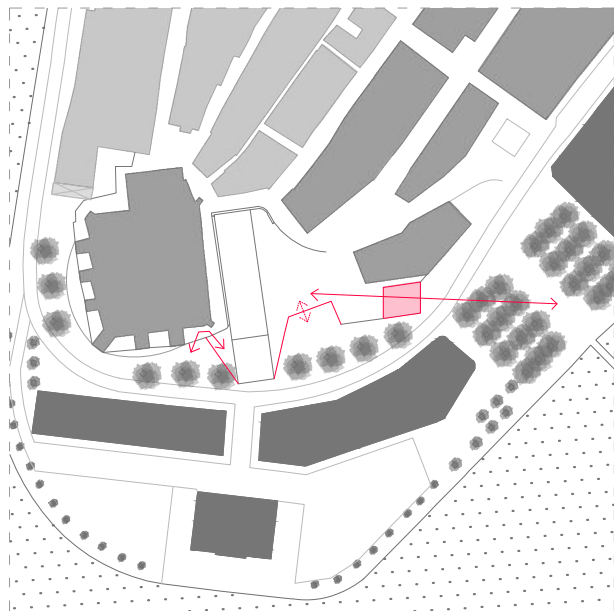


Musika Plaza azpian proposaturiko ekipamendu publikoak bi programa nagusi bereganatuko ditu, alde batetik merkatua eta bestetik herrirako areto publikoa. Merkatua espazio malguagoa da eta ez dauka aretoak bezalako izaera nagusirik. Azken honek, bere presentzia nabarmentzea eskatzen du eraikin bolumentriko bat sortuz.

Azken honen kokapenerako eremua Alde Zaharreko gainerako etxadien norabidea aztertu ondoren zehaztu da, baita ardatz irudikari batzuk kontuan edukiz. Eraikin bolumentriko honek Musika Plazako horizontaltasunarekin harremanean egongo da kontraste bat sortuz elementu horizontal eta bertikalen artean. Eraikin bolumentriko honek ekipamendurako sarrera nagusi bat emateko balio du eta baita goaldean areto txiki bat edukitzeko.

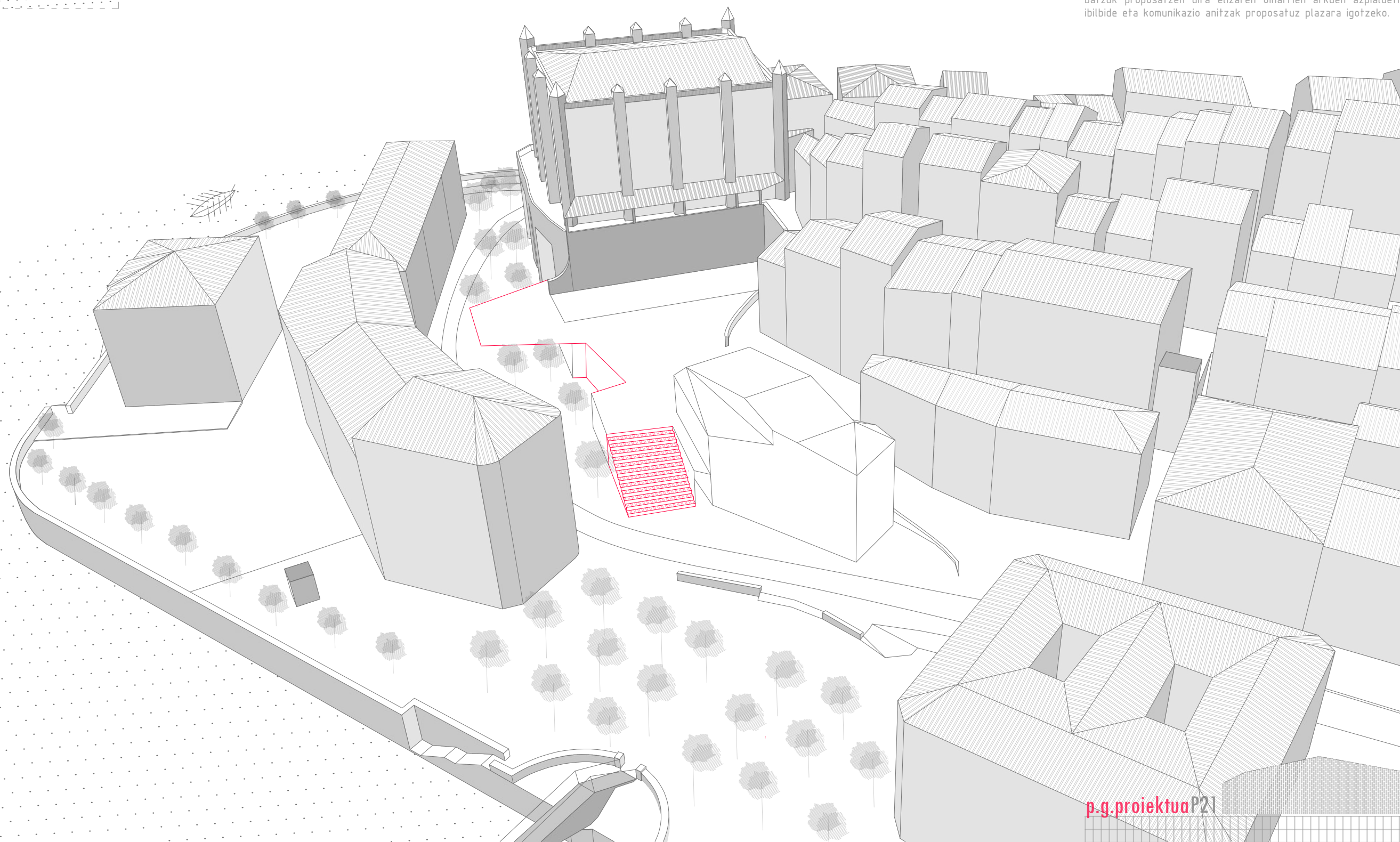
*1908an Musika Plaza eraiki zenetan, bolumenta kokatuko den puntuan plazaren hegaldura bat zegoen, azpian aterpe bat sortuz. Bolumenaren kokapenerekin antzinako "aterpe" ideia bereganatu nahi da bolumenak puntu horretan harrera funtzio bat izanez.





Proiektuaren esku-hartzearen oinarrietako azken puntua Musika Plazak daukan kota aldaketa eta beste espazioekiko lotura/harremanak sortzeko estrategiak dira. Azken 150 urtean Musika Plaza zokalo baten gainean egon da, talaia bat sortuz beheko sarearen gainean. Proiektuan talaia igotzeko harremana hobetzea proposatzen da Musika Plazaren eta Alamedaren artean harmaila antzeko bat sortuz. Harmaila honek espazio biak zuzenki lotuko lituzke eta gainera harmaila itsasorantz begira kokatuko litzateke, bi espazioen arteko erdigunea izanez. Honez gain, eraikin bolumetrikokoan igogailua proposatuko da irisgarritasuna hobetuz goi eta behe artean.

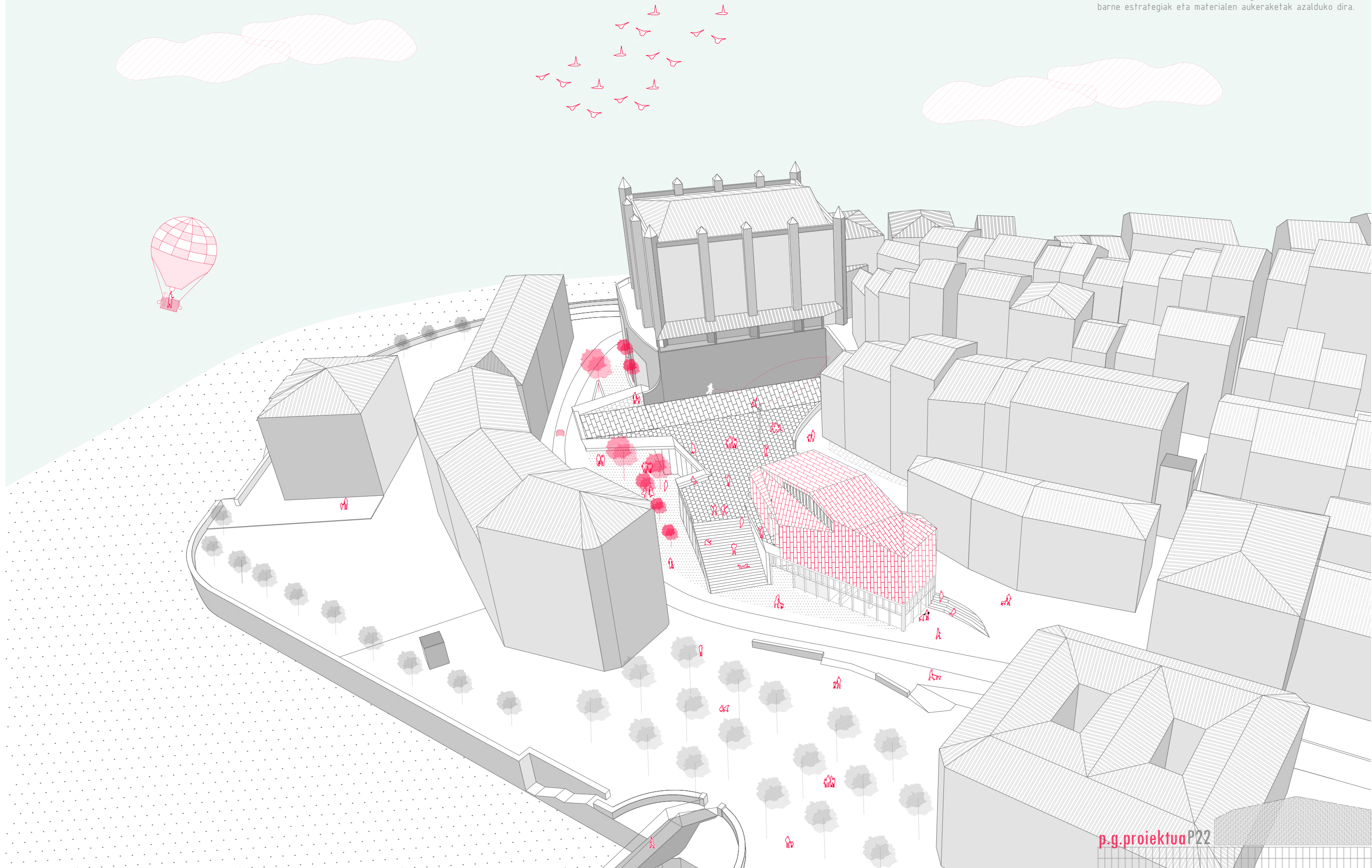
Harmailaz gain, plazari koxka bat egitea proposatzen da, kanttoipeko espazio publikoa plaza azpiko ekipamendurantz sartuz eta honen argiztapena hobetuz. Gainera, plazaren zurruntasunari bizitasun bat ematen dio muga sigi-sagatsiak. Azkenik, egun igogailua dagoen tokiaren parean, eskailera batzuk proposatzen dira elizaren oinarrien arkuen azpialdetik, ibilbide eta komunikazio anitzak proposatuz plazara igotzeko.



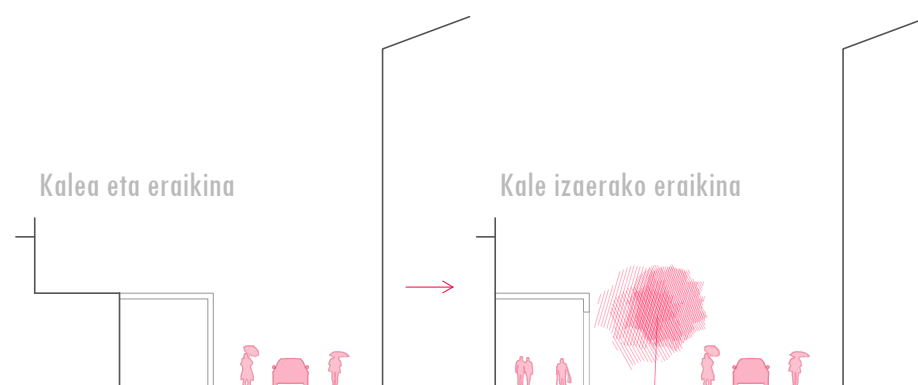
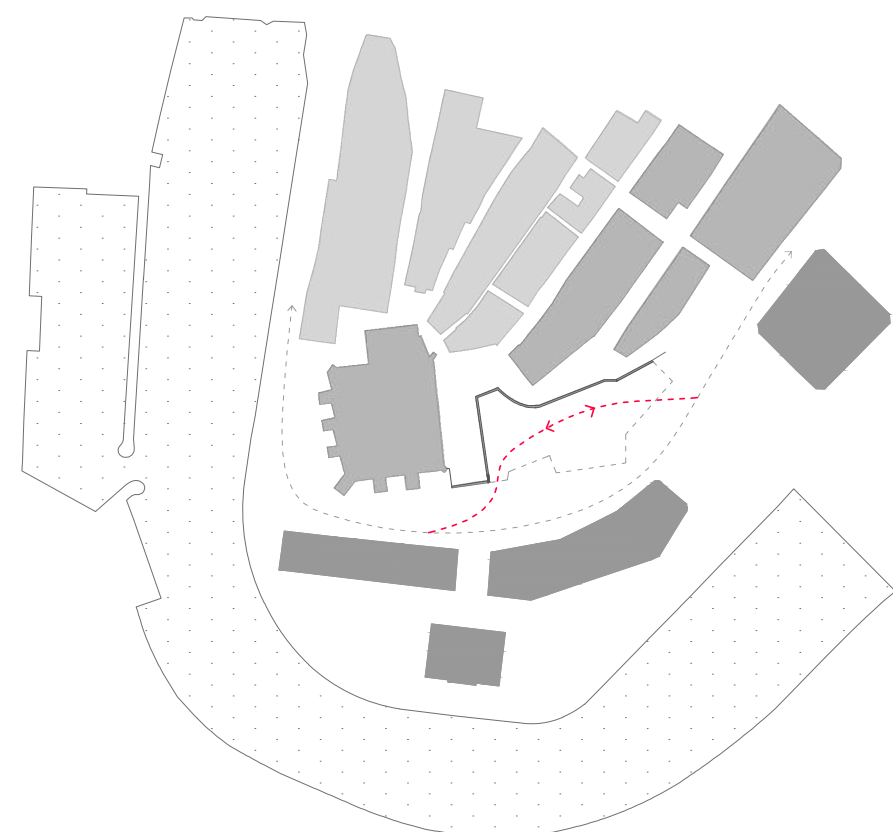
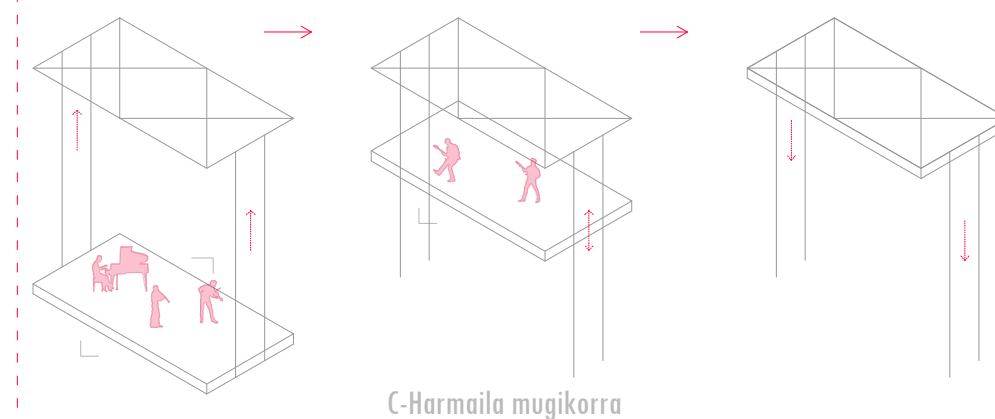
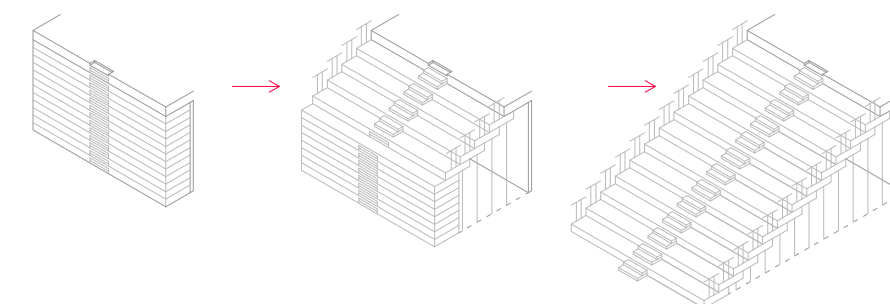
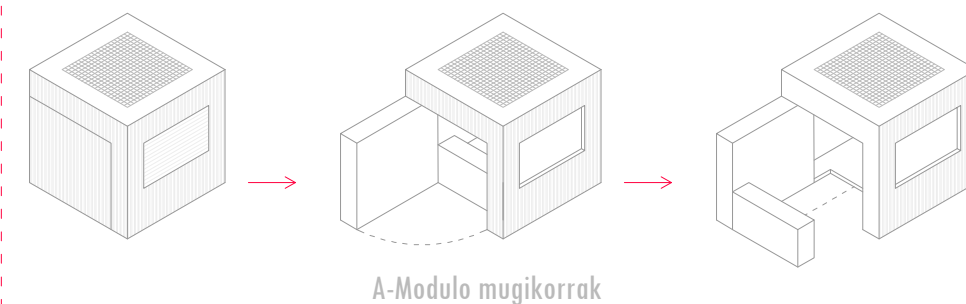
IKUSPEGI OROKORRA

estrategiak

Ikuspegi orokor honetan, aurreko orrialdean aipaturiko estrategiak guztiak irudikatzen dira, espazio publikoaren jarraitasunetik, espazio publikoen lotura izango den harmaila eta bolumenera. Hurrengo orrialdean, eraikinarene barne estrategiak eta materialen aukeraketak azalduko dira.

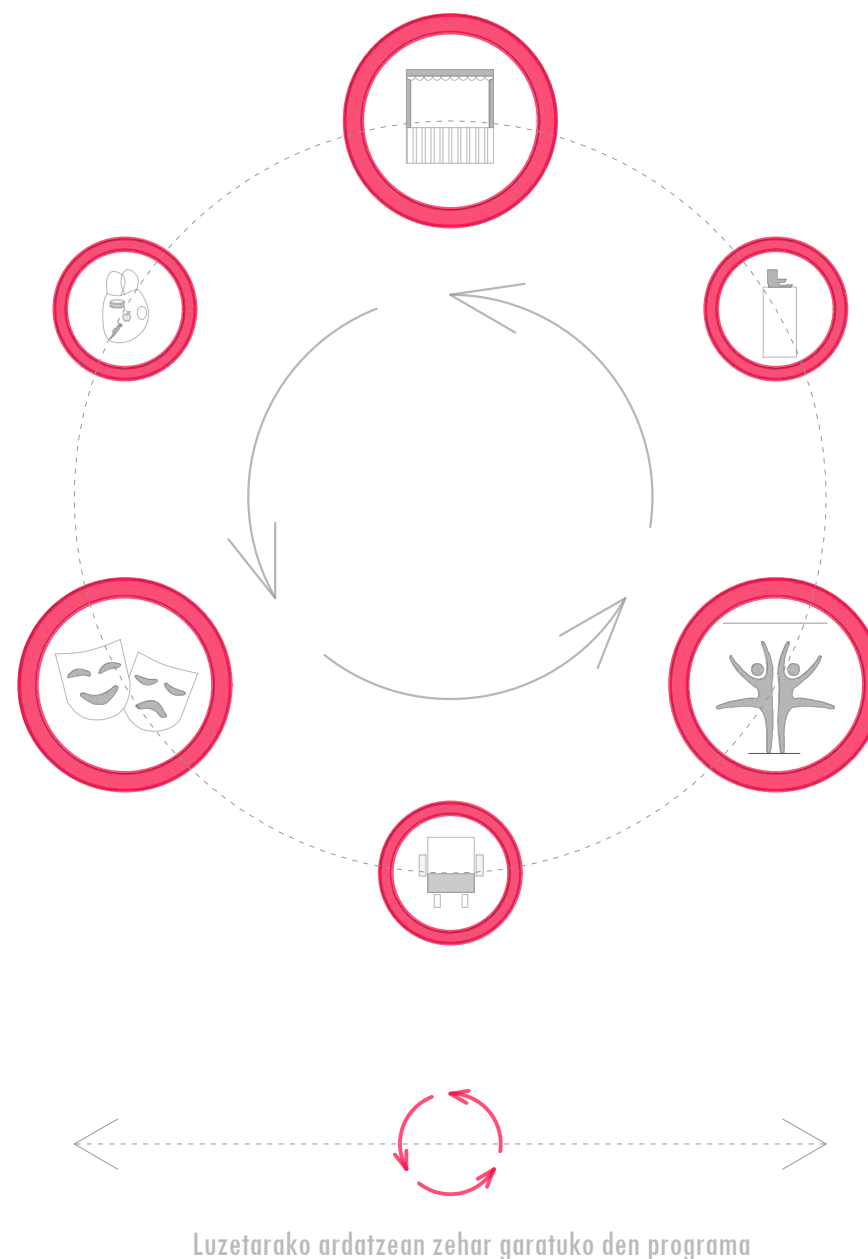


ERAIKINAREN IZAERA estrategiak



1 KALE IZAERA

Eraikigarritasuna finkatzeko erabilitako estrategiak aurreko orrialdean definitu dira. Eremuak daukan kokapena ikusirik kale izaera daukan eraikin bat proposatzen daa, eraikinago baino kaleago dena. "Fatxadarik gabeko" eraikina izango da ingurura moldatzen dena eta bere barnefik kale izaera integratzen duena. Horrela, eraiknak barnean hartuko dituen programez gain, kale estali funtzioa izatea proiektatzen da.



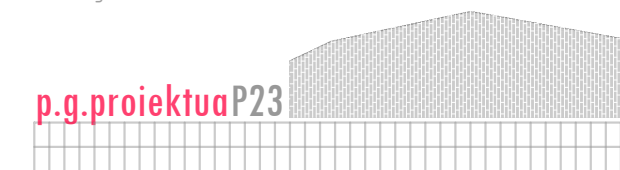
2 ERABILERA MALGUA

Kale izaerako ekipamenduak, erabilera anitz bereganatu behar ditu eta ondorioz ardatz bat proposatu da bertan programa desberdinak lantzeko aukera izateko.

Hasieratik aipatu bezala, herriko beharrek merkatu eta areto baten eskatzen dute, baina eraikinak, huez gain beste hainbat betetzeko aukera ematen du erabilera malguko ardatzaren inguruan. Erabilera horien artean, merkatua, azoka, aretoa, zinema sala txiki bat, erakustokia, aisi gun e estalia... egongo liratezke.

3 MUGIMENDUA

Erabilera malguko ardatzean programa desberdinak lantzeko, elementu mugikorren erabilera proposatu da, funtzio anitz eduki ahal dituztenak. Eraikineko programa gehiena ardatzaren gainean garatuko da eta ondorioz ardatza libre uztea proposatzen da eta behar denean soilik elementu mugikorrez okupatzea. Elementu hauen artean merkatuko modulu mugikorak, harmaila teleskopikoak eta eszenatoki mugikorra daude. Elementuen mugimendu honek eta eraikinaren erabilera malguak, etengabe mugimenduan egongo den eraikin batean bilakatuko duta, herriko ekitaldi nagusiak bere barne hartuz eta erdigune izaera bereganatuz. Ondorioz, eraikina "Non Stop Building" bat izango litzateke, etengabe mugimenduan dagoen eraikina.



MATERIALITATEA estrategiak

Eraikina lurrean erdi murgildurik dago eta eremuaren geometriari egokitzen zaio. Proiektua egiterakoan materialen bateratasun bat bilatzea izan da helburua, eraikinak material soil eta konbinatuekin eraikin osoa sortzeko aukera izatea. Hori dela eta 4 material/elementu nagusi agertuko dira gehienbat eraikinean: hormigoia, oihal horma modulatuak, zura eta zink-a.

Hormigoia

Eraikineko material erabiliena izango da, bai egitura egiteko bai akabera gisa erabiltzeko bai zoru bai urbanizazio eremuetan. Hormigoia modu ezberdinetara proposatu da: hormigoi armatua egituretarako, hormigoi pulitua zoruetarako, hormigoiez eginiko plakak barne banaketa hormetarako, hormigoizko pieza aurrefabrikatuak barandila eserlekurako, hormigoizko baldosak urbanizaziorako... Hormigoiak sendotasun sentzazioa emateko proposatu da eta baita eraikina erdi lurperatua dagoelako, kobazulo izaera horrekin.

Oihal horma modulatuak

Oihal hormak presentzia handia dauka eraikinean, zokaloa ematen baitio eraikinari Musika Plazako kota aldaketa ia osoa estaliz. Horma iragazkor eta zeharrargi bat sortzen du, batzuetan irekia eta besteetan itxia egongo dena. Modulazio bat proposatu da 2 m-takoa eta horrekin eraikineko lehiho eta ate guztiak modulatuak proposatu da, guzkiei izaera berdina emanez. Modulazioan oihal hormaren montanteekin jotatu da, hauek sakonera handiagoa izan dezaten eta bertikaltasun bat eman. Oihal horma puntu batzuetan gilotina erako leihoak dauzka, batzuetan pasoa utziz kanpo eta barne espazioak batuz.

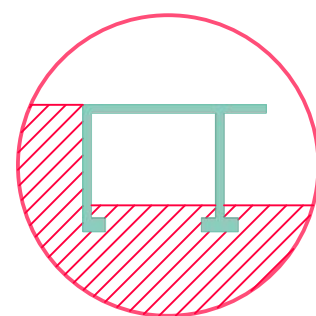

Zura

Zuraren erabilera puntualagoa da eraikinaren barnean. Zura berotasun edo konfort elementu gisa erabili da, hormigoaren hoztasunari aurre eginez. Proiektuan jarritako eserlekuak zurezko akabera izatea proposatu da, bai urbanizaziokoak bai barandila eserlekuak ere. Bestalde, espazio publiko desberdinak batzen dituen harmailan ere zurezko akabera proposatzen da. Eraikinaren barnean, bolumeneko sabai faltsua eta behe espaziokoak ere zurezko xaflez egitea proposatzen da, atondurak hauen gainetik pasatuz eta behekaldeetik erdi ikusiz. Gainera, merkatuko eta erabilera anitzeko moduloak egurrez egitea proposatzen da, berotasun puntu hori emanez.

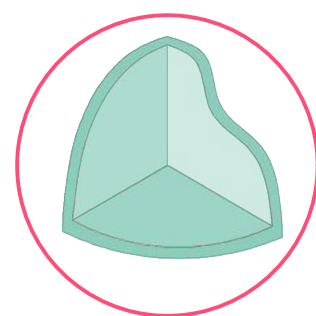
Zink-a

Azkenengo materiala, bolumenaren oskolaren materiala da. Eztabaida eta aldaketa askoren ostean, zink-a erabiltzea proposatu da bai bolumenaren fatxada bai estalkirako. Zinkak bolumenak bere presentzia propioa izatea ekarriko du, material arin gisa ulertuz eta bolumen osoko itxiturak jarraitasun batekin ikusiz. Zinka material gisa iragazgaitza da eta estalkian beste lamina iragazgaitzik ez kokatzea ahalbidetzen du. Mantenu aldeetik beste material metaliko askok baino arazo gutxiago ekartzen ditu.

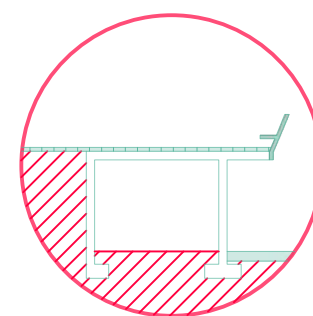
HORMIGOIA
sendotasuna



Egitura

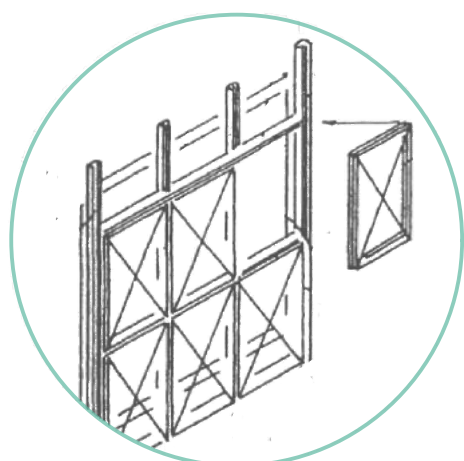


Barne akaberak

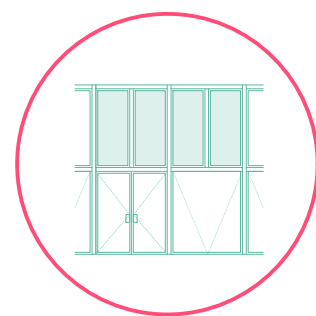


Urbanizazioa

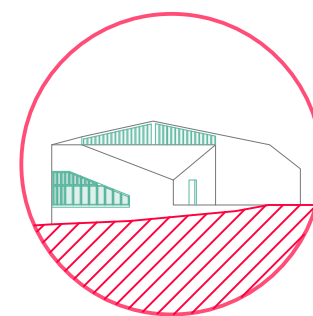
OIHAL HORMA MODULATUA
iragazkortasuna



Behe zokaloari uniformetasuna

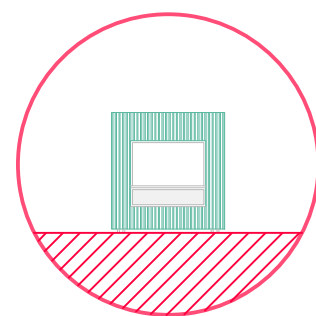


Oihal horma modulatuak

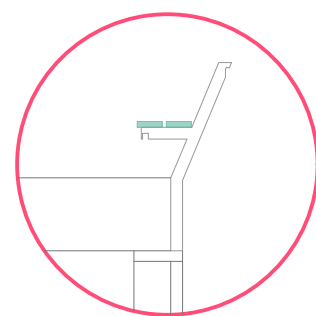


Gainerako leiho eta ateak

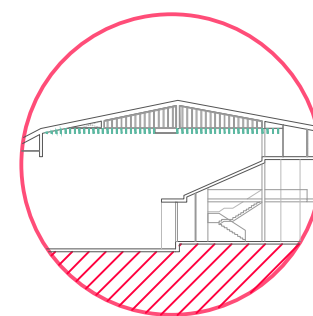
ZURA
berotasuna



Barne moduloak

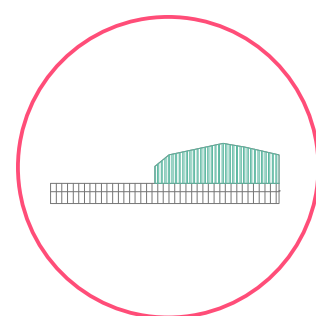



Urbanizazioko eserlekuak



Bolumeneko sabai faltsu iragazkorra


ZINKA
desberdintasuna



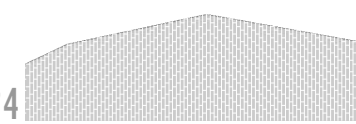
Bolumenaren fatxada eta estalkia



Bere presentzia propioa



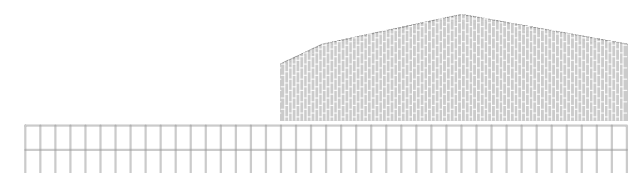
Arintasuna eta fatxada eta estalki jarraitasuna



V. PROIEKTUKO PLANOAK

proiektuaren garapena

Atal honetan proiektua bera azaltzen da plano ezberdinen bitartez. Azalpen baten ostean, proiektuko oin plano, altxaera eta ebaketak erakusten dira.



Plano orokorrak

Aurreko atalean aiputako estrategietaz baliatuz Musika Plazako berregituraren proiektuaren emaitza dugu ondorengo hau. Situazio planoan ikus daiteke proiektuaren interbentzio eremu osoa, elizaren ingurua bereganatuz. Araudiak mugatzen zuen interbentzio eremuaren mugak zabaldu dira proiektua osotasunean borobiltzeko. Elizaren oinarri inguru guztian espazio publiko berde bat proposatzen da, Kanttoipeko espazio publikoa osotasunean ulertuz, eserleku ugarirekin eta zoladura jarrai batekin.

Espazio publikoekin jarraituz, beste bi txikiago proposatzen dira. Lehenengoa bolumenaren aurrealdean sarrera espazio gisa iturri bat ardatz duela eta bigarrera Iparragirre kaleen bidegurutzeei “plaza” izaera emanez, Musika Plaza eraikinerako sarrera espazio gisa.

Musika Plazaren muga ez litzateke egungo moduko zurruna izango. Frontoiaren luzapenak, ekipamendua argizatzeak eta plazarako harreman/komunikazio/ibilbideek eratorritako muga siga-sagatsua izango litzateke, plazaren bizitasunari lagunduz. Muga hori emango duen plazako eserleku/baranda, zonalde batzuetan eserleku gisa funtzionatzea proposatzen da, plazako espazio hiri altzaririk gabe garbi utziz.

Bestalde, aurreko atalean aipatutako igogailuaren leku aldaketa ikus daiteke, elizaren beste aldean etxibizitzei atxikia. Igoigailu elementua beste eraikin bertikal batzuen parean geldituko litzateke, egun daukan izaera indartsua gutxituz. Aktuazio honekin etxebizitzten egitura sendotzeaz gain, etxeen handipen txiki bat proposatzen zaie (6m2 ingrukoa) beraien fatxadari elementu bat atxikitzearen trukean. Igogailuak elizaren ate parera emango luke, egun betefzen duen funtzioa mantenduz.

Espazio publikoaren jarraitasun planoan argi ikus daiteke eraikinaren kale izaera, bai eta erabilera anitzak, eraikina mugimenduan egongo den ardatz baten inguran sortuz. Hori horrela, aisi gune estali moduan funtzionatu dezakeen ardatz horretan garatuko dira eraikineko programa desberdinak. Ardatzak 8m zabal izango ditu eta bi sarrera nagusi izango ditu bi muturretan. Horietako lehena frontoiaren luzapenaz sortutako aterpetik egingo da eta bestea Alamedaren paretik. Ardatzen bukaeran harrera gunea eta harmaila teleskopikoak egongo dira.

Jende asko bilduko den eraikin bat izanik, ardatz nagusiaren kale aldeko izkinan larrialdietarako pasabide bat proposatu da 1,5m zabal dauzkana, hainbat irteera izanez bere luzeran zehar.

Ardatzatzaren eta atzealdeko mugaren artean merkatuko modulo mugikorren aparkalekua, biltegiak, merkatuko 4 postu finko, eszenatoki mugikorra mugitzeko makina gela eta bolumenaren eta ardatzaren arteko lotura espazioa egongo liratezke.

Musika Plaza igotzeko harmailen azpian, makina gela eta komunak kokatuko ziren. Hauen eta ardatzaren artean egongo da behe eta goi kotak komunikatuko dituen igogailua, eraikinaren sarrera alboan.

Bolumenaren erpinean, aurretik aipatu bezala eraikineko sarrera nagusia egongo da, erakustoki edo aretorako sarrera gune gisa funtzionatu dezakeena, goiko solairuekin komunikazio bertikala izanik.

Oin plantak

Behe solairuko oinean merkatu+azokako egun baten ikuspegia ikus genezake. Ardatzean zehar merkatuko postu mugikorrak ezarri dira, baita azokarako mahai mugikorreko postuak. Merkatu izaera izateaz gain kale izaera ere badauka. Bolumenaren erpineko sarrera–espazioa erakusketa areto gisa erabili ahalko litzateke, eraikinetik kanpo bere alboan existitzen denarekin erakustoki multzo bat osatuz.

Kanpo espazioari dagokionez, Kanttoipeko plaza eraikinera sartzea proposatzen da zoladura berdina jarritz eta eraikinaren fatxadan oihal horma bat proposatuz ireki ahal dena. Kanttoipeko espazioak lorontzi berdeak eserlekuekin konbinatuko ditu eta erdialdean frontoiaren luzapenaren aterpea egongo da. Aterpe honetan udan azoka jarri ahalko lizateke edo bestela karga eta deskarga egiteko leku egokia litzateke.

Aterpearen albotik plazarako eskailerak proposatzen dira eliza arku azpitik, behe aldean bizikletentzako aparkaleku bat utziz.

Musika Plazako oinean areto osoa jartzean geratuko litzatekeen oina ikus genezake. Bertan, 250 pertsona ingururentzako aretoa ikus genezake goiko zinema areto txikia beheko harmaila teleskopiko irekiekin osatzen denean. Eszenatoki atzea egin ahal izateko, erabilera anitzeko merkatuko bi modulo erabiliko ziren, kamerino bezala ere funtzionatu ahal dutenak.

Goiko aretoak bi sarrera dauzka alde bietatik. Iparragirre plaza ematen duenean eserleku bat proposatzen da Musika Plazak sortzen duen zokaloaren kota aldaketan babes funtzioa egiteko. Honen aurrealdean Iparragirre plaza osatuko lukeen zokalo bat proposatzen da aurreko etxebizitzan behe oinen aurrealdean, bertan negozioak kokatzeko eta Musika Plzaren sarrera zerbitzari moduan funtzionatzeko. Kanpora atera aurretik, sarrera espaziora joateko aukera dago, eta baita igogailu edo eskailera bitartez goiko solairura igotzeko eta aretora goiko partetik sartzeko. Puntu honetan kokatuko dira aretoko plaza irisgarriak, beraien komun propioarekin eta proiektzio gelaren aurrean. Aretoko beste aldeko sarrera, harmailetara ematen du eta bertan kokatzen da komun txiki bat eta areto txikirako takila.

Bestalde, merkatuko behe oinean espazio estaliak izan ditzazkeen erabilerak beraganatu ahal ziren.

*Oin honetan behe solairua ez litzateke agertu beharko baina aretoaren osotasunaren ulermenerako errazagoa delakoan jarri da.

Goiko solairuko oinean areto txikirako hirugarren sarrera egiten da. Bertara iristeko, eskailera eta igogailu bitartez egin daiteke, bai behe oineko sarrera espaziotik bai Musika Plazako solairutik. Goian azaldu bezala, kota honetan kokatzen dira aretoko eserleku irisgarriak (hauentzako lekua), bai eta hauentzako komun irisgarria ere. Gainera, kota honetan proiektore gela kokatzen da, bai eta hauentzako komuna ere. Honez gain, aretoko kota honetatik estalkira ateratzeko aukera dago, bertan dagoen makina gela erdi estalira.

Plazari dagokionez, planoan adierazita dago eraikinaren kiosko funtzioa. Eszenatokia goiko puntura igoz gero, Musika Plazarako kiosko funtzioa egin dezake, bertan egiten diren jai eta kontzertuak emateko. Plaza zabalak bertan txosnak kokatzea eta aktuazio ezberdinak egitea balioatzen du.

Estalki oinean eraikinak daukan kaskara izaera ikus genezake, estalkiko materialitatea jaitsiz baitoa fatxadetatik zehar. Honez gain, plazan eman ahal diren ekintza desberdinak ikus daitezke. Frontoian pilota partida garrantzitsu bat egonez gero, harmaila desmuntagarriak jartzeko aukera legoke. Bestalde, gainerako espazioa beste erabilera batzuetarako erabil daiteke.

Altxaerak

Altxaera planoetan eraikinaren ekialde, iparralde eta mendebaldeko fatxadak ikus daitezke. Bai Musika Plaza bai bolumen berria inguruan integratuta geldituko liratezke. Hala ere, hauen presentzia material eta forma ezberdinen bitartez lortuko litzateke.

Kale mailan, ekipamenduaren behe oinean, fatxada garden bat proposatzen da, oihal horma modulatu bat zehazkiago. Fatxada garden honek plazara ateratzen den bolumen zurrunarekin konbinatuko litzateke. Bolumena bera, zinkezko fatxada estalkia litzateke, kaskara antzeko bat sortuz.

Ekialdeko altxaeran proiektua bere osotasunean ikus daiteke, fatxada nagusiak azalduz. Irudian, elizarekin eta inguruko etxebizitzekin daukan harremana ikus daiteke. Baita, Kanttoipeko espazio publiko berriaren izaera eta eliza azpiko arkutik plaza igotzeko proposaturiko eskailera. Beste aldean, bolumenean eraikinerako harrera/sarrera ikus dezakegu, eraikinera sartzeko keinua eginez. Gainera, frontoiaren luzapena sortutako aterpea garbi ikus daiteke, bere presentzia bereganatuz.

Iparraldeko altxaeran eraikineko harrera/sarrera kokatzen da, bolumenaren erpinaren erdia hartuz eta oihal hormaren bidez bereiziz. Bolumenak Iparragirre kalea mugatzen du, plazarako bidea eginez.

Mendebaldeko altxaerak bolumenaren atzeko aldea erakusten digu, Iparragirre kalearen ebaketa baten bitartez. Bertan bolumenaren tolesdurak ageri zaizkigu, material berdinean eginak eta baita kale honetatik barnera sartzeko daukan sarrera eta itxaroteko eserlekua (kota aldaketari aurre egiteko).

Hegoaldeko altxaera E-E’ ebaketan ikus daiteke. Gehienbat, lehen planoan, kiosko funtzioa izango duen lehiatzea daukagu, ia 8 metro zabalekoa eta mugikorra izango dena, eszenatokia igoz gero. Gainerakoa, atzerago egongo litzateke eta aretorako sarrera biak liratezke, albo banatan.

Ebaketak

Proiektuan hainbat ebaketa desberdin egin dira foki desberdinetatik. Eraikinak daukan erabilera anitzeko programa ebaketa ezberdinen bitartez irudikatzen sahiatu da, nahiz eta aukera desberdin asko eduki eta guztiak ez marraztu.

A–A’ luzetarako ebaketa I honetan behe oinean erakusten zen erabilerak agertzen dira: merkatua, erakustokia eta zinema areto txikia. Musika Plazan pilotalekuaren garrantzia nabarmentzen da eta harmaila ez finko batzuen aukera ematen da momentu jakin batzuetan behar izanez gero.

A–A’ luzetarako ebaketa II honek goiko oinean azaltzen ziren erabilerak erakusten dizkigu: aretorako sarrera espazioa, areto nagusia eta espazio estalia. Eszenatoki mugikorra baliatuz, posible izango litzateke Musika Plazan kontzertuak ematea, plazaren zabaltasuna erabiliz.

B–B’ luzetarako ebaketa honek harmailetatik eginiko ebaketa azalduko liguke, bolumenaren ekialdeko altxaera erakutsiz. Musika Plazak daukan sigi–saga garbi ikus daiteke, eraikinaren barne espazioak kanpo espazioekin konbinatzen baitira. Bien arteko oihal horma modulatua mugikorra litzateke, momentu batean espazio bakar moduan ulertzeko aukera emanez.

C–C’ luzetarako ebaketak sarrera espazioa eta komunikazio bertikaleko elementuak erakusteko balio digu, bai eta behe espazioko merkatuko postu finkoak ikusteko ere. Ebaketa honek eraikinak dauzkan 4 kota desberdinak komunikatzen ditu: behe espazioa 4,2 kotan, sarrera espazioa 5 kotan, Musika Plazako kota 9,5 kotan eta azkenik goiko solairua 14 kotan.

D–D’ luzetarako ebaketak frontoiaren luzera eta honen luzapena adierazten dizkigu, bai eta Musika Plazako barandila eserlekua eta frontoiko pilotentzako babes elementua, argitapen puntu moduan ere funtzionatuz. Frontoiaren luzapenak behe kotan aterpe bat sortzen du eta bertatik egiten da eraikinerako sarrera bat.

E–E’ ebaketa fugatu honetan merkatuaren bizitasuna eta plazaren zabaltasuna ikus dezakegu.

*Plano honetan 2 fuga puntu erabili dira guztia ikusi ahal izateko: bat eraikinaren barnerako eta bestea plazarako.

F–F’ zeharkako ebaketa honetan areto osoaren dimentsioak ikusi ahal dira. 8m zabal izango litzzke ia luzera osoan 250 pertsonentzako eserlekuak izanez, baita gurgildun aukientzako. Horrez gain, goiko zinema areto txikia itxi egin ahalko litzateke tabike mugikor baten bitartez eta beheko zatiko harmaila teleskopikoak bildu egin ahalko ziren.

G–G’ zeharkako ebaketak sarrera espazioko dimentsioa erakusten digu eta baita komunikazioko eskailera, goiko areto eta goiko makina gelako sarrera ere.

PLANOEN AZALPENA proiektu planoak

Orrialde honetan, hurrengo planoen azalpenak jarriko dira, beraiei erreferentzia eginez. Plano horien artean, kokapen plano orokorrak, solairu bakoitzeko oin planoak, altxaera planoak eta luzetarako eta zeharkako ebaketak daude.

1. Plano orokorra
2. Solairu bakoitzeko oin planoak
3. Altxaera planoak
4. Luzetarako ebaketak
5. Zeharkako ebaketak
6. Plano orokorra
7. Solairu bakoitzeko oin planoak
8. Altxaera planoak
9. Luzetarako ebaketak
10. Zeharkako ebaketak
11. Plano orokorra
12. Solairu bakoitzeko oin planoak
13. Altxaera planoak
14. Luzetarako ebaketak
15. Zeharkako ebaketak
16. Plano orokorra
17. Solairu bakoitzeko oin planoak
18. Altxaera planoak
19. Luzetarako ebaketak
20. Zeharkako ebaketak
21. Plano orokorra
22. Solairu bakoitzeko oin planoak
23. Altxaera planoak
24. Luzetarako ebaketak
25. Zeharkako ebaketak
26. Plano orokorra
27. Solairu bakoitzeko oin planoak
28. Altxaera planoak
29. Luzetarako ebaketak
30. Zeharkako ebaketak
31. Plano orokorra
32. Solairu bakoitzeko oin planoak
33. Altxaera planoak
34. Luzetarako ebaketak
35. Zeharkako ebaketak
36. Plano orokorra
37. Solairu bakoitzeko oin planoak
38. Altxaera planoak
39. Luzetarako ebaketak
40. Zeharkako ebaketak
41. Plano orokorra
42. Solairu bakoitzeko oin planoak
43. Altxaera planoak
44. Luzetarako ebaketak
45. Zeharkako ebaketak
46. Plano orokorra
47. Solairu bakoitzeko oin planoak
48. Altxaera planoak
49. Luzetarako ebaketak
50. Zeharkako ebaketak
51. Plano orokorra
52. Solairu bakoitzeko oin planoak
53. Altxaera planoak
54. Luzetarako ebaketak
55. Zeharkako ebaketak
56. Plano orokorra
57. Solairu bakoitzeko oin planoak
58. Altxaera planoak
59. Luzetarako ebaketak
60. Zeharkako ebaketak
61. Plano orokorra
62. Solairu bakoitzeko oin planoak
63. Altxaera planoak
64. Luzetarako ebaketak
65. Zeharkako ebaketak
66. Plano orokorra
67. Solairu bakoitzeko oin planoak
68. Altxaera planoak
69. Luzetarako ebaketak
70. Zeharkako ebaketak
71. Plano orokorra
72. Solairu bakoitzeko oin planoak
73. Altxaera planoak
74. Luzetarako ebaketak
75. Zeharkako ebaketak
76. Plano orokorra
77. Solairu bakoitzeko oin planoak
78. Altxaera planoak
79. Luzetarako ebaketak
80. Zeharkako ebaketak
81. Plano orokorra
82. Solairu bakoitzeko oin planoak
83. Altxaera planoak
84. Luzetarako ebaketak
85. Zeharkako ebaketak
86. Plano orokorra
87. Solairu bakoitzeko oin planoak
88. Altxaera planoak
89. Luzetarako ebaketak
90. Zeharkako ebaketak
91. Plano orokorra
92. Solairu bakoitzeko oin planoak
93. Altxaera planoak
94. Luzetarako ebaketak
95. Zeharkako ebaketak
96. Plano orokorra
97. Solairu bakoitzeko oin planoak
98. Altxaera planoak
99. Luzetarako ebaketak
100. Zeharkako ebaketak

1. Plano orokorra
2. Solairu bakoitzeko oin planoak
3. Altxaera planoak
4. Luzetarako ebaketak
5. Zeharkako ebaketak
6. Plano orokorra
7. Solairu bakoitzeko oin planoak
8. Altxaera planoak
9. Luzetarako ebaketak
10. Zeharkako ebaketak
11. Plano orokorra
12. Solairu bakoitzeko oin planoak
13. Altxaera planoak
14. Luzetarako ebaketak
15. Zeharkako ebaketak
16. Plano orokorra
17. Solairu bakoitzeko oin planoak
18. Altxaera planoak
19. Luzetarako ebaketak
20. Zeharkako ebaketak
21. Plano orokorra
22. Solairu bakoitzeko oin planoak
23. Altxaera planoak
24. Luzetarako ebaketak
25. Zeharkako ebaketak
26. Plano orokorra
27. Solairu bakoitzeko oin planoak
28. Altxaera planoak
29. Luzetarako ebaketak
30. Zeharkako ebaketak
31. Plano orokorra
32. Solairu bakoitzeko oin planoak
33. Altxaera planoak
34. Luzetarako ebaketak
35. Zeharkako ebaketak
36. Plano orokorra
37. Solairu bakoitzeko oin planoak
38. Altxaera planoak
39. Luzetarako ebaketak
40. Zeharkako ebaketak
41. Plano orokorra
42. Solairu bakoitzeko oin planoak
43. Altxaera planoak
44. Luzetarako ebaketak
45. Zeharkako ebaketak
46. Plano orokorra
47. Solairu bakoitzeko oin planoak
48. Altxaera planoak
49. Luzetarako ebaketak
50. Zeharkako ebaketak
51. Plano orokorra
52. Solairu bakoitzeko oin planoak
53. Altxaera planoak
54. Luzetarako ebaketak
55. Zeharkako ebaketak
56. Plano orokorra
57. Solairu bakoitzeko oin planoak
58. Altxaera planoak
59. Luzetarako ebaketak
60. Zeharkako ebaketak
61. Plano orokorra
62. Solairu bakoitzeko oin planoak
63. Altxaera planoak
64. Luzetarako ebaketak
65. Zeharkako ebaketak
66. Plano orokorra
67. Solairu bakoitzeko oin planoak
68. Altxaera planoak
69. Luzetarako ebaketak
70. Zeharkako ebaketak
71. Plano orokorra
72. Solairu bakoitzeko oin planoak
73. Altxaera planoak
74. Luzetarako ebaketak
75. Zeharkako ebaketak
76. Plano orokorra
77. Solairu bakoitzeko oin planoak
78. Altxaera planoak
79. Luzetarako ebaketak
80. Zeharkako ebaketak
81. Plano orokorra
82. Solairu bakoitzeko oin planoak
83. Altxaera planoak
84. Luzetarako ebaketak
85. Zeharkako ebaketak
86. Plano orokorra
87. Solairu bakoitzeko oin planoak
88. Altxaera planoak
89. Luzetarako ebaketak
90. Zeharkako ebaketak
91. Plano orokorra
92. Solairu bakoitzeko oin planoak
93. Altxaera planoak
94. Luzetarako ebaketak
95. Zeharkako ebaketak
96. Plano orokorra
97. Solairu bakoitzeko oin planoak
98. Altxaera planoak
99. Luzetarako ebaketak
100. Zeharkako ebaketak

B–B’ luzetarako ebaketa honek harmailetatik eginiko ebaketa azalduko liguke, bolumenaren ekialdeko altxaera erakutsiz. Musika Plazak daukan sigi–saga garbi ikus daiteke, eraikinaren barne espazioak kanpo espazioekin konbinatzen baitira. Bien arteko oihal horma modulatua mugikorra litzateke, momentu batean espazio bakar moduan ulertzeko aukera emanez.

C–C’ luzetarako ebaketak sarrera espazioa eta komunikazio bertikaleko elementuak erakusteko balio digu, bai eta behe espazioko merkatuko postu finkoak ikusteko ere. Ebaketa honek eraikinak dauzkan 4 kota desberdinak komunikatzen ditu: behe espazioa 4,2 kotan, sarrera espazioa 5 kotan, Musika Plazako kota 9,5 kotan eta azkenik goiko solairua 14 kotan.

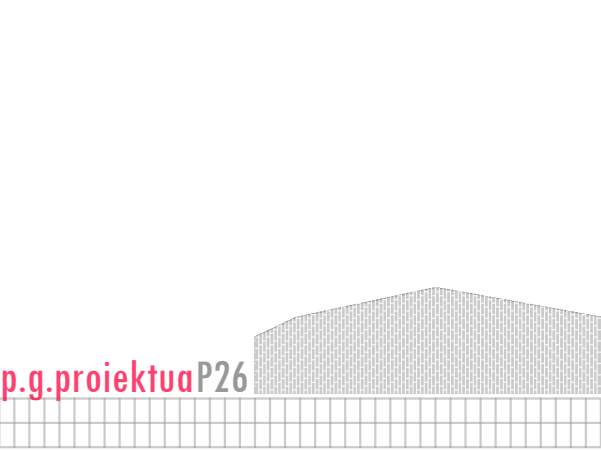
D–D’ luzetarako ebaketak frontoiaren luzera eta honen luzapena adierazten dizkigu, bai eta Musika Plazako barandila eserlekua eta frontoiko pilotentzako babes elementua, argitapen puntu moduan ere funtzionatuz. Frontoiaren luzapenak behe kotan aterpe bat sortzen du eta bertatik egiten da eraikinerako sarrera bat.

E–E’ ebaketa fugatu honetan merkatuaren bizitasuna eta plazaren zabaltasuna ikus dezakegu.

*Plano honetan 2 fuga puntu erabili dira guztia ikusi ahal izateko: bat eraikinaren barnerako eta bestea plazarako.

F–F’ zeharkako ebaketa honetan areto osoaren dimentsioak ikusi ahal dira. 8m zabal izango litzuzke ia luzera osoan 250 pertsonentzako eserlekuak izanez, baita gurgildun aukientzako. Horrez gain, goiko zinema areto txikia itxi egin ahalko litzateke tabike mugikor baten bitartez eta beheko zatiko harmaila teleskopikoak bildu egin ahalko ziren.

G–G’ zeharkako ebaketak sarrera espazioko dimentsioa erakusten digu eta baita komunikazioko eskailera, goiko areto eta goiko makina gelako sarrera ere.



Igogailuaren lekualdatzea

Andre Mari eliza

Iparragirre plaza

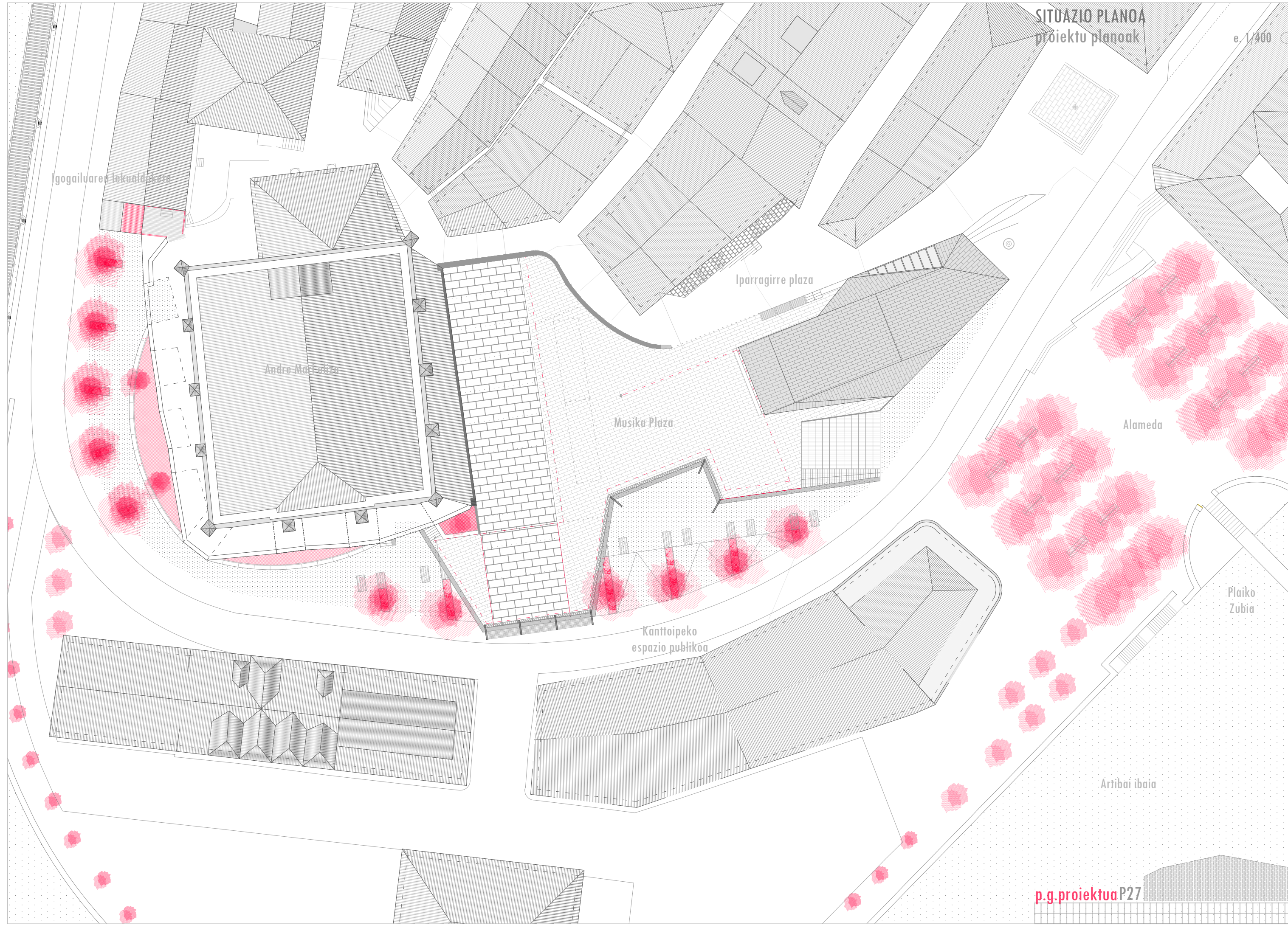
Musika Plaza

Alameda

Kanttoipeko
espazio publikoa

Plaiako
Zubia

Artibai ibai



Igogailuaren kokapena

Andre Mari eliza

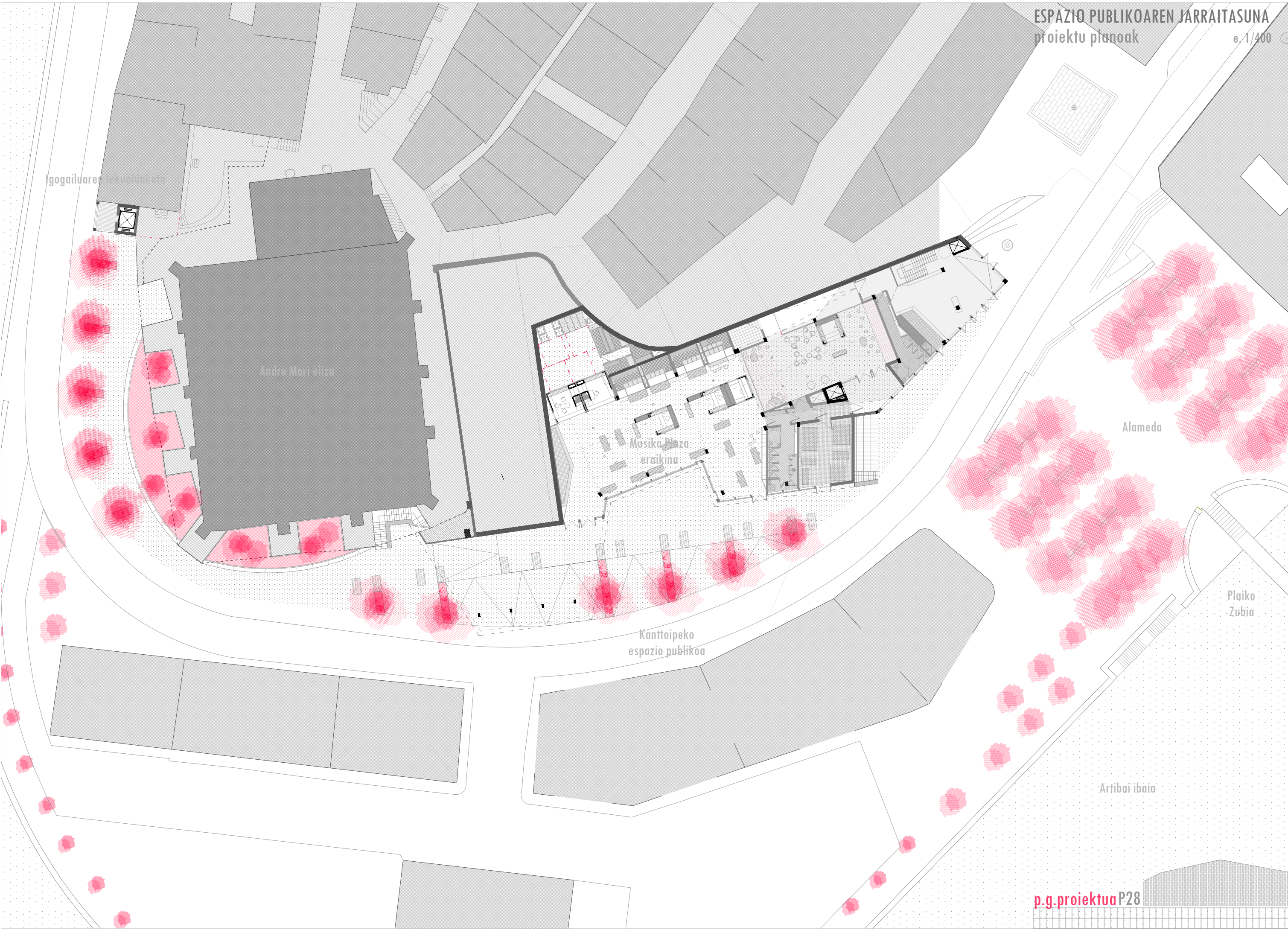
Musika Plaza
eraikina

Kanttoipeko
espazio publikoa

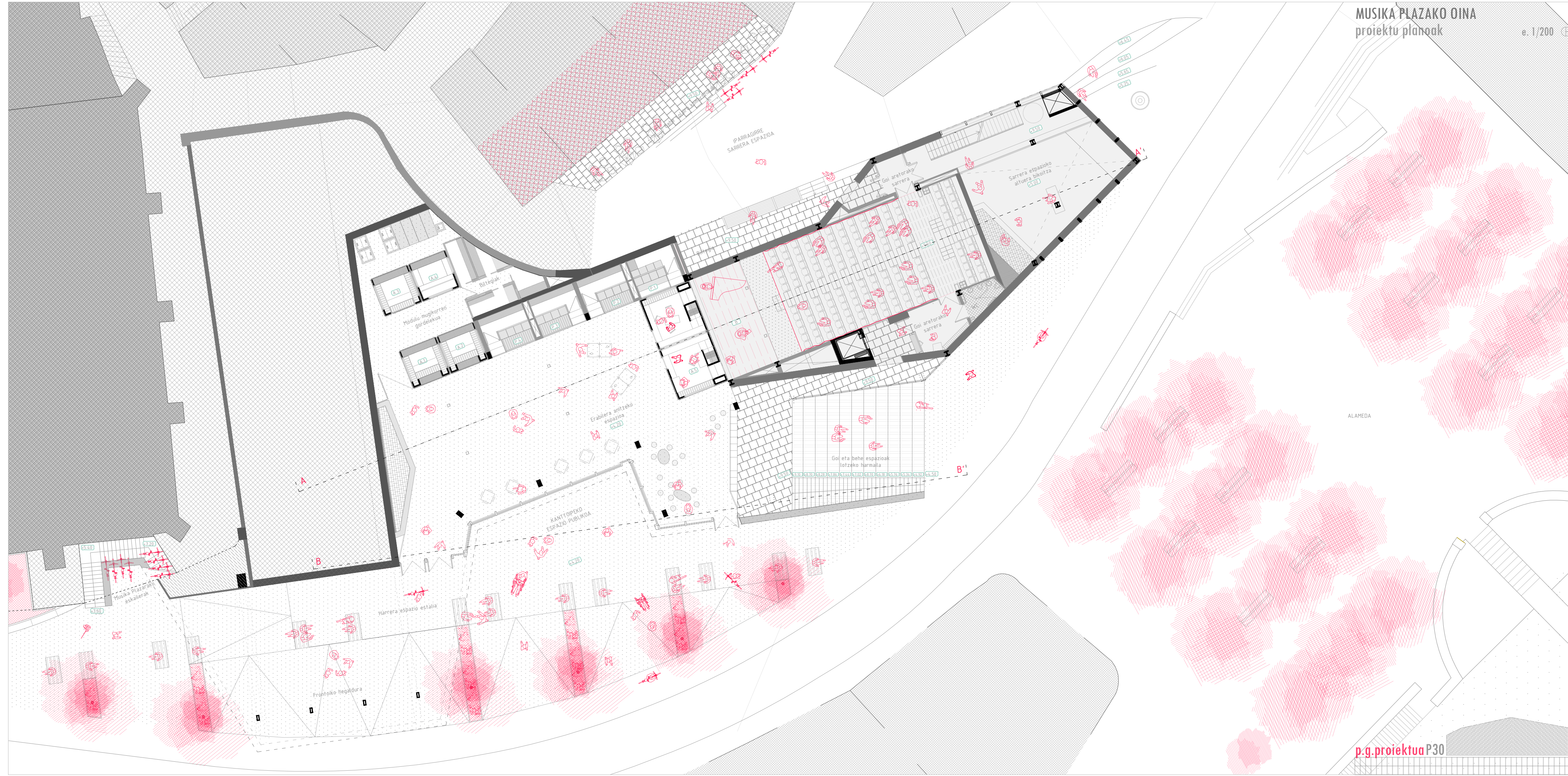
Alameda

Plaza
Zubia

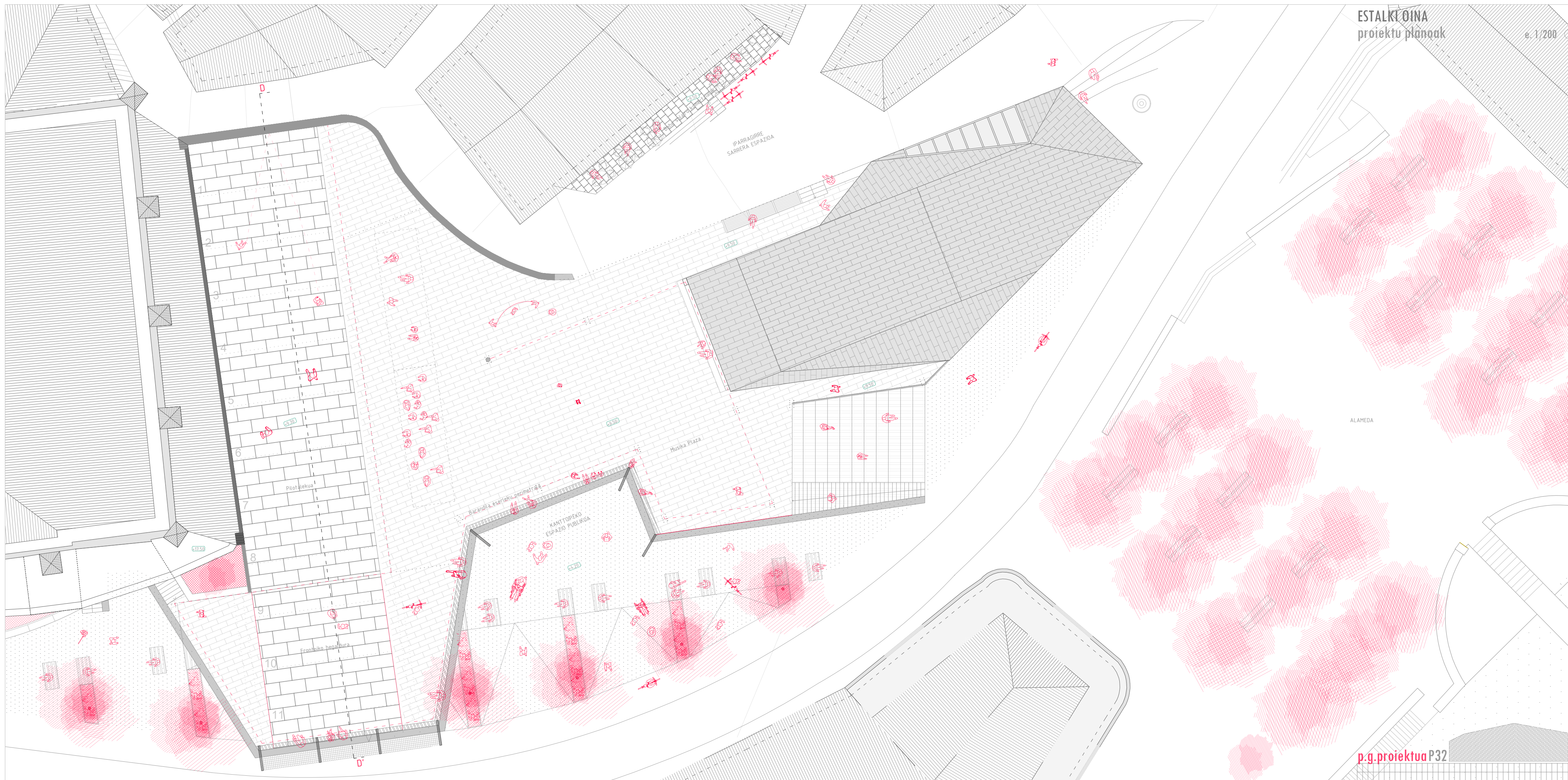
Artibai ibaita

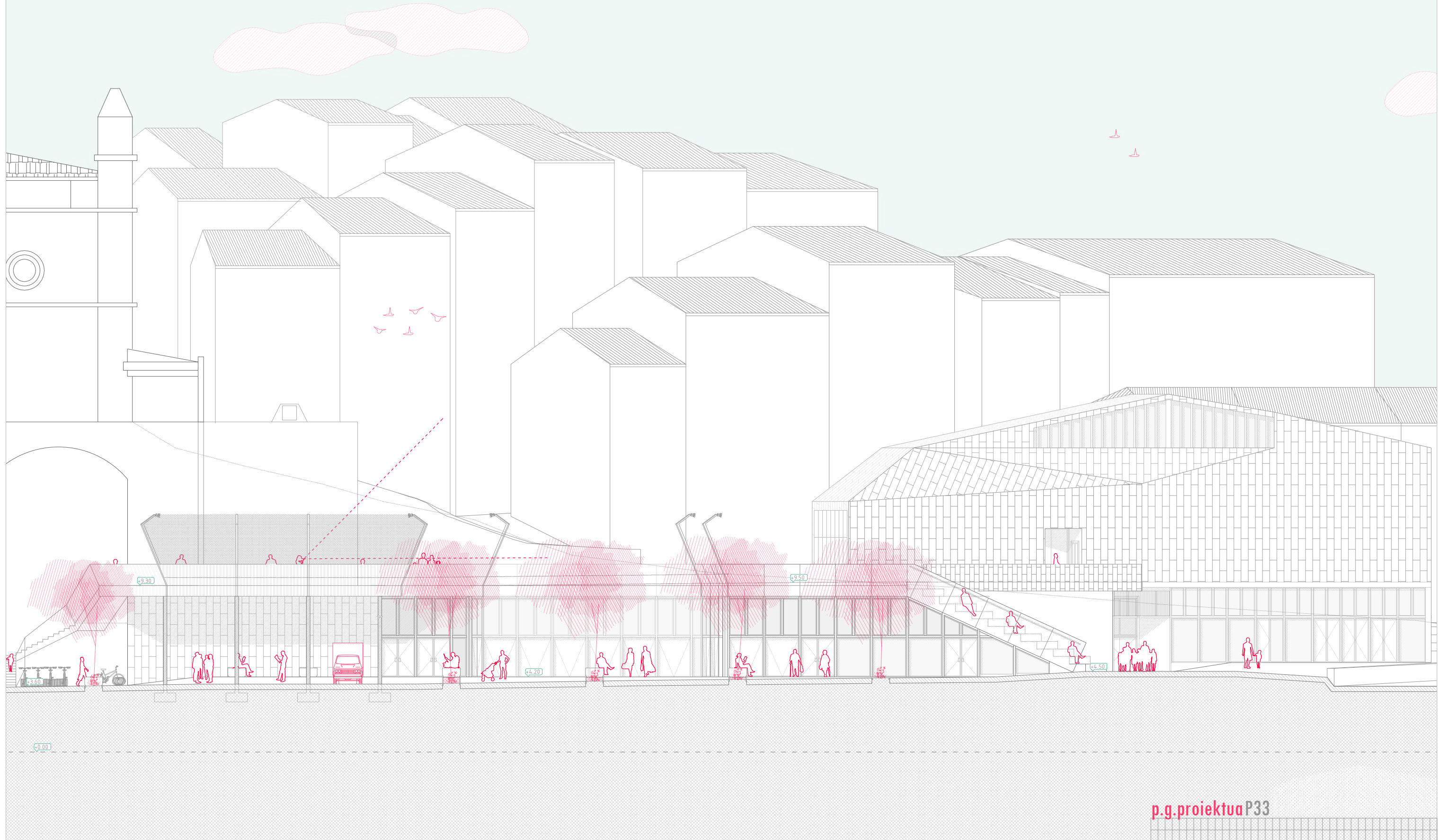


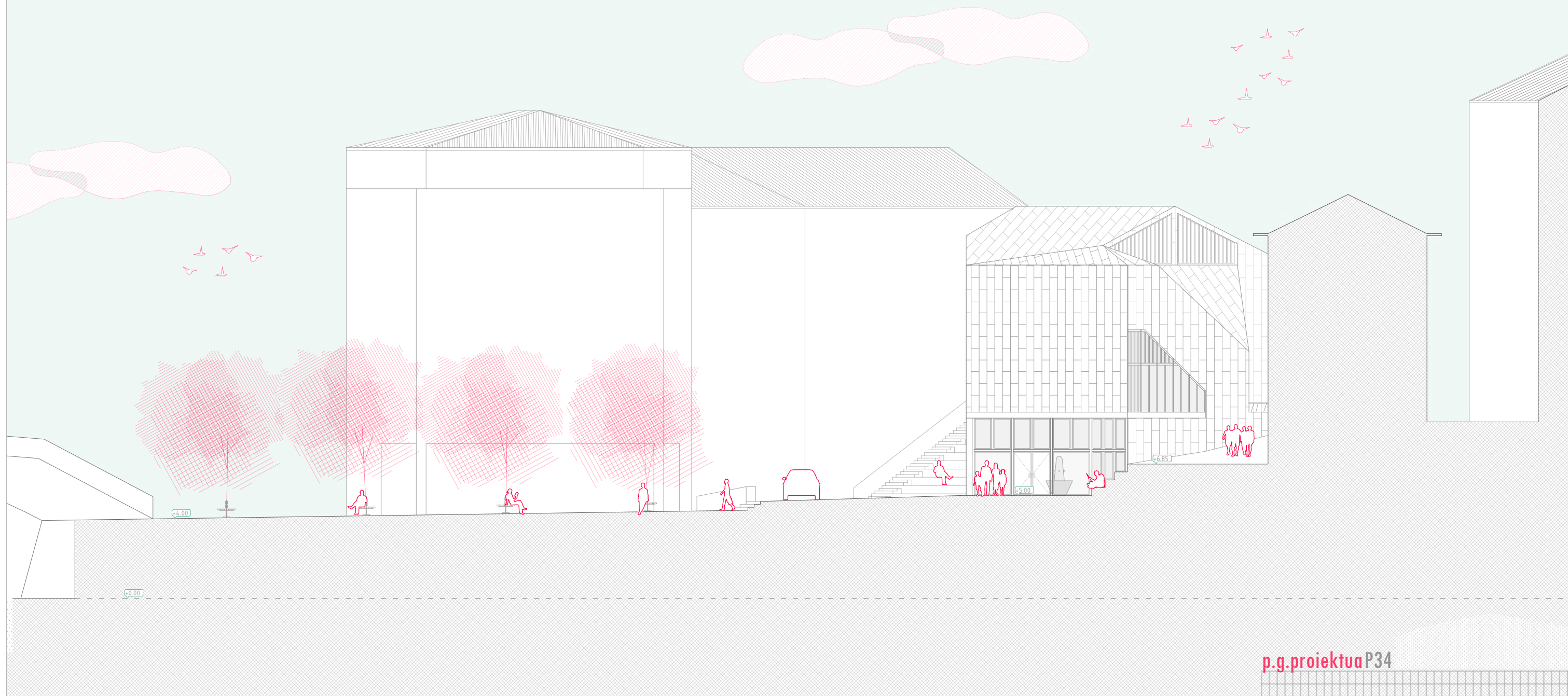











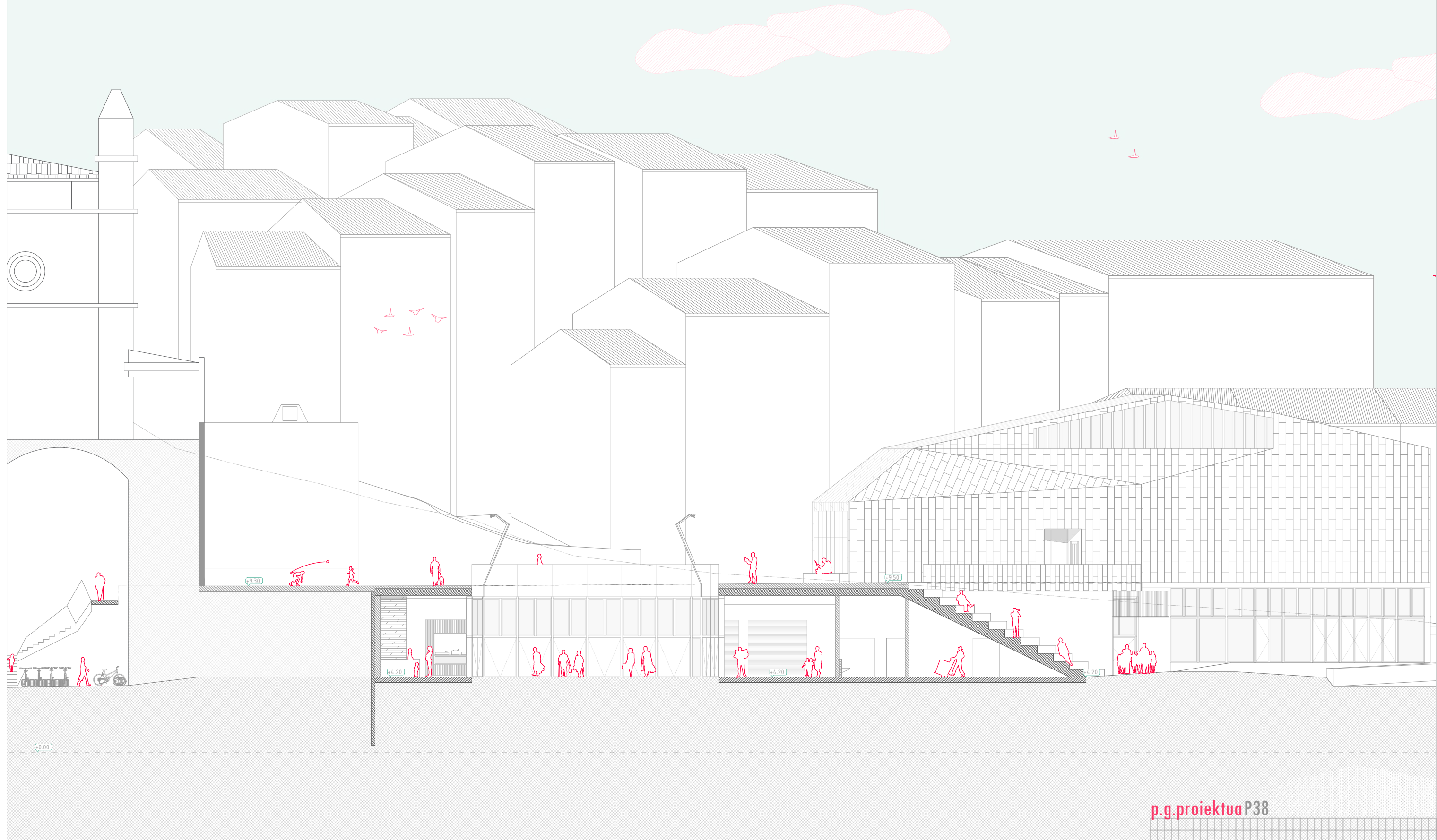


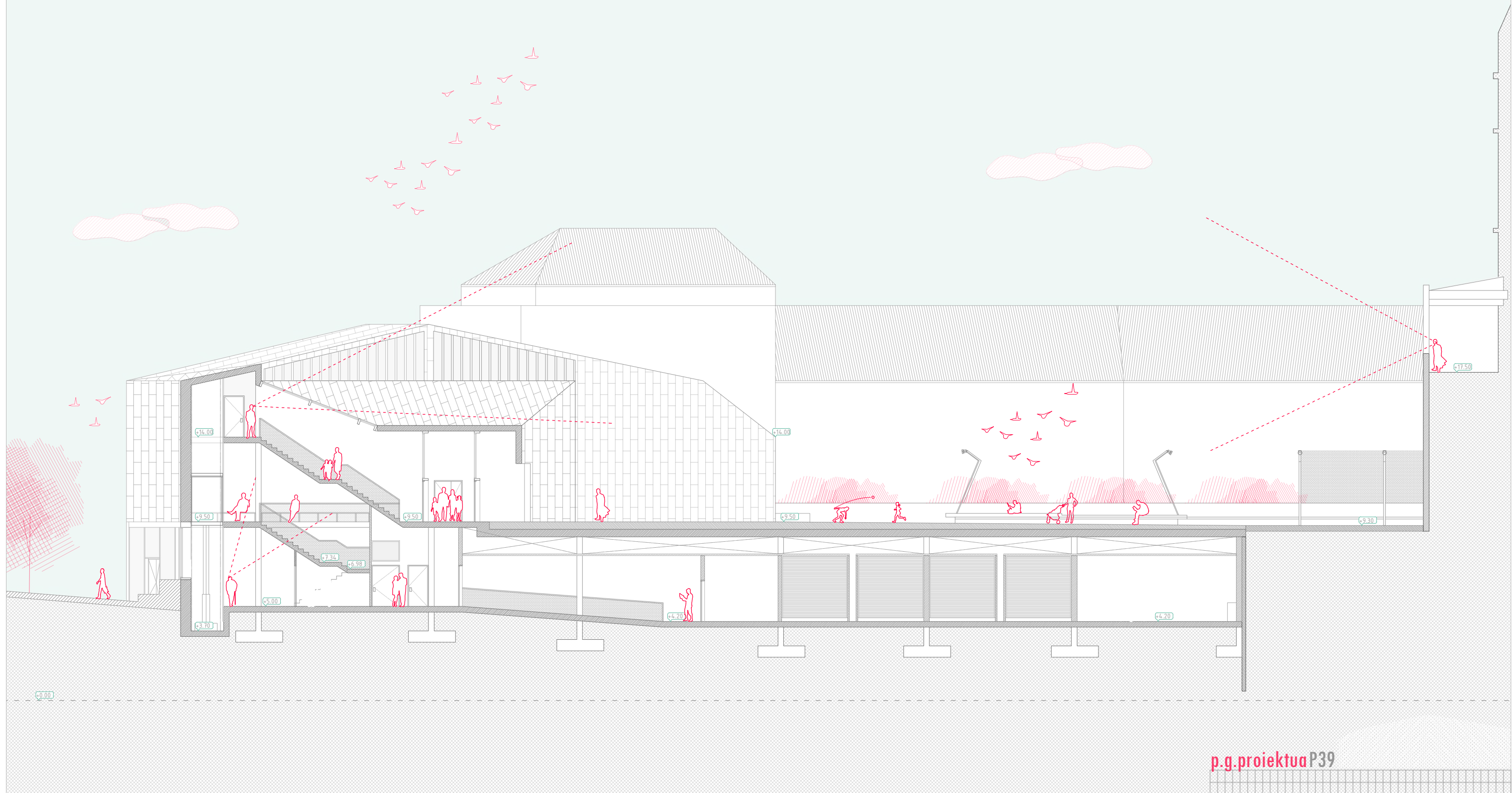








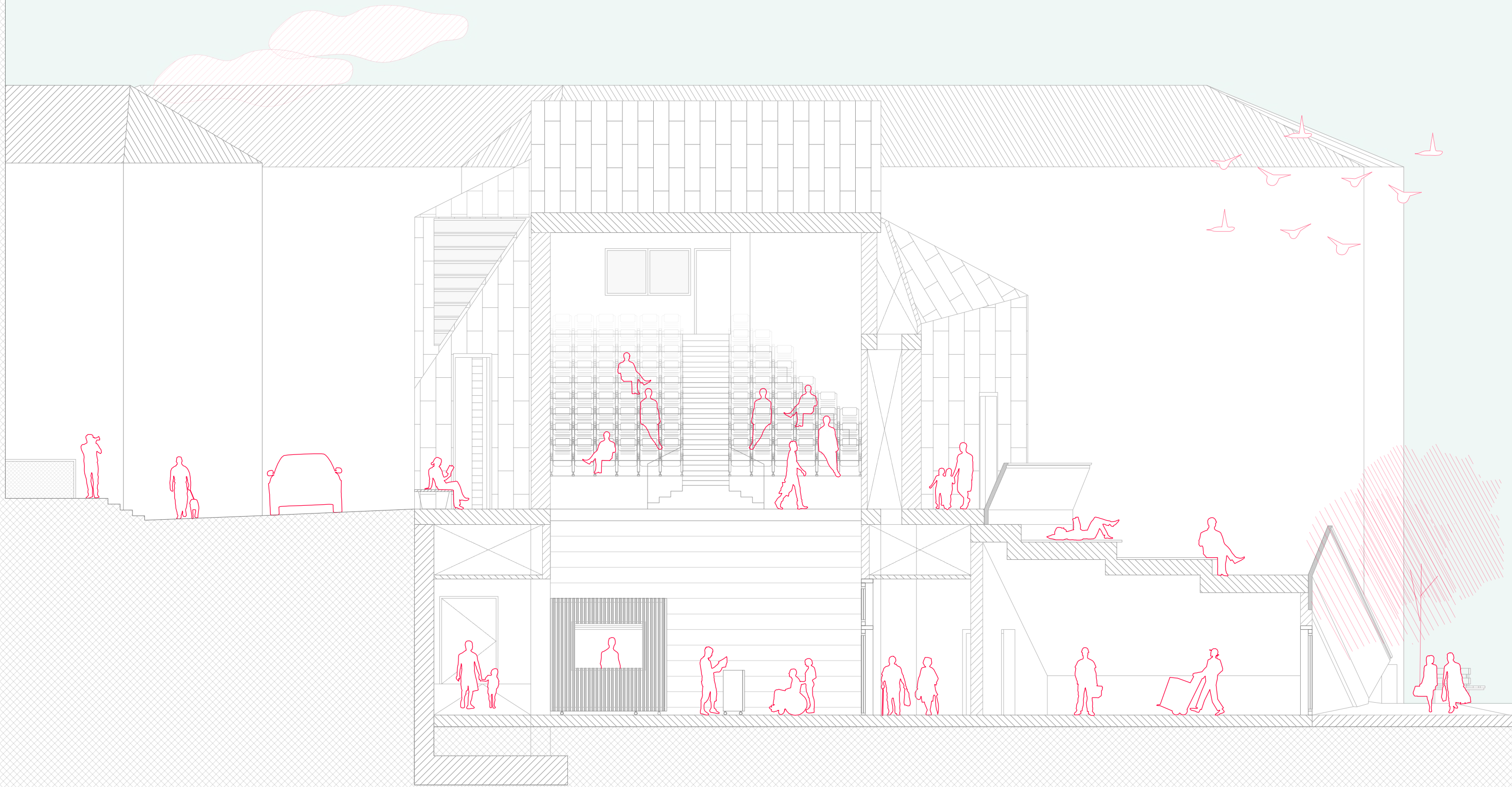












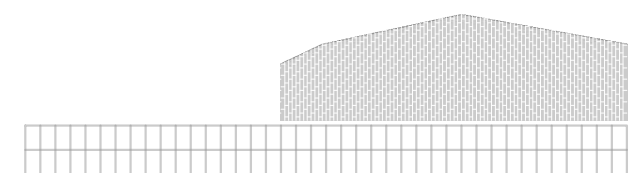
0.00





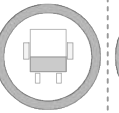

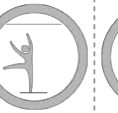
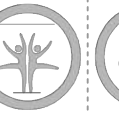

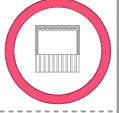





0.00

VI. PROGRAMA KONBINAKETA proiektuaren garapena

Atal honetan proiektuak bere barne dauzkan programa ezberdinen konbinaketaren berri ematen da, sinpleki adieraziz planoetan eta axonometria bidez situazio ezberdinak azalduz.



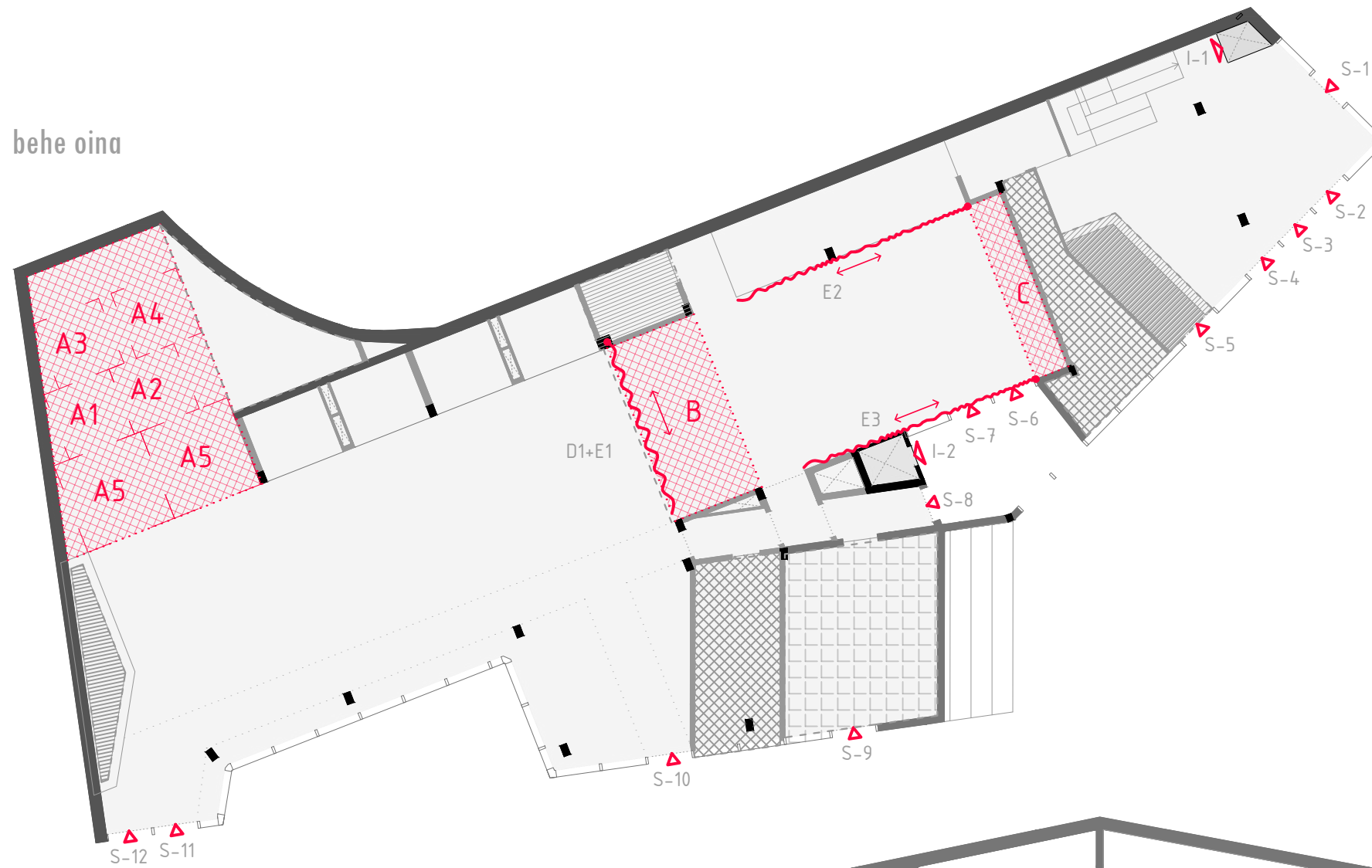
KONBINAKETA TAULA

								
Merkatua			✓	✓				
Sarrera espazioa		✓		✓		✓	✓	✓
Areto txikia		✓	✓			✓	✓	✓
Areto nagusia						✓		
Espazio estali erdia			✓	✓	✓			✓
Espazio estali osoa			✓	✓				
Plazarako kioskoa			✓	✓		✓		

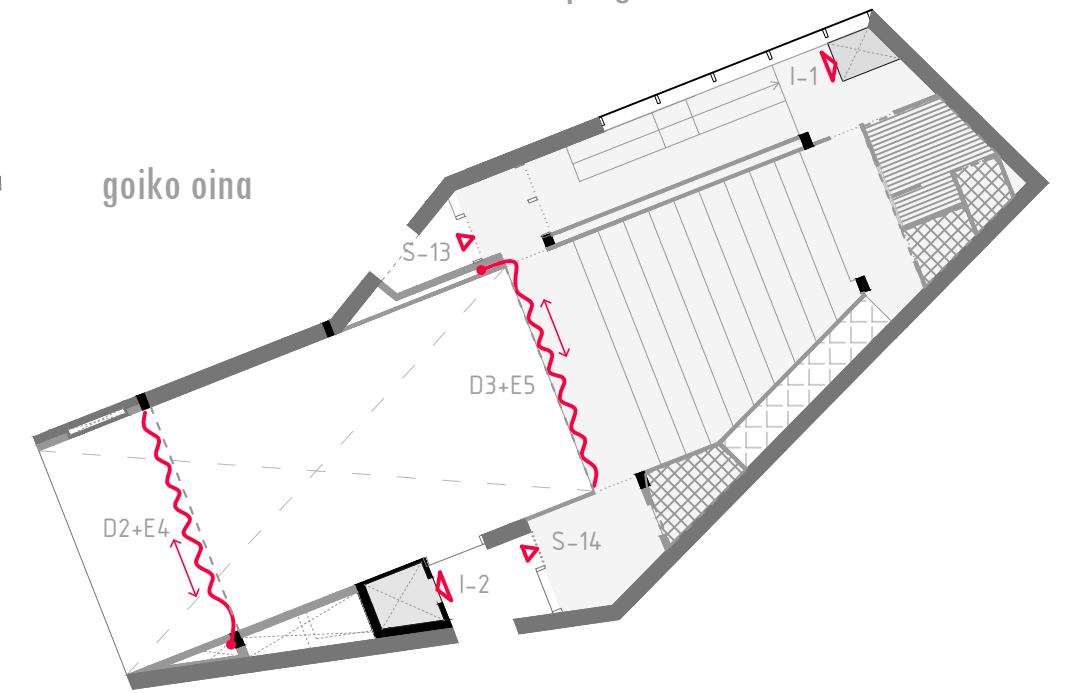
Eraikinaren aberastasuna bere erabilera anitzean oinarritzen da. Programa desberdinak une berdinean aurrera eramateko aukera ematen duen eraikin publiko bat da, denbora guztian aktibitatea izango duen, "non stop building" bezala ezagutua. Egun, Ondarroa bezalako herri batean ezinezkoa litzateke erabilera bakoitzerako eraikin publiko bat mantentzea, eta hori dela eta programen konbinaketa eta aniztasuna proposatu da eraikin bakar batean, herriaren erdigunean kokatuz eta eraikin kultural bat proposatuz. Hurrengo orrialdean programa desberdinen deskribapenak egin dira, bai teknikoki zein baliabide eta elementu izango luketen, bai zein azalera erabilgarri erabili ahalko zuten eta nolako ikuspegia izango zuket.

Alboko taula programen konbinaketaren ondorioz sorturiko baliabidea litzateke, ikusteko zein konbinaketa posible dauden eraikin berdinean. 7 programa ezberdin proposatu dira, horiek izango baitira nagusiak eta bakoitzaren ezaugarriak eta beharrak ikusirik sortu da hurrengo taula. Argi ikus daiteke merkatua eta sarrera espazioan egon ahal diren aktibitateak konbinatu ahal direla, bai eta merkatu eta areto txikikoak ere. Taularen uterrena errazteko eta ikusteko programa bakoitzaren xehetasunak hurrengo orrialdean deskribatu dira banan bana.

behe oina



goiko oina

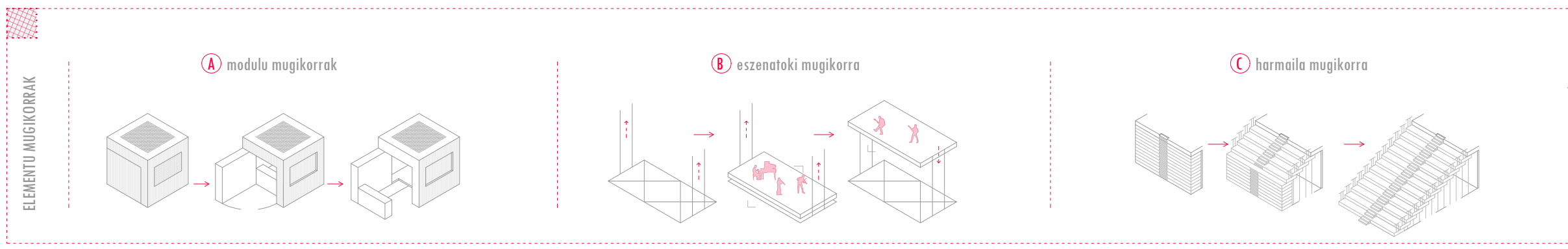
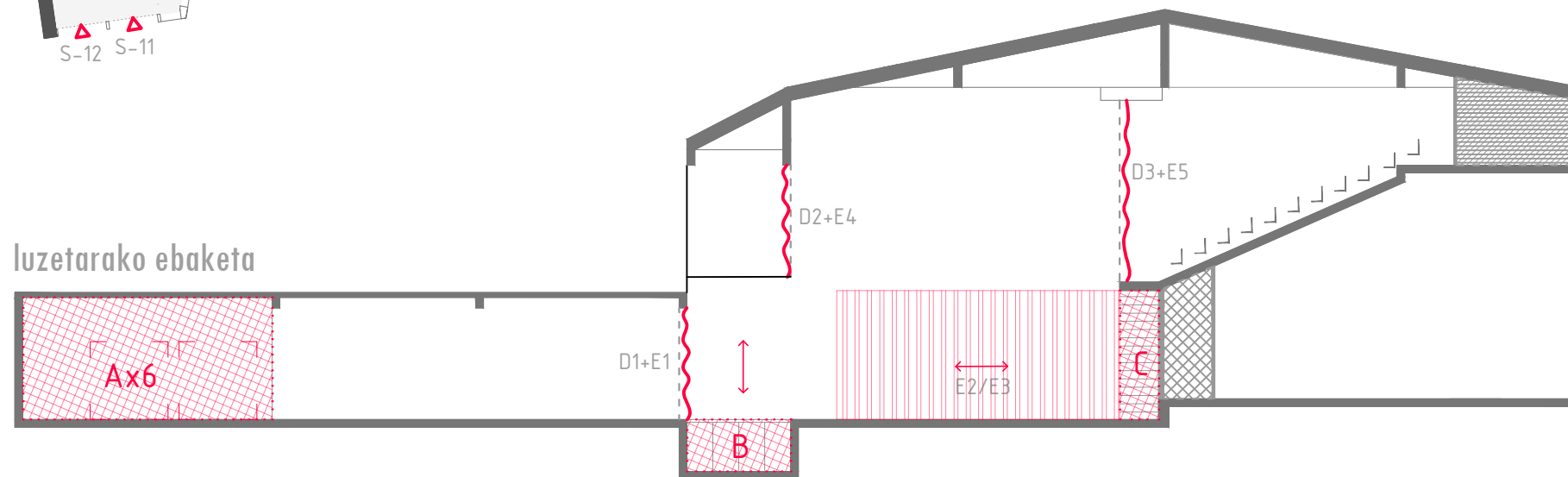



Eraikina erabilera anitzeko izatean elementu mugikor zerbitzari ugari izatea dakar. Hori dela eta hurrengo planoan ikus daitezke zein elementu mugikor proposatu diren eraikinaren funtzionamendu egokirako. Modulu mugikorretatik hasita, eraikinaren erdigune den eszenatoki mugikorra, harmaila mugikorrak, pertsina eta oihal bertikalak, gilotina erako leihoak barne kanpo muga ezabatzen... Horrez gain, eraikina behe oinean garatzen da gehien bat eta kanpo espazioarekiko harreman zuzena dauka, kale izaera bereganatuz. Hori dela eta, eraikina sarrera irteerak hainbat puntutatik egin daitezke. Gainera, eraikinaren barne bi igogailu proposatzen dira, bat eraikinaren barneko eta bestea espazio publikoko maila igotzeko.

Legenda

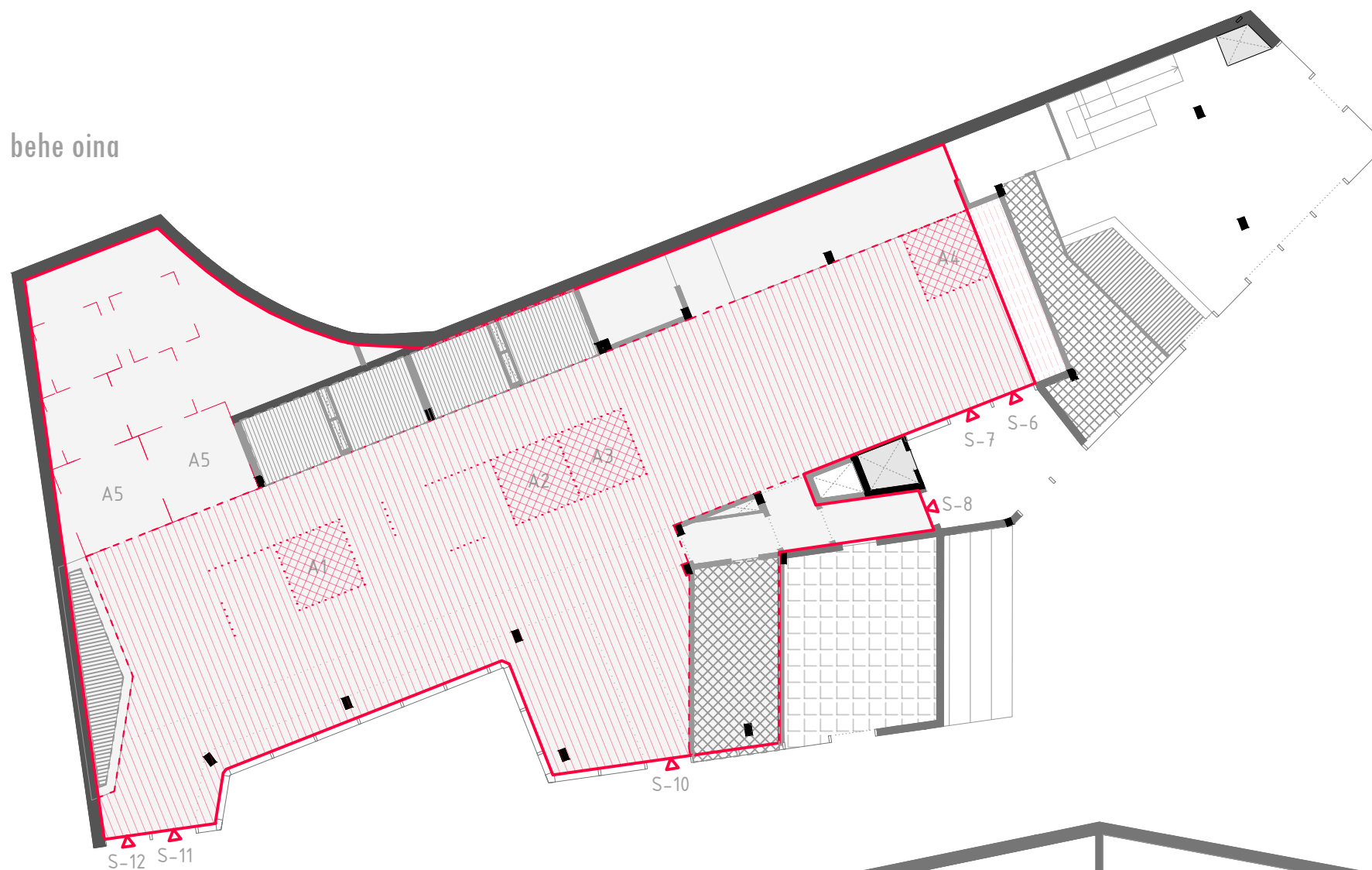
	Azalera erabilgarria	1440 m ²
	Espazio zerbitzariak	414 m ²
	Merkatuko postu finkoak	214 m ²
	Komunak	46 m ²
	Instalazio gelak	30 m ²
	Elementu mugikorrak	36 m ²
	A-Modulu mugikorrak (A1, A2, A3, A4, A5x2)	
	B-Eszenatoki mugikorra	
	C-Harmaila mugikorra	
	D-Pertsianak (S1, D2, D3)	
	E-Oihalak / Kortinak (E1, E2, E3, E4, E5)	
	Sarrera / Irteerak	Sx14
	Igogailuak	Ix2

luzetarako ebaketa

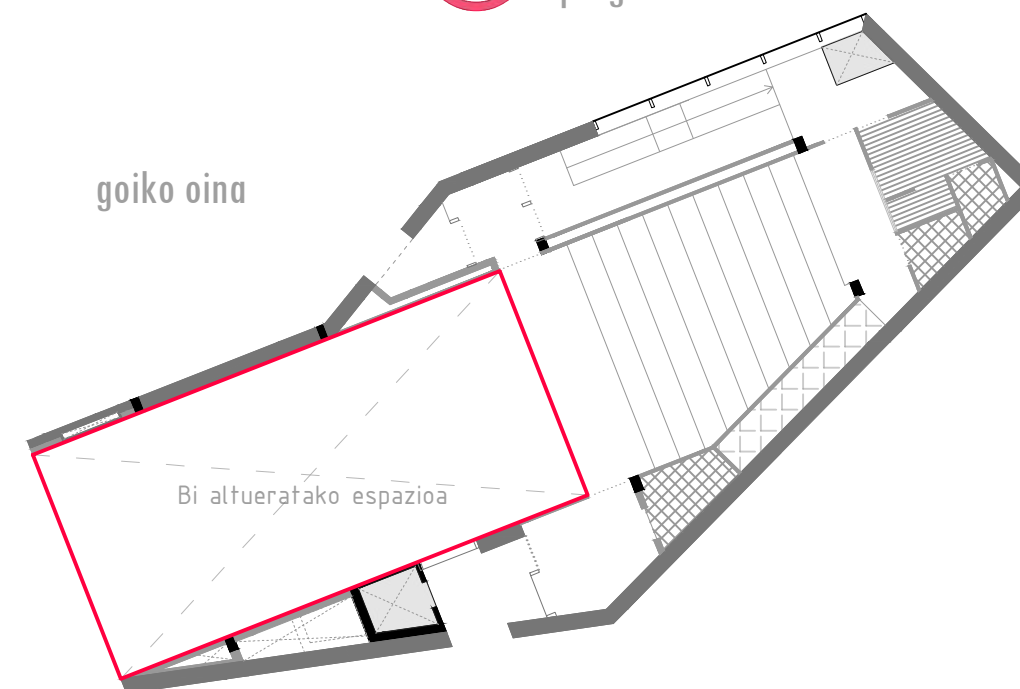




behe oina



goiko oina

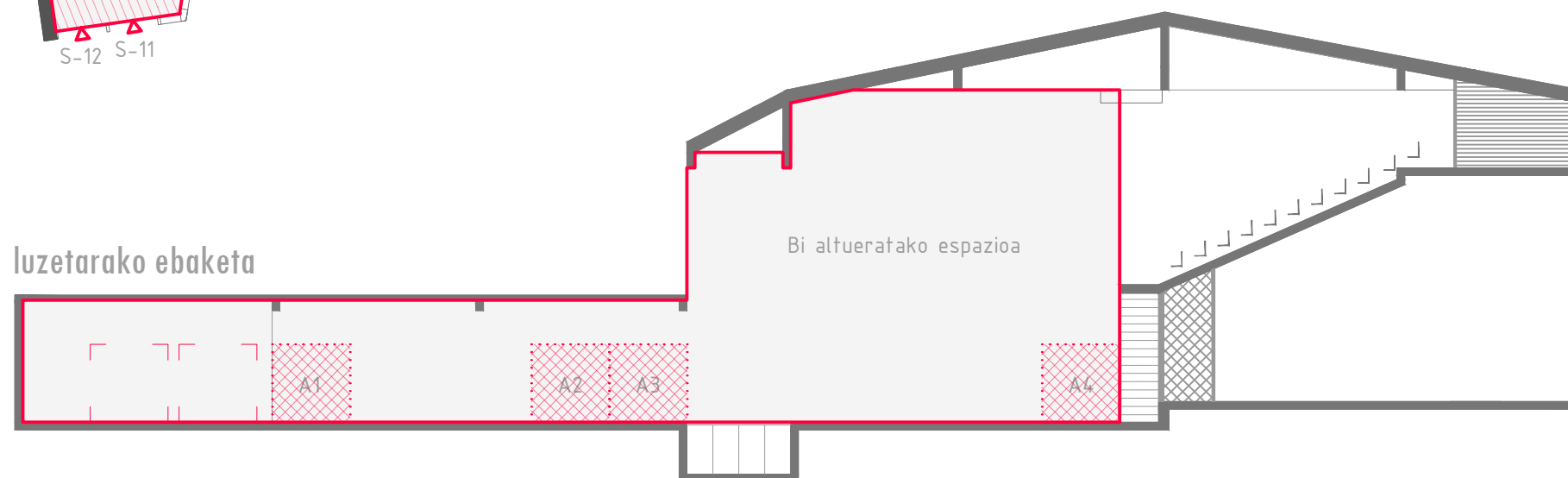


Merkatuko erabilera litzateke eraikineko programetako garrantzitsuenetakoa. Eguneroko irekita egongo den espazioa da, solairu bakarrean garatzen dena eta kanpo espazio publikoarekin harreman zuzena daukana. Espazio nagusia eraikineko erabilera anitzeko ardatza da, bertan kokatuko baitira merkatuko 4 modulu mugikorak eta dauden postu finkoekin osatuko dufe merkatua. Bolumeneko espazioan altuera bikoitzeko espazioa litzateke, tabernako mahai eta deskantsu gune gisa balio lezakeena. Honez gain, merkatuak astean behingo baserriarren azoka hartuko luke, elementu mugikor batzuez baliatuz. Hauek, leihoen muga inguruan kokatuko liratezke, momentu batean azoka kanpora aferatzeko aukera edukiz.

Legenda

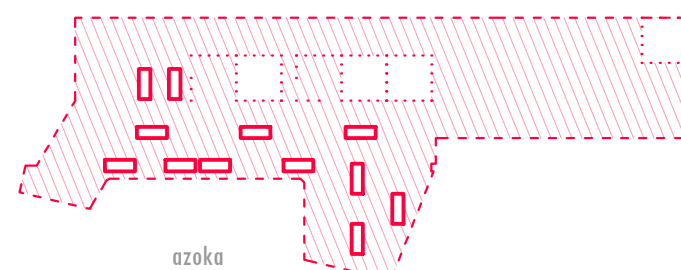
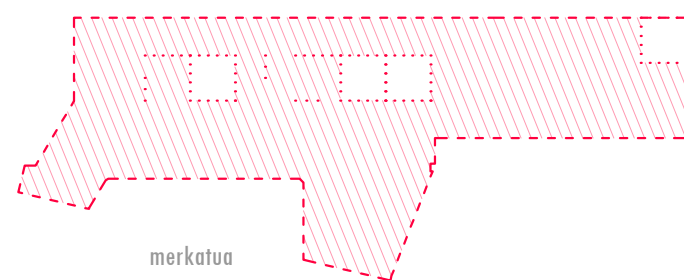
	Azalera erabilgarria	740m ²
	Espazio zerbitzatua	414 m ²
	Espazio zerbitzariak	214 m ²
	Merkatuko postu finkoak x4	46 m ²
	Komunak	30 m ²
	Harrera gela	10 m ²
	Elementu mugikorak (moduloak A1-A4)	36 m ²
	Sarrera / Irteerak	Sx6

luzetarako ebaketa

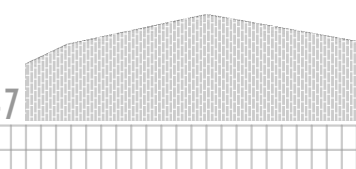
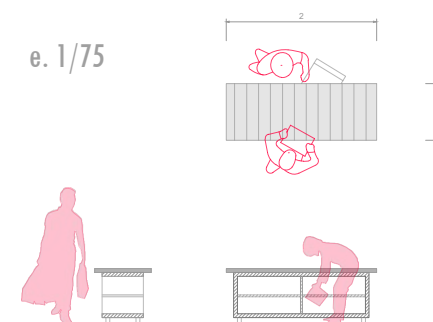


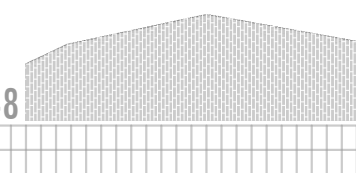
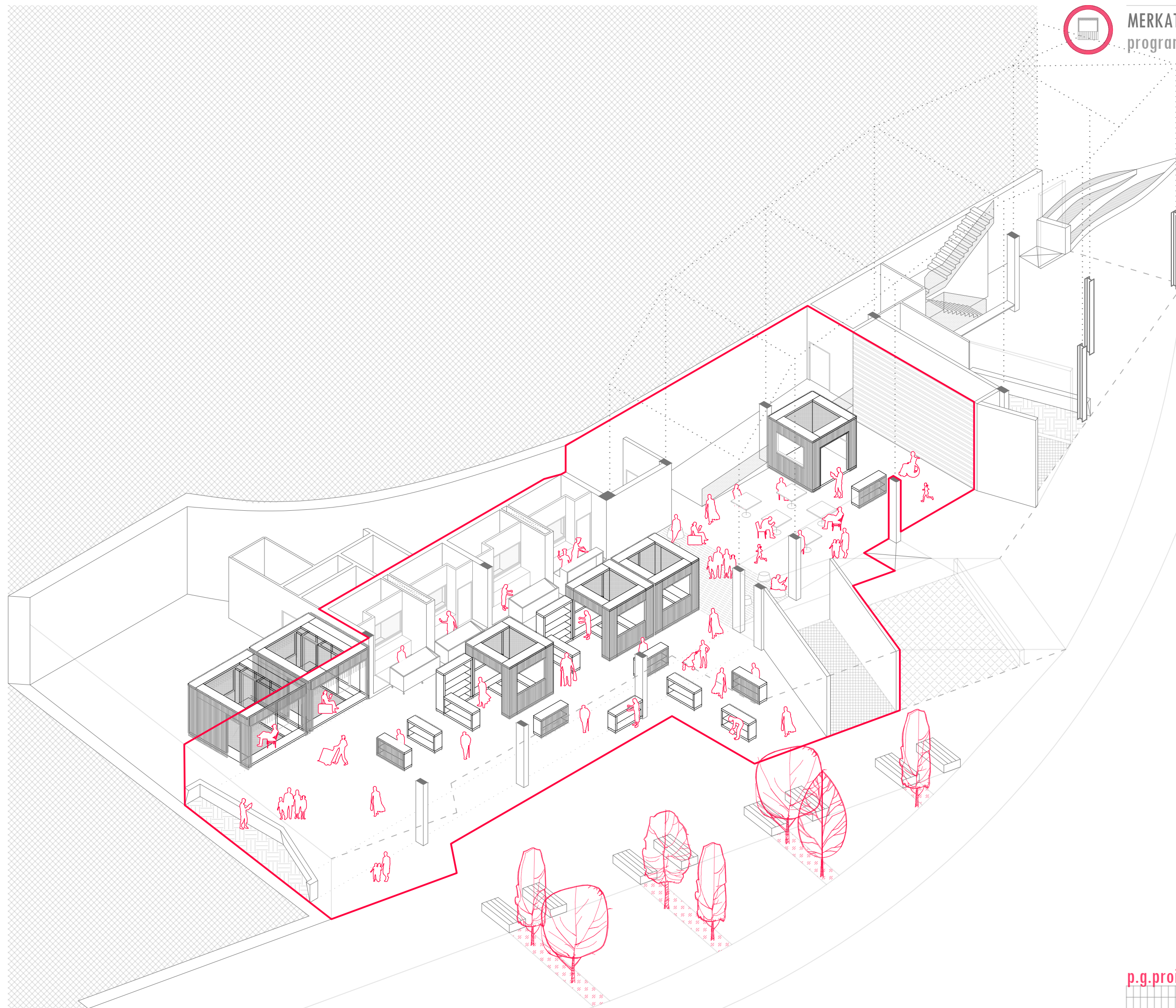
x12 postu
e. 1/5000

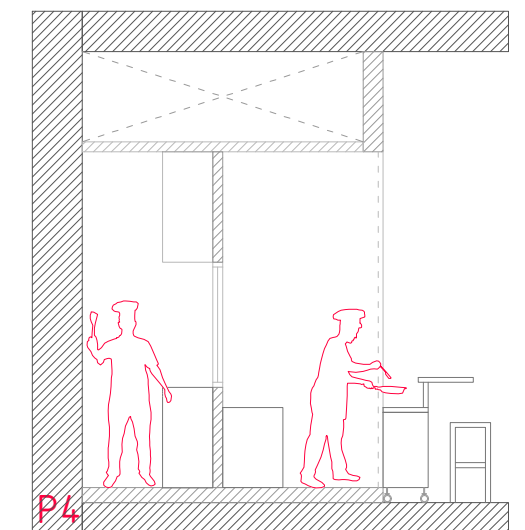
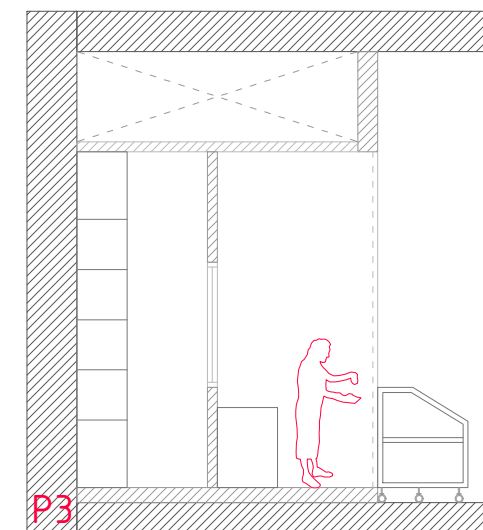
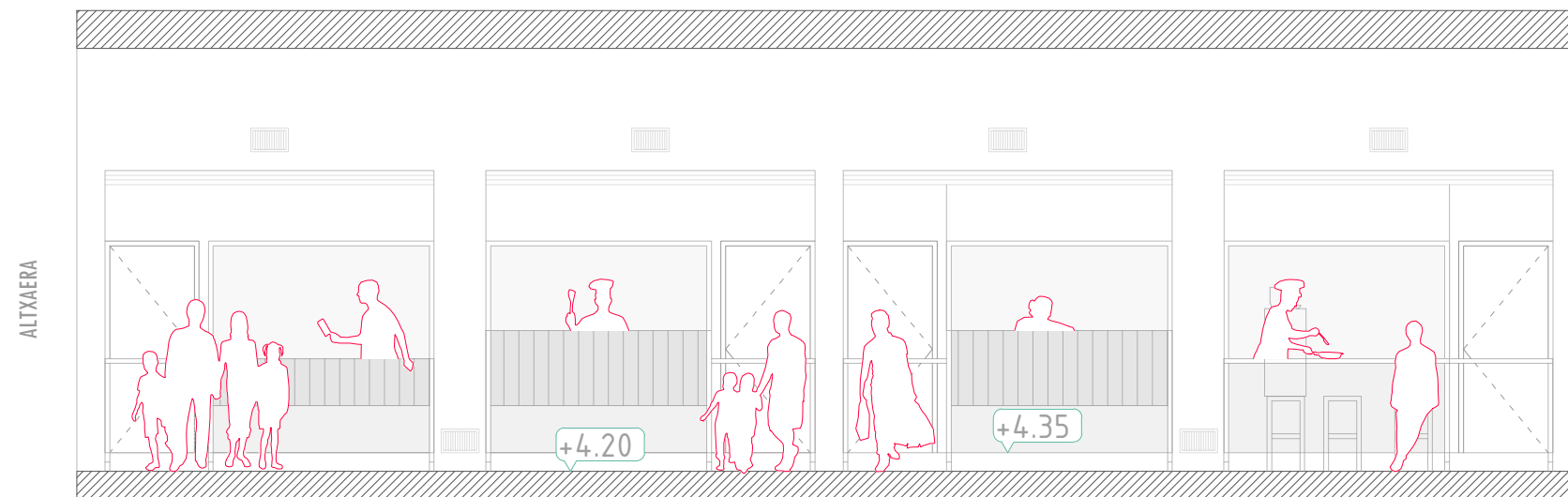
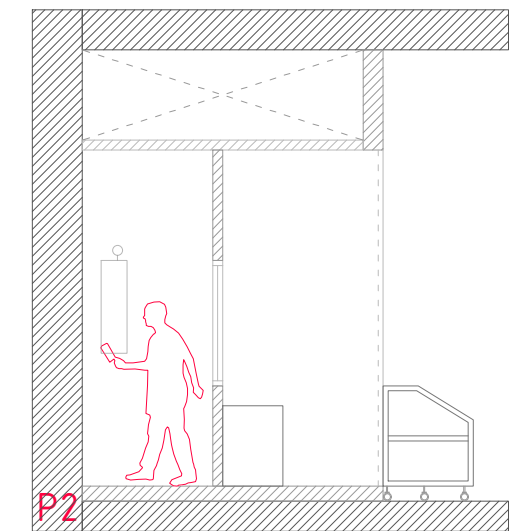
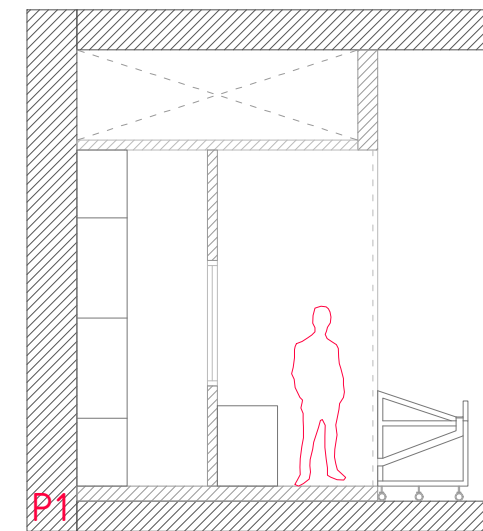
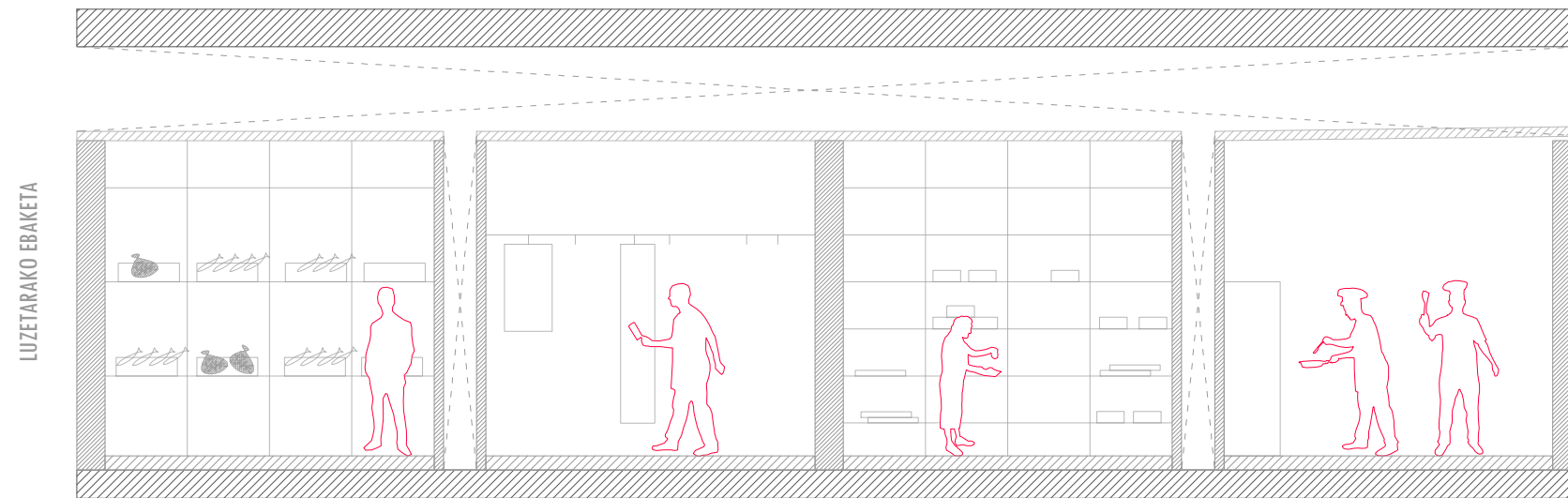
AZOKA AUKERA



e. 1/75







arraindegia



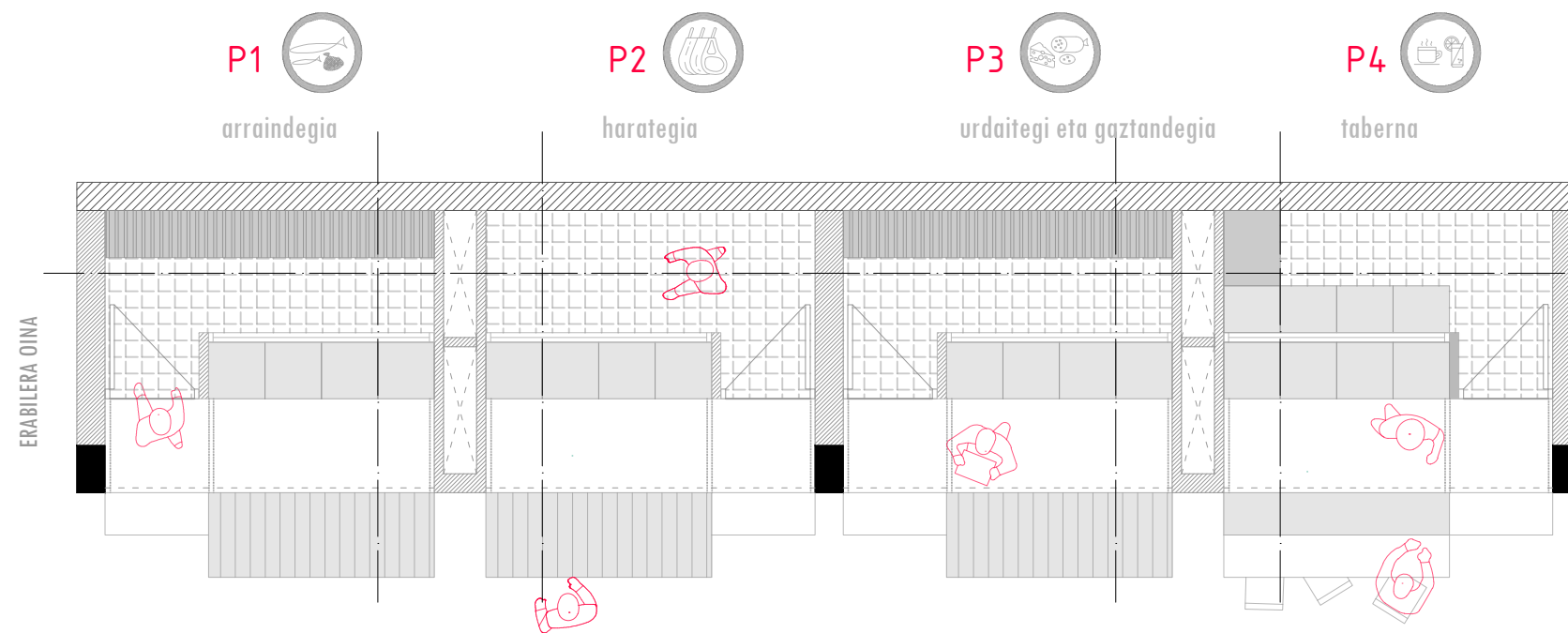
harategia



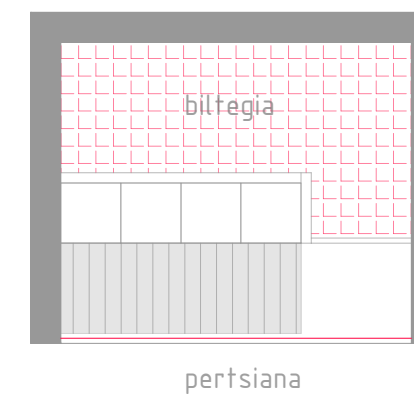
urdaitegi eta gaztandegia



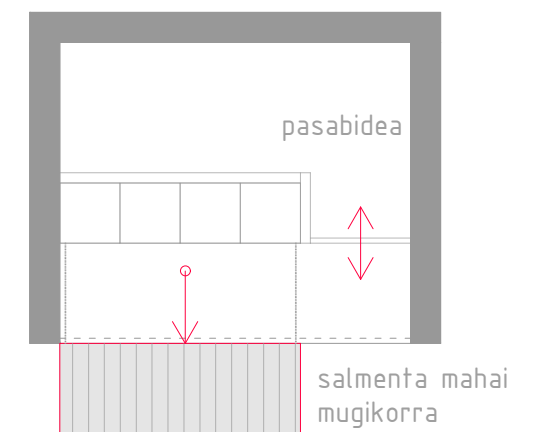
taberna



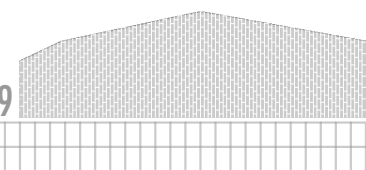
postu itxia

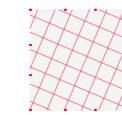


postu irekia



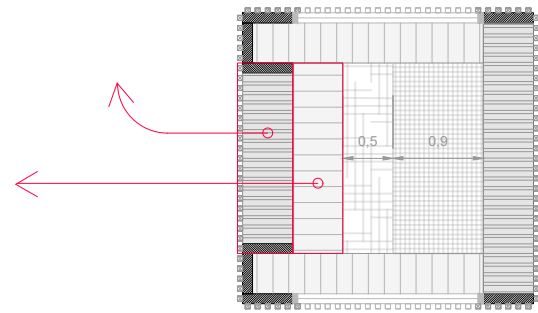
FUNTZIONAMENDUA



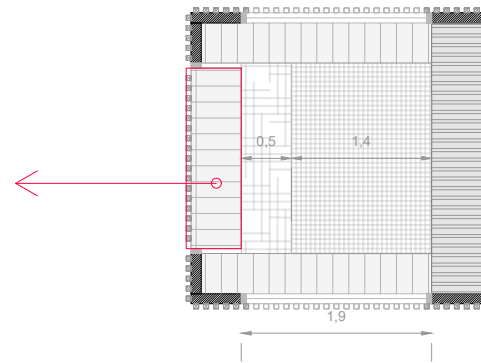


MODULUAK

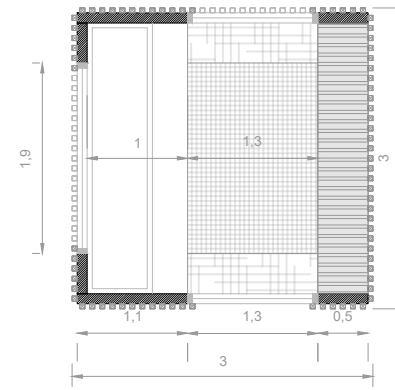
A1 A2
frutategia kontserba-denda



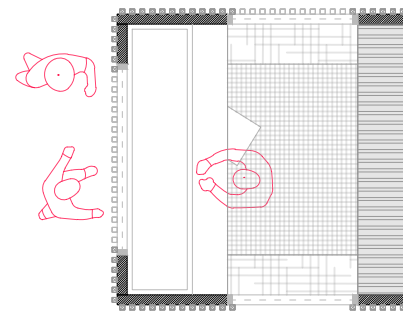
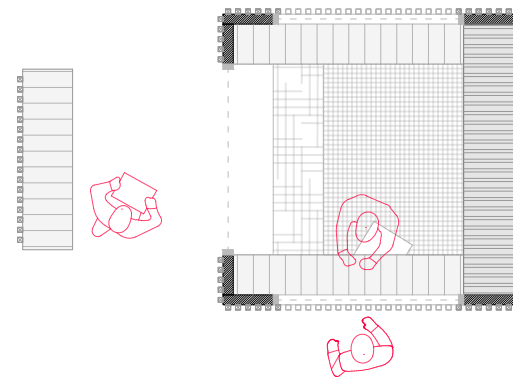
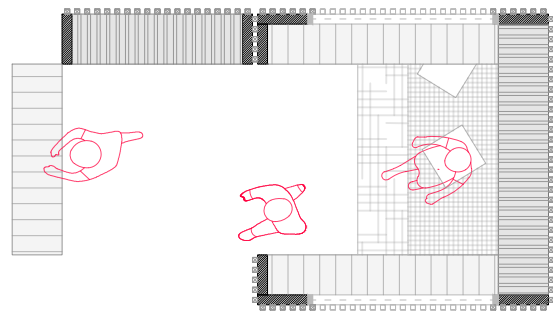
A3 kioskoa



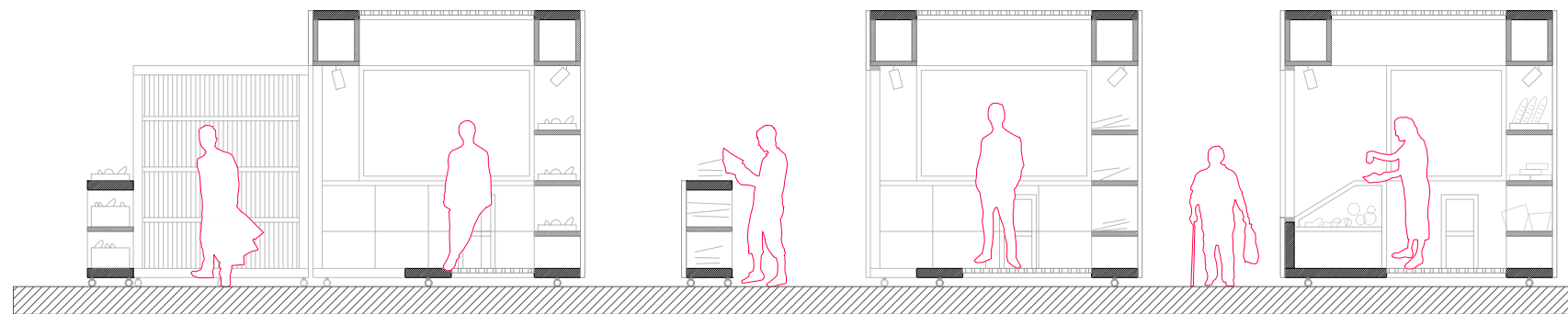
A4 okindegia



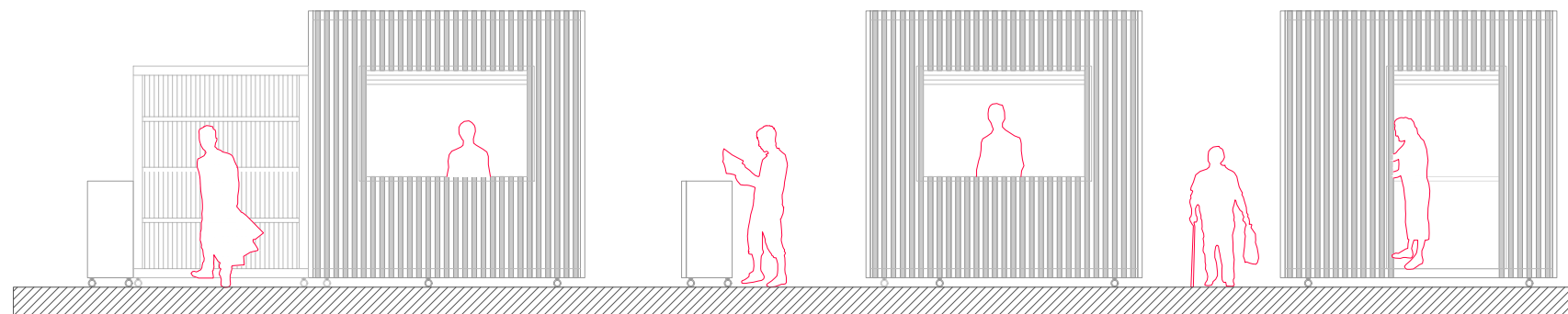
ERABILERA OINA



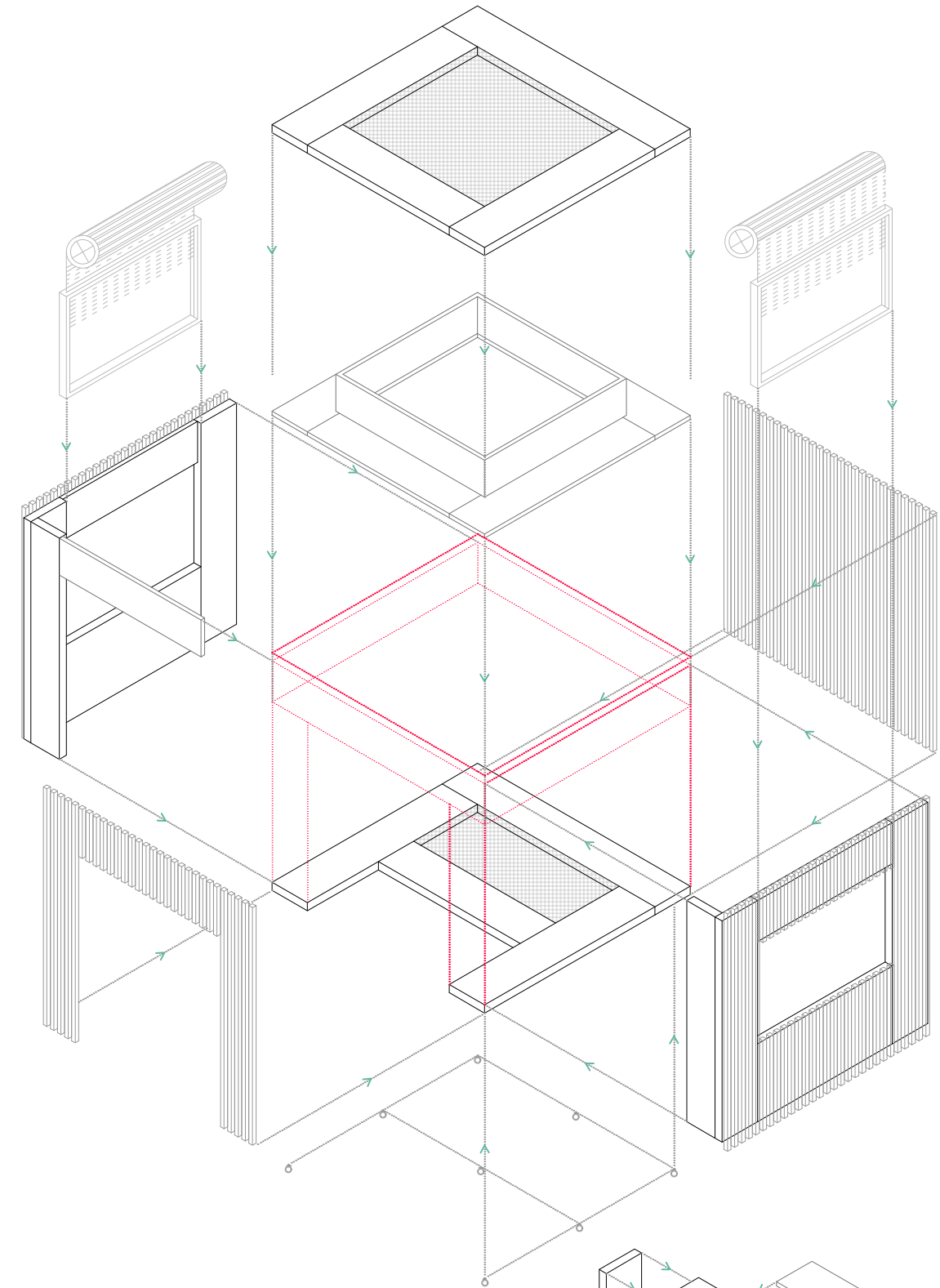
EBAKETA



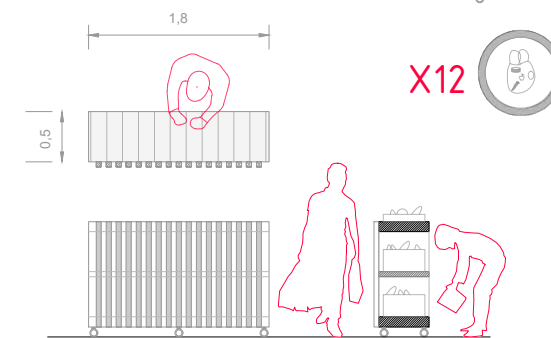
ALTXAERA



DESPIEZA A1-A2



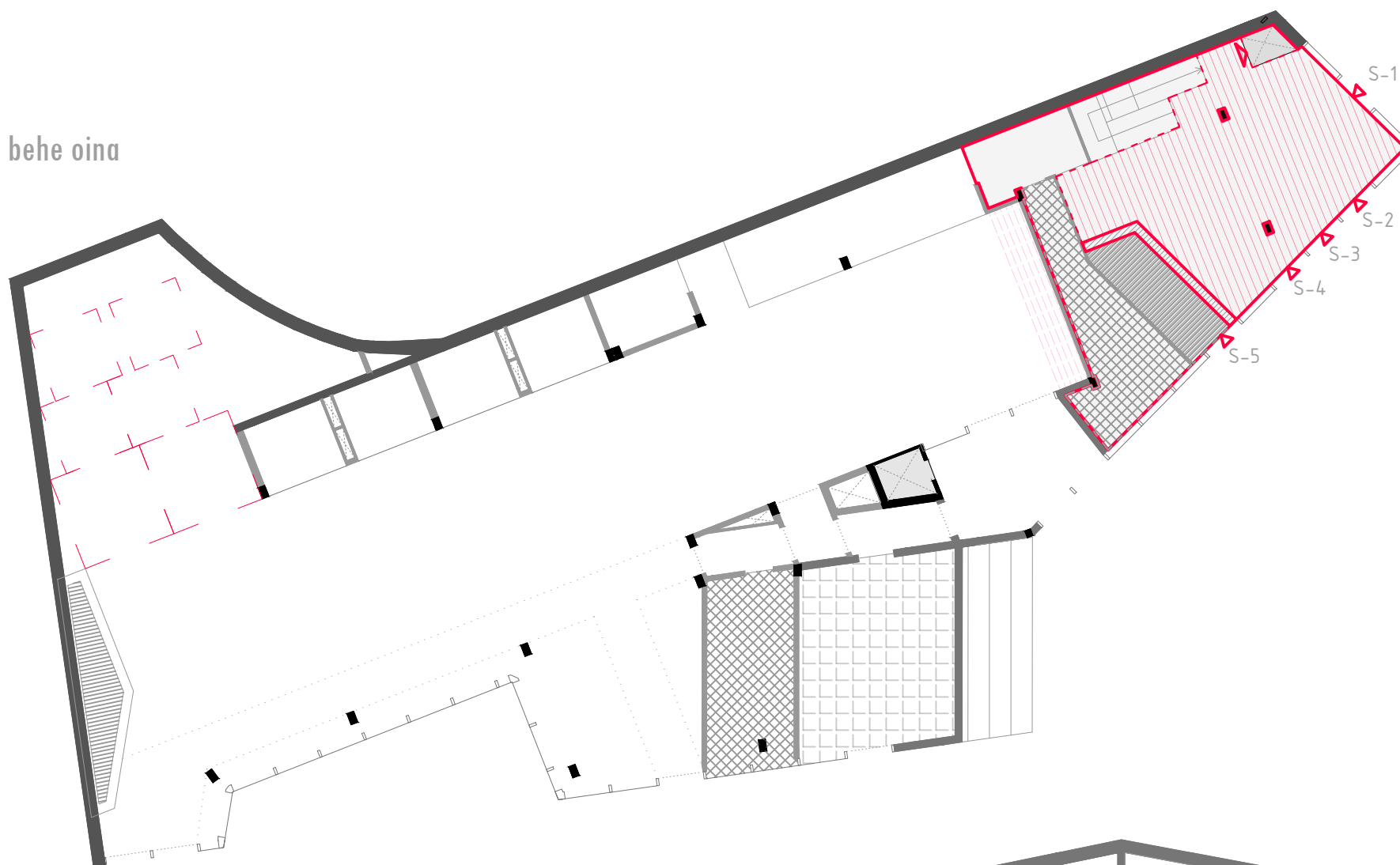
AZOKAKO POSTUAK



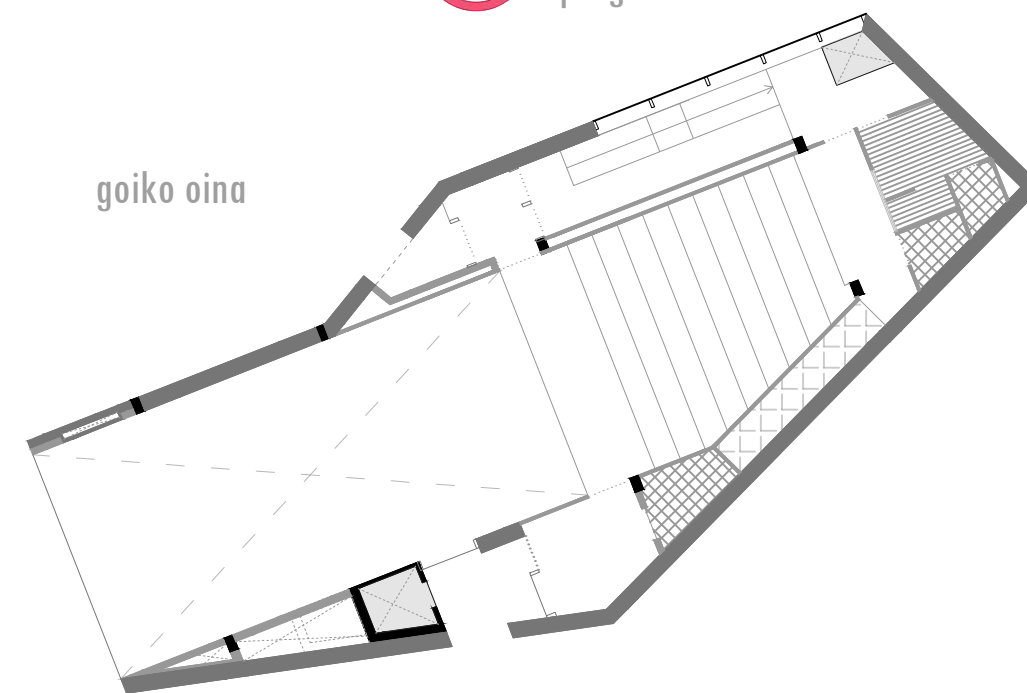
X12



behe oina



goiko oina

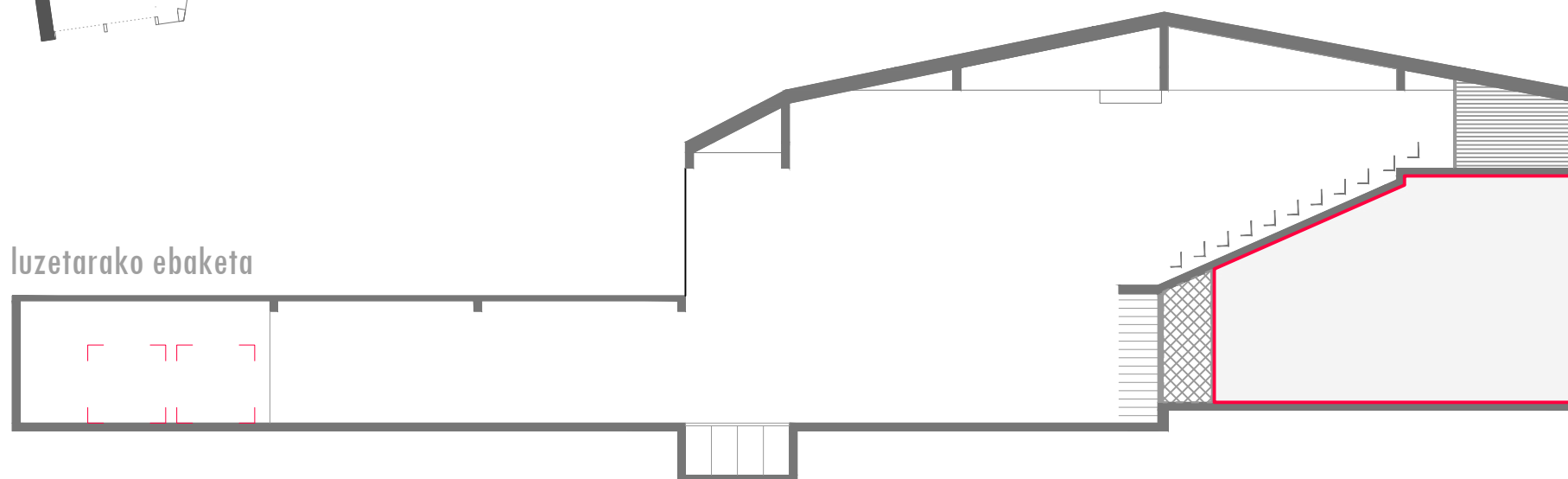


Eraikineko sarrera espazioa altuera bikoitzeko espazioa da eta erabilera ugari egiteko balio du, horien artean areto edo zinemarako sarrera funtzioa, erakusketa areto, hitzaldi gela edo cateringarako espazio funtzioa, beste askoren artean. Ia 100 metro karratuko espazio zabala litzateke, goiko pisura igotzeko nukleo bertikala daukana eta goi eta behe espazioen arteko harremana sortzen dena. Sarrera espazioak bere komun eta biltegiak izango ditu, bai eta harrera gunea ere. Beste programekin konbinatzeko espazio egokienetakoa litzateke bere ezaugarriengatik.

Legenda

	Azalera erabilgarria	158 m ²
	Espazio zerbitzaturua	85 m ²
	Espazio zerbitzariak (komunikazio, biltegi...)	29 m ²
	Harrera gunea	16.5 m ²
	Komunak	27.5 m ²
	Sarrera / Irteerak	Sx4+S5

luzetarako ebaketa



ERABILERA AUKERA POSIBLEAK

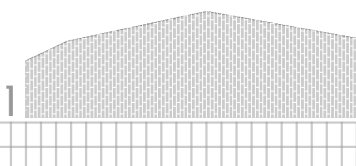
Espazio zerbitzaturua 85 m²
+
Harrera espazioa 16.5 m²

erakusketa

areto sarrera

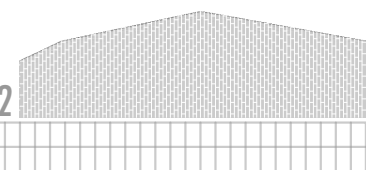
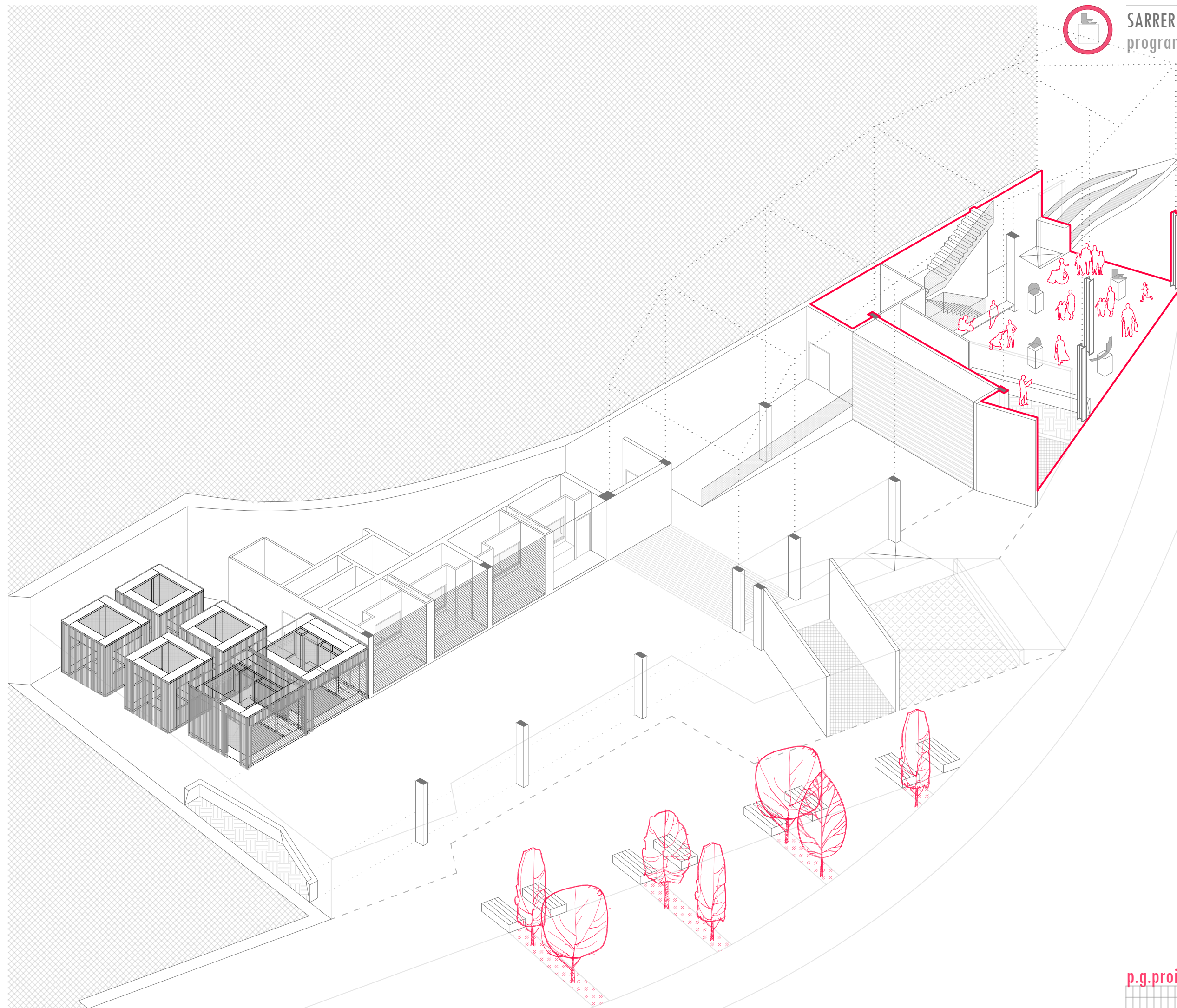
hitzaldiak

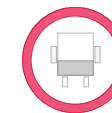
coctail



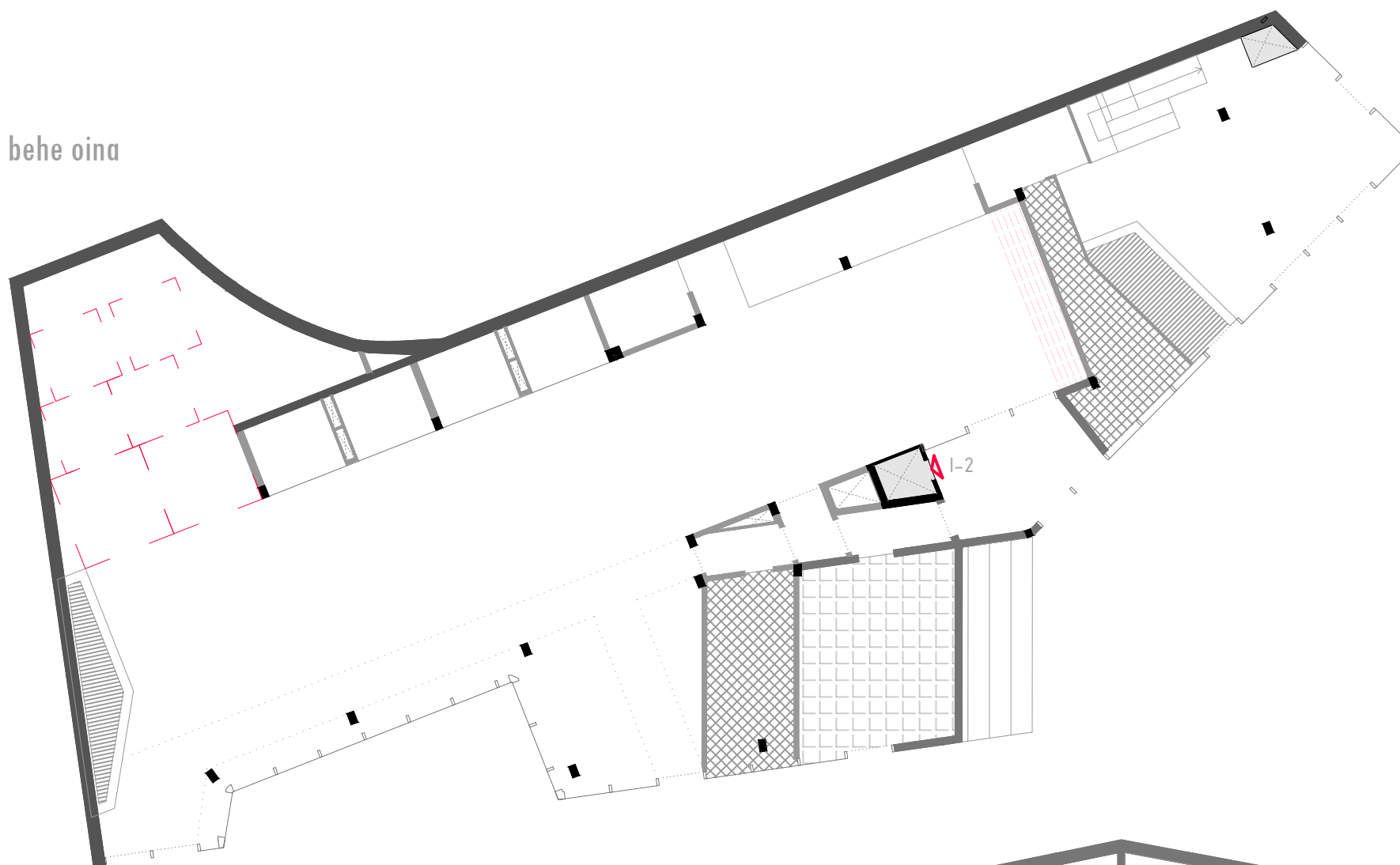


SARRERA ESPAZIOKO IKUSPEGIA
programa konbinaketa

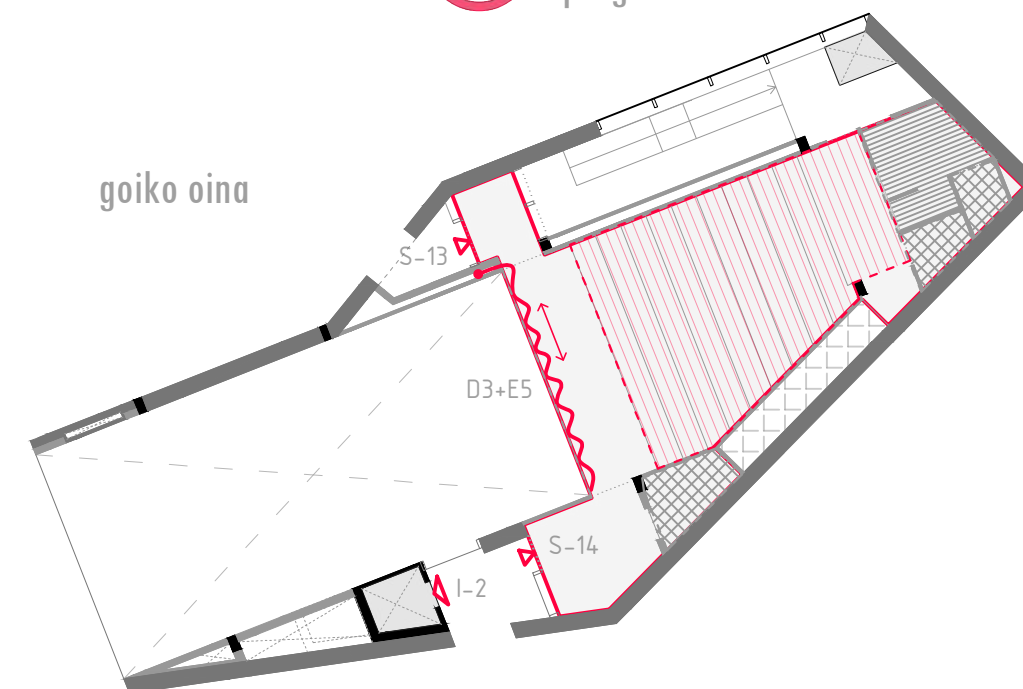




behe oina



goiko oina

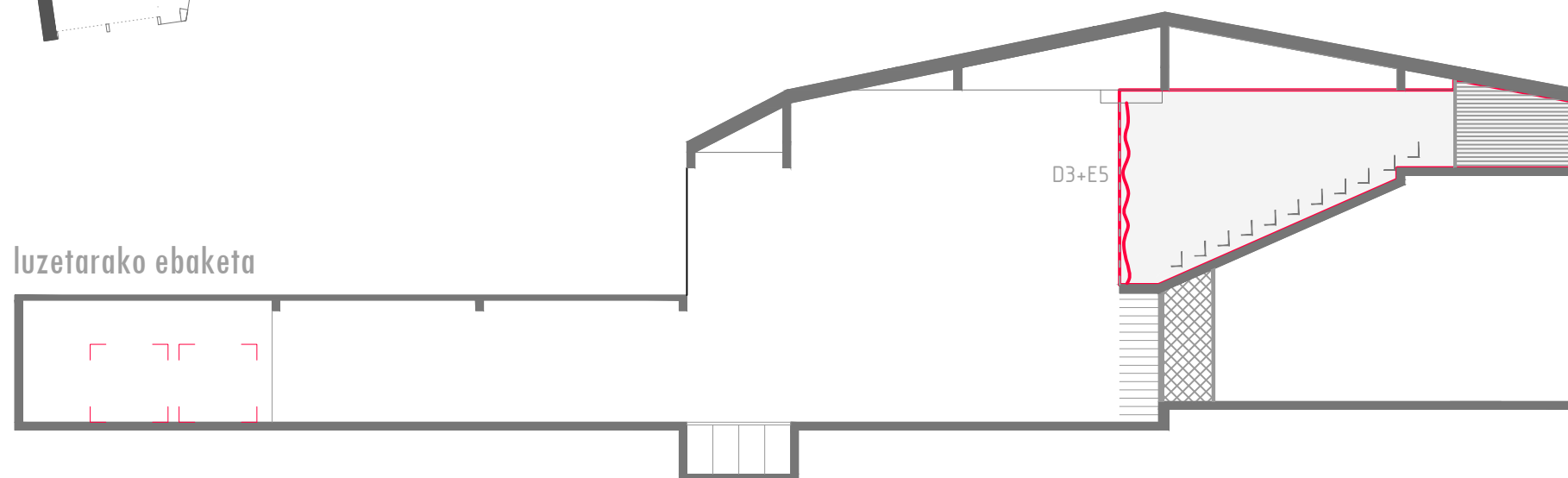


Sarrera espazio gainean areto txiki finko bat egongo litzateke, 92 eserleku dauzkana. Areto txiki honek beste eraikin guztiarekiko independente funtzionatu dezake, bere sarrera irteerekin eta komun eta harrera guneekin. Aretorako sarrera Musika Plazatik egingo litzateke, bolumenaren bi aldeetatik. Hori dela eta, aretora behe puntuko izkina bietatik sartzeko aukera dago, bai eta eskailera edo igogailua hartuz goiko puntutik sartzekoa ere. Puntu honetan legozke, kontrol eta proiektore gela, bai eta elbarrituentzako espazioa eta komun propioa. Areto txikiko goiko puntutik, estalkian kokatuta dagoen makina gelarako sarrera dago. Aretoak hiru posizio izango lituzke: areto txiki independentea, begiratokia eraikineruntz edo areto nagusiaren parte.

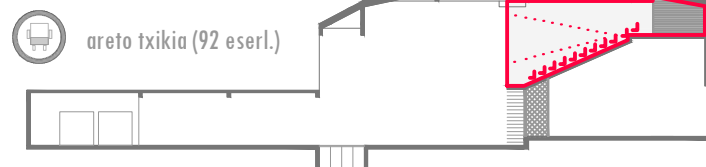
Legenda

	Azalera erabilgarria	132 m ²
	Espazio zerbitzatua (zinema aretoa)	67 m ²
	Espazio zerbitzariak (komunikazioa, sarrera)	42.2 m ²
	Kontrol gunea	11 m ²
	Komunak	11.8 m ²
	Sarrera / Irteerak	Sx2
	Banaketa mugikorrak	D3+D5

luzetarako ebaketa



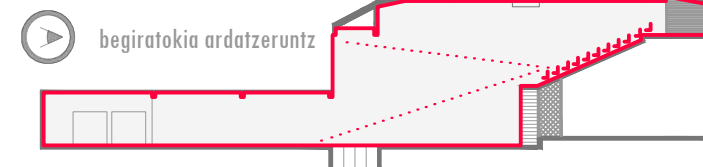
ERABILERA AUKERA POSIBLEAK



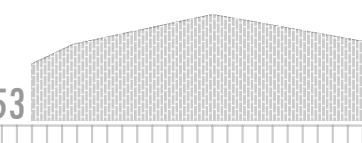
areto txikia (92 eserl.)

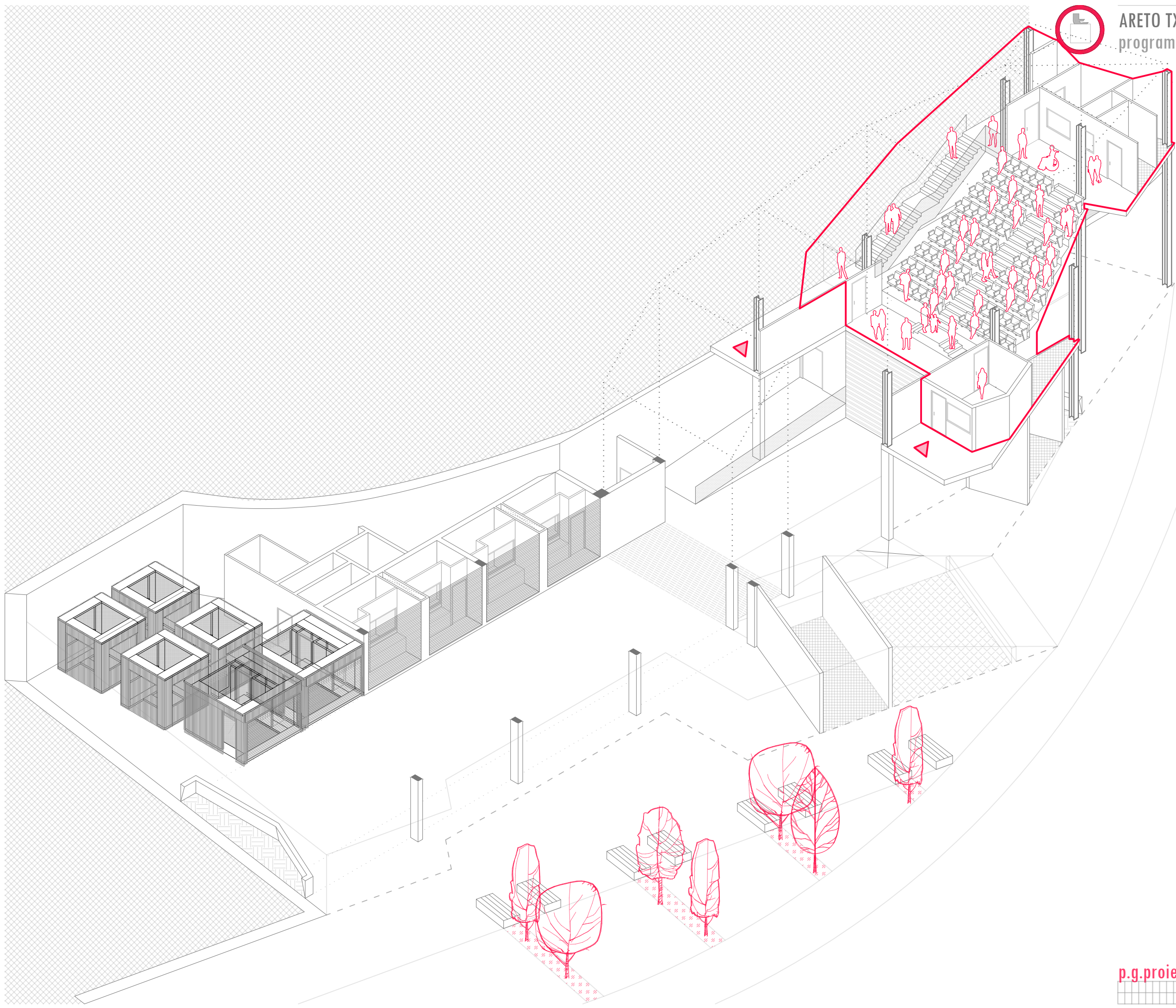


areto handia (236 eserl.)



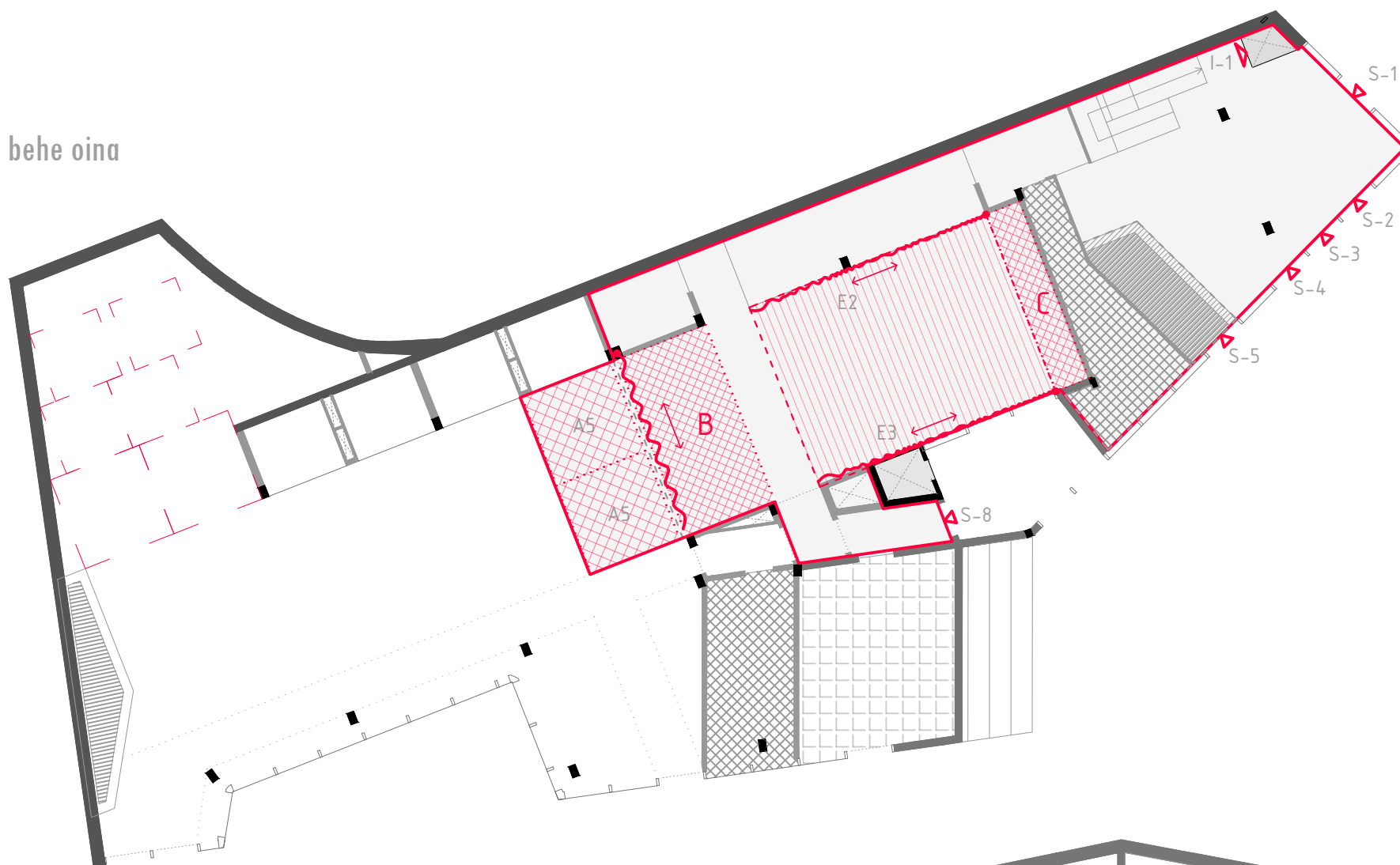
begiratokia ardatzeruntz



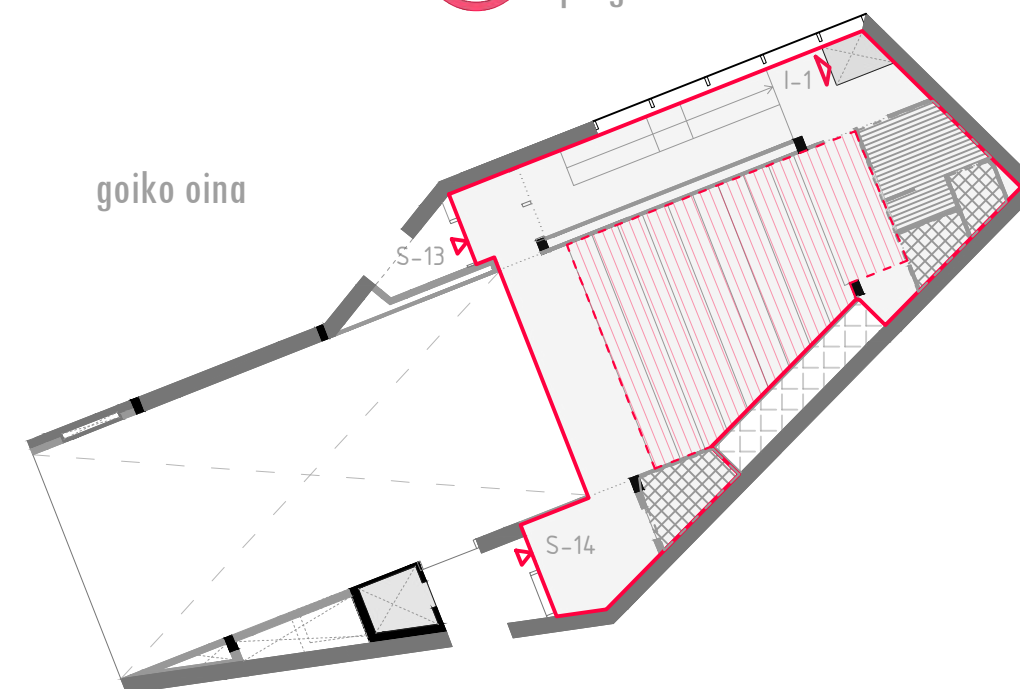




behe oina



goiko oina

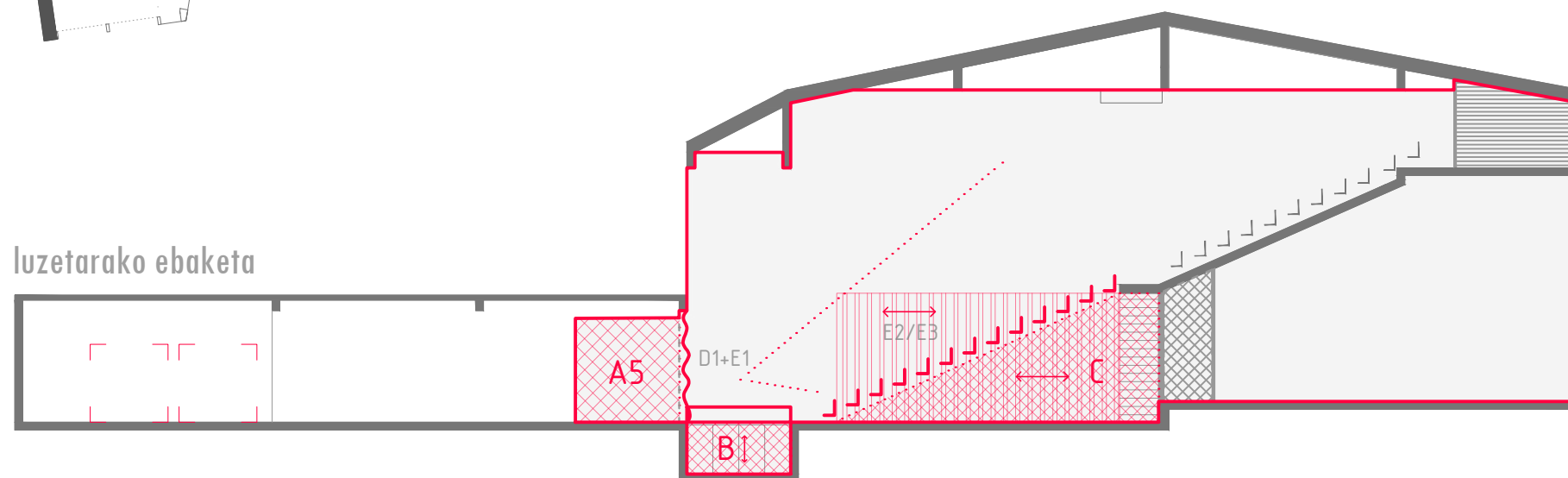


Areto nagusia hainbat espazioren konbinaketaz sortutako espazio da, elementu mugikor ezberdinez baliatuz. Eraikineko bolumenean ematen da eta areto txikia eta eraikineko ardatzeko altuera bikoitzako espazioa konbinatzean sortzen da, azken honetan harmaila mugikorrak ateraz. Aretoak eraikineko erdigune den eszenatoki mugikorrera ematen du, hau behar den altueran kokatuz. Eszenatokiaren atzealdea erabilera anitzeko moduluez baliatuta egiten da, bai eta oihala eta pertsiana bidez ere. Aretoa hiru solairu desberdinetatik sartzeko aukera legoke, guztiak sarrera espaziotik pasatuz edo Musika Plazatik sartuz. Areto nagusiak 236 eserleku lituzke eta eraikineko elementu mugikor guztiek parte hartuko lukete programa aurrera eramateko.

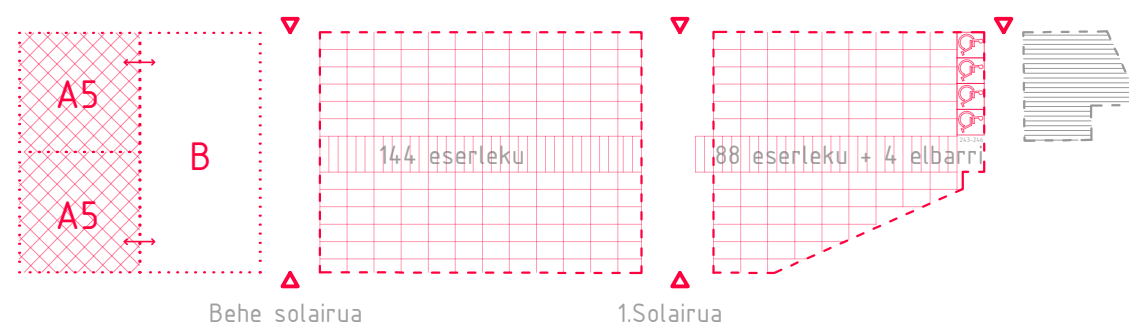
Legenda

	Azalera erabilgarria	582 m ²
	Espazio zerbitzatua (aretoa)	160 m ²
	Espazio zerbitzariak (komunikazio, sarrera...)	280 m ²
	Harrera gunea, kontrol gunea	27 m ²
	Komunak	39 m ²
	Elementu mugikorrak	
	A5x2-Modulu mugikorrak	32 m ²
	B-Eszenatoki mugikorra	32 m ²
	C-Harmaila mugikorra	12 m ²
	Banaketa mugikorrak (pertsiana+oihala) D1+E1	
	Banaketa mugikorrak (oihala) E2/E3	
	Sarrera / Irteerak	Sx8

luzetarako ebaketa



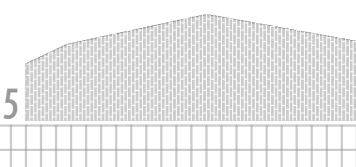
Behe solairua 1.Solairua 2.Solairua



Behe solairua 1.Solairua

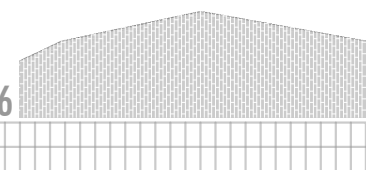
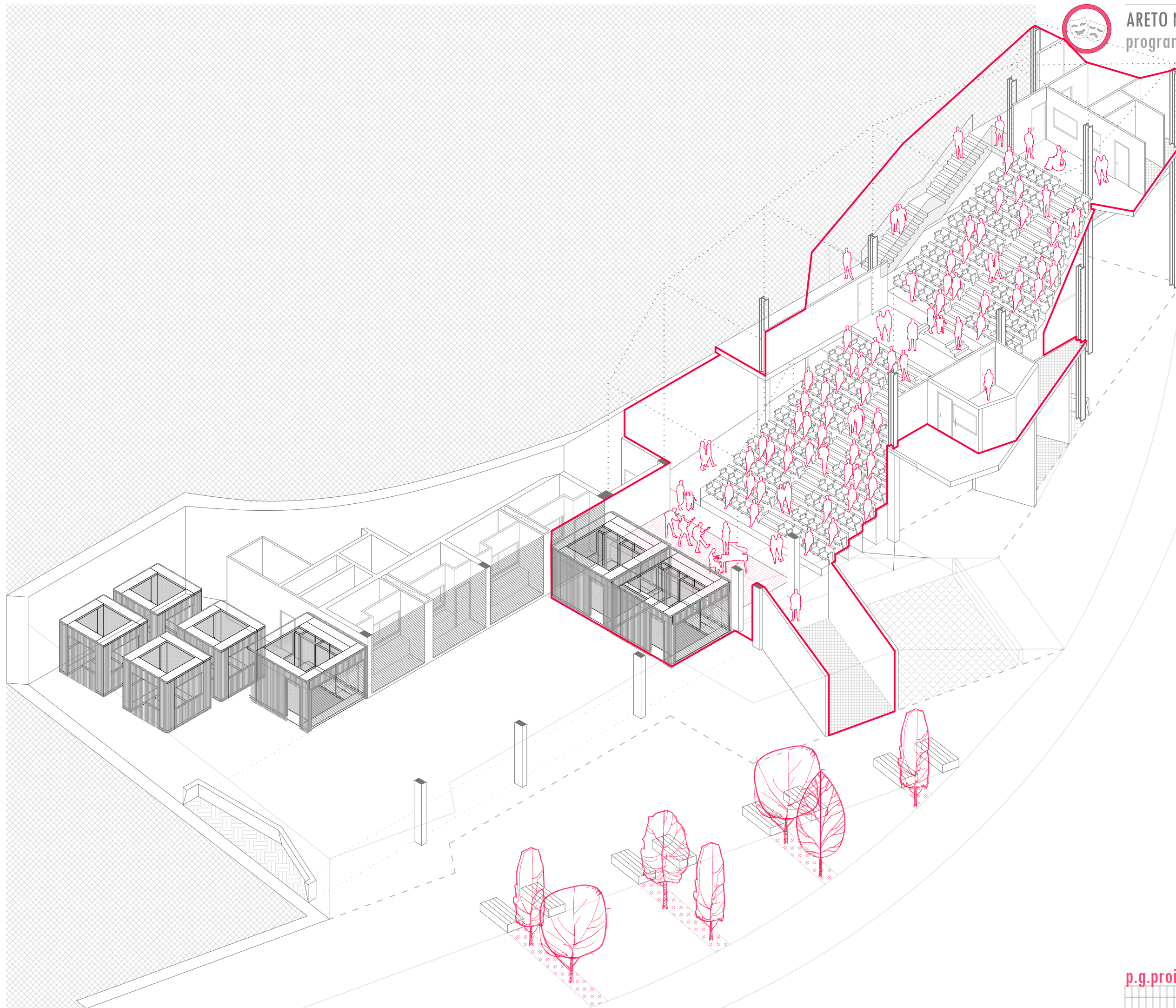
FUNTZIONAMENDUA

- Eserlekuak x 242
- Gurpildun aulkiak x4
- Sarrera / irteerak
- 3 solairuetatik konexioa

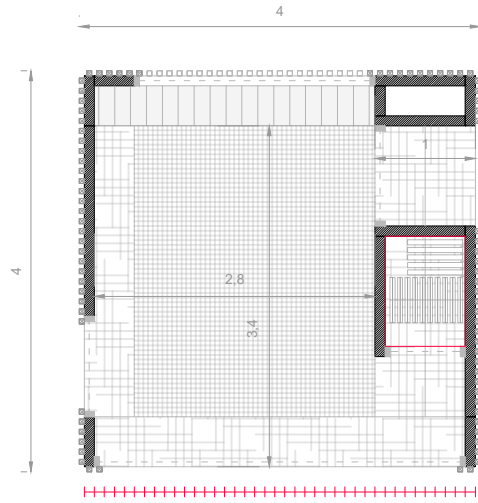




ARETO NAGUSIKO IKUSPEGIA
programa konbinaketa



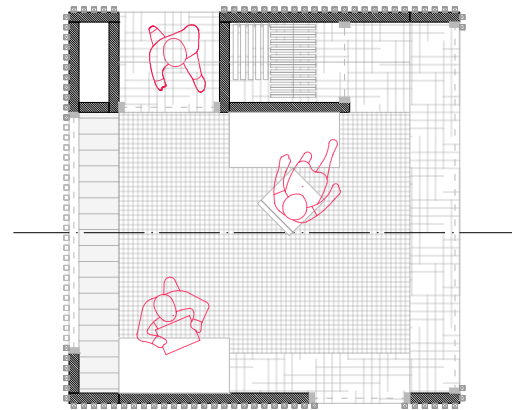
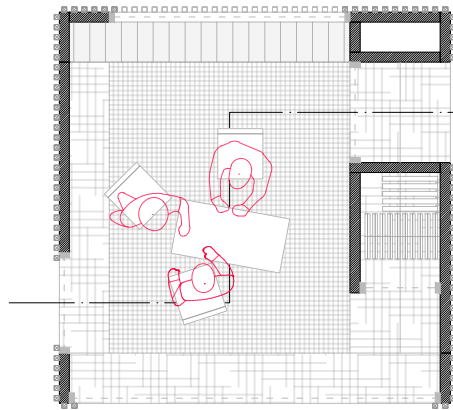
MODULUAK



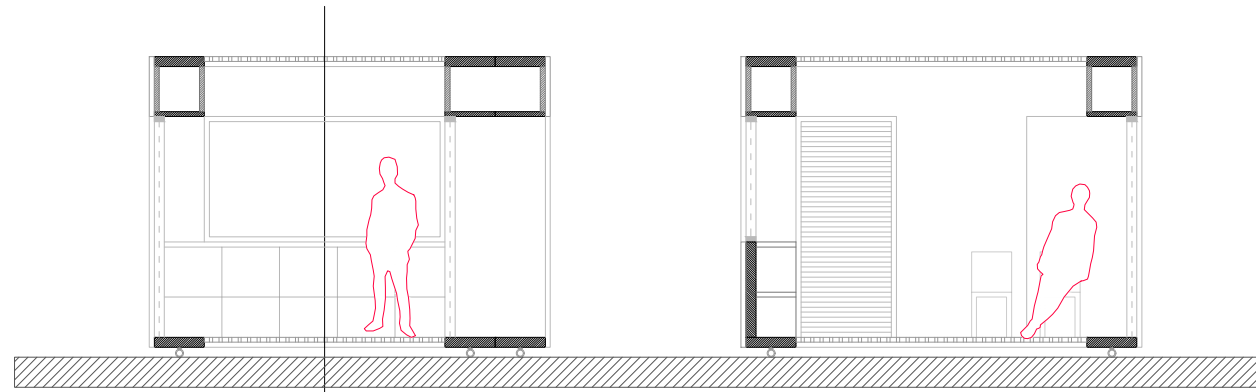
ERABILERAK

- _ Bilera tokia
- _ Atseden gunea
- _ Postu izaera
- _ Kamerinoa
- _ Eszenatoki atzea
- _ Irakurgela
- _ ...
- +++++
- _ Modulu biak konbinatzeko aldea
-
- _ Aulki eta mahai biltegia

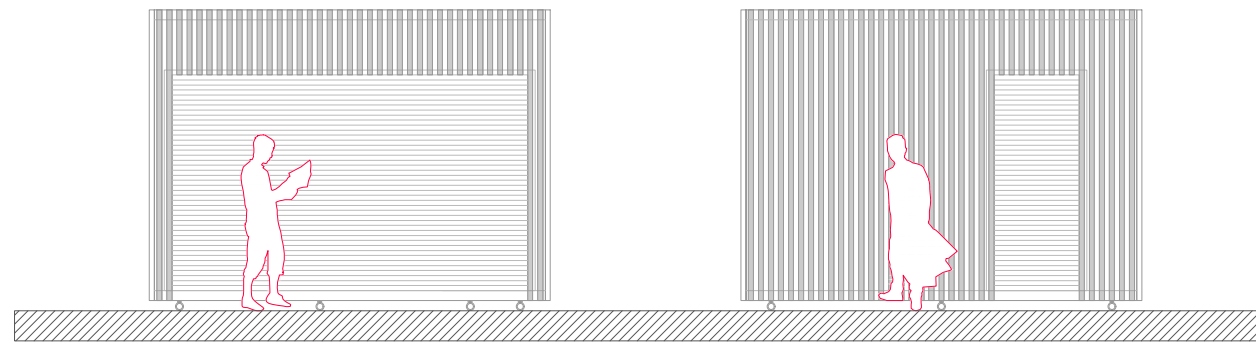
ERABILERA OINA



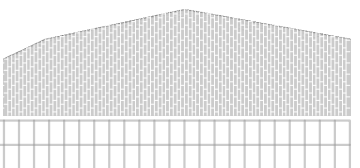
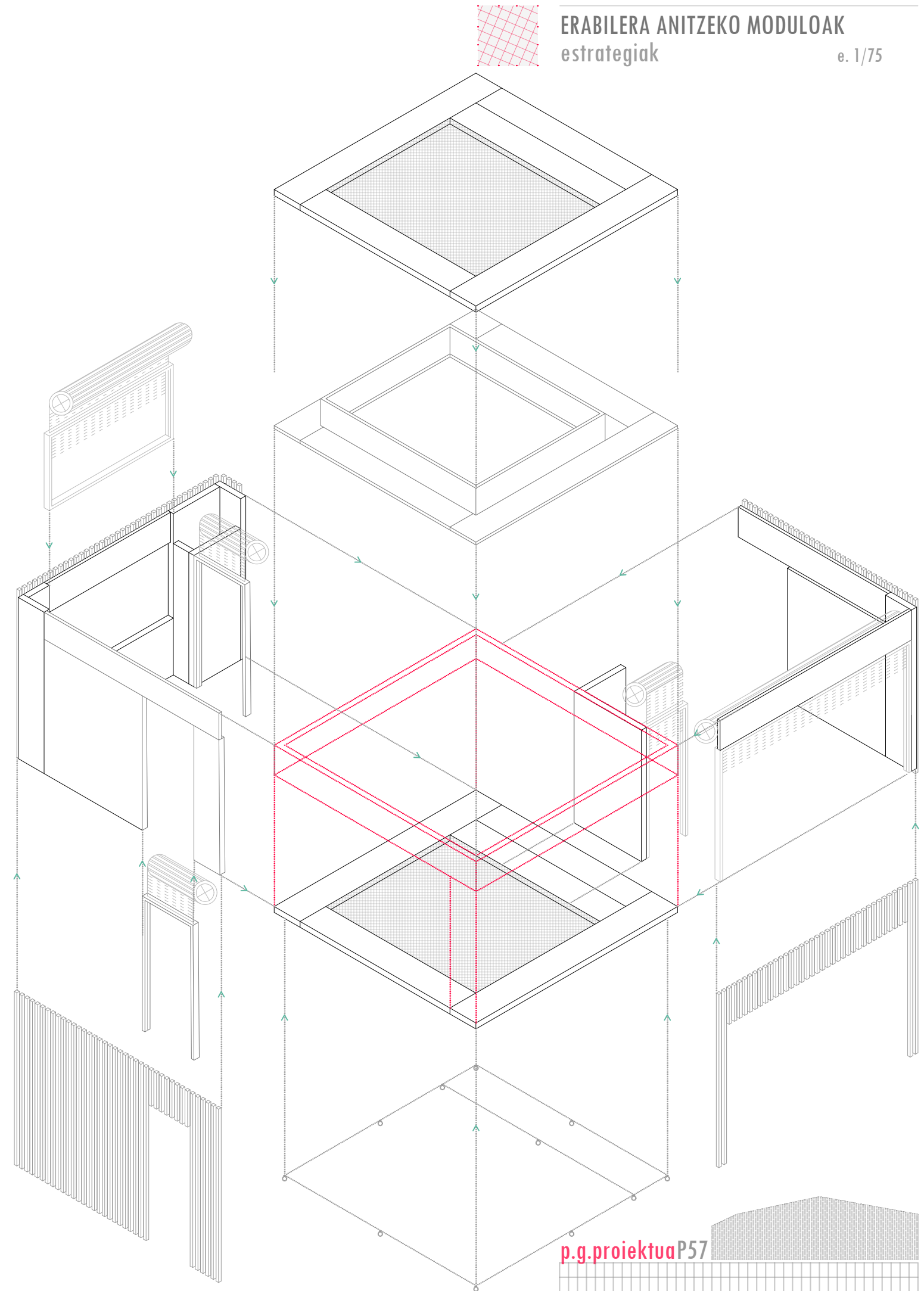
EBAKETA



ALTXAERA

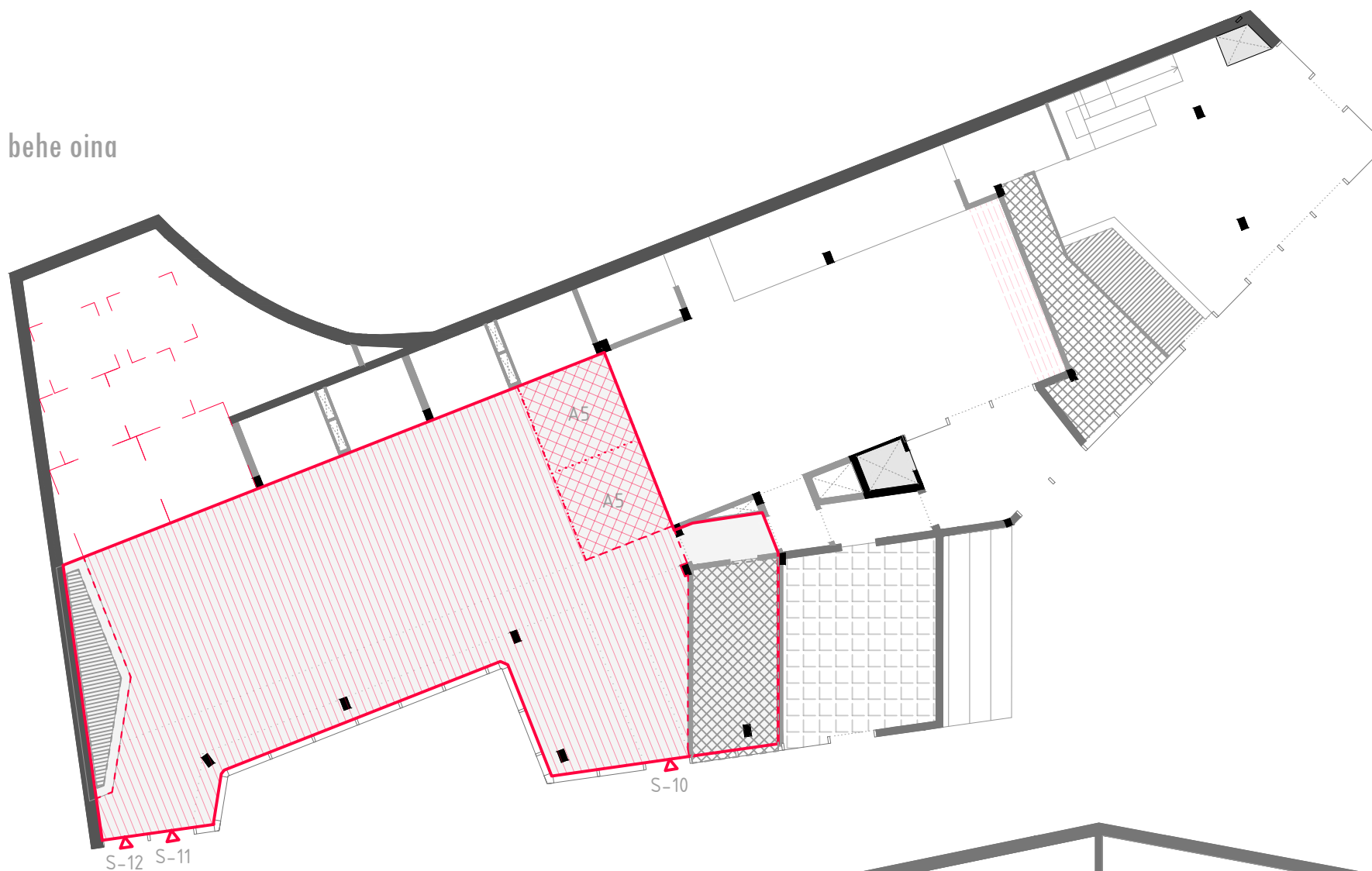


DESPIEZZEA A5

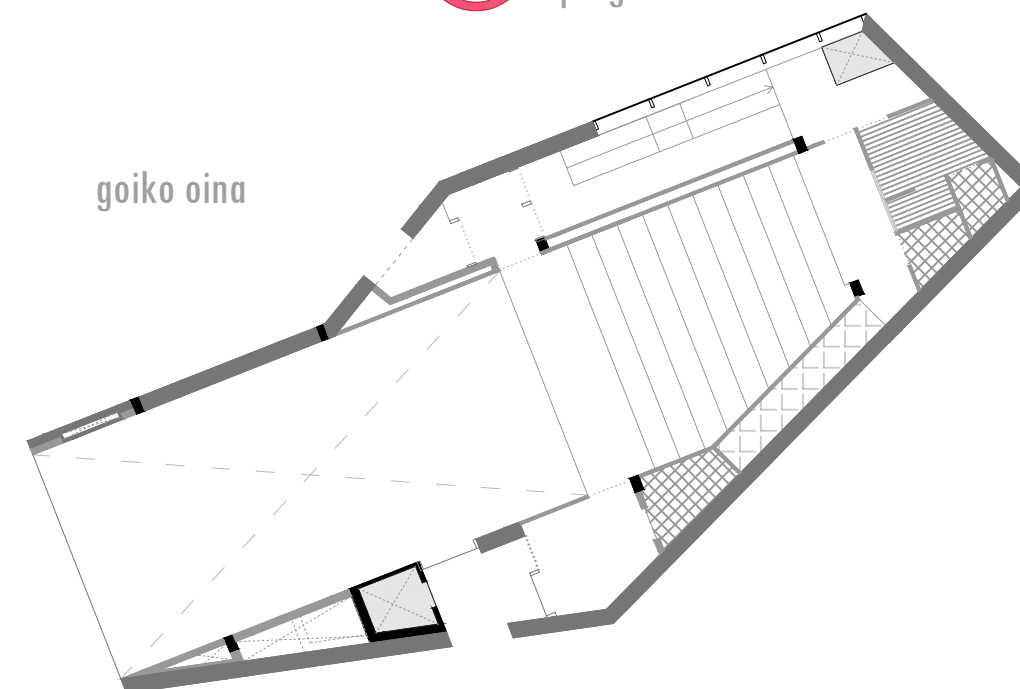




behe oina



goiko oina

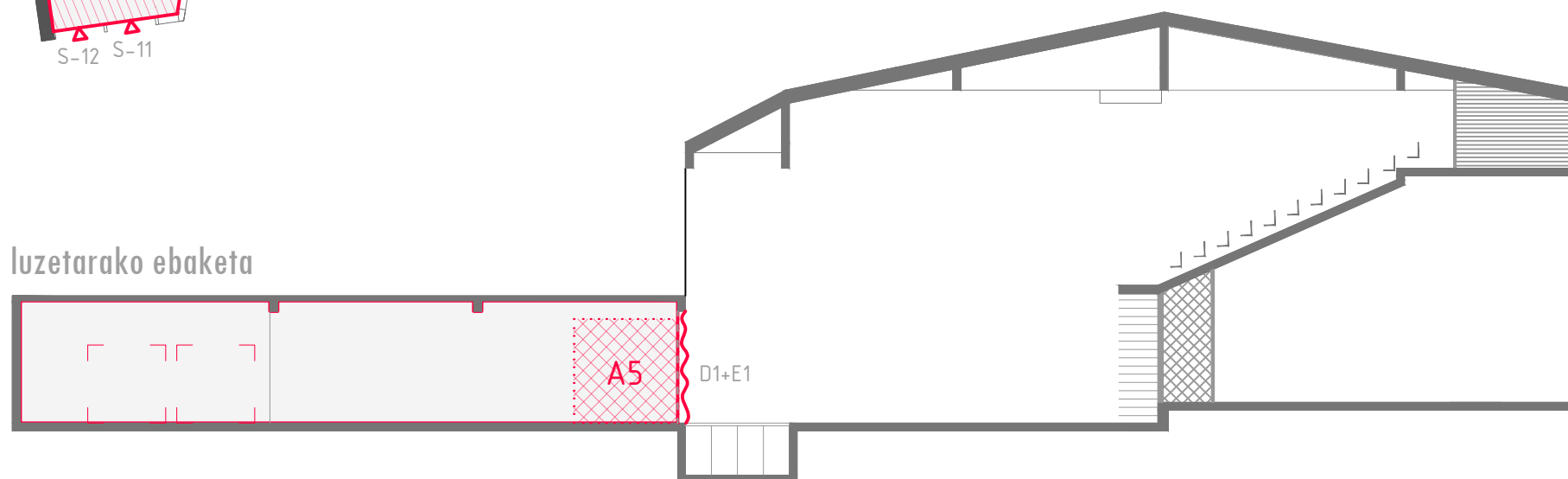


Lehen aipatu bezala eraikinak kale izaera edo espazio estali izaera ere badauka, beste programaren bat garatzen ez den unean. Momentu batzuetan behe solairuko espazio hori osorik edo erdia egongo litzateke erabilgarri nahi diren ekintzak egin ahal izateko, bai umeentzako jolas, pasealeku, taberna estali... Espazio estali publiko bat Euskal lurraldeko klimari aurre egiteko, une oro kanpo espazioarekin harremanetan.

Legenda

	Azalera erabilgarria	370 m ²
	Espazio zerbitzatua (erakusketa areto...)	285 m ²
	Espazio zerbitzariak (komunikazio, biltegi...)	13 m ²
	Harrera gunee	10 m ²
	Komunak	30 m ²
	Elementu mugikorrak	
	A-Modulu mugikorrak (A5x2)	32 m ²
	Banaketa mugikorrak (pertsiana+oihala) D1+E1	
	Sarrera / Irteerak	Sx14

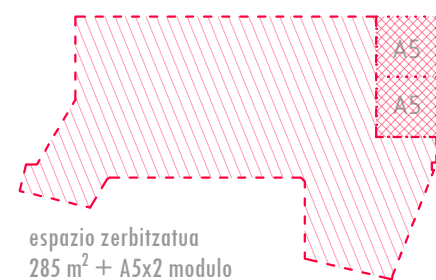
luzetarako ebaketa



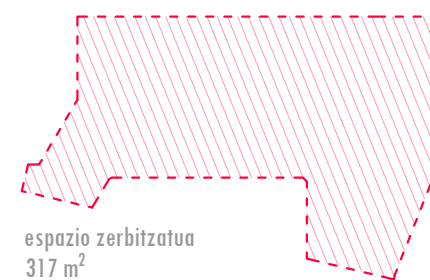
ERABILERA AUKERA POSIBLEAK

- Espazio zerbitzatua 285 m²
- Harrera espazioa 10 m²
- Espazio estalia
- Hitzaldi / elkarrizketak
- Jaiak / kontzertuak
- Erakusketa / feriak
- Tailerrak / bazkariak

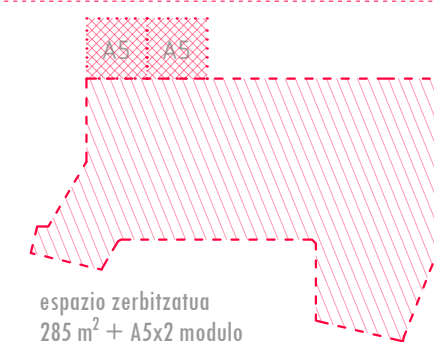
ESPAZIO ANTOLAKETA DESBERDINAK



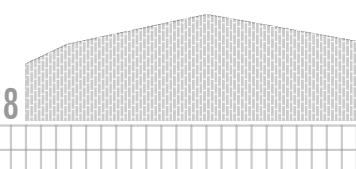
espazio zerbitzatua
285 m² + A5x2 modulo

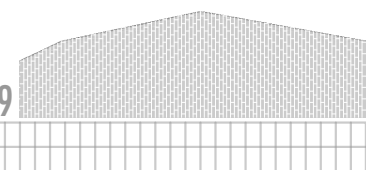
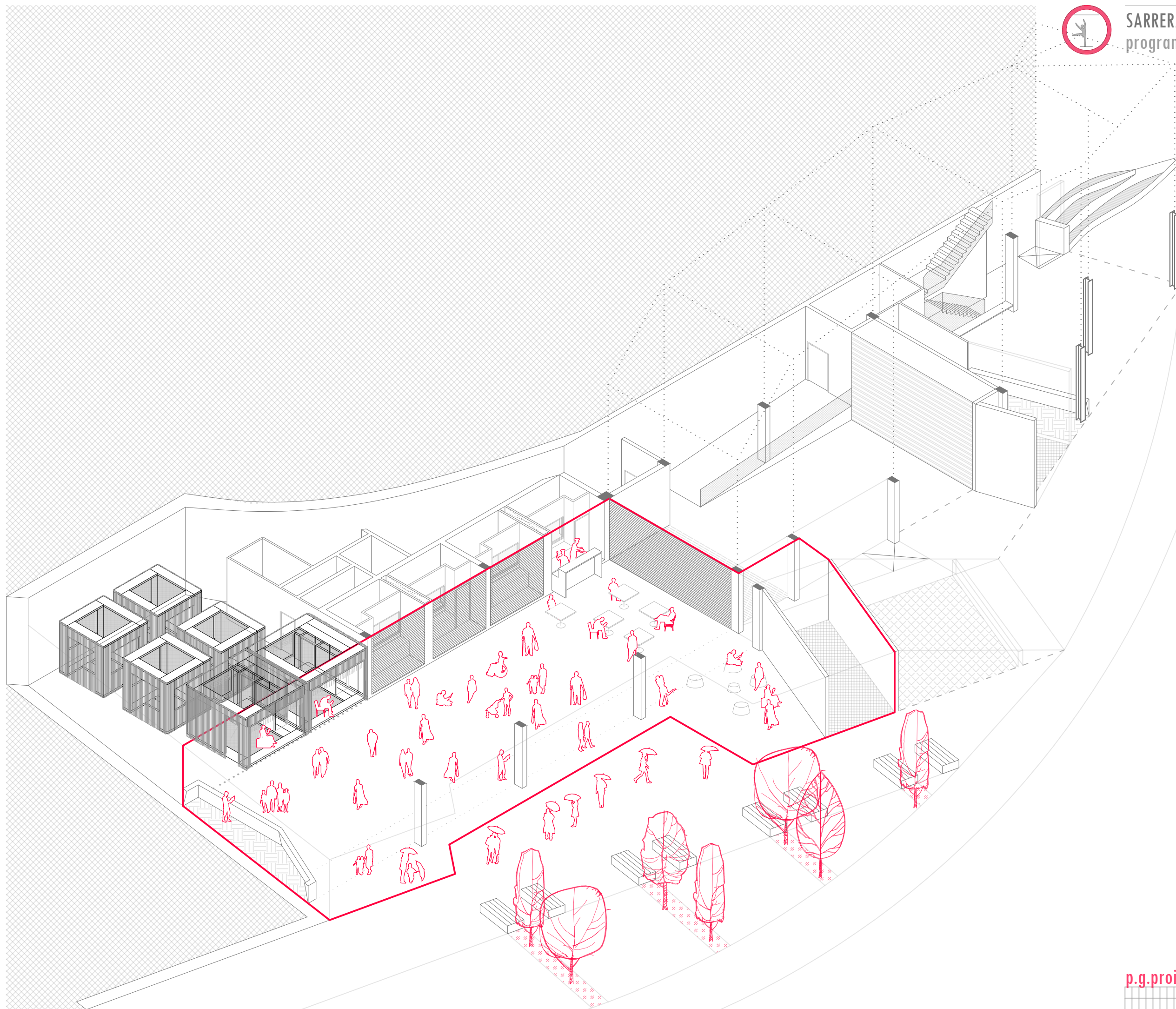


espazio zerbitzatua
317 m²



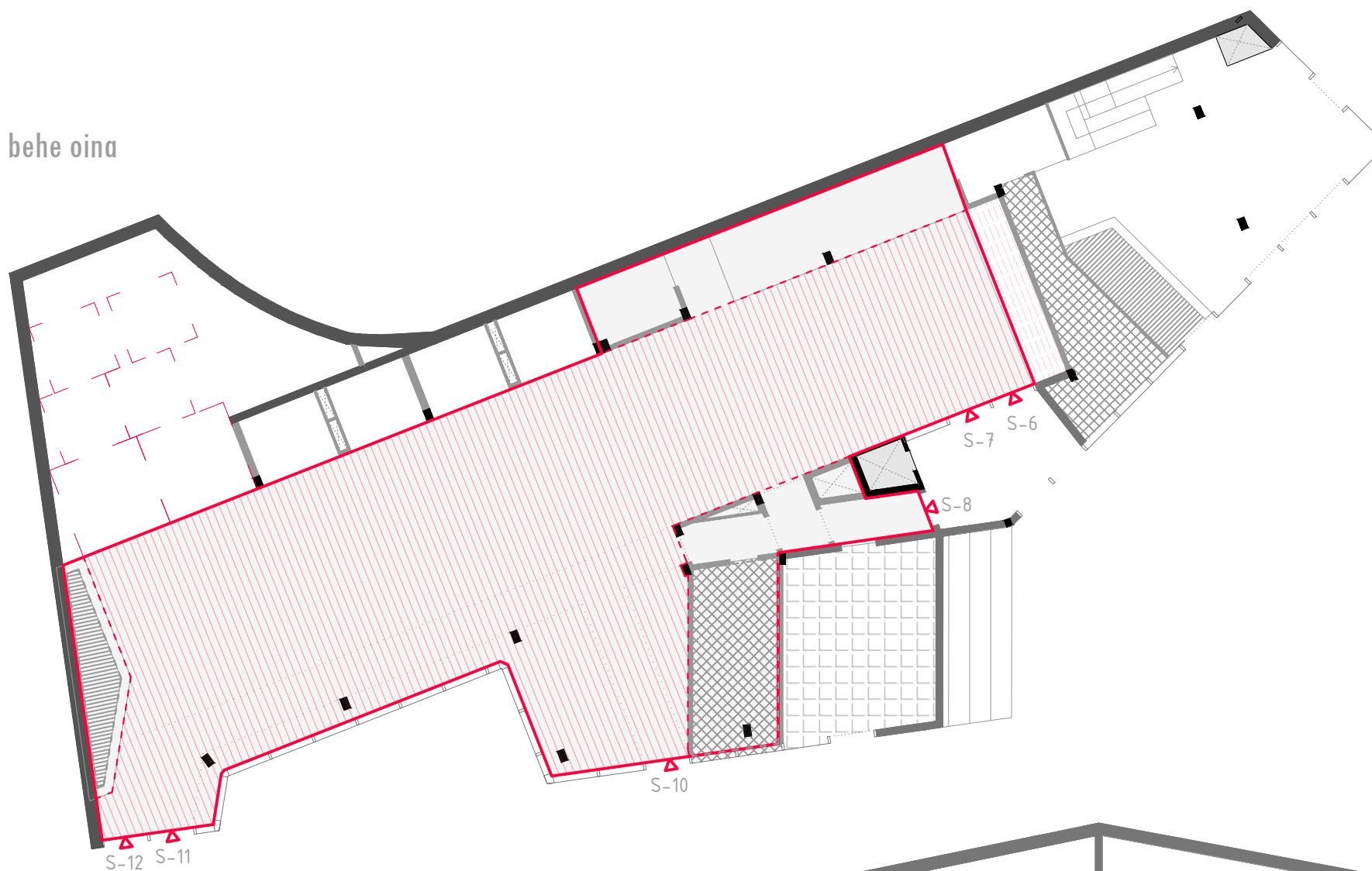
espazio zerbitzatua
285 m² + A5x2 modulo



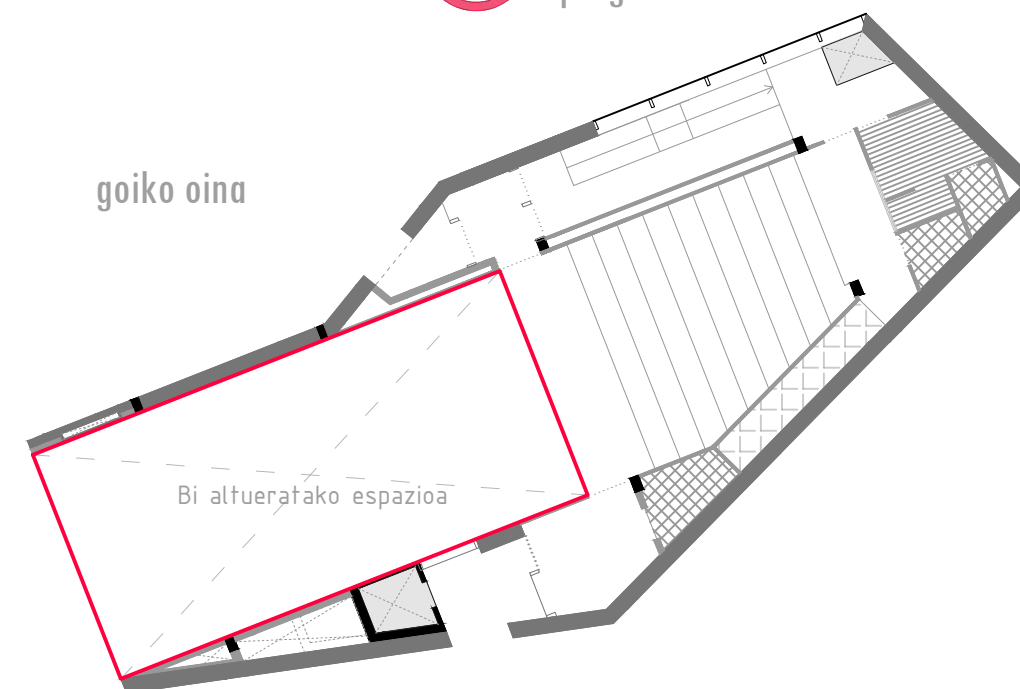




behe oina

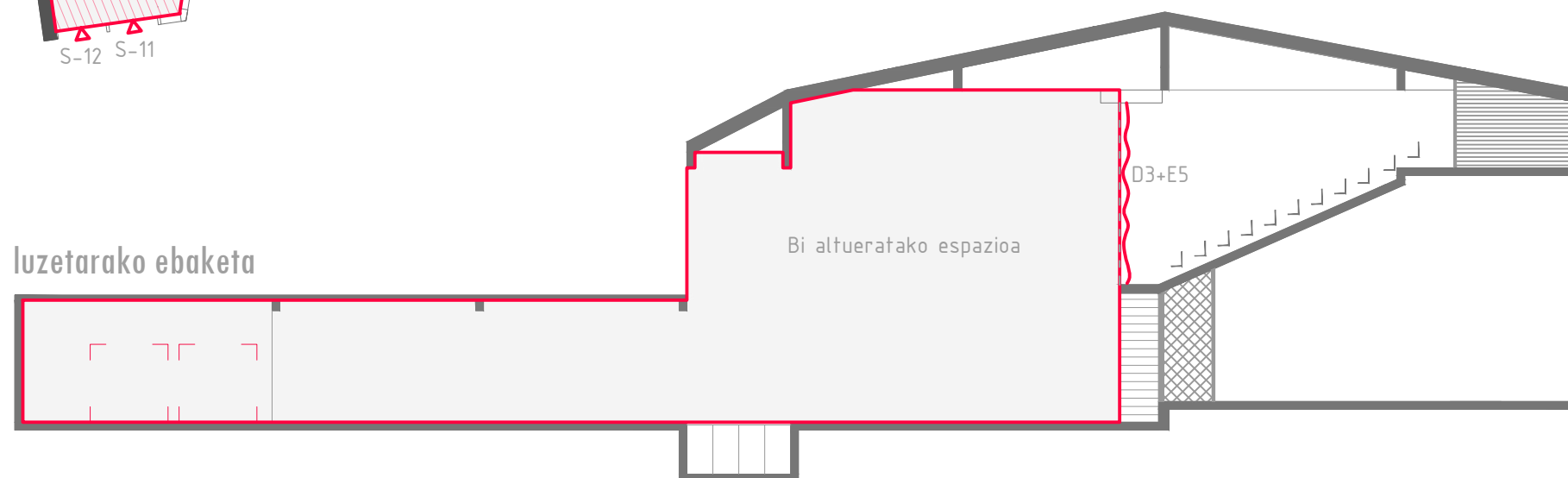


goiko oina



Espazio estalia osoa dagoenean erailera gehiagorako aukera ematen du, eszenatokia ere erabili ahal delako kontzertuak emateko espazio estali batean. Honez gain, pasealeku, tailer espazio, erakusketa gunea, herri bazkarietako espazio... funtzioa bete lezake.

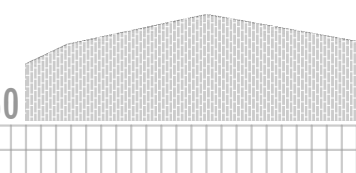
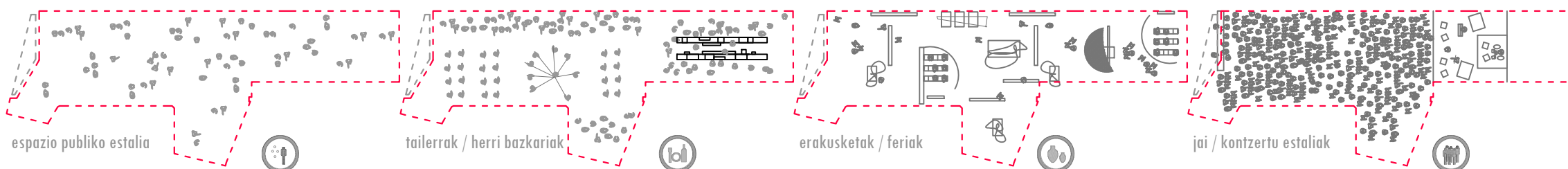
luzetarako ebaketa

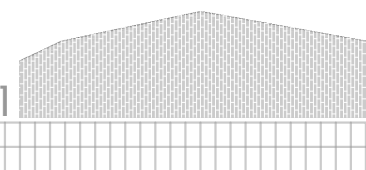
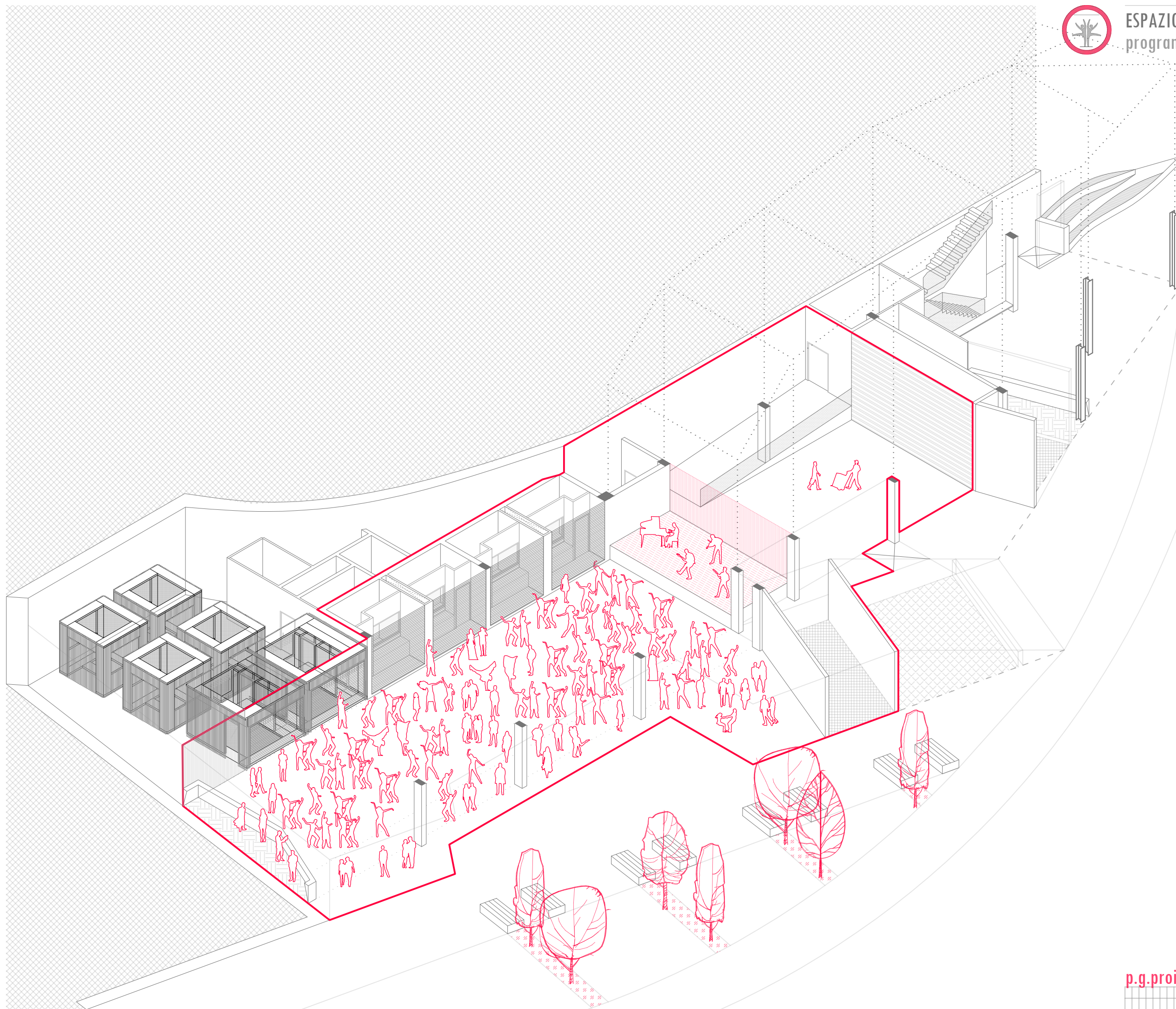


Legenda

	Azalera erabilgarria	575 m ²
	Espazio zerbitzatua (espazio estalia...)	450 m ²
	Espazio zerbitzariak (komunikazioa, biltegi...)	75 m ²
	Harrera gunea	10 m ²
	Komunak	30 m ²
	Elementu mugikorrak	
	Banaketa mugikorrak (pertsiana+oihala) D3+E5	
	Sarrera / Irteerak	Sx6

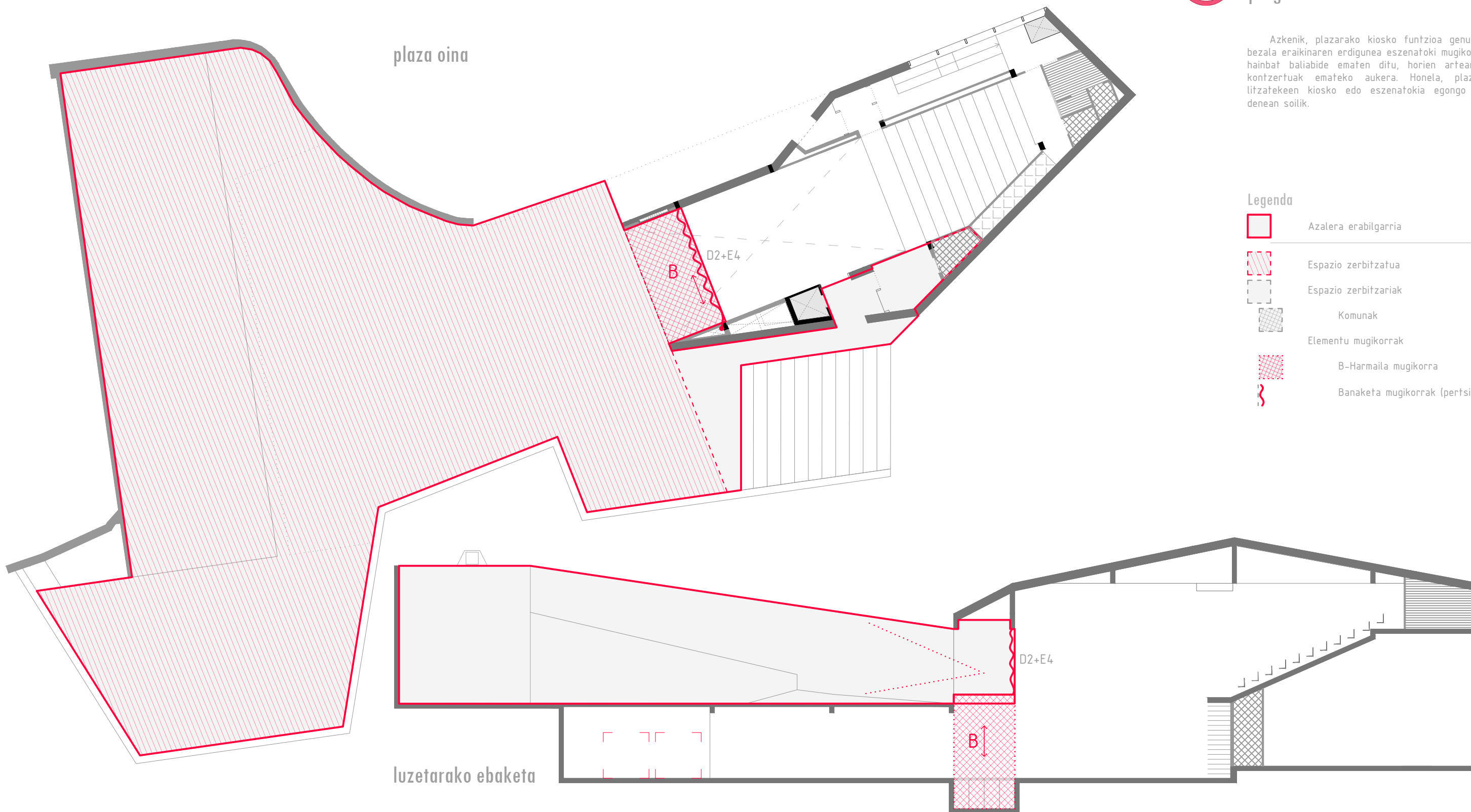
ERABILERA AUKERA POSIBLEAK





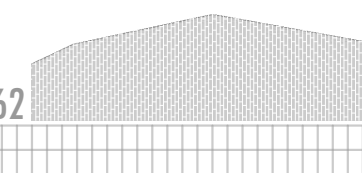
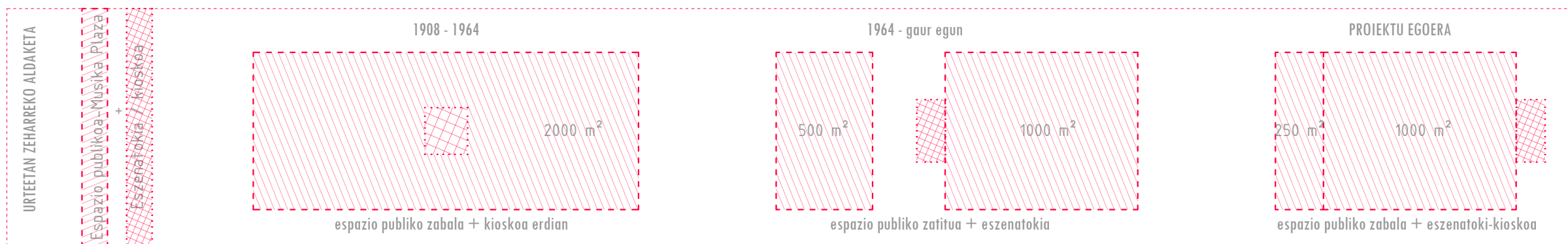


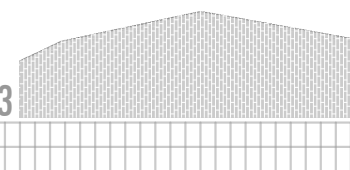
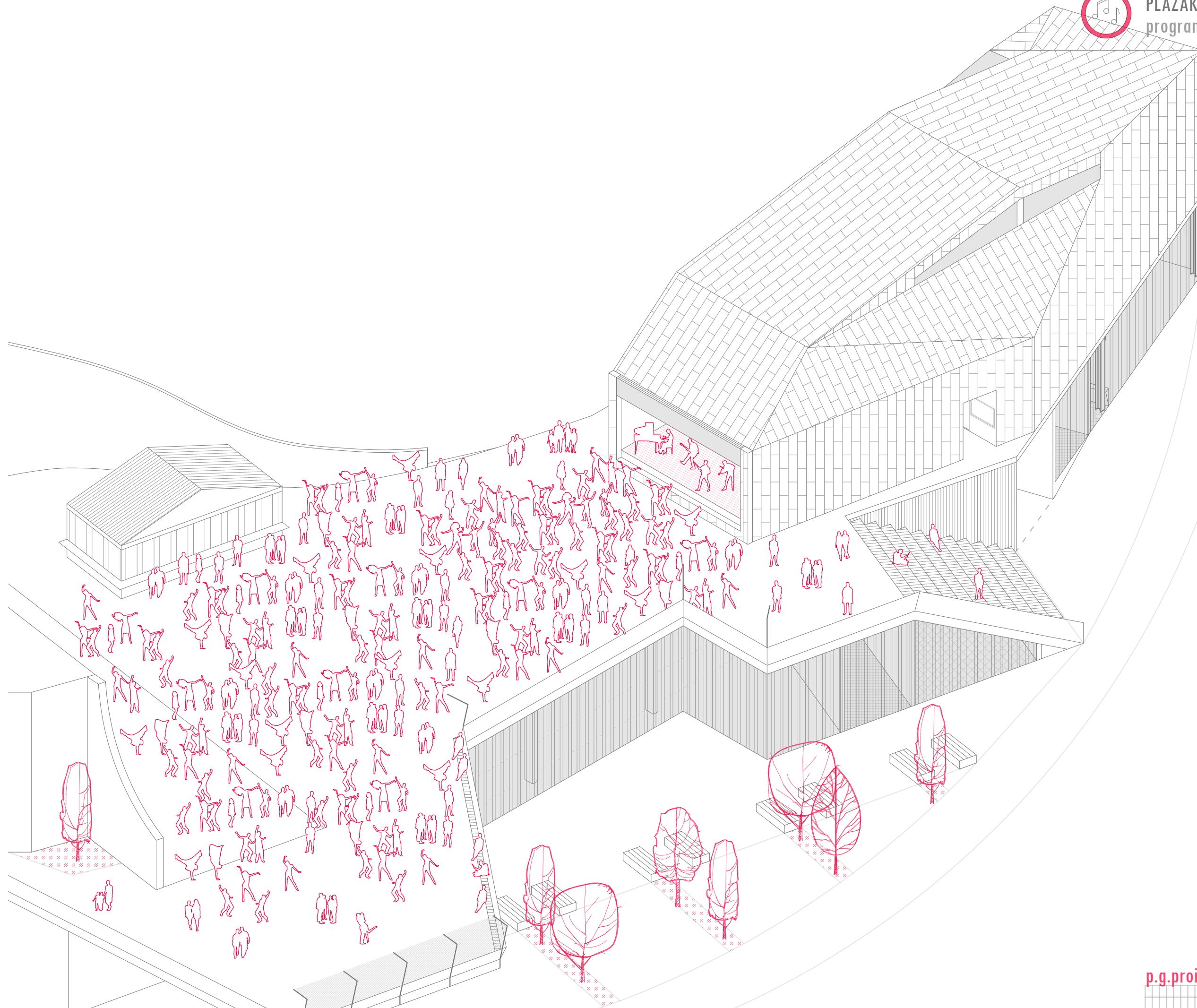
Azkenik, plazarako kiosko funtzioa genuke. Lehen aipatu bezala eraikinaren erdigunea eszenatoki mugikorra da eta honek hainbat baliabide ematen ditu, horien artean Musika Plazan kontzertuak emateko aukera. Honeka, plazan beharrezkoa litzatekeen kiosko edo eszenatokia egongo litzateke, behar denean soilik.



Legenda

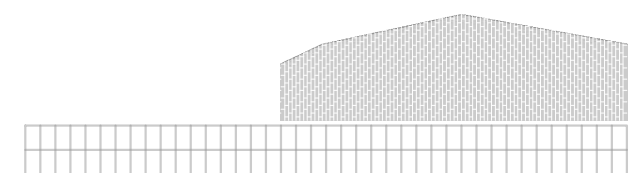
	Azalera erabilgarria	1242 m ²
	Espazio zerbitzatua	1136 m ²
	Espazio zerbitzariak	68.4 m ²
	Komunak	5.6 m ²
Elementu mugikorrak		
	B-Harmaila mugikorra	32 m ²
	Banaketa mugikorrak (pertsiana+oihala)D2+E4	







VII. GEHIGARRIAK proiektuaren garapena

Atal honetan proiektuko gehigarriak azaltzen dira, batez ere proiektuaren irudiak eta maketaren argazkiak.









IKUSPEGI DESBERDINAK BOZETO GISA gehigarriak

Ondorengo hiru orrialdefan proiektuaren irudi
desberdinak erakusten dira bozeto erara.

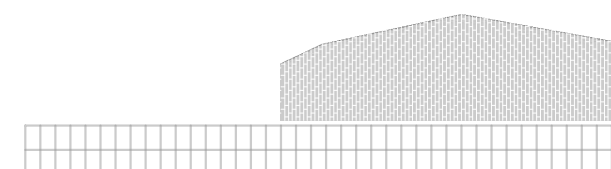




ERANSKINA I - ONDARROA 2030

proiektuaren garapena

Erankineko atal honetan proiekturen ikuspuntu zabalago bat ematen da, proiektu honek herriko hainbat puntutan izango bailuke eragina eta ondorioz, herriko proiektu orokor baten barne proposatzen da, ibai alboko espazio publikoaren jarraitasuna ardatz izanik.



Ekipamendu publikoen berrantolaketan ibai alboko espazio publikoko ardatz zehar

Musika Plazako proiektua herriko behar batzuen ondorioz proiektatua izan da, espazio publikoa oinarri hartuta. Musika Plazako proiektuak beste hainbat proiektua egin behar izatea ekarriko lioke Ondarroari, 10 bat urtetako ekipamendu publikoen birmoldaketa bat proposatuz. Ekipamendu publikoak existitzen dira gaur egun baina berregituratu, zaharberritu edo beste erabilera bat eman behar zaie. Eraikin hauen kokapena ibaiertzta da eta honek espazio publikoko ardatzaren jarraipena indartzea ahalbidetzen du, ekipamendu publikoak elkarrekin konektatuz eta ibilbide irisgarri bat sortuz.

Ondarroa 2030 atalean Musika Plazako proiektua egin ahal izateko beharrezkoak edo lagungarriak liratekeen prozesuak erakusten dira, plano bidez, ez baita zerbait zehaztua. Lehendabizi, ezinbestekoa litzateke Musika Plazan kokatuta dagoen Udal eraikineko erabilerak eta administrazioako eraikin bakar baten zentralizatzea. Eraikin hau Zeledonio eraikina (A) izatea proposatzen da, antzinako eskola bat da eta zaharberritu beharrean dago bere egoera kaxkarra dela eta. Aldaketa hau eginik Musika Plazako (B) proiektua egin ahal izateke. Eta hau egitean, egungo Berdura Plaza (C-merkatua) ez zen beharrezkoa izango, Musika Plazan egongo baitzen. Beraz, egungo merkatuak aterpe funtzioa izatea proposatzen da, erabilera desberdinetarako erabiltzeko bai udan bai neguan, ibaiarekin harreman zuzenean. Honez gain, Plaza Berdura alboko zubiak sortzen duen kota aldaketa sahisteko arrapala sistema bat proposatu da, zubiaren beste aldeko zaharren egoitzako erabiltzaileek ibai albotik ibilbide irisgarri bat izateko. Hau horrela, hondartzan hasien den espazio publikoa ibaiaren albotik luzatuko litzateke Zeledonio eraikinerara arte, bertan herriko administrazio gunea sortuz, bai eta aparkaleku, plaza, parkeak...

*Hurrengo orrialdean ardatz zehar dauden puntu nagusien oin planoak erakusten dira, bai eta espazio publikoaren luzetarako ardatzaren ebaketa ere, Musika Plazaren amaieratik hasi eta Zeledonio eskolara arte.

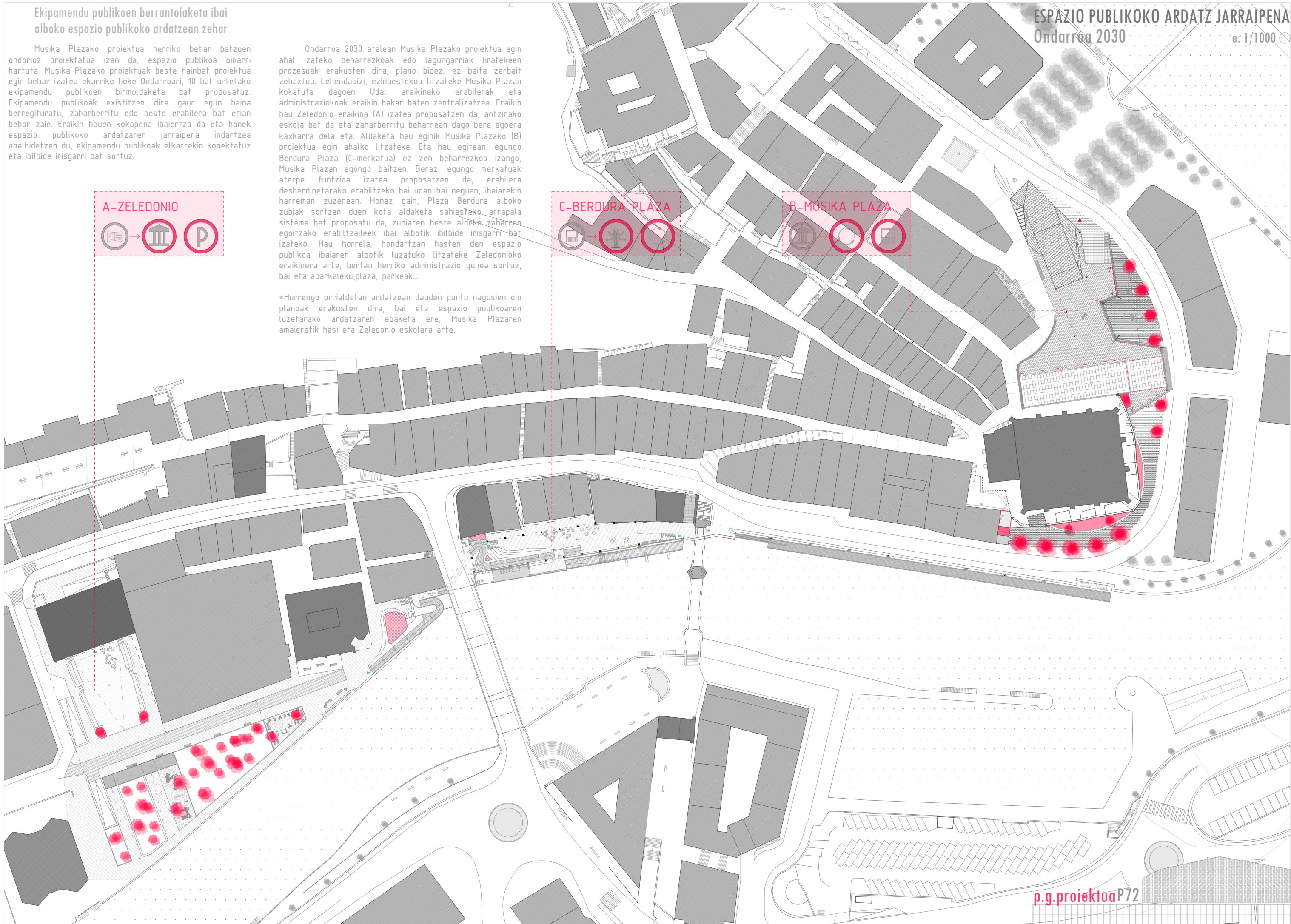
A-ZELEDONIO

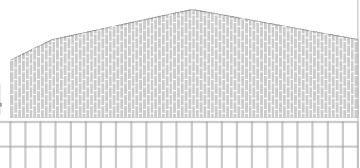
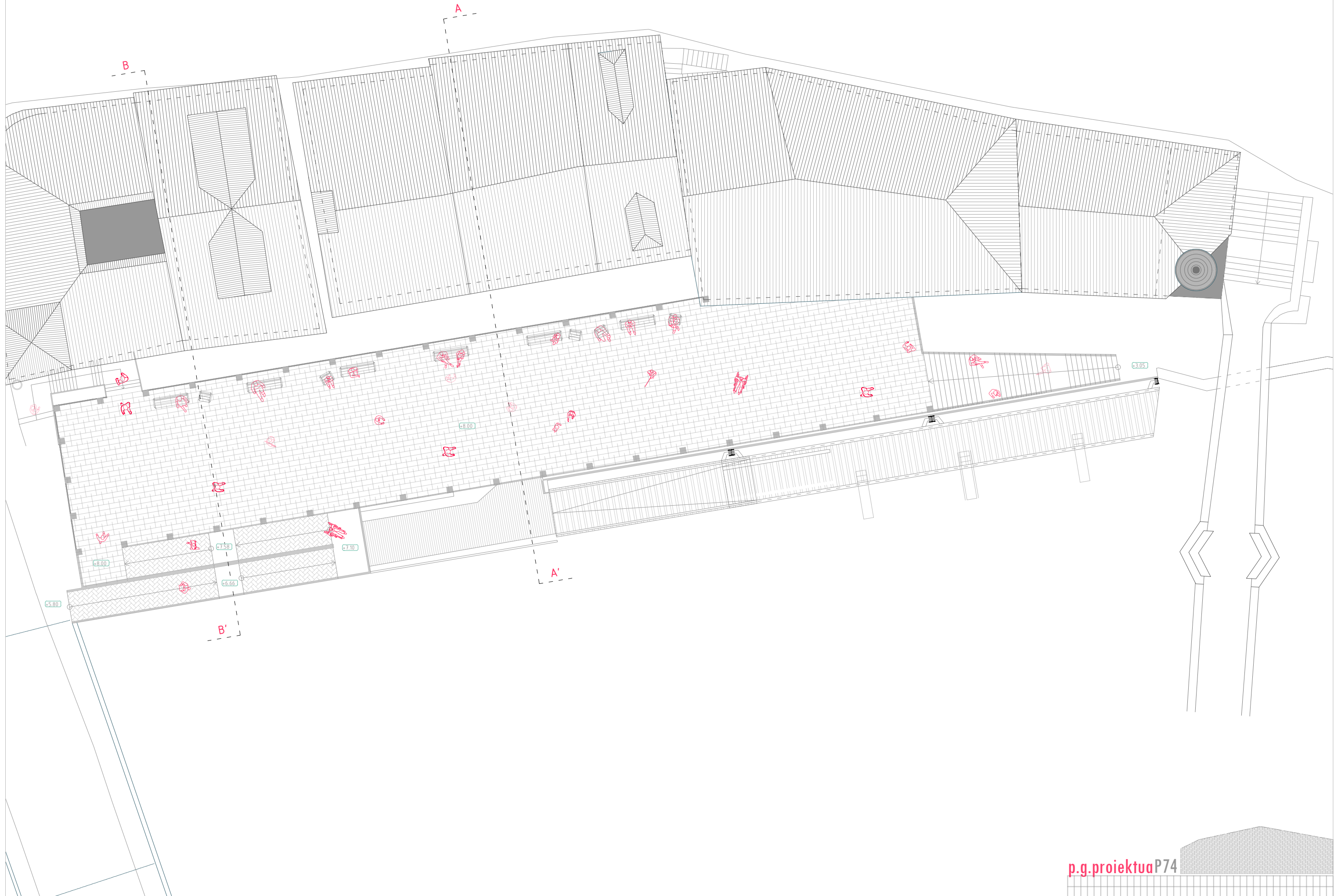


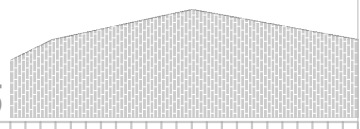
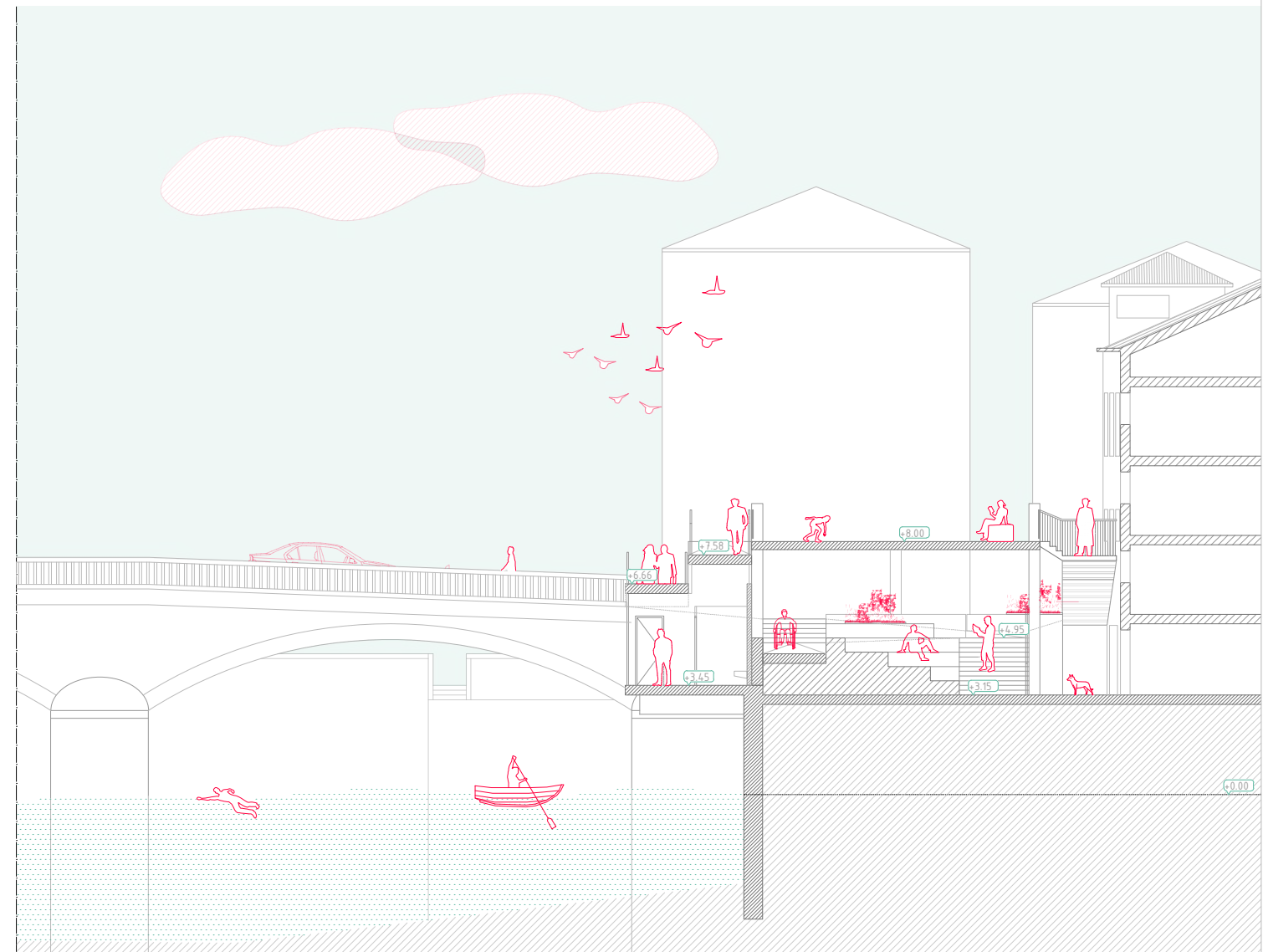
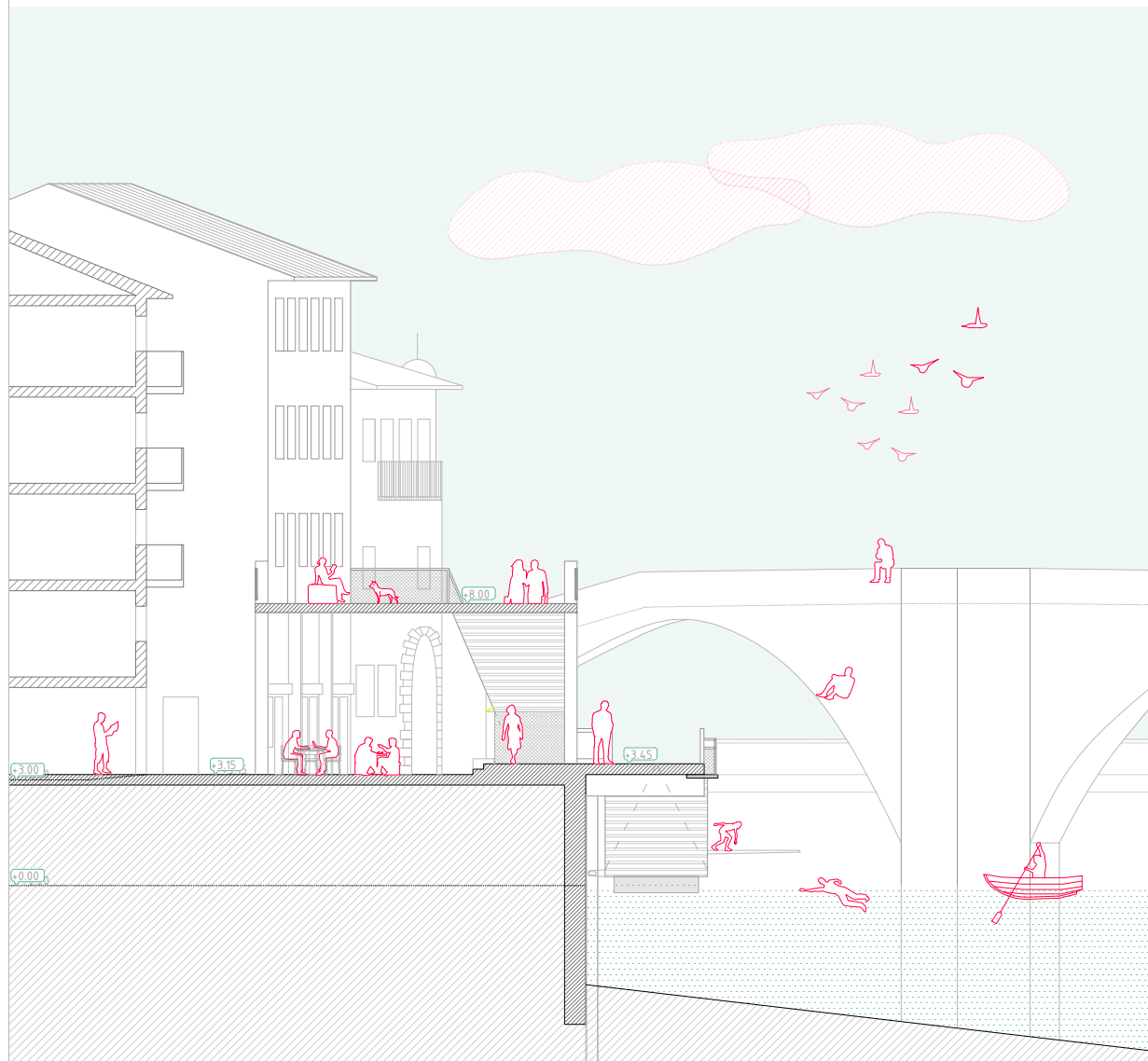
C-BERDURA PLAZA

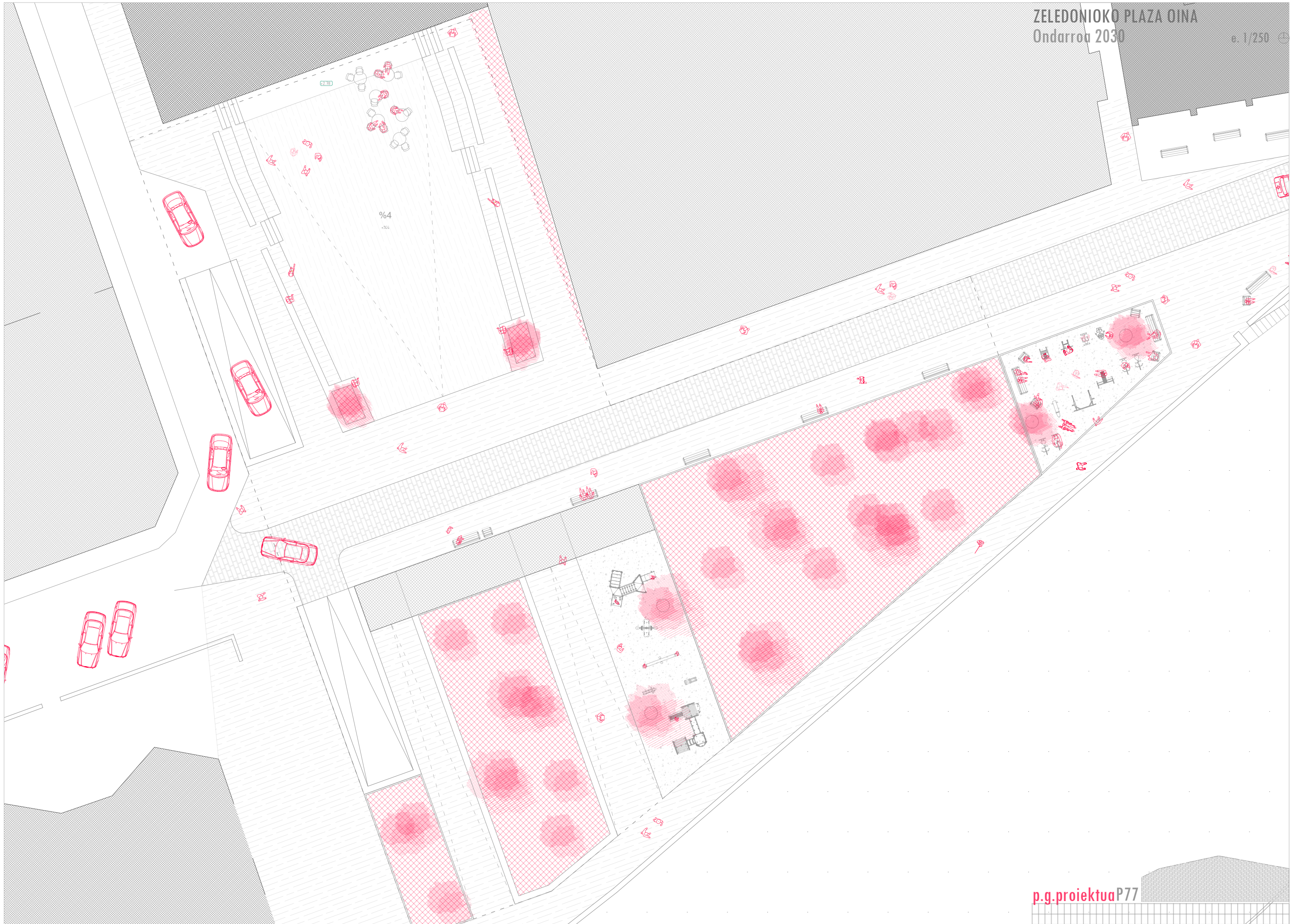


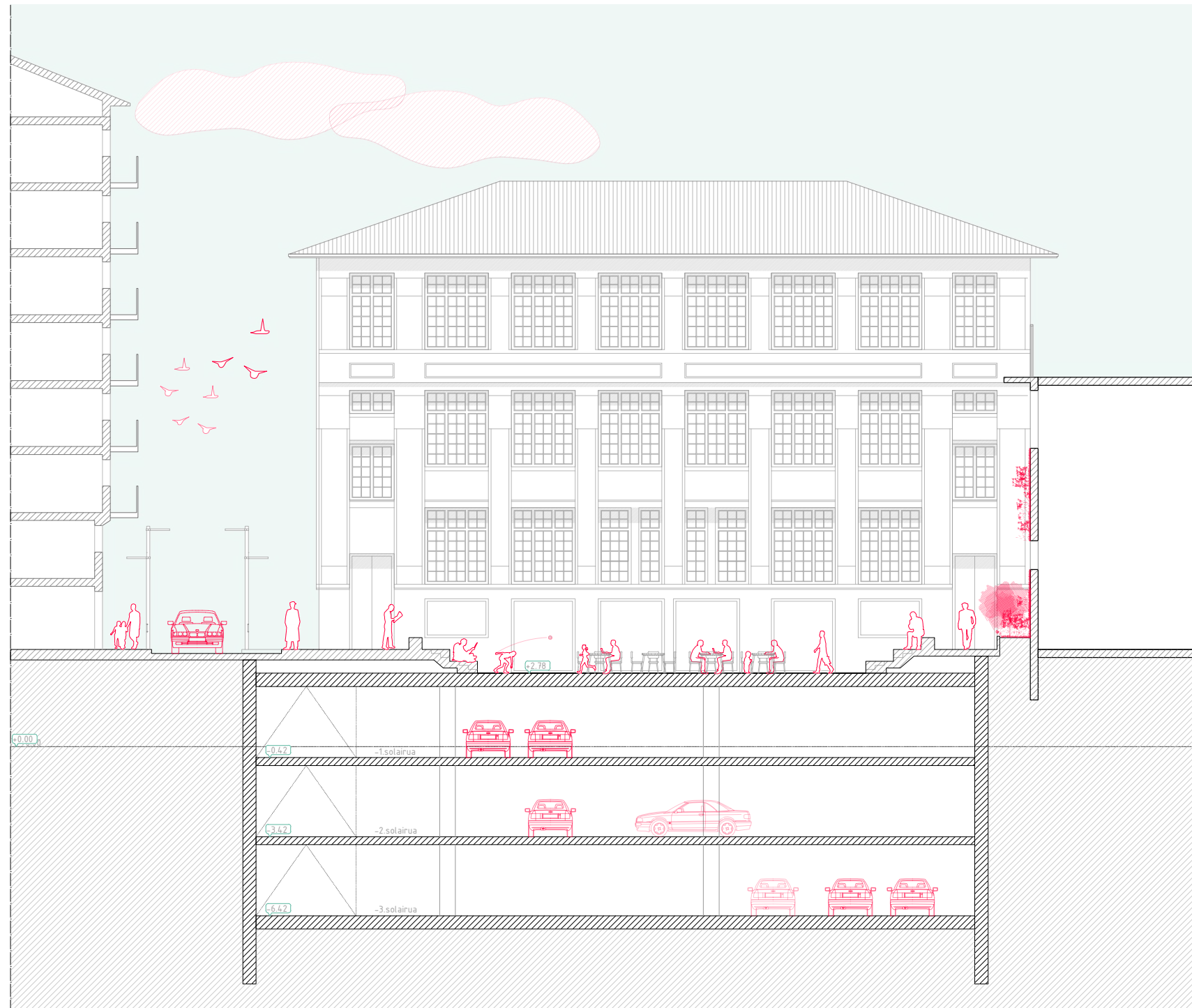
B-MUSIKA PLAZA

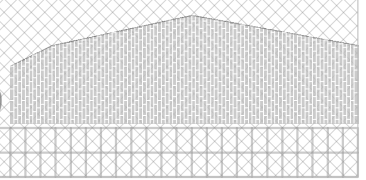
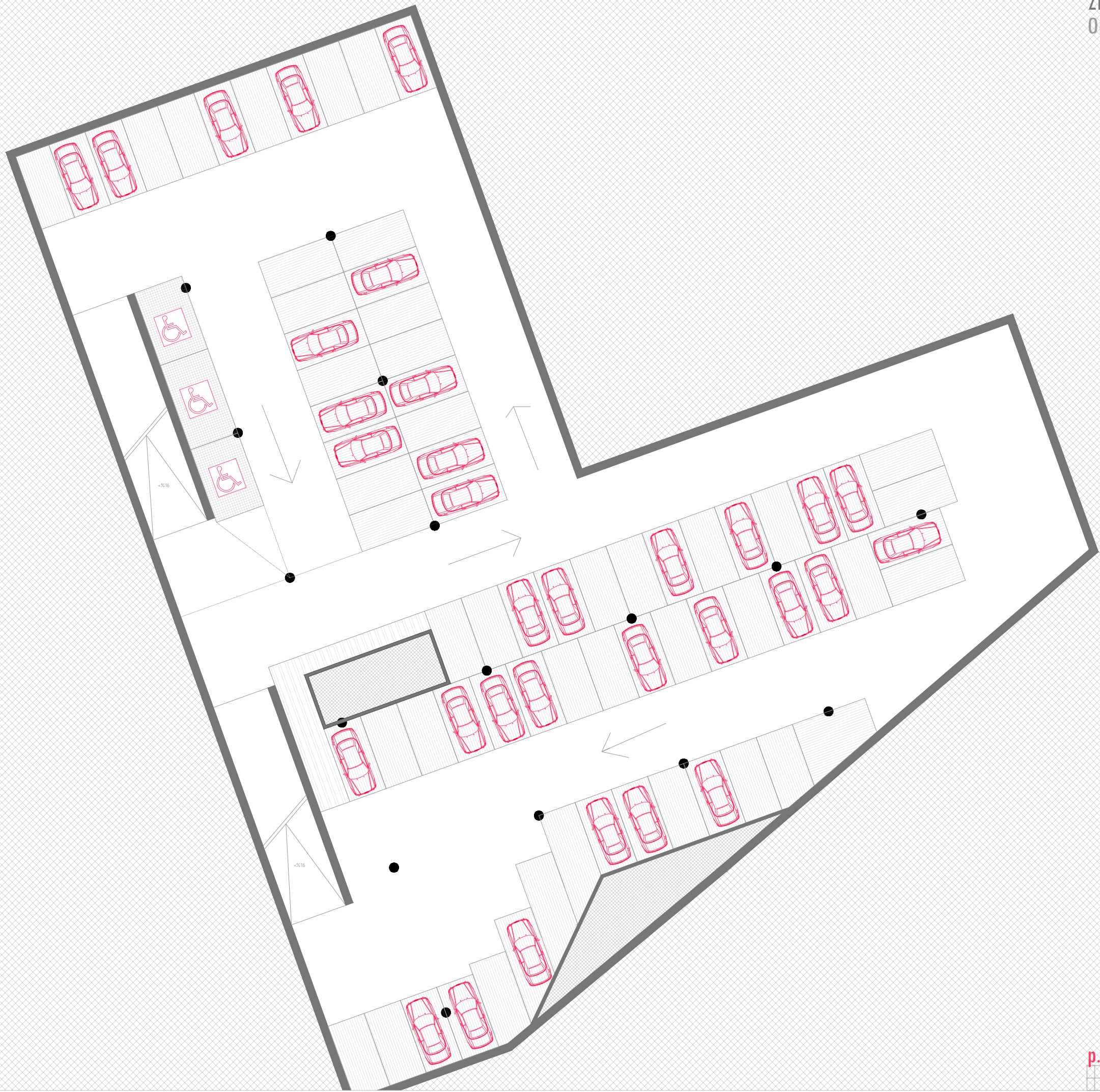











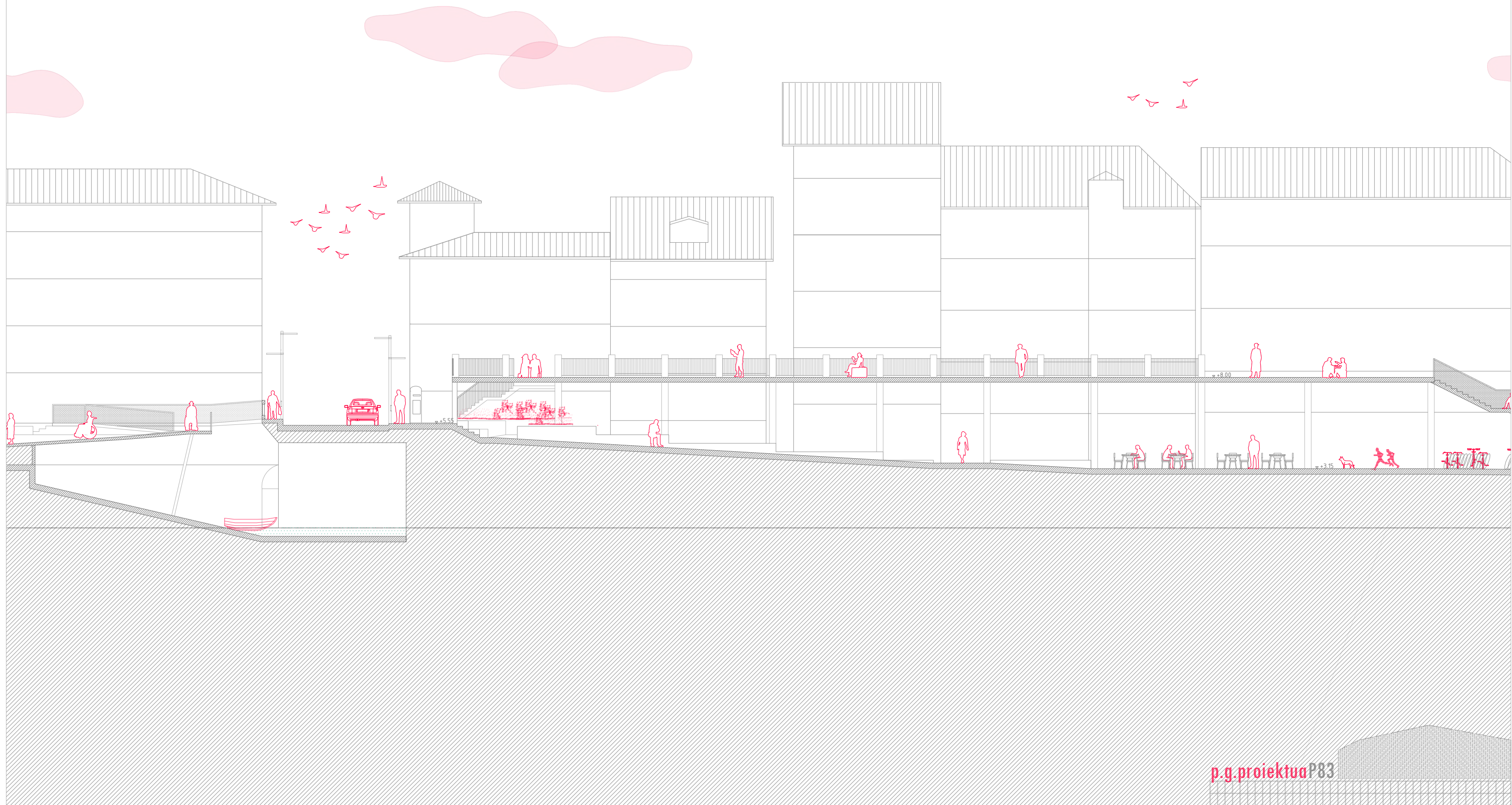















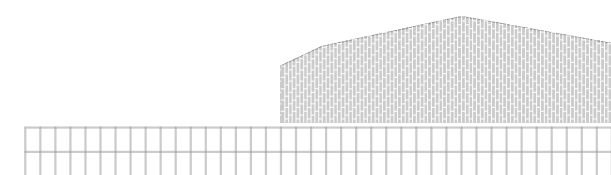






ERANSKINA II - ARGAZKI BILDUMA proiektuaren garapena

Erankineko atal honetan argazki bilduma pilatzen da, bai argazki historikoak bai eremuari gaur egun ateratakoak.



1. ETA 2. FRONTOIETAKO ARGAZKIAK argazki bilduma


Orrialde honetan, lehenengo bi frontoiei buruz dagoen informazio/argazkiak adierazten dira. Alde bafetik lehenengo frontoia plano zahar bat eta bestetik bigarren frontoia argazki bat. Horiez gain, margolan bat ere badago Ondarroaren itxura erakusten duena XIX.mende bukaera eta XX.mende hasieran.



XIX.mende bukaerako plano






Ondarroako margolana XIX-XX.mende bitartean





Eliza eta bigarren frontoia argazkia

3. FRONTOIKO ARGAZKIAK argazki bilduma

Hurrengo hiru orrialdetan 1908 eta 1964 bitartean plazak izandako egoeraren argazkiak izango dira.









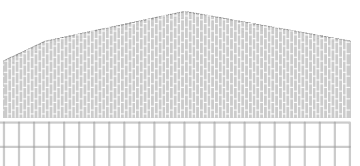






BERDURA PLAZA ETA ZELEDONIO argazki bilduma

Hurrengo orrialdean Berdura Plaza eta Zeledonioko argazkiak eranstean dira.



ERANSKINA III - BIBLIOGRAFIA proiektuaren garapena

Bizkaiko Foru Artxiboa

159/20 (1886.urtea)
2.frontoiaren oin planoak

ONDARROA 66/009 (1904_1908.urtea)
2.frontoiaren ingurko informeak eta 3.frontoi+plazako memoria

R.00160/006 (1907.urtea)
3.frontoi eta Musika Plazako proiektua (oin, ebaketa eta altxaera planoak)

Ondarroako Udal Artxiboa

147 (1964.urtea)
Udal eta harmailen proiektuaren memoria+planoak

9482 (1964.urtea)
Udal eta harmailen proiektuaren aurrekontua

Liburuak

“SAKETIK ERREBOTERA”
“Ondarroako Pilotariak eta pilota kontuak”
Ondarroako Historia Zaleak

“ONDARROAKO HISTORIA MARRAZKIETAN”
Jose Luis Burgoa eta Ondarroako Historia Zaleak

Aldizkariak

“ONDARROA 2001” Ondarroako Historia Zaleak

“ONDARROA 2005” Ondarroako Historia Zaleak

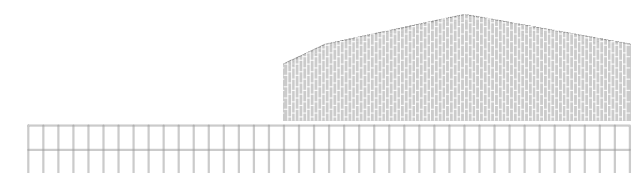
Plano eta araudiak

ONDARROAKO UDALA Hirigintza saila

Gradu Amaierako Lana

“ONDARROAKO MUSIKA PLAZAREN BERREGITURAKETA” (2018)
Iñaki Goikoetxea Burgoa / Z.Iñaki Begiristain Mitxelena

*Master amaierako lan hau aurreko urteko Gradu amaierako lanaren garapena da, eta ondorioz, hainbat gauza bertan oinarrituak daude, bai ideia nagusi, estrategia, bilakera historiko...



Master Amaierako Lana

2018 / 2019

Donostiako Arkitektura Goi Eskola Teknikoa

MUSIKA PLAZA

herriko kultur zentroa