

KOKAPENA: Hondarribia

Hondarribiaren kokapen geografikoa dogakionez, gutiz estrategikoa dela esan dezakegu. Bidasoa ibaiaren bokalean, jozibel mendiairean babespean kokatzen da.

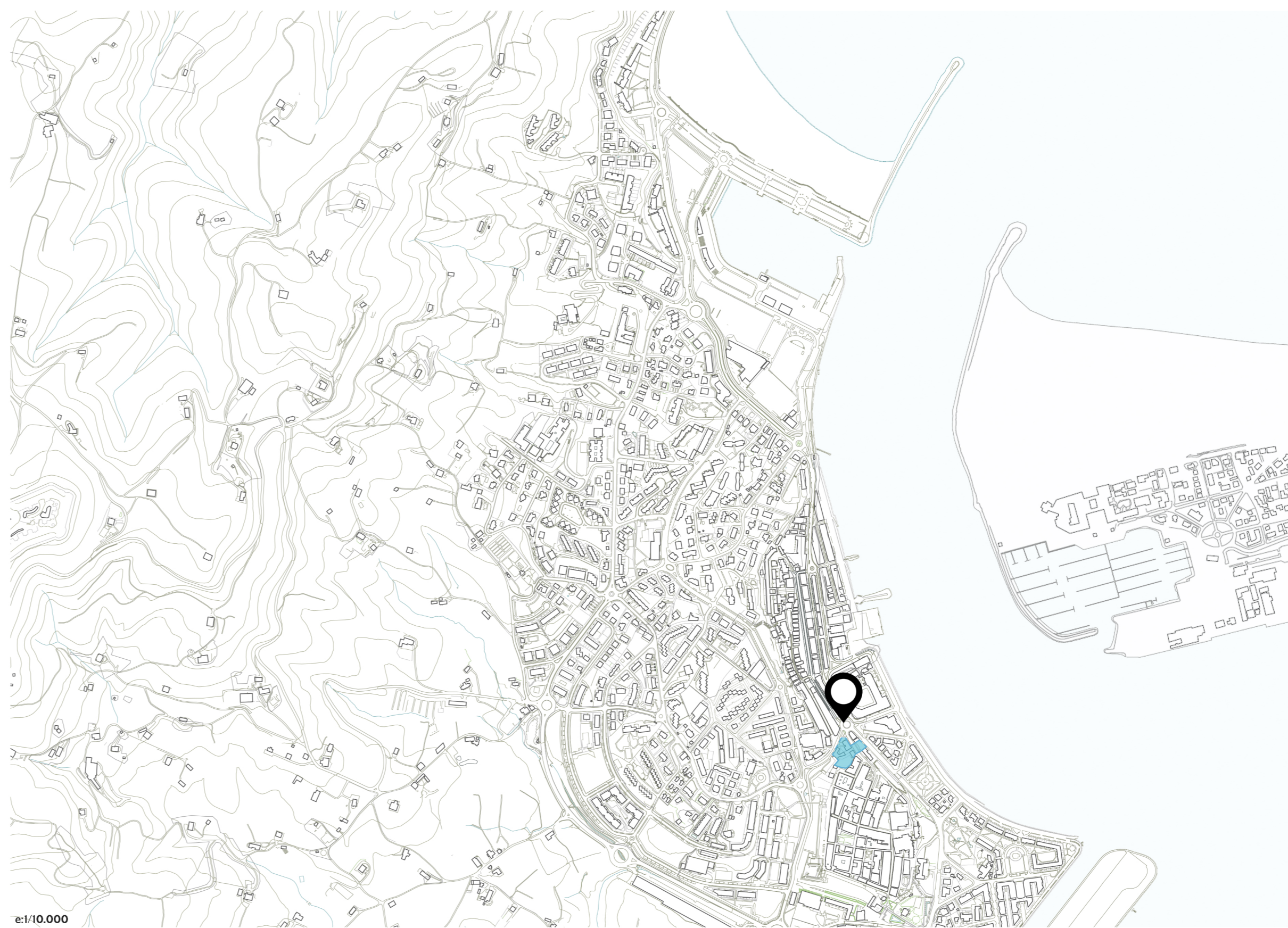
Bestalde, Euskal Herria eta Hego Euskal Herria nahiz Gipuzkoa eta Lapurdi arteko mugan, Irun eta Hendaya-ekin batera Txingudiko metropoli-eremua osatzen du.

Bere historia aberatsaren ondorio, ondare material eta immaterial garrantzitsua du Hondarribiak. Euskadin diren goraferu gutxienezko bat da. Harresiaren zati gehienak zutik jarraitzen dute, eta etengabe ari dira berronertzen.

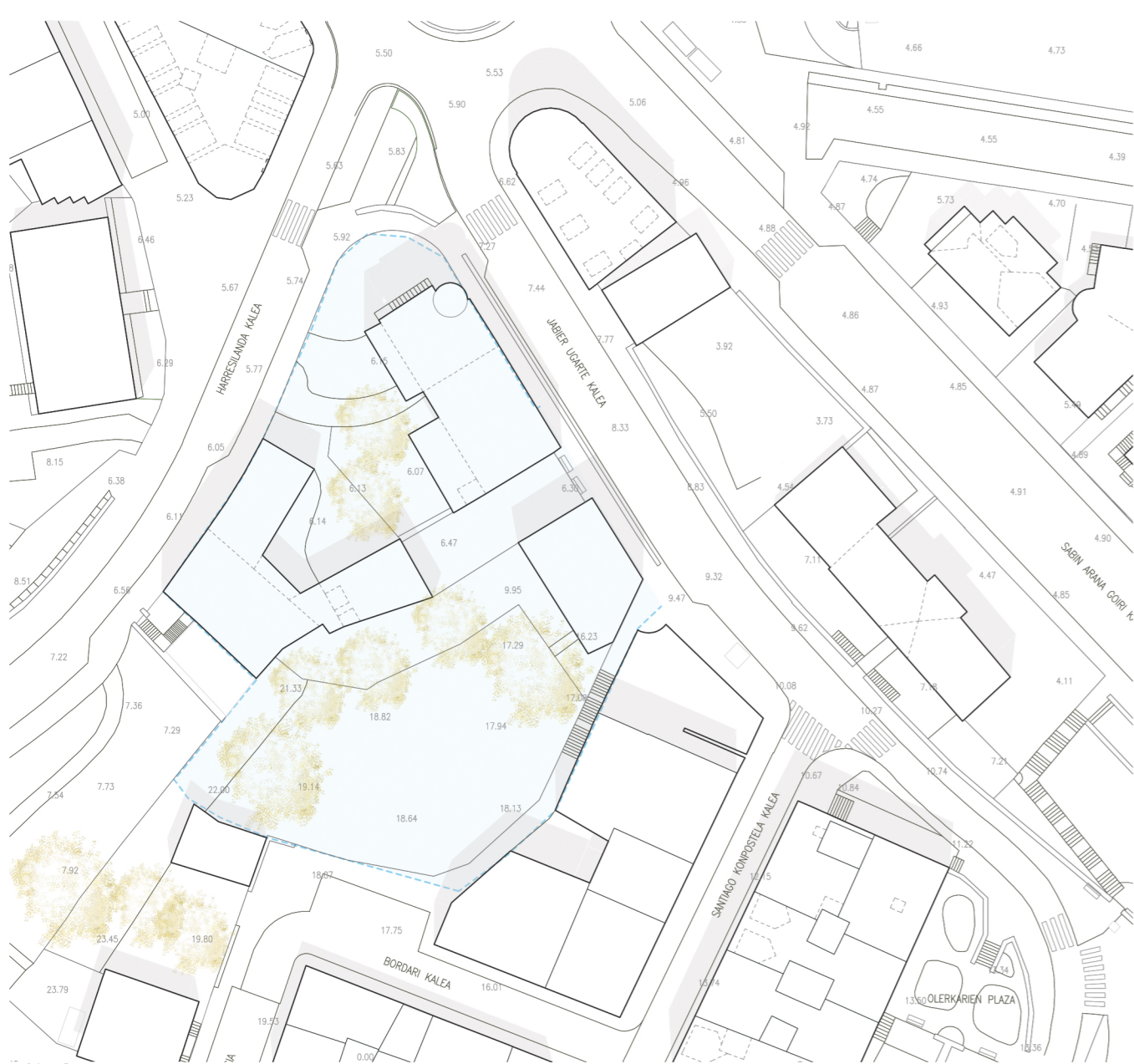
Proiektu kokapena:

Proiektua hain zuzen, bi ouzo historikoa, Arrantzale ouzoa eta Alde zaharra elkaritzen diren puntuan kokatuko da. Harresiaren iparraldean, Madalena kuboa zeneko bastioa kokatzen zen puntuan.

Gaur egun, nukleo ekonomiko eta soziala arrantzale ouzoan dagoela oso nabaria da, eta Madalena kuboa zegoenaren lekuan, ez da inonak nabari hiri historikoaren arrastorik. Horregatik nire proiektuaren helburuetako bat, gune horri garrantzia bueltatzeko izango da.



e1/10.000



e1/750



ALTXAERA HARRESILANDA KALETIK e1/500



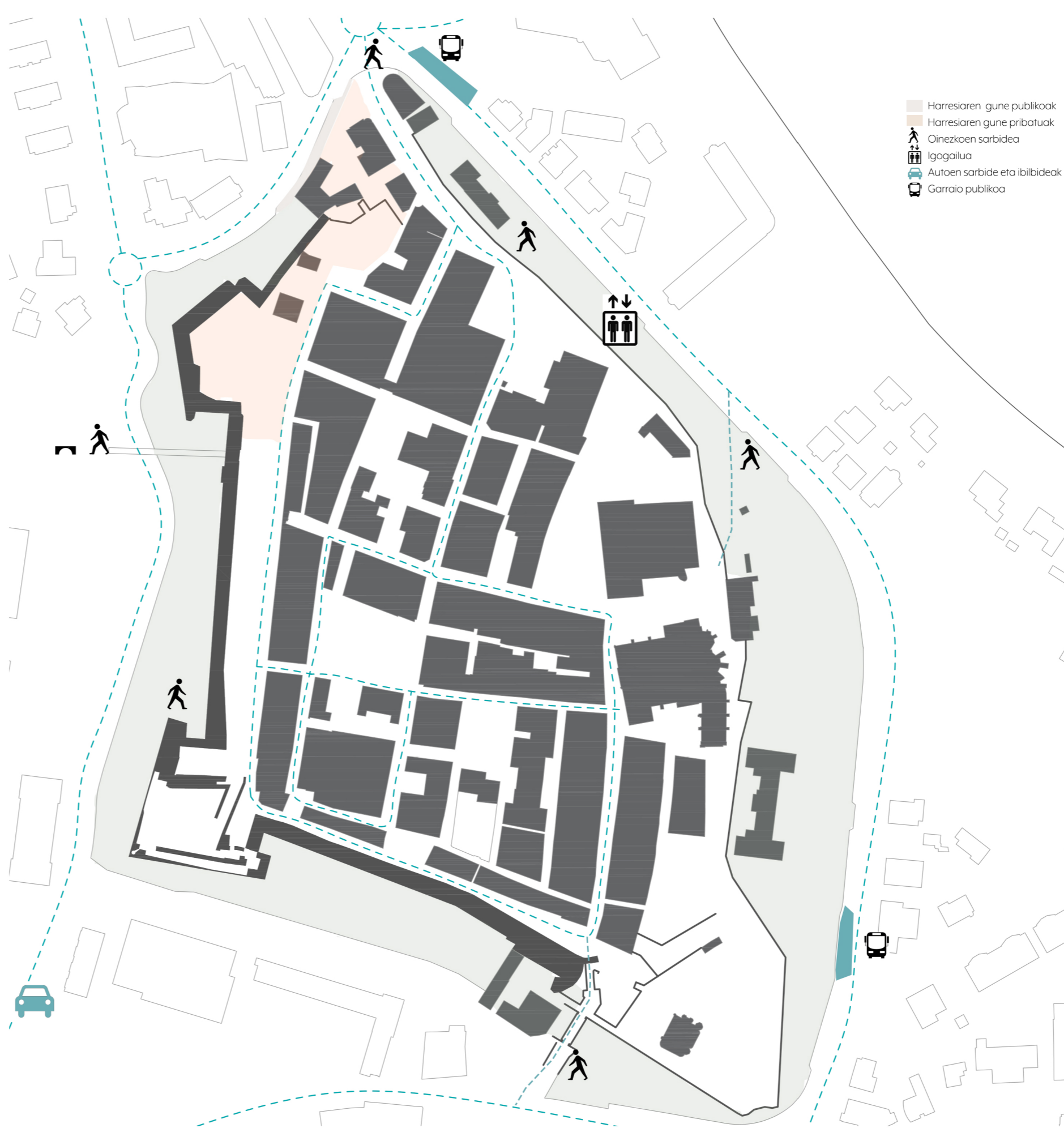
ALTXAERA JABIER UGARTE KALETIK e1/500

ANALISA: [1] Harresiaren plano historikoa gainjarrita



e1/2000

[2] Harresiaren mugak gaur egun duen eragina



[1] Geografikoki eremu estrategikoa izateaz gain, muga politikoa izan zen ere hasieratik, horrek hiri harresitua izatera bultzatu zuen. Ziurrenik, 1200. urteko oazko lehenengo fundatua izan zen Nefar eremuaren gain. Hala ere, aldiak 1205. urteko piratarren Iñon Alfonso VII. ak Gaztelakoak Donostiko Forua eman zion Hondarribiri.

Datu eta plano zehatzak ez dagoen arren, Hondarribia murriztu izango zuen bazileku mugatu eta defendatuzeko, behe Ertzi-Aroan, garaiko Europa mendebaldean beste edozein herriaren antzerako. Ziurrenik ere, 1480. urte inguruan harresiez kanpo ouzoren bat egongo zen.

Ertzi oroko harresiek laukizuzen forma antzekoak zirela dirudi. Hiri iraman dogakionez bi kale nagusi antolatuko zuten, hauek hinko bi atekin lotzen zirelarik. Hiriaren zehar zenbait dorretxe zeuden, defentsa funtzioa zuten.

[2] Harresiaren gaur egungo ingurutzatzen dogakionez, onizkoentzako sarrera ezberdin ugari daude. Igogailu bat ere badago, harresiaren ipar-ekialdean.

Autoentzako sarrerak iparraldean, Hegaldetan eta Ekialdean kokatzen dira. Beraz, orokorrean esan daiteke harresiaren muga egondoa ere, Alde zaharra inguraria dela.

Harresiaren mugak daukan eraginean ordea, kontuan hartu behar da harresiaren inguruko guneek gehienetan espazio publiko bezala planteatuak daudela. Gune pribatu bakarra, iparraldean kokatzen den puntu bat da, bi ouzo historikoa elkaritzen diren puntuan hain zuzen. Bertan, Madalena kuboa kokatzen zen.

Proiektuaren beste helburuetako bat, puntu honetan bi ouzoren arteko lotura nabarmentzeko eta hobetzeko izango da. Ibilbide berri eta ingurutzatzen proiektuaren berronertze.