



LABORATORIO DE DOCUMENTACIÓN GEOMÉTRICA DEL PATRIMONIO
Grupo de Investigación en Arqueología de la Arquitectura (UPV-EHU)



UPV EHU

Aulario de las Nieves, edificio de Institutos Universitarios
C/ Nieves Cano 33, 01006 Vitoria-Gasteiz (España-Spain).

Tfno: +34 945 013222 / 013264

e-mail: ldgp@ehu.es web: <http://www.ldgp.es>

ARCHIVO DEL LABORATORIO DE DOCUMENTACIÓN GEOMÉTRICA DEL PATRIMONIO

ARCHIVE OF THE LABORATORY FOR THE GEOMETRIC
DOCUMENTATION OF HERITAGE

Sección de memorias / Reports section

12-1


Información general / General information		
ELEMENTO:	A_Vitoria_SantaMaría	:ELEMENT
TITULO:	Documentación geométrica de las excavaciones de la Catedral de Santa María (Vitoria-Gasteiz). Mayo 2000-Junio 2003	:TITLE
FECHA:	junio 2003 / June 2003	:DATE
NUMERO:	LDGP_mem_012-1	:NUMBER
IDIOMA:	español / Spanish	:LANGUAGE

Resumen	
TITULO:	Documentación geométrica de las excavaciones de la Catedral de Santa María (Vitoria-Gasteiz). Mayo 2000-Junio 2003
DESCRIPCION GEOMÉTRICA:	Excavación arqueológica en parte del interior del templo (gran parte de la nave, capillas y cripta) y la plaza exterior.
DOCUMENTACION:	Toma de pares fotogramétricos con cámara semimétrica en película fotográfica (principalmente diapositiva de 6x6 cm), la mayoría de ellos –correspondientes a la superficie excavada- se han tomado utilizando una estructura portátil para la elevación de la cámara unos 4 metros sobre el terreno. La colección consta de 1.560 pares, todos ellos, clasificados, con su correspondiente apoyo (en el sistema local de coordenadas del proyecto). En campo las fotografías se toman por duplicado, razón por la que existen dos copias de la colección de negativos (diapositivas): la que se encuentra en el Fundación Catedral de Santa María y la copia almacenada en el Laboratorio de Documentación Geométrica del Patrimonio (UPV/EHU).
TECNICAS:	topografía, fotogrametría
PRODUCTOS:	<ul style="list-style-type: none"> • Colección de fotografías (métricas en diapositiva). • Fichas de croquis de los pares fotogramétricos. • Modelo tridimensional vectorial y mallado obtenido por restitución. • Planos (planta, alzados).
DESCRIPTORES NATURALES:	patrimonio, topografía, fotogrametría, arqueología
DESCRIPTORES CONTROLADOS:	(Procedentes del Tesouro UNESCO [http://databases.unesco.org/thessp/]) Patrimonio Cultural, Reconocimiento Topográfico, Fotogrametría, Edificio Religioso, Arqueología

Abstract	
TITLE:	Geometric documentation of the archaeological excavations at Santa Maria Cathedral (Vitoria-Gasteiz, Álava, Spain). May 2000 / June 2003
GEOMETRIC DESCRIPTION:	Archaeological excavation of the most part of the nave (including chapels and crypt) and the square outside.
DOCUMENTATION:	Photogrammetric pairs (stereoscopic) taken with a semi-metric camera (6x6 cm film). Most of the photographs are had been taken by means of a portable structure to held the camera 4 meters above the ground. The collection is composed by 1560 stereoscopic pairs with control points (the project uses a local system for the coordinates). Due to the fact that, during the fieldwork, the photographs are taken twice, there are two copies of the collection: the one at the Fundación Catedral de Santa María de Vitoria and a copy kept at the Laboratorio de Documentación Geométrica del Patrimonio (UPV/EHU).
METHODOLOGIES:	surveying, photogrammetry
PRODUCTS:	<ul style="list-style-type: none"> • Metric photographs (film). • Sketches of each stereoscopic pair. • Wireframe and meshed three-dimensional models by stereoplotting. • Plans and elevations.
NATURAL KEYWORDS:	heritage, surveying, photogrammetry, archaeology
CONTROLLED KEYWORDS:	(From the UNESCO's thesaurus [http://databases.unesco.org/thesaurus/]) Cultural Heritage, Surveying, Photogrammetry, Religious Buildings, Archaeology

Localización / Placement		
ELEMENTO PATRIMONIAL:	Catedral de Santa María de Vitoria	:HERITAGE ELEMENT
MUNICIPIO:	Vitoria-Gasteiz, Álava, España/Spain (Getty TGN: 7008811)	:MUNICIPALITY
COORDENADAS:	EPSG:4326 WGS84/LatLong 42.850819,-2.672425	:COORDINATES

Equipo de trabajo / Team		
EQUIPO:	Irantzu ÁLVAREZ GONZÁLEZ Karmele ARTANO PÉREZ Íñigo GUTIÉRREZ SAN MARTÍN Estibaliz ITURRI BILBAO Iñaki KOROSO ARRIAGA Ane LOPETEGI GALARRAGA Amaia MESANZA MORAZA Álvaro RODRÍGUEZ MIRANDA José Manuel VALLE MELÓN Iratxe VICENTE ESPINA	:TEAM

Derechos / Rights		
DERECHOS:	<p>Está permitido citar y extraer el texto, siempre que la fuente sea claramente identificada (respecto a la consideración de “no comercial” ver el apartado “otros derechos”). / Permission is granted to quote and take excerpts from this text, provided that the source of such material is fully acknowledged (for the “non commercial” label see below in “others rights”).</p> 	:RIGHTS
OTROS:	<p>Esta memoria de actuación corresponde a un trabajo encargado por una institución o empresa que retiene los derechos de explotación de la información aquí contenida y a quienes habrán de dirigirse todos aquellos interesados en ampliar la información aquí contenida, recabar datos adicionales o hacer uso comercial de los datos expuestos. / This report gives an overview of a commissioned work; therefore, their use for commercial purposes may be an infringement of the promoters rights. You are asked to contact the promoters in case you need either further information or to obtain commercial rights.</p>	:OTHERS

Reutilización / Re-use

REUTILIZACION:	<p>Los siguientes términos corresponden al Real Decreto 1495/2011, de 24 de octubre por el que se desarrolla la Ley 37/2007, de 16 de noviembre, sobre reutilización de la información del sector público, para el ámbito del sector público estatal.</p> <p>"Son de aplicación las siguientes condiciones generales para la reutilización de los documentos sometidos a ellas:</p> <ol style="list-style-type: none">1. Está prohibido desnaturalizar el sentido de la información.2. Debe citarse la fuente de los documentos objeto de la reutilización. Esta cita podrá realizarse de la siguiente manera: "Origen de los datos: [órgano administrativo, organismo o entidad del sector público estatal de que se trate]".3. Debe mencionarse la fecha de la última actualización de los documentos objeto de la reutilización, siempre cuando estuviera incluida en el documento original.4. No se podrá indicar, insinuar o sugerir que la [órgano administrativo, organismo o entidad del sector público estatal de que se trate] titular de la información reutilizada participa, patrocina o apoya la reutilización que se lleve a cabo con ella.5. Deben conservarse, no alterarse ni suprimirse los metadatos sobre la fecha de actualización y las condiciones de reutilización aplicables incluidos, en su caso, en el documento puesto a disposición para su reutilización." <p style="text-align: center;">/</p> <p>The following terms come from the Royal Decree 1495/2011, of 24th October 2011, whereby the Law 37/2007, of November 16, on the re-use of public sector information, is developed for the public state sector.</p> <p>"The following general terms shall apply to all re-usable document availability methods:</p> <ol style="list-style-type: none">1. The information must not be distorted.2. The original source of re-usable documents must be cited.3. The date of the latest update of re-usable documents must be indicated when it appears in the original document.4. It must not be mentioned or suggested that the public sector agencies, bodies or entities are involved in, sponsor or support the re-use of information being made.5. Metadata indicating the latest update and the applicable terms of re-use included in re-usable documents made available by public agencies or bodies must not be deleted or altered."	:RE-USE
----------------	--	---------

Renuncia de responsabilidad / Disclaimer		
DESCARGO:	<p>El uso de la información contenida en este documento se hará bajo la completa responsabilidad del usuario.</p> <p>La publicación se ha realizado conforme a los fines docentes y de investigación del Laboratorio de Documentación Geométrica del Patrimonio del Patrimonio de la UPV/EHU y en función de los derechos que corresponden al Laboratorio como autor del contenido. El Laboratorio se compromete a retirar del acceso público tanto este documento como cualquier otro material relacionado en el caso de que los promotores consideren que menoscaban sus derechos de explotación. /</p> <p>The use of the information contained in this document will be under the exclusive responsibility of the user.</p> <p>The aim of this publication is to fulfill the academic goals and research expected from the Laboratory for the Geometric Documentation of Heritage (UPV/EHU) concerning its scientific outcomes. Nevertheless, the Laboratory is bound to the respect of promoters' commercial rights and will take away the contents which are considered against these rights.</p>	:DISCLAIMER

Estructura / Framework		
ID PERMANENTE:	http://hdl.handle.net/10810/7212	:PERMANENT ID
ESTRUCTURA:	<ul style="list-style-type: none"> • ldgp_mem012-1_Vitoria-SantaMaria.pdf: memoria de actuación / general report. • ldgp_mem012-1_doc_fichas1.pdf: 952 fichas de croquis de los pares fotogramétricos correspondientes a la fase 1 en la plaza. / 952 sketches of stereoscopic pairs from the 1st stage at the square. • ldgp_mem012-1_doc_fichas2.pdf: 146 fichas de croquis de los pares fotogramétricos correspondientes a la fase 2 en la que se documentaron los pies de la nave, varias capillas y la cripta. / 146 sketches of stereoscopic pairs from the 2nd stage where the documented areas were: feet of the nave, several chapels and the crypt. • ldgp_mem012-1_doc_fichas3.pdf: 58 fichas de croquis de los pares fotogramétricos correspondientes a la fase 3 en la plaza. / 58 sketches of stereoscopic pairs from the 3rd stage at the square. • ldgp_mem012-1_doc_fichas4.pdf: (este documento) 394 fichas de croquis de los pares fotogramétricos correspondientes a la fase 4 en la nave. / (this document) 394 sketches of stereoscopic pairs from the 4th stage at the nave. 	:FRAMEWORK

Cita completa recomendada / Recommended full citation		
CITA:	<p>Laboratorio de Documentación Geométrica del Patrimonio (Universidad del País Vasco-Euskal Herriko Unibertsitatea UPV/EHU) –LDGP-. <i>Documentación geométrica de las excavaciones de la Catedral de Santa María (Vitoria-Gasteiz)</i>. Mayo 2000-Junio 2003. 2003</p>	:CITATION

**EQUIPO DE DOCUMENTACIÓN ARQUITECTÓNICA
(U.P.V. - E.H.U.)**

TRABAJO: Documentación de las excavaciones en el interior de la Catedral de Santa María (Vitoria – Gasteiz). ZONA 22. Alzados cimentaciones


PAR: H1-NO-1

ALTURA: 2.0 m

BASE: 0.2 m

OBJETIVO: R50

FECHA: 13/09/2002

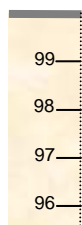


PUNTOS DE APOYO

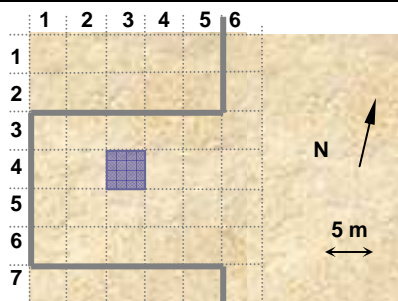
PUNTO	X	Y	Z	PUNTO	X	Y	Z
10001	107,569	105,436	98,800				
10002	107,537	105,825	98,474				
10006	108,313	105,812	98,948				
10007	107,849	106,508	98,640				
10008	108,112	105,195	99,314				

ENTERRAMIENTOS:

Nivel Inicial → 99,075



Nivel del Par




UNIDADES:

NOTAS:

**EQUIPO DE DOCUMENTACIÓN ARQUITECTÓNICA
(U.P.V. - E.H.U.)**

TRABAJO: Documentación de las excavaciones en el interior de la Catedral de Santa María (Vitoria – Gasteiz). ZONA 22. Alzados cimentaciones

PAR: H1-O-1 **ALTURA:** 2.0 m **BASE:** 0.2 m **OBJETIVO:** R50 **FECHA:** 13/09/2002

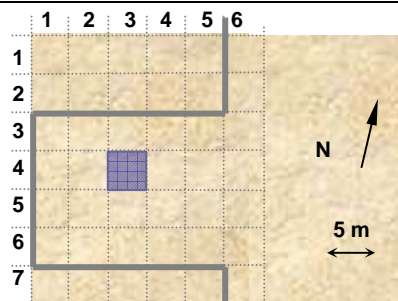
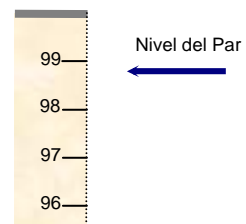


PUNTOS DE APOYO

PUNTO	X	Y	Z	PUNTO	X	Y	Z
10001	107,569	105,436	98,800				
10002	107,537	105,825	98,474				
10003	107,409	104,661	98,846				
10004	107,238	104,811	98,340				
10005	107,318	104,049	98,329				
10011	108,050	104,313	99,295				
10015	106,935	104,425	98,250				

ENTERRAMIENTOS:

Nivel Inicial → 99,075




UNIDADES:

NOTAS:

**EQUIPO DE DOCUMENTACIÓN ARQUITECTÓNICA
(U.P.V. - E.H.U.)**

TRABAJO: Documentación de las excavaciones en el interior de la Catedral de Santa María (Vitoria – Gasteiz). ZONA 22. Alzados cimentaciones

PAR: H1-SO-1 **ALTURA:** 2.0 m **BASE:** 0.2 m **OBJETIVO:** R50 **FECHA:** 13/09/2002

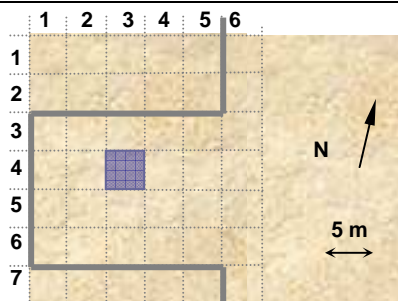
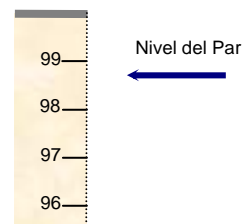


PUNTOS DE APOYO

PUNTO	X	Y	Z	PUNTO	X	Y	Z
10001	107,569	105,436	98,800				
10004	107,238	104,811	98,340				
10009	108,542	103,899	99,054				
10010	108,501	103,446	98,713				
10011	108,050	104,313	99,295				
10012	108,015	103,334	98,403				
10013	107,569	103,826	98,194				
10014	107,493	104,211	98,644				
10015	106,935	104,425	98,250				
10016	107,316	104,065	98,323				

ENTERRAMIENTOS:

Nivel Inicial → 99,075



UNIDADES:

NOTAS:

**EQUIPO DE DOCUMENTACIÓN ARQUITECTÓNICA
(U.P.V. - E.H.U.)**

TRABAJO: Documentación de las excavaciones en el interior de la Catedral de Santa María (Vitoria – Gasteiz). ZONA 22. Alzados cimentaciones


PAR: H1-S-1

ALTURA: 2.0 m

BASE: 0.2 m

OBJETIVO: R50

FECHA: 13/09/2002

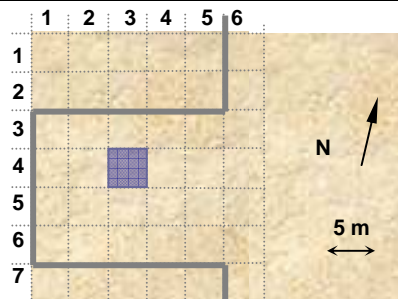
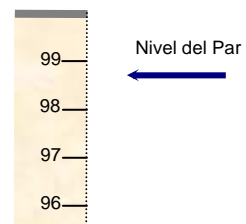


PUNTOS DE APOYO

PUNTO	X	Y	Z	PUNTO	X	Y	Z
10009	108,542	103,899	99,054				
10010	108,501	103,446	98,713				
10011	108,050	104,313	99,295				
10012	108,015	103,334	98,403				
10013	107,569	103,826	98,194				
10014	107,493	104,211	98,644				
10016	107,316	104,065	98,323				
10019	109,049	104,348	99,364				

ENTERRAMIENTOS:

Nivel Inicial → 99,075



UNIDADES:

NOTAS:

**EQUIPO DE DOCUMENTACIÓN ARQUITECTÓNICA
(U.P.V. - E.H.U.)**

TRABAJO: Documentación de las excavaciones en el interior de la Catedral de Santa María (Vitoria – Gasteiz). ZONA 22. Alzados cimentaciones


PAR: H1-SE-1

ALTURA: 2.0 m

BASE: 0.2 m

OBJETIVO: R50

FECHA: 13/09/2002

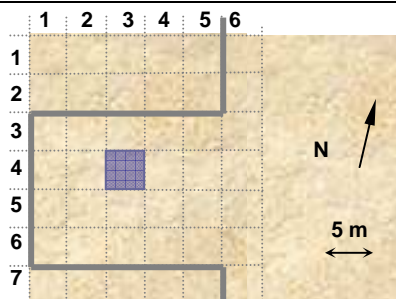
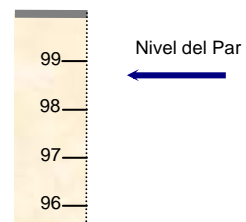


PUNTOS DE APOYO

PUNTO	X	Y	Z	PUNTO	X	Y	Z
10009	108,542	103,899	99,054				
10017	108,894	103,994	98,964				
10018	109,048	103,451	98,430				
10020	109,506	104,109	98,528				
10021	109,772	104,859	98,864				

ENTERRAMIENTOS:

Nivel Inicial → 99,075




UNIDADES:

NOTAS:

**EQUIPO DE DOCUMENTACIÓN ARQUITECTÓNICA
(U.P.V. - E.H.U.)**

TRABAJO: Documentación de las excavaciones en el interior de la Catedral de Santa María (Vitoria – Gasteiz). ZONA 22. Alzados cimentaciones

PAR: G1-S-1 **ALTURA:** 2.0 m **BASE:** 0.2 m **OBJETIVO:** R50 **FECHA:** 13/09/2002

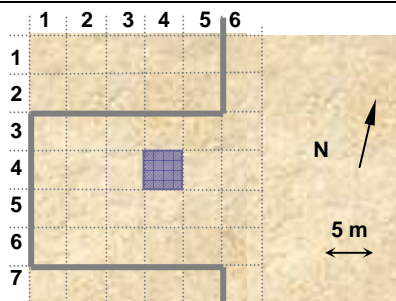
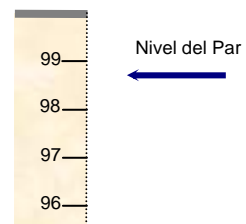


PUNTOS DE APOYO

PUNTO	X	Y	Z	PUNTO	X	Y	Z
20001	113,741	104,258	99,251				
20002	113,940	103,610	98,718				
20003	113,697	103,125	98,570				
20004	113,884	102,955	98,062				
20005	114,618	104,215	99,070				
20006	114,688	103,180	98,772				
20007	114,600	102,758	98,090				
20008	115,242	103,710	98,339				
20009	115,551	104,365	98,558				

ENTERRAMIENTOS:

Nivel Inicial → 99,075




UNIDADES:

NOTAS:

**EQUIPO DE DOCUMENTACIÓN ARQUITECTÓNICA
(U.P.V. - E.H.U.)**

TRABAJO: Documentación de las excavaciones en el interior de la Catedral de Santa María (Vitoria – Gasteiz). ZONA 22. Alzados cimentaciones

PAR: G1-SE-1 **ALTURA:** 2.0 m **BASE:** 0.2 m **OBJETIVO:** R50 **FECHA:** 13/09/2002

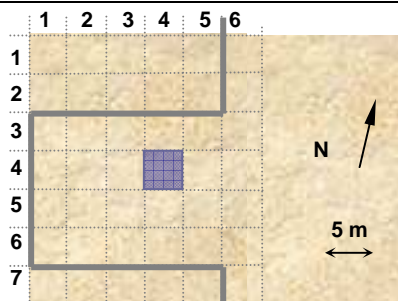
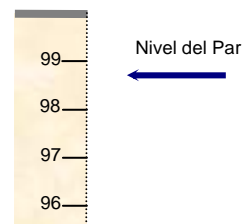


PUNTOS DE APOYO

PUNTO	X	Y	Z	PUNTO	X	Y	Z
20005	114,618	104,215	99,070				
20006	114,688	103,180	98,772				
20011	115,794	103,661	97,706				
20012	114,710	102,893	97,918				
20013	114,745	103,371	98,751				
20014	115,241	103,709	98,339				
20016	115,537	104,368	98,558				
20017	115,430	104,573	98,764				

ENTERRAMIENTOS:

Nivel Inicial → 99,075




UNIDADES:

NOTAS:

**EQUIPO DE DOCUMENTACIÓN ARQUITECTÓNICA
(U.P.V. - E.H.U.)**

TRABAJO: Documentación de las excavaciones en el interior de la Catedral de Santa María (Vitoria – Gasteiz). ZONA 22. Alzados cimentaciones

PAR: G1-E-1 **ALTURA:** 2.0 m **BASE:** 0.2 m **OBJETIVO:** R50 **FECHA:** 13/09/2002

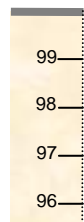


PUNTOS DE APOYO

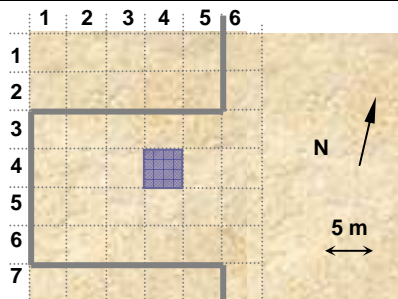
PUNTO	X	Y	Z	PUNTO	X	Y	Z
20005	114,618	104,215	99,070				
20011	115,794	103,661	97,706				
20012	114,710	102,893	97,918				
20013	114,745	103,371	98,751				
20014	115,241	103,709	98,339				
20015	115,800	104,423	97,929				
20016	115,537	104,368	98,558				
20017	115,430	104,573	98,764				
20018	114,990	104,695	99,365				
20019	114,908	105,417	98,740				
20020	115,419	105,438	97,840				

ENTERRAMIENTOS:

Nivel Inicial → 99,075



Nivel del Par




UNIDADES:

NOTAS:

**EQUIPO DE DOCUMENTACIÓN ARQUITECTÓNICA
(U.P.V. - E.H.U.)**

TRABAJO: Documentación de las excavaciones en el interior de la Catedral de Santa María (Vitoria – Gasteiz). ZONA 22. Alzados cimentaciones

PAR: G1-NE-1 **ALTURA:** 2.0 m **BASE:** 0.2 m **OBJETIVO:** R50 **FECHA:** 13/09/2002

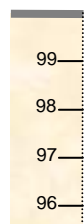


PUNTOS DE APOYO

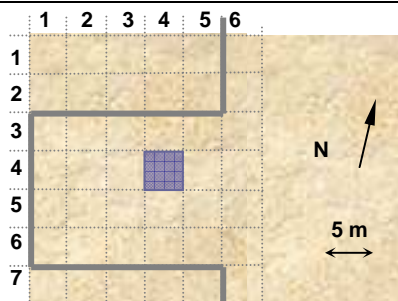
PUNTO	X	Y	Z	PUNTO	X	Y	Z
20015	115,800	104,423	97,929				
20017	115,430	104,573	98,764				
20018	114,990	104,695	99,365				
20021	114,550	105,230	99,222				

ENTERRAMIENTOS:

Nivel Inicial → 99,075



Nivel del Par ←



UNIDADES:

NOTAS:

**EQUIPO DE DOCUMENTACIÓN ARQUITECTÓNICA
(U.P.V. - E.H.U.)**

TRABAJO: Documentación de las excavaciones en el interior de la Catedral de Santa María (Vitoria – Gasteiz). ZONA 22. Alzados cimentaciones

PAR: G1-N-1 **ALTURA:** 2.0 m **BASE:** 0.2 m **OBJETIVO:** R50 **FECHA:** 13/09/2002

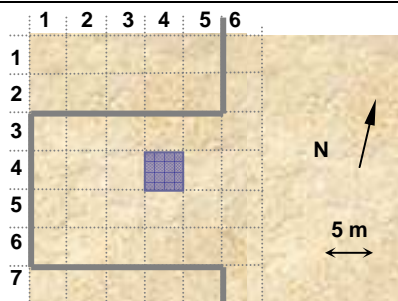
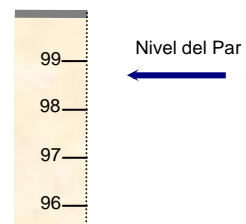


PUNTOS DE APOYO

PUNTO	X	Y	Z	PUNTO	X	Y	Z
20017	115,430	104,573	98,764				
20021	114,550	105,230	99,222				
20022	114,686	105,538	98,823				
20023	114,841	105,963	98,439				
20024	114,000	105,932	98,570				
20025	113,954	106,269	98,325				
20026	113,744	105,115	99,245				
20027	113,320	105,701	98,711				

ENTERRAMIENTOS:

Nivel Inicial → 99,075



UNIDADES:

NOTAS:

**EQUIPO DE DOCUMENTACIÓN ARQUITECTÓNICA
(U.P.V. - E.H.U.)**

TRABAJO: Documentación de las excavaciones en el interior de la Catedral de Santa María (Vitoria – Gasteiz). ZONA 22. Alzados cimentaciones


PAR: F2-E-1

ALTURA: 2.0 m

BASE: 0.2 m

OBJETIVO: R50

FECHA: 13/09/2002

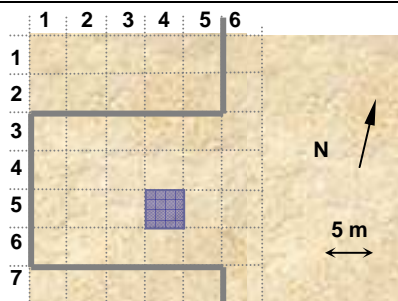
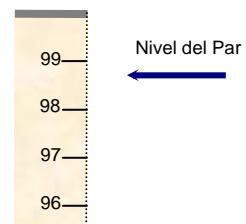


PUNTOS DE APOYO

PUNTO	X	Y	Z	PUNTO	X	Y	Z
30003	119,881	96,281	98,892				
30006	119,544	96,297	98,507				
30007	119,689	95,341	99,324				
30008	119,460	95,441	98,567				
30009	119,915	94,529	98,917				
30010	119,727	94,382	98,646				

ENTERRAMIENTOS:

Nivel Inicial → 99,075



UNIDADES:

NOTAS:

**EQUIPO DE DOCUMENTACIÓN ARQUITECTÓNICA
(U.P.V. - E.H.U.)**

TRABAJO: Documentación de las excavaciones en el interior de la Catedral de Santa María (Vitoria – Gasteiz). ZONA 22. Alzados cimentaciones


PAR: F2-NE-1

ALTURA: 2.0 m

BASE: 0.2 m

OBJETIVO: R50

FECHA: 13/09/2002



PUNTOS DE APOYO

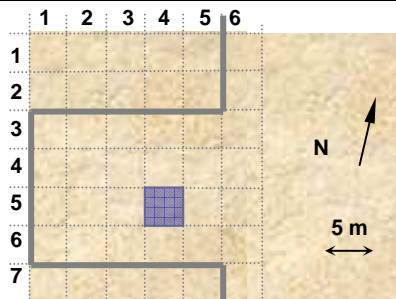
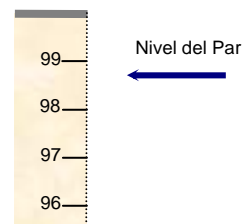
PUNTO	X	Y	Z	PUNTO	X	Y	Z
30001	120,345	96,036	99,082				
30003	119,881	96,281	98,892				
30005	119,937	97,125	98,512				
30006	119,544	96,297	98,507				
30007	119,689	95,341	99,324				
30008	119,460	95,441	98,567				

ENTERRAMIENTOS:

UNIDADES:

NOTAS:


Nivel Inicial → 99,075



**EQUIPO DE DOCUMENTACIÓN ARQUITECTÓNICA
(U.P.V. - E.H.U.)**

TRABAJO: Documentación de las excavaciones en el interior de la Catedral de Santa María (Vitoria – Gasteiz). ZONA 22. Alzados cimentaciones

PAR: F2-N-1 **ALTURA:** 2.0 m **BASE:** 0.2 m **OBJETIVO:** R50 **FECHA:** 13/09/2002

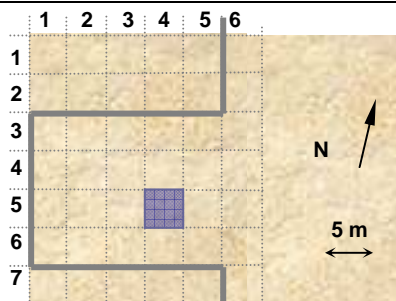
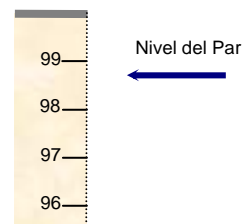


PUNTOS DE APOYO

PUNTO	X	Y	Z	PUNTO	X	Y	Z
30018	120,792	95,921	99,077				
30019	120,794	96,149	98,936				
30021	119,908	97,129	98,464				
30022	119,944	96,536	98,828				
30023	120,724	96,988	98,697				
30024	120,059	97,310	97,875				

ENTERRAMIENTOS:

Nivel Inicial → 99,075




UNIDADES:

NOTAS:

**EQUIPO DE DOCUMENTACIÓN ARQUITECTÓNICA
(U.P.V. - E.H.U.)**

TRABAJO: Documentación de las excavaciones en el interior de la Catedral de Santa María (Vitoria – Gasteiz). ZONA 22. Alzados cimentaciones

PAR: F2-NO-1 **ALTURA:** 2.0 m **BASE:** 0.2 m **OBJETIVO:** R50 **FECHA:** 13/09/2002

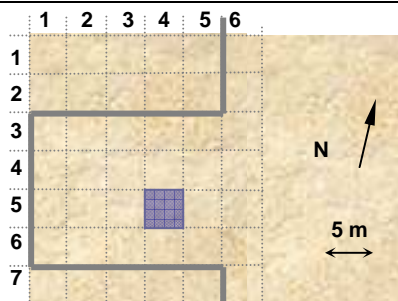
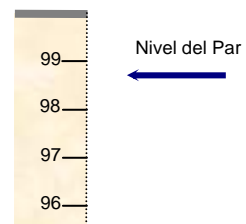


PUNTOS DE APOYO

PUNTO	X	Y	Z	PUNTO	X	Y	Z
30006	119,544	96,297	98,507				
30014	121,603	95,781	98,750				
30015	121,720	95,541	98,357				
30017	121,430	96,072	98,276				
30018	120,792	95,921	99,077				
30019	120,794	96,149	98,936				
30020	120,984	96,695	98,701				

ENTERRAMIENTOS:

Nivel Inicial → 99,075




UNIDADES:

NOTAS:

**EQUIPO DE DOCUMENTACIÓN ARQUITECTÓNICA
(U.P.V. - E.H.U.)**

TRABAJO: Documentación de las excavaciones en el interior de la Catedral de Santa María (Vitoria – Gasteiz). ZONA 22. Alzados cimentaciones

PAR: F2-O-1 **ALTURA:** 2.0 m **BASE:** 0.2 m **OBJETIVO:** R50 **FECHA:** 13/09/2002

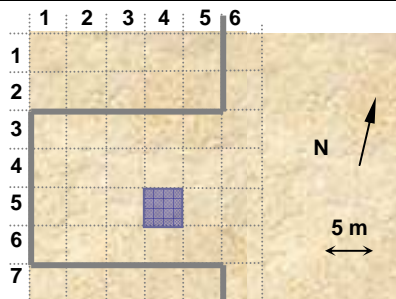
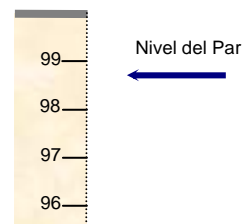


PUNTOS DE APOYO

PUNTO	X	Y	Z	PUNTO	X	Y	Z
30011	121,273	95,280	99,244				
30012	121,414	95,103	98,873				
30013	121,755	95,082	98,360				
30014	121,603	95,781	98,750				
30015	121,720	95,541	98,357				
30016	121,728	95,891	97,989				
30018	120,792	95,921	99,077				
30020	120,984	96,695	98,701				

ENTERRAMIENTOS:

Nivel Inicial → 99,075



UNIDADES:

NOTAS:

**EQUIPO DE DOCUMENTACIÓN ARQUITECTÓNICA
(U.P.V. - E.H.U.)**

TRABAJO: Documentación de las excavaciones en el interior de la Catedral de Santa María (Vitoria – Gasteiz). ZONA 22

PAR: INT-TOR-1

ALTURA: 2.0 m

BASE: 0.25 m

OBJETIVO: R50

FECHA: 05/11/2002

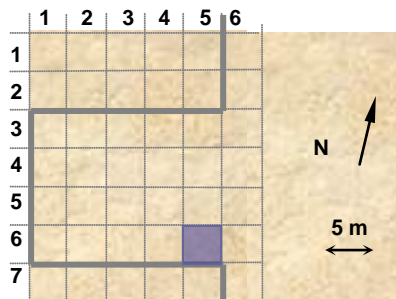
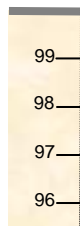


PUNTOS DE APOYO

PUNTO	X	Y	Z	PUNTO	X	Y	Z
30057	124,318	93,251	97,110				
30058	124,295	93,700	97,710				
30059	124,120	93,932	98,368				
30060	123,168	94,073	98,282				
30061	123,446	93,766	97,914				
30062	123,487	93,472	97,019				
30063	122,971	93,331	97,048				
30064	122,615	93,960	98,171				

ENTERRAMIENTOS:

Nivel Inicial → 99,075



UNIDADES:

NOTAS:

**EQUIPO DE DOCUMENTACIÓN ARQUITECTÓNICA
(U.P.V. - E.H.U.)**

TRABAJO: Documentación de las excavaciones en el interior de la Catedral de Santa María (Vitoria – Gasteiz). ZONA 22


PAR: F2-S-2

ALTURA: 3.0 m

BASE: 0.5 m

OBJETIVO: R50

FECHA: 05/11/2002

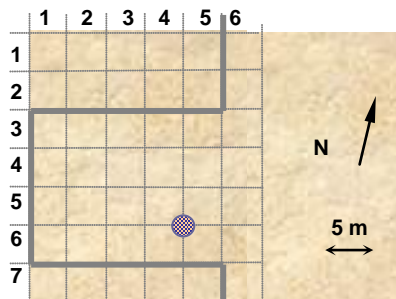
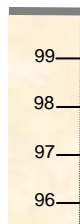


PUNTOS DE APOYO

PUNTO	X	Y	Z	PUNTO	X	Y	Z
30067	121,592	94,809	98,089				
30069	121,152	94,689	98,858				
30070	121,108	94,486	98,382				
30071	121,280	94,345	97,767				
30072	121,363	94,208	96,964				
30073	120,633	93,919	97,057				
30074	120,870	93,989	97,722				
30075	120,618	93,886	98,392				
30076	120,268	94,310	98,724				
30077	120,513	94,498	99,135				

ENTERRAMIENTOS:

Nivel Inicial → 99,075



UNIDADES:

NOTAS:

**EQUIPO DE DOCUMENTACIÓN ARQUITECTÓNICA
(U.P.V. - E.H.U.)**

TRABAJO: Documentación de las excavaciones en el interior de la Catedral de Santa María (Vitoria – Gasteiz). ZONA 22


PAR: F2-O-2

ALTURA: 3.0 m

BASE: 0.5 m

OBJETIVO: R50

FECHA: 05/11/2002

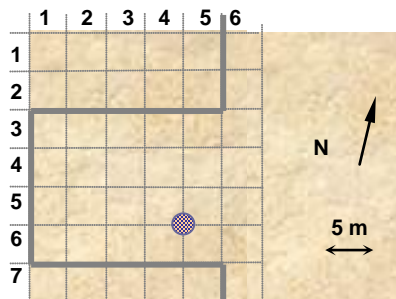
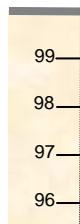


PUNTOS DE APOYO

PUNTO	X	Y	Z	PUNTO	X	Y	Z
30033	119,726	94,381	98,647				
30034	119,996	94,147	98,090				
30035	119,537	94,166	98,046				
30036	119,127	94,878	97,415				
30037	119,237	94,985	98,001				
30038	119,693	95,340	99,326				
30039	119,147	95,710	97,434				
30040	119,221	95,719	98,114				
30041	118,932	96,184	98,389				
30042	119,538	96,300	98,509				
30043	119,882	96,280	98,893				
30044	119,464	95,440	98,567				

ENTERRAMIENTOS:

Nivel Inicial → 99,075



UNIDADES:

NOTAS:

**EQUIPO DE DOCUMENTACIÓN ARQUITECTÓNICA
(U.P.V. - E.H.U.)**

TRABAJO: Documentación de las excavaciones en el interior de la Catedral de Santa María (Vitoria – Gasteiz). ZONA 22


PAR: MS-1

ALTURA: 3.0 m

BASE: 0.5 m

OBJETIVO: R50

FECHA: 05/11/2002

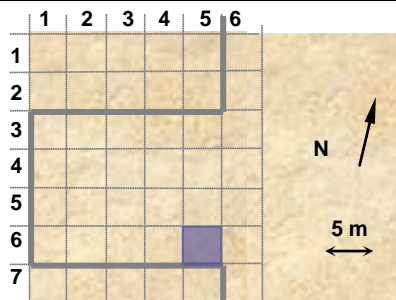



PUNTOS DE APOYO

PUNTO	X	Y	Z	PUNTO	X	Y	Z
65053	124,362	91,235	98,027				
65054	124,701	91,012	98,835				
65055	125,600	91,090	98,129				
65056	126,190	91,140	98,850				

ENTERRAMIENTOS:

Nivel Inicial → 99,075



UNIDADES:

NOTAS:

**EQUIPO DE DOCUMENTACIÓN ARQUITECTÓNICA
(U.P.V. - E.H.U.)**

TRABAJO: Documentación de las excavaciones en el interior de la Catedral de Santa María (Vitoria – Gasteiz). ZONA 22

PAR: MS-3

ALTURA: 3.0 m

BASE: 0.5 m

OBJETIVO: R50

FECHA: 05/11/2002

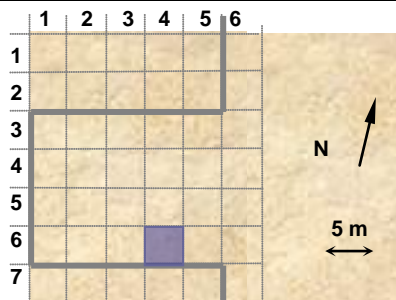
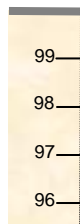


PUNTOS DE APOYO

PUNTO	X	Y	Z	PUNTO	X	Y	Z
65050	122,904	91,098	97,314				
65051	122,951	91,045	98,774				
65052	123,678	91,204	98,295				
65053	124,362	91,235	98,027				
65054	124,701	91,012	98,835				
65055	125,600	91,090	98,129				

ENTERRAMIENTOS:

Nivel Inicial → 99,075



UNIDADES:

NOTAS:

**EQUIPO DE DOCUMENTACIÓN ARQUITECTÓNICA
(U.P.V. - E.H.U.)**

TRABAJO: Documentación de las excavaciones en el interior de la Catedral de Santa María (Vitoria – Gasteiz). ZONA 22

PAR: MN-2

ALTURA: 4.5 m

BASE: 0.75 m

OBJETIVO: R50

FECHA: 05/11/2002

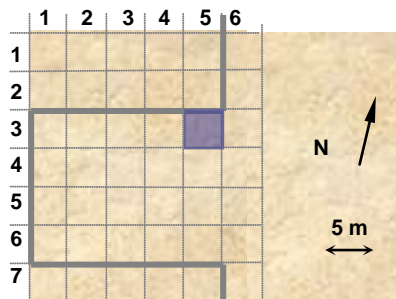
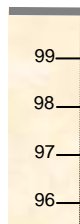


PUNTOS DE APOYO

PUNTO	X	Y	Z	PUNTO	X	Y	Z
60094	121,204	108,912	97,521				
60095	121,167	108,919	98,575				
60097	121,605	109,589	98,619				
60098	122,563	109,740	98,130				
60099	122,706	109,751	97,492				
60100	122,786	109,751	96,819				
60101	123,611	109,766	96,525				
60102	123,604	109,750	98,187				
60103	124,498	109,762	98,352				
60104	124,519	109,773	97,454				
60105	124,589	109,765	96,536				
60126	121,584	109,734	97,435				

ENTERRAMIENTOS:

Nivel Inicial → 99,075



UNIDADES:

NOTAS:

**EQUIPO DE DOCUMENTACIÓN ARQUITECTÓNICA
(U.P.V. - E.H.U.)**

TRABAJO: Documentación de las excavaciones en el interior de la Catedral de Santa María (Vitoria – Gasteiz). ZONA 22

PAR: MN-3

ALTURA: 3.5 m

BASE: 0.5 m

OBJETIVO: R50

FECHA: 05/11/2002

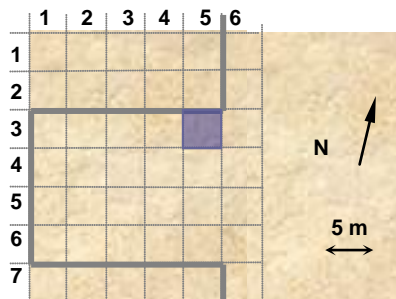
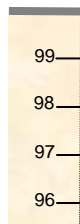


PUNTOS DE APOYO

PUNTO	X	Y	Z	PUNTO	X	Y	Z
60103	124,498	109,762	98,352				
60104	124,519	109,773	97,454				
60105	124,589	109,765	96,536				
60106	125,622	109,763	96,187				
60107	125,558	109,781	98,465				
60108	125,784	109,611	97,396				
60109	125,913	109,461	96,206				
60110	125,946	109,424	97,507				
60111	126,024	109,379	98,609				

ENTERRAMIENTOS:

Nivel Inicial → 99,075



UNIDADES:

NOTAS:

**EQUIPO DE DOCUMENTACIÓN ARQUITECTÓNICA
(U.P.V. - E.H.U.)**

TRABAJO: Documentación de las excavaciones en el interior de la Catedral de Santa María (Vitoria – Gasteiz). ZONA 22

PAR: MN-5

ALTURA: 3.5 m

BASE: 0.5 m

OBJETIVO: R50

FECHA: 05/11/2002

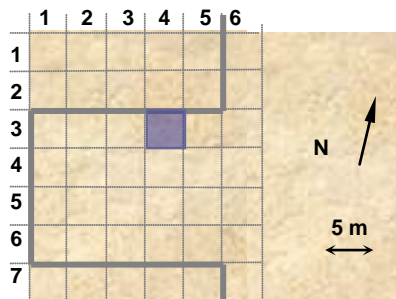
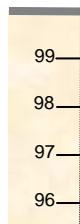


PUNTOS DE APOYO

PUNTO	X	Y	Z	PUNTO	X	Y	Z
60083	118,915	109,732	98,370				
60084	119,398	109,719	98,837				
60085	119,367	109,543	98,013				
60086	118,953	108,685	97,551				
60089	119,591	108,899	98,747				
60092	119,786	108,517	97,539				
60093	120,314	108,884	98,107				
60094	121,204	108,912	97,521				
60095	121,167	108,919	98,575				

ENTERRAMIENTOS:

Nivel Inicial → 99,075



UNIDADES:

NOTAS:

**EQUIPO DE DOCUMENTACIÓN ARQUITECTÓNICA
(U.P.V. - E.H.U.)**

TRABAJO: Documentación de las excavaciones en el interior de la Catedral de Santa María (Vitoria – Gasteiz). ZONA 22


PAR: MN-6

ALTURA: 3.5 m

BASE: 0.5 m

OBJETIVO: R50

FECHA: 05/11/2002

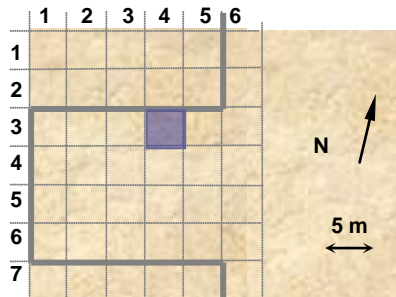
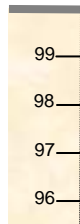


PUNTOS DE APOYO

PUNTO	X	Y	Z	PUNTO	X	Y	Z
60093	120,314	108,884	98,107				
60094	121,204	108,912	97,521				
60095	121,167	108,919	98,575				
60097	121,605	109,589	98,619				
60122	121,238	108,975	98,594				
60123	121,241	108,964	98,144				
60124	121,611	108,863	96,927				
60125	121,634	109,609	97,014				
60126	121,584	109,734	97,435				
60127	121,253	109,603	97,758				
60128	121,253	109,511	98,681				

ENTERRAMIENTOS:

Nivel Inicial → 99,075



UNIDADES:

NOTAS:

**EQUIPO DE DOCUMENTACIÓN ARQUITECTÓNICA
(U.P.V. - E.H.U.)**

TRABAJO: Documentación de las excavaciones en el interior de la Catedral de Santa María (Vitoria – Gasteiz). ZONA 22

PAR: E1-N-1

ALTURA: 2.0 m

BASE: 0.2 m

OBJETIVO: R50

FECHA: 05/11/2002

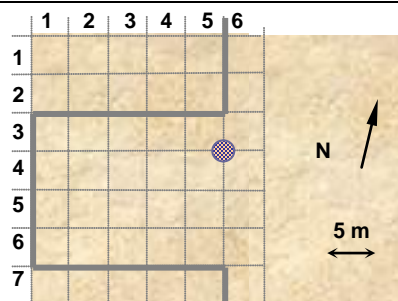



PUNTOS DE APOYO

PUNTO	X	Y	Z	PUNTO	X	Y	Z
55133	127,482	105,995	96,175				
55134	127,489	105,995	97,329				
55135	127,512	105,973	98,254				
55136	126,748	106,220	98,288				
55137	126,614	106,205	97,420				
55138	126,672	106,203	96,035				
55119	126,044	105,994	96,119				
55120	125,981	105,995	97,302				
55121	125,801	105,850	98,611				

ENTERRAMIENTOS:

Nivel Inicial → 99,075



UNIDADES:

NOTAS:

**EQUIPO DE DOCUMENTACIÓN ARQUITECTÓNICA
(U.P.V. - E.H.U.)**

TRABAJO: Documentación de las excavaciones en el interior de la Catedral de Santa María (Vitoria – Gasteiz). ZONA 22

PAR: E1-NO-1

ALTURA: 3.5 m

BASE: 0.5 m

OBJETIVO: R50

FECHA: 05/11/2002

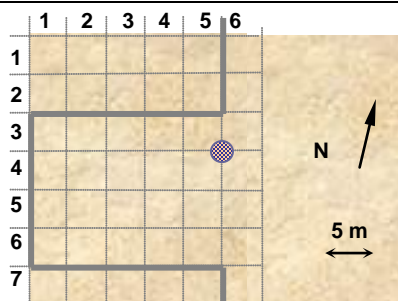
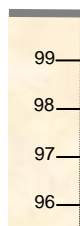


PUNTOS DE APOYO

PUNTO	X	Y	Z	PUNTO	X	Y	Z
55116	125,431	105,372	98,745				
55117	125,424	105,378	97,275				
55118	125,509	105,437	96,294				
55119	126,044	105,994	96,119				
55120	125,981	105,995	97,302				
55121	125,801	105,850	98,611				
55136	126,748	106,220	98,288				
55137	126,614	106,205	97,420				
55138	126,672	106,203	96,035				

ENTERRAMIENTOS:

Nivel Inicial → 99,075



UNIDADES:

NOTAS:

**EQUIPO DE DOCUMENTACIÓN ARQUITECTÓNICA
(U.P.V. - E.H.U.)**

TRABAJO: Documentación de las excavaciones en el interior de la Catedral de Santa María (Vitoria – Gasteiz). ZONA 22

PAR: E1-O-1

ALTURA: 3.5 m

BASE: 0.5 m

OBJETIVO: R50

FECHA: 05/11/2002

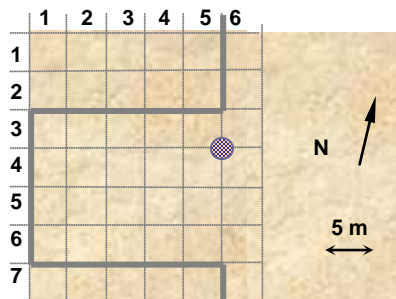
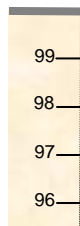


PUNTOS DE APOYO

PUNTO	X	Y	Z	PUNTO	X	Y	Z
55112	125,720	103,965	98,144				
55113	125,638	104,045	98,770				
55114	125,319	104,876	97,997				
55115	125,345	104,831	98,873				
55139	125,335	104,807	97,161				
55140	125,531	104,217	97,247				

ENTERRAMIENTOS:

Nivel Inicial → 99,075



UNIDADES:

NOTAS:

**EQUIPO DE DOCUMENTACIÓN ARQUITECTÓNICA
(U.P.V. - E.H.U.)**

TRABAJO: Documentación de las excavaciones en el interior de la Catedral de Santa María (Vitoria – Gasteiz). ZONA 22

PAR: E1-SO-1

ALTURA: 3.5 m

BASE: 0.5 m

OBJETIVO: R50

FECHA: 05/11/2002

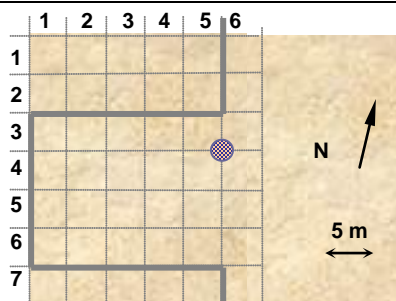



PUNTOS DE APOYO

PUNTO	X	Y	Z	PUNTO	X	Y	Z
55112	125,720	103,965	98,144				
55113	125,638	104,045	98,770				
55114	125,319	104,876	97,997				
55115	125,345	104,831	98,873				
55116	125,431	105,372	98,745				
55117	125,424	105,378	97,275				
55139	125,335	104,807	97,161				
55140	125,531	104,217	97,247				
55241	125,371	105,057	95,685				
55242	125,384	104,942	96,346				
55243	125,481	104,386	96,212				

ENTERRAMIENTOS:

Nivel Inicial → 99,075



UNIDADES:

NOTAS:

**EQUIPO DE DOCUMENTACIÓN ARQUITECTÓNICA
(U.P.V. - E.H.U.)**

TRABAJO: Documentación de las excavaciones en el interior de la Catedral de Santa María (Vitoria – Gasteiz). ZONA 22

PAR: E2-NO-1

ALTURA: 3.5 m

BASE: 0.5 m

OBJETIVO: R50

FECHA: 06/11/2002

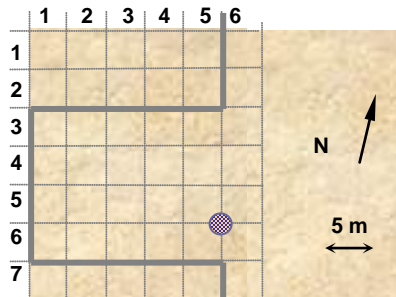
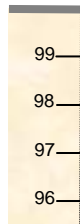


PUNTOS DE APOYO

PUNTO	X	Y	Z	PUNTO	X	Y	Z
50212	125,756	96,047	98,820				
50213	125,721	96,022	97,848				
50214	125,514	95,802	98,358				
50215	125,374	95,445	98,821				
50216	125,386	95,492	97,696				
50217	125,324	95,295	98,217				

ENTERRAMIENTOS:

Nivel Inicial → 99,075



UNIDADES:

NOTAS:

**EQUIPO DE DOCUMENTACIÓN ARQUITECTÓNICA
(U.P.V. - E.H.U.)**

TRABAJO: Documentación de las excavaciones en el interior de la Catedral de Santa María (Vitoria – Gasteiz). ZONA 22

PAR: E2-O-1

ALTURA: 3.5 m

BASE: 0.5 m

OBJETIVO: R50

FECHA: 06/11/2002

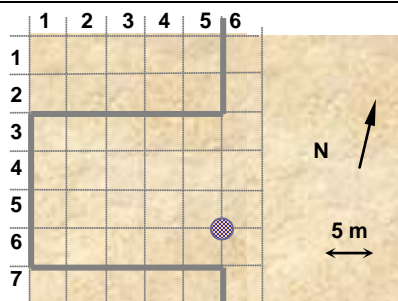
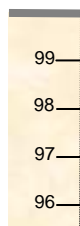


PUNTOS DE APOYO

PUNTO	X	Y	Z	PUNTO	X	Y	Z
50212	125,756	96,047	98,820				
50213	125,721	96,022	97,848				
50214	125,514	95,802	98,358				
50215	125,374	95,445	98,821				
50216	125,386	95,492	97,696				
50217	125,324	95,295	98,217				
50218	125,369	94,755	98,836				
50219	125,411	94,716	97,726				
50220	125,483	94,465	98,290				

ENTERRAMIENTOS:

Nivel Inicial → 99,075



UNIDADES:

NOTAS:

**EQUIPO DE DOCUMENTACIÓN ARQUITECTÓNICA
(U.P.V. - E.H.U.)**

TRABAJO: Documentación de las excavaciones en el interior de la Catedral de Santa María (Vitoria – Gasteiz). ZONA 22


PAR: E2-SO-1

ALTURA: 3.5 m

BASE: 0.5 m

OBJETIVO: R50

FECHA: 06/11/2002

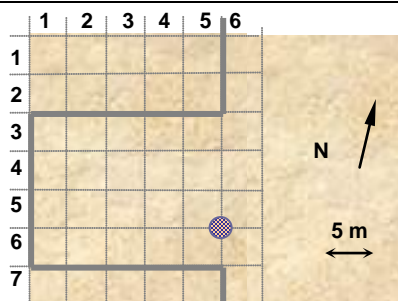



PUNTOS DE APOYO

PUNTO	X	Y	Z	PUNTO	X	Y	Z
50218	125,369	94,755	98,836				
50219	125,411	94,716	97,726				
50220	125,483	94,465	98,290				
50221	125,976	94,178	98,811				
50222	125,830	94,066	97,886				
50223	126,270	93,843	98,263				

ENTERRAMIENTOS:

Nivel Inicial → 99,075



UNIDADES:

NOTAS:

**EQUIPO DE DOCUMENTACIÓN ARQUITECTÓNICA
(U.P.V. - E.H.U.)**

TRABAJO: Documentación de las excavaciones en el interior de la Catedral de Santa María (Vitoria – Gasteiz). ZONA 22


PAR: F1-S-1

ALTURA: 3.5 m

BASE: 0.5 m

OBJETIVO: R50

FECHA: 06/11/2002

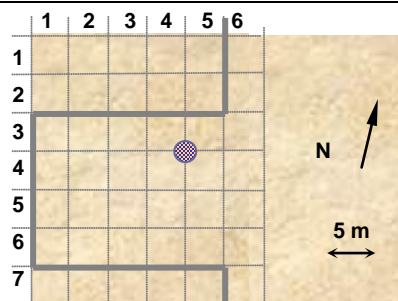



PUNTOS DE APOYO

PUNTO	X	Y	Z	PUNTO	X	Y	Z
35224	119,872	103,403	98,829				
35225	119,598	103,013	98,238				
35226	120,109	102,718	97,915				
35227	120,388	103,069	98,659				
35228	120,834	103,437	98,854				
35229	121,120	103,142	98,549				
35230	120,708	103,078	98,086				

ENTERRAMIENTOS:

Nivel Inicial → 99,075



UNIDADES:

NOTAS:

**EQUIPO DE DOCUMENTACIÓN ARQUITECTÓNICA
(U.P.V. - E.H.U.)**

TRABAJO: Documentación de las excavaciones en el interior de la Catedral de Santa María (Vitoria – Gasteiz). ZONA 22


PAR: F1-O-1

ALTURA: 3.5 m

BASE: 0.5 m

OBJETIVO: R50

FECHA: 05/11/2002

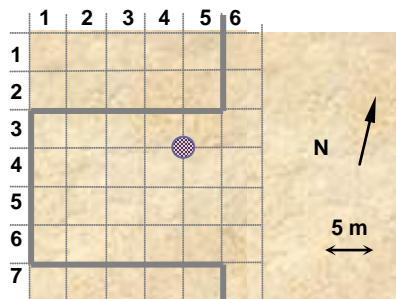
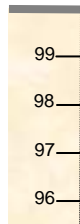


PUNTOS DE APOYO

PUNTO	X	Y	Z	PUNTO	X	Y	Z
35201	119,588	103,097	98,599				
35202	119,575	103,528	98,423				
35203	119,811	103,580	98,885				
35204	119,525	103,942	98,586				
35205	119,493	104,522	98,668				
35206	119,389	104,757	98,274				
35207	119,480	105,160	98,836				
35208	119,514	105,225	98,135				

ENTERRAMIENTOS:

Nivel Inicial → 99,075



UNIDADES:

NOTAS:

**EQUIPO DE DOCUMENTACIÓN ARQUITECTÓNICA
(U.P.V. - E.H.U.)**

TRABAJO: Documentación de las excavaciones en el interior de la Catedral de Santa María (Vitoria – Gasteiz). ZONA 22


PAR: F1-NO-1

ALTURA: 3.5 m

BASE: 0.5 m

OBJETIVO: R50

FECHA: 05/11/2002

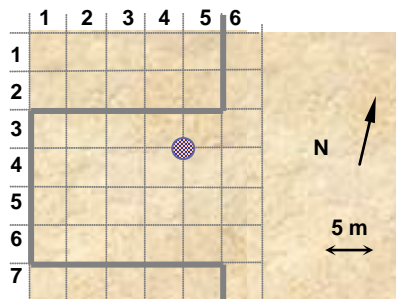
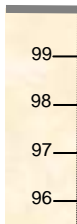


PUNTOS DE APOYO

PUNTO	X	Y	Z	PUNTO	X	Y	Z
35207	119,480	105,160	98,836				
35208	119,514	105,225	98,135				
35209	119,763	105,552	98,567				
35210	120,214	105,714	98,840				
35211	120,267	105,738	97,976				

ENTERRAMIENTOS:

Nivel Inicial → 99,075



UNIDADES:

NOTAS:

**EQUIPO DE DOCUMENTACIÓN ARQUITECTÓNICA
(U.P.V. - E.H.U.)**

TRABAJO: Documentación de las excavaciones en el interior de la Catedral de Santa María (Vitoria – Gasteiz). ZONA 22


PAR: F1-N-1

ALTURA: 3.5 m

BASE: 0.5 m

OBJETIVO: R50

FECHA: 05/11/2002

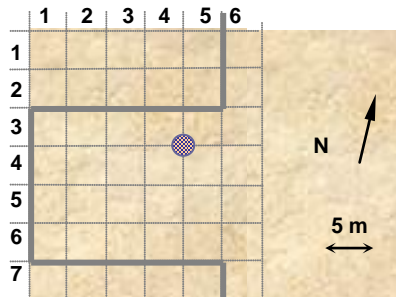
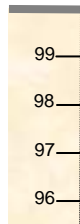


PUNTOS DE APOYO

PUNTO	X	Y	Z	PUNTO	X	Y	Z
35210	120,214	105,714	98,840				
35211	120,267	105,738	97,976				
35237	121,149	105,303	98,846				
35238	121,035	105,354	97,991				
35239	120,757	105,585	98,881				
35240	120,700	105,604	98,064				

ENTERRAMIENTOS:

Nivel Inicial → 99,075



UNIDADES:

NOTAS:

**EQUIPO DE DOCUMENTACIÓN ARQUITECTÓNICA
(U.P.V. - E.H.U.)**

TRABAJO: Documentación de las excavaciones en el interior de la Catedral de Santa María (Vitoria – Gasteiz). ZONA 22

PAR: F1-SE-1

ALTURA: 3.5 m

BASE: 0.5 m

OBJETIVO: R50

FECHA: 05/11/2002

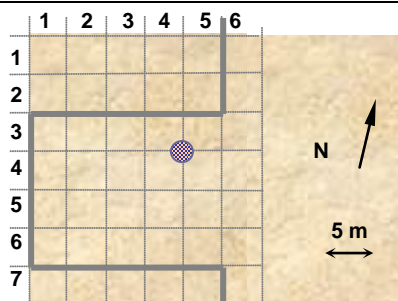
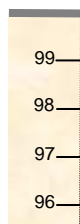


PUNTOS DE APOYO

PUNTO	X	Y	Z	PUNTO	X	Y	Z
35231	121,101	103,180	98,101				
35232	121,020	103,217	98,689				
35233	121,136	104,583	97,762				
35234	121,124	104,712	99,178				
35235	121,231	103,909	98,390				
35236	120,774	104,061	98,845				

ENTERRAMIENTOS:

Nivel Inicial → 99,075



UNIDADES:

NOTAS:

**EQUIPO DE DOCUMENTACIÓN ARQUITECTÓNICA
(U.P.V. - E.H.U.)**

TRABAJO: Documentación de las excavaciones en el interior de la Catedral de Santa María (Vitoria – Gasteiz). ZONA 22


PAR: G1-NE-2

ALTURA: 3.5 m

BASE: 0.5 m

OBJETIVO: R50

FECHA: 2/12/2002

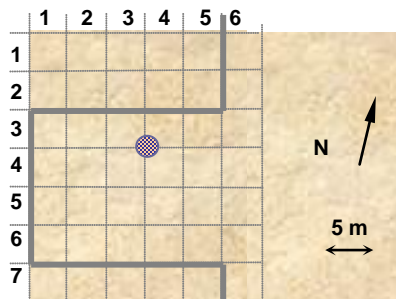
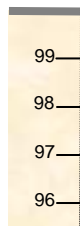


PUNTOS DE APOYO

PUNTO	X	Y	Z	PUNTO	X	Y	Z
20101	114,64	105,754	98,303				
20102	114,906	105,295	97,71				
20103	115,08	105,251	98,333				
20104	115,072	105,031	98,861				
20105	114,541	105,234	99,221				
20106	114,322	106,11	97,76				
20107	115,416	104,897	97,871				
20108	115,382	104,701	98,21				
20109	114,99	104,695	99,365				
20110	115,801	104,423	97,93				

ENTERRAMIENTOS:

Nivel Inicial → 99,075



UNIDADES:

NOTAS:

**EQUIPO DE DOCUMENTACIÓN ARQUITECTÓNICA
(U.P.V. - E.H.U.)**

TRABAJO: Documentación de las excavaciones en el interior de la Catedral de Santa María (Vitoria – Gasteiz). ZONA 22

PAR: INT-TOR-2

ALTURA: 2 m

BASE: 0.5 m

OBJETIVO: R50

FECHA: 2/12/2002

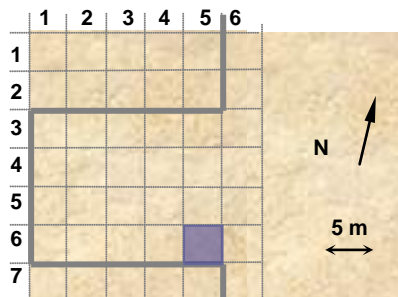



PUNTOS DE APOYO

PUNTO	X	Y	Z	PUNTO	X	Y	Z
30111	124,348	93,762	97,617				
30112	124,195	94,623	97,678				
30113	124,052	95,635	97,753				
30114	124,227	94,157	98,04				
30115	123,944	95,127	98,153				
30116	124,164	93,966	98,487				
30117	124,085	94,53	98,419				

ENTERRAMIENTOS:

Nivel Inicial → 99,075



UNIDADES:

NOTAS:

**EQUIPO DE DOCUMENTACIÓN ARQUITECTÓNICA
(U.P.V. - E.H.U.)**

TRABAJO: Documentación de las excavaciones en el interior de la Catedral de Santa María (Vitoria – Gasteiz). ZONA 22

PAR: ME-1

ALTURA: 3 m

BASE: 0,5 m

OBJETIVO: R50

FECHA: 18/12/2002

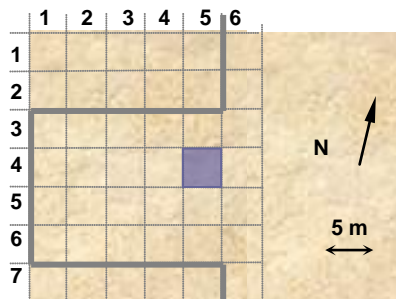
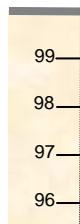


PUNTOS DE APOYO

PUNTO	X	Y	Z	PUNTO	X	Y	Z
70001	125,562	103,558	98,633				
70002	125,447	103,524	97,923				
70003	125,538	102,883	98,345				
70004	125,420	102,329	98,557				
70005	125,525	102,000	98,127				
70006	125,386	101,905	97,522				

ENTERRAMIENTOS:

Nivel Inicial → 99,075



UNIDADES:

NOTAS:

**EQUIPO DE DOCUMENTACIÓN ARQUITECTÓNICA
(U.P.V. - E.H.U.)**

TRABAJO: Documentación de las excavaciones en el interior de la Catedral de Santa María (Vitoria – Gasteiz). ZONA 22

PAR: ME-2

ALTURA: 3 m

BASE: 0,5 m

OBJETIVO: R50

FECHA: 18/12/2002

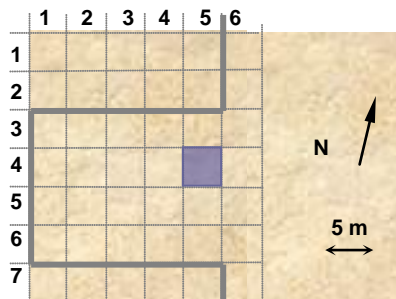
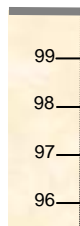


PUNTOS DE APOYO

PUNTO	X	Y	Z	PUNTO	X	Y	Z
70004	125,420	102,329	98,557				
70005	125,525	102,000	98,127				
70006	125,386	101,905	97,522				
70007	125,384	101,340	98,514				
70008	125,458	100,816	97,858				
70009	125,421	100,283	98,471				
70010	125,498	99,540	98,050				

ENTERRAMIENTOS:

Nivel Inicial → 99,075



UNIDADES:

NOTAS:

**EQUIPO DE DOCUMENTACIÓN ARQUITECTÓNICA
(U.P.V. - E.H.U.)**

TRABAJO: Documentación de las excavaciones en el interior de la Catedral de Santa María (Vitoria – Gasteiz). ZONA 22


PAR: ME-3

ALTURA: 4,5 m

BASE: 0,75 m

OBJETIVO: R50

FECHA: 18/12/2002

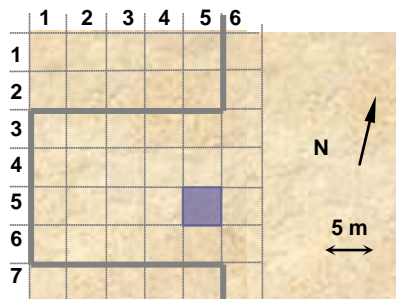
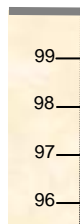


PUNTOS DE APOYO

PUNTO	X	Y	Z	PUNTO	X	Y	Z
70009	125,421	100,283	98,471				
70010	125,498	99,540	98,050				
70011	125,406	98,987	98,576				
70012	125,552	98,597	97,926				
70013	125,462	97,884	98,624				
70014	125,547	97,353	97,870				
70015	125,558	96,636	98,657				

ENTERRAMIENTOS:

Nivel Inicial → 99,075



UNIDADES:

NOTAS:

**EQUIPO DE DOCUMENTACIÓN ARQUITECTÓNICA
(U.P.V. - E.H.U.)**

TRABAJO: Documentación de las excavaciones en el interior de la Catedral de Santa María (Vitoria – Gasteiz). ZONA 22


PAR: E2-NO-2

ALTURA: 2,5 m

BASE: 0,3 m

OBJETIVO: R50

FECHA: 18/12/2002

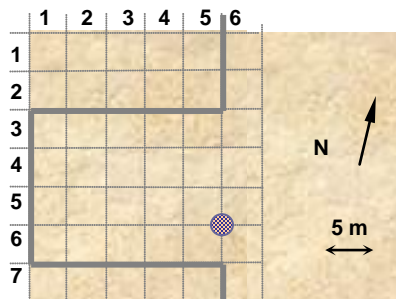
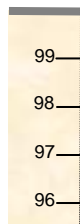


PUNTOS DE APOYO

PUNTO	X	Y	Z	PUNTO	X	Y	Z
50051	125,587	95,907	98,669				
50052	125,641	95,945	97,703				
50053	125,346	95,413	98,717				
50054	125,341	95,426	98,226				
50055	125,385	95,496	97,697				
50056	125,386	95,264	97,128				
50057	125,366	94,744	98,763				

ENTERRAMIENTOS:

Nivel Inicial → 99,075



UNIDADES:

NOTAS:

**EQUIPO DE DOCUMENTACIÓN ARQUITECTÓNICA
(U.P.V. - E.H.U.)**

TRABAJO: Documentación de las excavaciones en el interior de la Catedral de Santa María (Vitoria – Gasteiz). ZONA 22


PAR: E2-SO-2

ALTURA: 2,0 m

BASE: 0,3 m

OBJETIVO: R50

FECHA: 18/12/2002

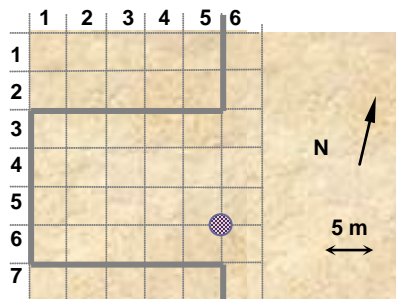
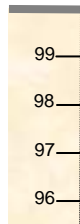


PUNTOS DE APOYO

PUNTO	X	Y	Z	PUNTO	X	Y	Z
50053	125,346	95,413	98,717				
50056	125,386	95,264	97,128				
50057	125,366	94,744	98,763				
50058	125,403	94,647	98,048				
50059	125,509	94,525	97,123				
50060	125,785	94,060	97,404				
50061	125,991	93,965	98,076				

ENTERRAMIENTOS:

Nivel Inicial → 99,075



UNIDADES:

NOTAS:

**EQUIPO DE DOCUMENTACIÓN ARQUITECTÓNICA
(U.P.V. - E.H.U.)**

TRABAJO: Documentación de las excavaciones en el interior de la Catedral de Santa María (Vitoria – Gasteiz). ZONA 22


PAR: G2-N-1

ALTURA: 2,5 m

BASE: 0,3 m

OBJETIVO: R50

FECHA: 18/12/2002

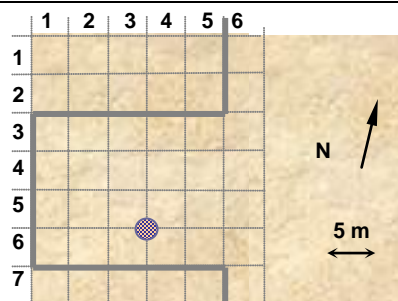



PUNTOS DE APOYO

PUNTO	X	Y	Z	PUNTO	X	Y	Z
25011	114,794	96,669	98,874				
25012	113,951	96,661	98,882				
25013	113,890	96,944	98,298				
25014	114,827	96,967	98,299				
25015	114,803	97,118	97,837				
25016	113,862	97,071	97,857				

ENTERRAMIENTOS:

Nivel Inicial → 99,075



UNIDADES:

NOTAS:

**EQUIPO DE DOCUMENTACIÓN ARQUITECTÓNICA
(U.P.V. - E.H.U.)**

TRABAJO: Documentación de las excavaciones en el interior de la Catedral de Santa María (Vitoria – Gasteiz). ZONA 22


PAR: G2-E-1

ALTURA: 3,0 m

BASE: 0,5 m

OBJETIVO: R50

FECHA: 18/12/2002

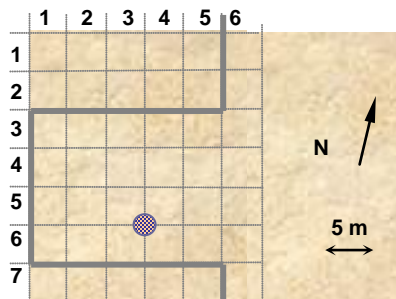
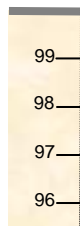


PUNTOS DE APOYO

PUNTO	X	Y	Z	PUNTO	X	Y	Z
25001	114,915	96,816	98,714				
25002	114,938	96,444	98,466				
25003	114,908	97,026	97,758				
25004	115,042	96,153	98,209				
25005	115,103	95,977	98,827				
25006	115,271	95,964	97,762				
25007	115,374	95,698	98,265				
25008	115,274	95,393	98,743				
25009	115,425	95,262	97,794				
25010	115,254	94,950	98,689				

ENTERRAMIENTOS:

Nivel Inicial → 99,075



UNIDADES:

NOTAS:

**EQUIPO DE DOCUMENTACIÓN ARQUITECTÓNICA
(U.P.V. - E.H.U.)**

TRABAJO: Documentación de las excavaciones en el interior de la Catedral de Santa María (Vitoria – Gasteiz). ZONA 22

PAR: G2-SE-1

ALTURA: 3,0 m

BASE: 0,5 m

OBJETIVO: R50

FECHA: 18/12/2002

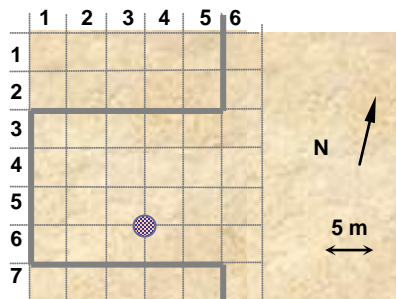
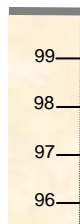


PUNTOS DE APOYO

PUNTO	X	Y	Z	PUNTO	X	Y	Z
25007	115,374	95,698	98,265				
25009	115,425	95,262	97,794				
25010	115,254	94,950	98,689				
25018	114,829	94,425	98,734				
25019	114,940	94,497	97,786				
25020	114,492	94,314	98,409				
25034	115,199	94,742	98,257				

ENTERRAMIENTOS:

Nivel Inicial → 99,075



UNIDADES:

NOTAS:

**EQUIPO DE DOCUMENTACIÓN ARQUITECTÓNICA
(U.P.V. - E.H.U.)**

TRABAJO: Documentación de las excavaciones en el interior de la Catedral de Santa María (Vitoria – Gasteiz). ZONA 22

PAR: G2-S-1

ALTURA: 2,5 m

BASE: 0,3 m

OBJETIVO: R50

FECHA: 18/12/2002

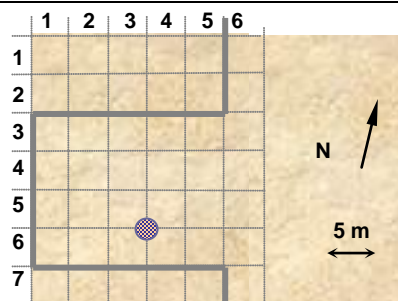



PUNTOS DE APOYO

PUNTO	X	Y	Z	PUNTO	X	Y	Z
25018	114,829	94,425	98,734				
25019	114,940	94,497	97,786				
25020	114,492	94,314	98,409				
25021	114,091	94,393	98,805				
25022	114,180	94,359	97,987				
25023	113,849	94,505	98,575				
25024	113,561	94,863	98,848				
25025	113,503	94,866	98,387				

ENTERRAMIENTOS:

Nivel Inicial → 99,075



UNIDADES:

NOTAS:

**EQUIPO DE DOCUMENTACIÓN ARQUITECTÓNICA
(U.P.V. - E.H.U.)**

TRABAJO: Documentación de las excavaciones en el interior de la Catedral de Santa María (Vitoria – Gasteiz). ZONA 22

PAR: G2-SO-1

ALTURA: 2,5 m

BASE: 0,3 m

OBJETIVO: R50

FECHA: 18/12/2002

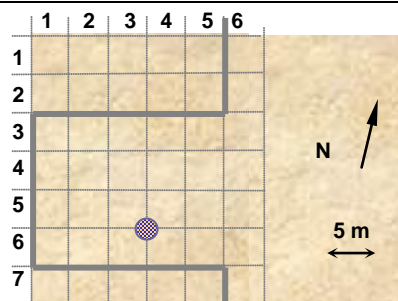



PUNTOS DE APOYO

PUNTO	X	Y	Z	PUNTO	X	Y	Z
25021	114,091	94,393	98,805				
25022	114,180	94,359	97,987				
25023	113,849	94,505	98,575				
25024	113,561	94,863	98,848				
25025	113,503	94,866	98,387				
25026	113,413	95,287	98,152				
25027	113,398	95,415	98,760				

ENTERRAMIENTOS:

Nivel Inicial → 99,075



UNIDADES:

NOTAS:

**EQUIPO DE DOCUMENTACIÓN ARQUITECTÓNICA
(U.P.V. - E.H.U.)**

TRABAJO: Documentación de las excavaciones en el interior de la Catedral de Santa María (Vitoria – Gasteiz). ZONA 22


PAR: G2-NO-1

ALTURA: 2,5 m

BASE: 0,3 m

OBJETIVO: R50

FECHA: 18/12/2002

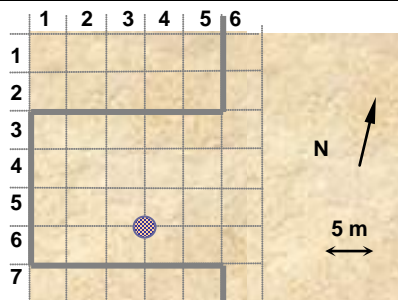
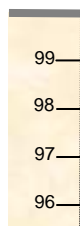


PUNTOS DE APOYO

PUNTO	X	Y	Z	PUNTO	X	Y	Z
25026	113,413	95,287	98,152				
25027	113,398	95,415	98,760				
25028	113,356	95,545	98,367				
25029	113,695	96,029	98,628				
25030	113,645	96,340	97,916				
25031	113,801	96,990	97,804				
25032	113,836	96,879	98,290				
25033	113,882	96,604	98,863				

ENTERRAMIENTOS:

Nivel Inicial → 99,075



UNIDADES:

NOTAS:

**EQUIPO DE DOCUMENTACIÓN ARQUITECTÓNICA
(U.P.V. - E.H.U.)**

TRABAJO: Documentación de las excavaciones en el interior de la Catedral de Santa María (Vitoria – Gasteiz). ZONA 22


PAR: H2-N-1

ALTURA: 3,0 m

BASE: 0,5 m

OBJETIVO: R50

FECHA: 18/12/2002

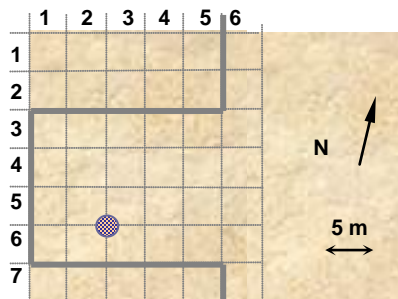
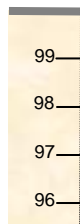


PUNTOS DE APOYO

PUNTO	X	Y	Z	PUNTO	X	Y	Z
15002	109,127	96,659	98,524				
15003	109,290	96,592	98,059				
15013	108,014	96,480	98,061				
15014	108,112	96,359	98,612				
15015	108,470	96,520	98,349				
15016	108,921	96,571	98,801				

ENTERRAMIENTOS:

Nivel Inicial → 99,075



UNIDADES:

NOTAS:

**EQUIPO DE DOCUMENTACIÓN ARQUITECTÓNICA
(U.P.V. - E.H.U.)**

TRABAJO: Documentación de las excavaciones en el interior de la Catedral de Santa María (Vitoria – Gasteiz). ZONA 22


PAR: H2-NE-1

ALTURA: 3,0 m

BASE: 0,5 m

OBJETIVO: R50

FECHA: 18/12/2002

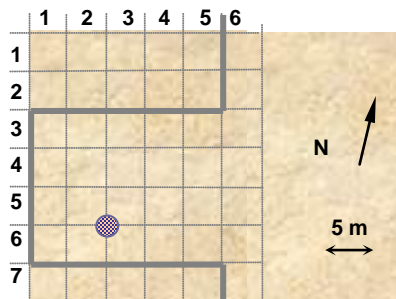
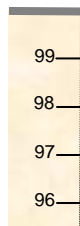


PUNTOS DE APOYO

PUNTO	X	Y	Z	PUNTO	X	Y	Z
15001	109,172	96,020	98,920				
15002	109,127	96,659	98,524				
15003	109,290	96,592	98,059				
15004	109,758	96,296	98,255				
15005	109,445	95,491	99,274				
15006	109,910	95,484	98,560				

ENTERRAMIENTOS:

Nivel Inicial → 99,075



UNIDADES:

NOTAS:

**EQUIPO DE DOCUMENTACIÓN ARQUITECTÓNICA
(U.P.V. - E.H.U.)**

TRABAJO: Documentación de las excavaciones en el interior de la Catedral de Santa María (Vitoria – Gasteiz). ZONA 22

PAR: H2-E-1

ALTURA: 3,5 m

BASE: 0,5 m

OBJETIVO: R50

FECHA: 18/12/2002

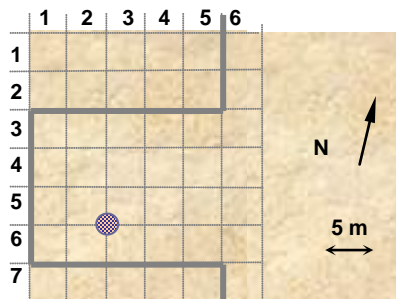
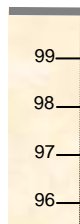


PUNTOS DE APOYO

PUNTO	X	Y	Z	PUNTO	X	Y	Z
15005	109,445	95,491	99,274				
15006	109,910	95,484	98,560				
15007	109,808	95,060	98,820				
15008	109,906	95,193	98,262				
15009	109,675	94,688	98,603				
15010	109,287	94,322	98,930				
15011	109,334	94,182	98,173				

ENTERRAMIENTOS:

Nivel Inicial → 99,075



UNIDADES:

NOTAS:

**EQUIPO DE DOCUMENTACIÓN ARQUITECTÓNICA
(U.P.V. - E.H.U.)**

TRABAJO: Documentación de las excavaciones en el interior de la Catedral de Santa María (Vitoria – Gasteiz). ZONA 22


PAR: H2-SE-1

ALTURA: 3,5 m

BASE: 0,5 m

OBJETIVO: R50

FECHA: 18/12/2002

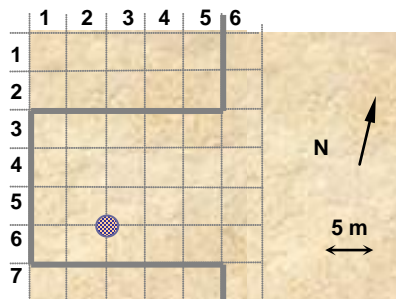
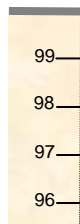


PUNTOS DE APOYO

PUNTO	X	Y	Z	PUNTO	X	Y	Z
15007	109,808	95,060	98,820				
15008	109,906	95,193	98,262				
15009	109,675	94,688	98,603				
15010	109,287	94,322	98,930				
15011	109,334	94,182	98,173				
15012	108,659	94,212	98,785				

ENTERRAMIENTOS:

Nivel Inicial → 99,075



UNIDADES:

NOTAS:

**EQUIPO DE DOCUMENTACIÓN ARQUITECTÓNICA
(U.P.V. - E.H.U.)**

TRABAJO: Documentación de las excavaciones en el interior de la Catedral de Santa María (Vitoria – Gasteiz). ZONA 22


PAR: MS-6

ALTURA: 4,0 m

BASE: 0,75 m

OBJETIVO: R50

FECHA: 18/12/2002

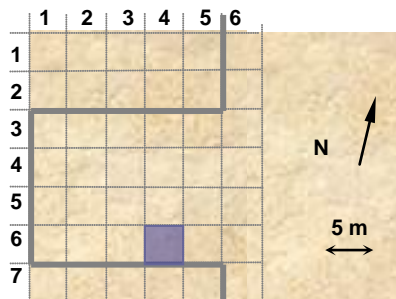
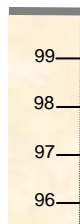


PUNTOS DE APOYO

PUNTO	X	Y	Z	PUNTO	X	Y	Z
65051	118,149	90,532	98,480				
65052	117,591	90,459	98,914				
65053	117,352	90,341	97,982				
65070	120,203	90,813	97,817				
65071	120,341	90,771	98,746				
65072	119,520	90,224	99,014				
65073	119,390	90,253	98,388				
65074	119,854	90,567	98,502				
65075	119,374	90,687	97,956				
65076	118,487	90,397	97,882				
65077	118,699	90,392	98,880				

ENTERRAMIENTOS:

Nivel Inicial → 99,075



UNIDADES:

NOTAS:

**EQUIPO DE DOCUMENTACIÓN ARQUITECTÓNICA
(U.P.V. - E.H.U.)**

TRABAJO: Documentación de las excavaciones en el interior de la Catedral de Santa María (Vitoria – Gasteiz). ZONA 22


PAR: MS-5

ALTURA: 4,0 m

BASE: 0,75 m

OBJETIVO: R50

FECHA: 18/12/2002

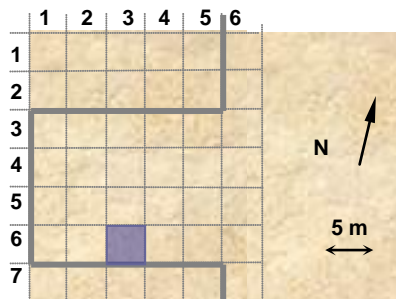
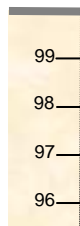


PUNTOS DE APOYO

PUNTO	X	Y	Z	PUNTO	X	Y	Z
65051	118,149	90,532	98,480	65076	118,487	90,397	97,882
65052	117,591	90,459	98,914	65077	118,699	90,392	98,880
65053	117,352	90,341	97,982				
65054	117,020	90,386	98,375				
65055	116,329	90,408	98,814				
65056	116,132	90,411	97,977				
65057	115,479	90,523	97,948				
65058	115,612	90,397	98,935				
65059	115,128	90,784	98,791				
65060	115,029	90,778	98,003				
65072	119,520	90,224	99,014				
65073	119,390	90,253	98,388				

ENTERRAMIENTOS:

Nivel Inicial → 99,075



UNIDADES:

NOTAS:

**EQUIPO DE DOCUMENTACIÓN ARQUITECTÓNICA
(U.P.V. - E.H.U.)**

TRABAJO: Documentación de las excavaciones en el interior de la Catedral de Santa María (Vitoria – Gasteiz). ZONA 22


PAR: MS-4

ALTURA: 3,5 m

BASE: 0,5 m

OBJETIVO: R50

FECHA: 18/12/2002

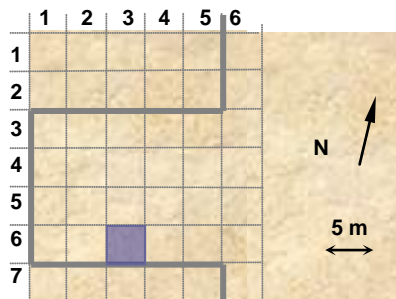
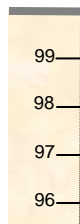


PUNTOS DE APOYO

PUNTO	X	Y	Z	PUNTO	X	Y	Z
65059	115,128	90,784	98,791				
65060	115,029	90,778	98,003				
65061	114,652	90,869	98,479				
65062	114,167	90,796	98,285				
65063	114,330	90,814	98,932				
65064	113,580	90,429	98,969				
65065	113,388	90,690	98,647				
65066	113,210	90,605	98,164				
65067	112,619	90,154	98,977				
65068	112,539	90,560	98,695				
65069	112,469	90,500	98,162				

ENTERRAMIENTOS:

Nivel Inicial → 99,075



UNIDADES:

NOTAS:

**EQUIPO DE DOCUMENTACIÓN ARQUITECTÓNICA
(U.P.V. - E.H.U.)**

TRABAJO: Documentación de las excavaciones en el interior de la Catedral de Santa María (Vitoria – Gasteiz). ZONA 22

PAR: MS-7

ALTURA: 3,5 m

BASE: 0,5 m

OBJETIVO: R50

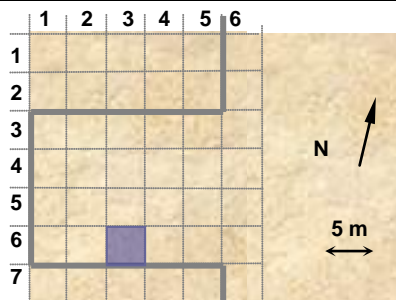
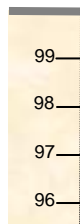
FECHA: 2/1/2003

PUNTOS DE APOYO

PUNTO	X	Y	Z	PUNTO	X	Y	Z
65059	115,128	90,784	98,791				
65060	115,029	90,778	98,003				
65061	114,652	90,869	98,479				
65062	114,167	90,796	98,285				
65063	114,330	90,814	98,932				
65064	113,580	90,429	98,969				
65065	113,388	90,690	98,647				
65066	113,210	90,605	98,164				
65067	112,619	90,154	98,977				
65068	112,539	90,560	98,695				
65069	112,469	90,500	98,162				

ENTERRAMIENTOS:

Nivel Inicial → 99,075



UNIDADES:

NOTAS:

**EQUIPO DE DOCUMENTACIÓN ARQUITECTÓNICA
(U.P.V. - E.H.U.)**

TRABAJO: Documentación de las excavaciones en el interior de la Catedral de Santa María (Vitoria – Gasteiz). ZONA 22


PAR: MUR-1

ALTURA: 3,0 m

BASE: 0,3 m

OBJETIVO: R50

FECHA: 20/01/2003

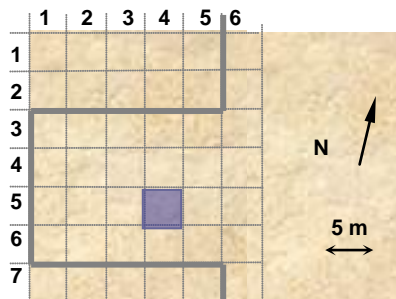
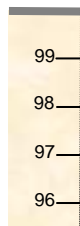


PUNTOS DE APOYO

PUNTO	X	Y	Z	PUNTO	X	Y	Z
30101	119,881	96,279	98,894				
30102	119,535	96,299	98,510				
30105	119,046	96,832	97,471				
30106	119,124	96,889	98,214				
30107	119,938	97,124	98,513				
30108	118,834	97,280	97,817				
30109	118,384	97,926	98,009				
30110	118,377	97,982	97,576				
30111	118,794	98,401	98,138				
30112	118,497	98,695	97,910				

ENTERRAMIENTOS:

Nivel Inicial → 99,075



UNIDADES:

NOTAS:

**EQUIPO DE DOCUMENTACIÓN ARQUITECTÓNICA
(U.P.V. - E.H.U.)**

TRABAJO: Documentación de las excavaciones en el interior de la Catedral de Santa María (Vitoria – Gasteiz). ZONA 22


PAR: MUR-2

ALTURA: 3,0 m

BASE: 0,3 m

OBJETIVO: R50

FECHA: 20/01/2003

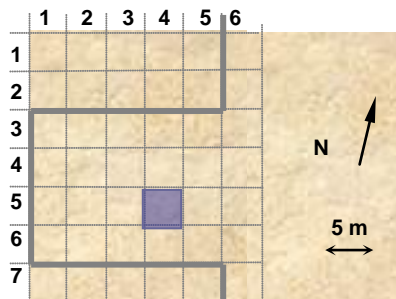
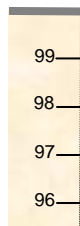


PUNTOS DE APOYO

PUNTO	X	Y	Z	PUNTO	X	Y	Z
30109	118,384	97,926	98,009				
30110	118,377	97,982	97,576				
30111	118,794	98,401	98,138				
30112	118,497	98,695	97,910				
30113	118,017	98,583	97,585				
30114	118,427	99,816	97,877				
30115	118,439	99,315	97,668				
30116	117,515	99,195	97,595				
30118	117,234	99,581	97,981				

ENTERRAMIENTOS:

Nivel Inicial → 99,075



UNIDADES:

NOTAS:

**EQUIPO DE DOCUMENTACIÓN ARQUITECTÓNICA
(U.P.V. - E.H.U.)**

TRABAJO: Documentación de las excavaciones en el interior de la Catedral de Santa María (Vitoria – Gasteiz). ZONA 22


PAR: MUR-3

ALTURA: 3,0 m

BASE: 0,3 m

OBJETIVO: R50

FECHA: 20/01/2003

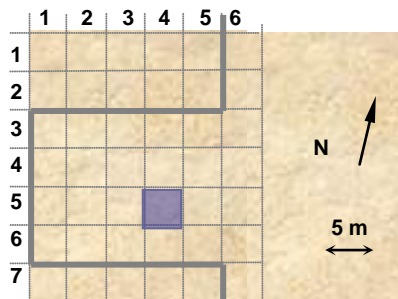
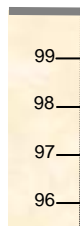


PUNTOS DE APOYO

PUNTO	X	Y	Z	PUNTO	X	Y	Z
30112	118,497	98,695	97,910				
30114	118,427	99,816	97,877				
30115	118,439	99,315	97,668				
30116	117,515	99,195	97,595				
30117	117,194	99,620	97,502				
30118	117,234	99,581	97,981				
30119	116,989	100,063	98,044				
30120	116,666	100,297	97,939				
30121	116,467	100,457	97,724				

ENTERRAMIENTOS:

Nivel Inicial → 99,075



UNIDADES:

NOTAS:

**EQUIPO DE DOCUMENTACIÓN ARQUITECTÓNICA
(U.P.V. - E.H.U.)**

TRABAJO: Documentación de las excavaciones en el interior de la Catedral de Santa María (Vitoria – Gasteiz). ZONA 22

PAR: MUR-4

ALTURA: 3,0 m

BASE: 0,3 m

OBJETIVO: R50

FECHA: 20/01/2003

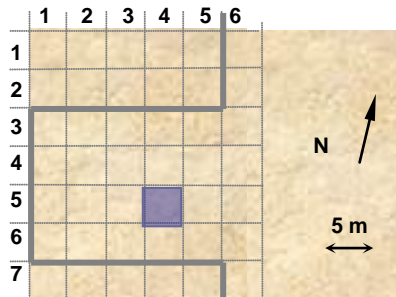
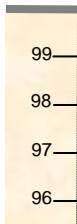


PUNTOS DE APOYO

PUNTO	X	Y	Z	PUNTO	X	Y	Z
30122	117,401	100,558	97,977				
30123	117,635	101,234	97,517				
30124	117,284	100,950	97,677				
30125	116,962	100,649	97,890				
30126	116,907	100,227	97,978				
30127	116,507	100,668	97,630				

ENTERRAMIENTOS:

Nivel Inicial → 99,075



UNIDADES:

NOTAS:

**EQUIPO DE DOCUMENTACIÓN ARQUITECTÓNICA
(U.P.V. - E.H.U.)**

TRABAJO: Documentación de las excavaciones en el interior de la Catedral de Santa María (Vitoria – Gasteiz). ZONA 22

PAR: MUR-5

ALTURA: 3,0 m

BASE: 0,3 m

OBJETIVO: R50

FECHA: 20/01/2003

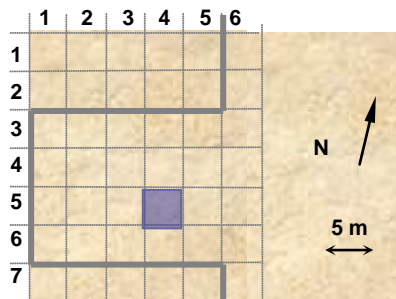
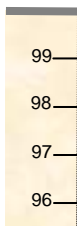


PUNTOS DE APOYO

PUNTO	X	Y	Z	PUNTO	X	Y	Z
30128	117,136	100,586	97,917				
30129	117,477	100,563	97,933				
30141	117,785	101,192	97,483				
30142	118,213	100,482	97,533				
30143	118,674	100,014	97,515				
30149	118,589	100,146	97,874				
30150	118,952	99,670	97,884				

ENTERRAMIENTOS:

Nivel Inicial → 99,075



UNIDADES:

NOTAS:

**EQUIPO DE DOCUMENTACIÓN ARQUITECTÓNICA
(U.P.V. - E.H.U.)**

TRABAJO: Documentación de las excavaciones en el interior de la Catedral de Santa María (Vitoria – Gasteiz). ZONA 22

PAR: MUR-6

ALTURA: 3,0 m

BASE: 0,3 m

OBJETIVO: R50

FECHA: 20/01/2003

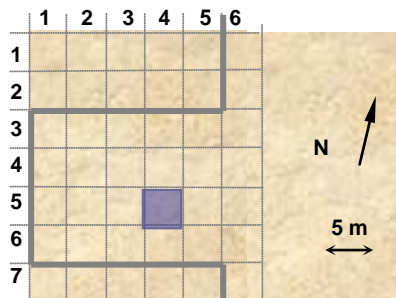
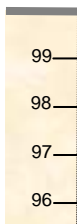


PUNTOS DE APOYO

PUNTO	X	Y	Z	PUNTO	X	Y	Z
30143	118,674	100,014	97,515				
30144	119,183	99,294	97,449				
30145	119,652	98,428	97,388				
30149	118,589	100,146	97,874				
30150	118,952	99,670	97,884				
30151	119,460	99,095	98,084				
30152	119,679	98,530	97,844				
30153	119,709	97,996	97,847				
30154	119,506	97,663	98,125				

ENTERRAMIENTOS:

Nivel Inicial → 99,075



UNIDADES:

NOTAS:

**EQUIPO DE DOCUMENTACIÓN ARQUITECTÓNICA
(U.P.V. - E.H.U.)**

TRABAJO: Documentación de las excavaciones en el interior de la Catedral de Santa María (Vitoria – Gasteiz). ZONA 22

PAR: MUR-7

ALTURA: 3,0 m

BASE: 0,3 m

OBJETIVO: R50

FECHA: 20/01/2003

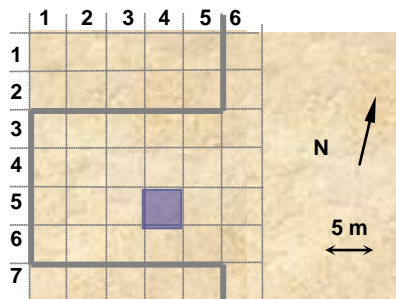
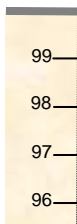


PUNTOS DE APOYO

PUNTO	X	Y	Z	PUNTO	X	Y	Z
30145	119,652	98,428	97,388				
30146	120,355	97,438	97,528				
30151	119,460	99,095	98,084				
30152	119,679	98,530	97,844				
30153	119,709	97,996	97,847				
30154	119,506	97,663	98,125				
30155	120,151	97,839	97,754				
30156	120,057	97,312	97,878				
30157	120,104	97,134	98,507				

ENTERRAMIENTOS:

Nivel Inicial → 99,075



UNIDADES:

NOTAS:

**EQUIPO DE DOCUMENTACIÓN ARQUITECTÓNICA
(U.P.V. - E.H.U.)**

TRABAJO: Documentación de las excavaciones en el interior de la Catedral de Santa María (Vitoria – Gasteiz). ZONA 22

PAR: MUR-8

ALTURA: 3,0 m

BASE: 0,3 m

OBJETIVO: R50

FECHA: 20/01/2003

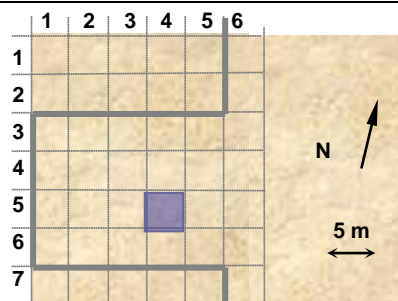



PUNTOS DE APOYO

PUNTO	X	Y	Z	PUNTO	X	Y	Z
30146	120,355	97,438	97,528				
30147	120,591	96,982	97,396				
30148	121,277	95,828	97,336				
30154	119,506	97,663	98,125				
30157	120,104	97,134	98,507				
30158	120,677	97,083	97,977				
30159	121,077	96,432	97,832				
30160	121,138	96,523	98,404				
30161	120,892	96,829	98,704				
30162	121,483	96,018	98,718				

ENTERRAMIENTOS:

Nivel Inicial → 99,075



UNIDADES:

NOTAS:

**EQUIPO DE DOCUMENTACIÓN ARQUITECTÓNICA
(U.P.V. - E.H.U.)**

TRABAJO: Documentación de las excavaciones en el interior de la Catedral de Santa María (Vitoria – Gasteiz). ZONA 22


PAR: MUR-9

ALTURA: 5,0 m

BASE: 0,5 m

OBJETIVO: R50

FECHA: 20/01/2003

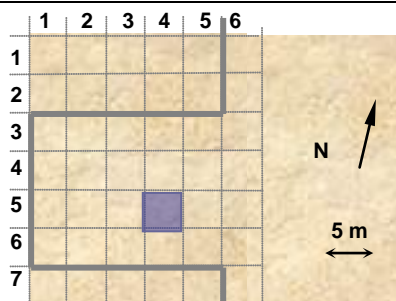



PUNTOS DE APOYO

PUNTO	X	Y	Z	PUNTO	X	Y	Z
30130	123,747	96,219	97,225				
30131	122,680	96,015	97,221				
30132	122,280	95,896	97,177				
30133	121,499	95,709	97,422				
30134	121,693	95,904	97,995				
30135	122,201	95,935	97,688				
30136	122,834	96,145	97,644				
30137	123,854	96,210	97,742				
30138	123,803	95,391	98,020				
30139	123,386	94,714	98,358				
30140	122,691	94,377	97,955				
30163	122,065	95,014	98,043				

ENTERRAMIENTOS:

Nivel Inicial → 99,075



UNIDADES:

NOTAS:

**EQUIPO DE DOCUMENTACIÓN ARQUITECTÓNICA
(U.P.V. - E.H.U.)**

TRABAJO: Documentación de las excavaciones en el interior de la Catedral de Santa María (Vitoria – Gasteiz). ZONA 22


PAR: F1-S-2

ALTURA: 3,5 m

BASE: 0,5 m

OBJETIVO: R50

FECHA: 20/01/2003

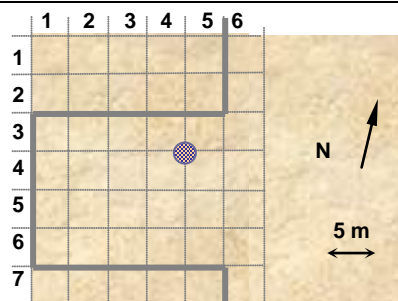



PUNTOS DE APOYO

PUNTO	X	Y	Z	PUNTO	X	Y	Z
35301	119,893	103,423	98,869				
35302	120,882	103,462	98,876				
35303	120,393	103,074	98,661				
35304	120,030	103,042	98,320				
35305	119,417	103,018	98,160				
35306	120,916	103,118	98,201				
35307	120,113	102,723	97,917				
35308	119,700	102,745	97,541				
35309	120,849	102,842	97,480				

ENTERRAMIENTOS:

Nivel Inicial → 99,075



UNIDADES:

NOTAS:

**EQUIPO DE DOCUMENTACIÓN ARQUITECTÓNICA
(U.P.V. - E.H.U.)**

TRABAJO: Documentación de las excavaciones en el interior de la Catedral de Santa María (Vitoria – Gasteiz). ZONA 22


PAR: F1-O-2

ALTURA: 3,5 m

BASE: 0,5 m

OBJETIVO: R50

FECHA: 20/01/2003

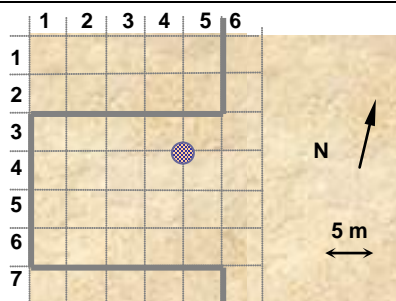



PUNTOS DE APOYO

PUNTO	X	Y	Z	PUNTO	X	Y	Z
35311	119,886	103,895	98,870	35343	119,578	105,369	97,606
35312	119,575	103,532	98,424				
35313	119,245	103,135	98,127				
35314	119,583	102,785	97,553				
35315	119,403	103,803	97,617				
35316	119,434	103,869	98,378				
35317	119,498	104,376	98,672				
35318	119,588	104,262	97,994				
35319	119,441	105,060	98,785				
35320	119,373	104,766	98,174				
35321	119,412	104,728	97,567				
35342	119,629	105,442	98,099				

ENTERRAMIENTOS:

Nivel Inicial → 99,075



UNIDADES:

NOTAS:

**EQUIPO DE DOCUMENTACIÓN ARQUITECTÓNICA
(U.P.V. - E.H.U.)**

TRABAJO: Documentación de las excavaciones en el interior de la Catedral de Santa María (Vitoria – Gasteiz). ZONA 22


PAR: F1-N-2

ALTURA: 3,5 m

BASE: 0,5 m

OBJETIVO: R50

FECHA: 20/01/2003

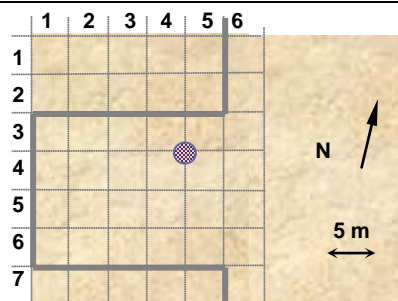



PUNTOS DE APOYO

PUNTO	X	Y	Z	PUNTO	X	Y	Z
35335	120,896	105,484	98,869				
35336	121,033	105,438	98,347				
35337	120,926	105,457	97,752				
35338	120,213	105,718	98,843				
35339	120,426	105,749	98,303				
35340	120,547	105,743	97,783				
35341	119,743	105,482	98,823				
35342	119,629	105,442	98,099				
35343	119,578	105,369	97,606				

ENTERRAMIENTOS:

Nivel Inicial → 99,075



UNIDADES:

NOTAS:

**EQUIPO DE DOCUMENTACIÓN ARQUITECTÓNICA
(U.P.V. - E.H.U.)**

TRABAJO: Documentación de las excavaciones en el interior de la Catedral de Santa María (Vitoria – Gasteiz). ZONA 22

PAR: F1-E-2

ALTURA: 3,5 m

BASE: 0,5 m

OBJETIVO: R50

FECHA: 20/01/2003

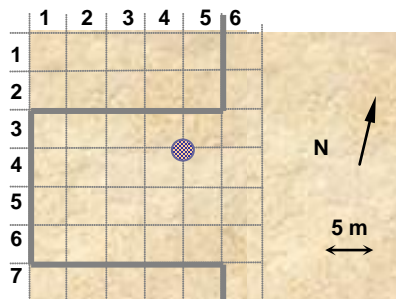
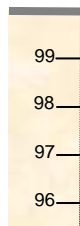


PUNTOS DE APOYO

PUNTO	X	Y	Z	PUNTO	X	Y	Z
35322	120,989	103,165	97,441	35334	121,158	104,864	97,722
35323	121,099	103,155	97,995	35335	120,896	105,484	98,869
35324	121,025	103,211	98,691	35336	121,033	105,438	98,347
35325	121,158	103,620	98,434	35337	120,926	105,457	97,752
35326	120,793	103,991	98,832				
35327	121,025	103,961	97,984				
35328	120,989	103,754	97,431				
35329	121,023	104,519	98,750				
35330	121,114	104,463	98,216				
35331	121,070	104,466	97,496				
35332	121,313	104,944	98,802				
35333	121,287	105,021	98,315				

ENTERRAMIENTOS:

Nivel Inicial → 99,075



UNIDADES:

NOTAS:

**EQUIPO DE DOCUMENTACIÓN ARQUITECTÓNICA
(U.P.V. - E.H.U.)**

TRABAJO: Documentación de las excavaciones en el interior de la Catedral de Santa María (Vitoria – Gasteiz). ZONA 22


PAR: N1-63-1

ALTURA: 3.5 m

BASE: 0.5 m

OBJETIVO: R50

FECHA: 15/04/2002

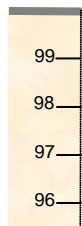


PUNTOS DE APOYO

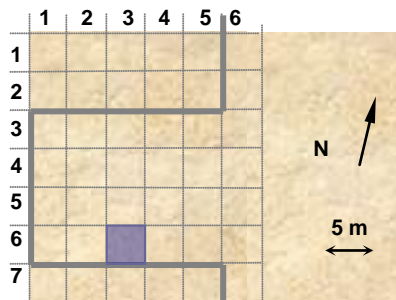
PUNTO	X	Y	Z	PUNTO	X	Y	Z
1	109,559	90,788	98,810				
2	109,669	92,065	98,758				
3	109,825	92,996	98,736				
6	110,708	90,715	98,734				
7	110,672	91,930	98,732				
8	110,754	92,963	98,739				

ENTERRAMIENTOS:

Nivel Inicial → 99,075



Nivel del Par



UNIDADES: 22021

NOTAS:

**EQUIPO DE DOCUMENTACIÓN ARQUITECTÓNICA
(U.P.V. - E.H.U.)**

TRABAJO: Documentación de las excavaciones en el interior de la Catedral de Santa María (Vitoria – Gasteiz). ZONA 22


PAR: N1-63-2

ALTURA: 3.5 m

BASE: 0.5 m

OBJETIVO: R50

FECHA: 15/04/2002

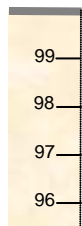


PUNTOS DE APOYO

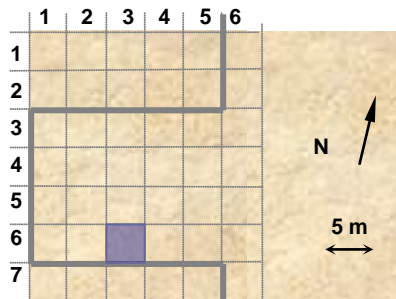
PUNTO	X	Y	Z	PUNTO	X	Y	Z
3	109,825	92,996	98,736				
4	109,779	94,101	98,651				
5	110,019	95,315	98,735				
8	110,754	92,963	98,739				
9	110,816	94,047	98,766				
10	111,096	95,225	98,764				
13	111,626	92,894	98,761				
14	111,669	94,005	98,727				
15	111,816	95,194	98,755				

ENTERRAMIENTOS:

Nivel Inicial → 99,075



Nivel del Par



UNIDADES: 22021

NOTAS:

**EQUIPO DE DOCUMENTACIÓN ARQUITECTÓNICA
(U.P.V. - E.H.U.)**

TRABAJO: Documentación de las excavaciones en el interior de la Catedral de Santa María (Vitoria – Gasteiz). ZONA 22


PAR: N1-63-3

ALTURA: 3.5 m

BASE: 0.5 m

OBJETIVO: R50

FECHA: 15/04/2002

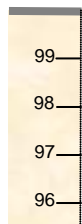


PUNTOS DE APOYO

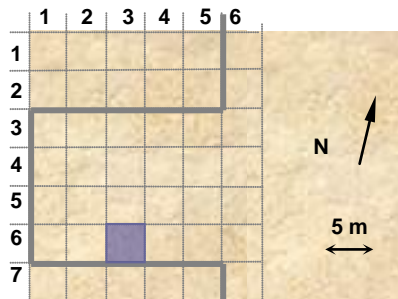
PUNTO	X	Y	Z	PUNTO	X	Y	Z
11	111,521	90,718	98,779				
12	111,515	91,789	98,748				
13	111,626	92,894	98,761				
18	112,580	92,719	98,814				
19	112,451	91,698	98,763				
20	112,295	90,697	98,783				
21	113,376	90,682	98,780				
22	113,294	91,652	98,772				
23	113,383	92,689	98,811				
26	114,418	92,733	98,826				
27	114,299	91,749	98,866				
28	114,377	90,918	98,856				

ENTERRAMIENTOS:

Nivel Inicial → 99,075



Nivel del Par



UNIDADES: 22021

NOTAS:

**EQUIPO DE DOCUMENTACIÓN ARQUITECTÓNICA
(U.P.V. - E.H.U.)**

TRABAJO: Documentación de las excavaciones en el interior de la Catedral de Santa María (Vitoria – Gasteiz). ZONA 22


PAR: N1-63-4

ALTURA: 3.5 m

BASE: 0.5 m

OBJETIVO: R50

FECHA: 15/04/2002

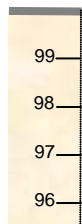


PUNTOS DE APOYO

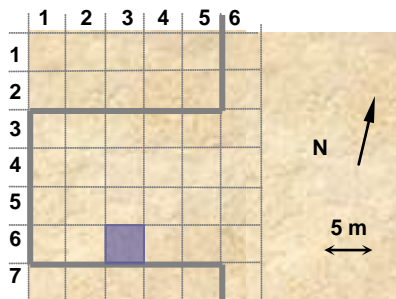
PUNTO	X	Y	Z	PUNTO	X	Y	Z
13	111,626	92,894	98,761				
14	111,669	94,005	98,727				
15	111,816	95,194	98,755				
16	112,857	95,206	98,754				
17	112,668	93,896	98,830				
18	112,580	92,719	98,814				
23	113,383	92,689	98,811				
24	113,534	93,853	98,821				

ENTERRAMIENTOS:

Nivel Inicial → 99,075



Nivel del Par



UNIDADES: 22021

NOTAS:

**EQUIPO DE DOCUMENTACIÓN ARQUITECTÓNICA
(U.P.V. - E.H.U.)**

TRABAJO: Documentación de las excavaciones en el interior de la Catedral de Santa María (Vitoria – Gasteiz). ZONA 22


PAR: N1-64-1

ALTURA: 3.5 m

BASE: 0.5 m

OBJETIVO: R50

FECHA: 15/04/2002



PUNTOS DE APOYO

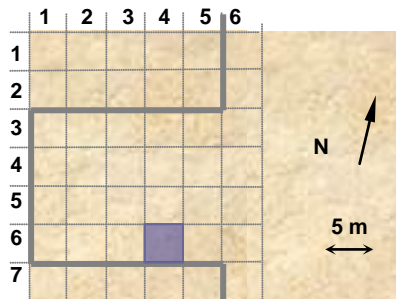
PUNTO	X	Y	Z	PUNTO	X	Y	Z
18	112,580	92,719	98,814				
19	112,451	91,698	98,763				
20	112,295	90,697	98,783				
26	114,418	92,733	98,826				
27	114,299	91,749	98,866				
28	114,377	90,918	98,856				
29	115,218	90,683	98,844				
30	115,290	91,799	98,859				
31	115,488	92,803	98,797				
38	116,511	90,660	98,311				

ENTERRAMIENTOS:

Nivel Inicial → 99,075



Nivel del Par



UNIDADES: 22021

NOTAS:

**EQUIPO DE DOCUMENTACIÓN ARQUITECTÓNICA
(U.P.V. - E.H.U.)**

TRABAJO: Documentación de las excavaciones en el interior de la Catedral de Santa María (Vitoria – Gasteiz). ZONA 22

PAR: N1-64-2

ALTURA: 3.5 m

BASE: 0.5 m

OBJETIVO: R50

FECHA: 15/04/2002

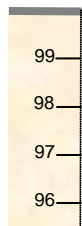


PUNTOS DE APOYO

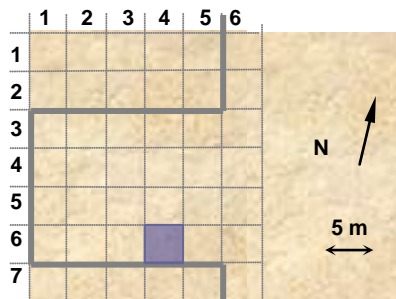
PUNTO	X	Y	Z	PUNTO	X	Y	Z
23	113,383	92,689	98,811				
24	113,534	93,853	98,821				
25	114,475	93,813	98,832				
26	114,418	92,733	98,826				
31	115,488	92,803	98,797				
32	115,503	93,755	98,810				
33	115,749	94,997	98,836				

ENTERRAMIENTOS:

Nivel Inicial → 99,075



Nivel del Par



UNIDADES: 22021

NOTAS:

**EQUIPO DE DOCUMENTACIÓN ARQUITECTÓNICA
(U.P.V. - E.H.U.)**

TRABAJO: Documentación de las excavaciones en el interior de la Catedral de Santa María (Vitoria – Gasteiz). ZONA 22


PAR: N1-64-3

ALTURA: 3.5 m

BASE: 0.5 m

OBJETIVO: R50

FECHA: 15/04/2002

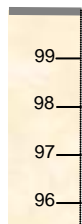


PUNTOS DE APOYO

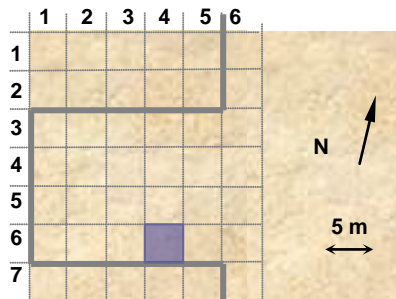
PUNTO	X	Y	Z	PUNTO	X	Y	Z
31	115,488	92,803	98,797				
32	115,503	93,755	98,810				
33	115,749	94,997	98,836				
34	116,627	94,990	98,837				
35	116,395	93,710	98,839				
36	116,417	92,812	98,812				
41	117,465	92,790	98,840				
42	117,607	93,595	98,866				
43	117,796	94,896	98,843				

ENTERRAMIENTOS:

Nivel Inicial → 99,075



Nivel del Par



UNIDADES: 22021

NOTAS:

**EQUIPO DE DOCUMENTACIÓN ARQUITECTÓNICA
(U.P.V. - E.H.U.)**

TRABAJO: Documentación de las excavaciones en el interior de la Catedral de Santa María (Vitoria – Gasteiz). ZONA 22


PAR: N1-64-4

ALTURA: 3.5 m

BASE: 0.5 m

OBJETIVO: R50

FECHA: 15/04/2002

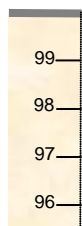


PUNTOS DE APOYO

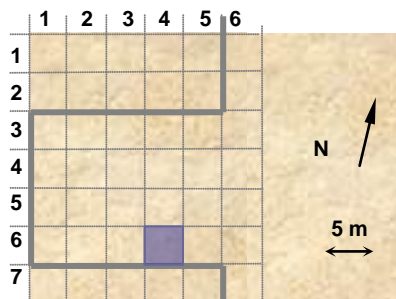
PUNTO	X	Y	Z	PUNTO	X	Y	Z
31	115,488	92,803	98,797				
36	116,417	92,812	98,812				
37	116,412	91,775	98,870				
38	116,511	90,660	98,311				
39	117,700	90,813	98,363				
40	117,517	91,842	98,887				
41	117,465	92,790	98,840				

ENTERRAMIENTOS:

Nivel Inicial → 99,075



Nivel del Par



UNIDADES: 22021

NOTAS:

**EQUIPO DE DOCUMENTACIÓN ARQUITECTÓNICA
(U.P.V. - E.H.U.)**

TRABAJO: Documentación de las excavaciones en el interior de la Catedral de Santa María (Vitoria – Gasteiz). ZONA 22


PAR: N1-64-5

ALTURA: 3.5 m

BASE: 0.5 m

OBJETIVO: R50

FECHA: 15/04/2002




PUNTOS DE APOYO

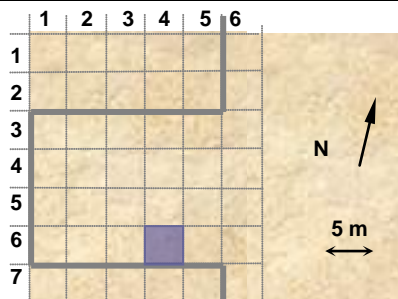
PUNTO	X	Y	Z	PUNTO	X	Y	Z
39	117,700	90,813	98,363				
40	117,517	91,842	98,887				
41	117,465	92,790	98,840				
46	118,605	92,810	98,854				
47	118,704	91,747	98,764				
48	118,828	90,726	98,333				
49	119,728	90,742	98,408				
50	119,712	91,682	98,765				
51	119,658	92,829	98,846				

ENTERRAMIENTOS:

Nivel Inicial → 99,075



Nivel del Par



UNIDADES: 22021,22053

NOTAS:

**EQUIPO DE DOCUMENTACIÓN ARQUITECTÓNICA
(U.P.V. - E.H.U.)**

TRABAJO: Documentación de las excavaciones en el interior de la Catedral de Santa María (Vitoria – Gasteiz). ZONA 22


PAR: N1-64-6

ALTURA: 3.5 m

BASE: 0.5 m

OBJETIVO: R50

FECHA: 15/04/2002

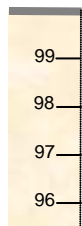


PUNTOS DE APOYO

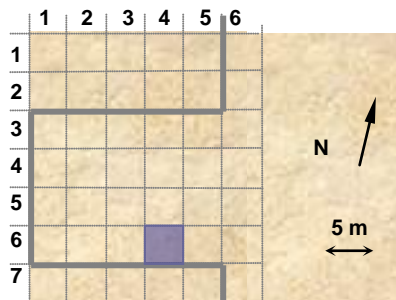
PUNTO	X	Y	Z	PUNTO	X	Y	Z
41	117,465	92,790	98,840				
42	117,607	93,595	98,866				
43	117,796	94,896	98,843				
44	118,865	94,889	98,852				
45	118,690	93,564	98,891				
46	118,605	92,810	98,854				
51	119,658	92,829	98,846				
52	119,844	93,523	98,865				
53	119,906	94,762	98,828				

ENTERRAMIENTOS:

Nivel Inicial → 99,075



Nivel del Par



UNIDADES: 22021,22053

NOTAS:

**EQUIPO DE DOCUMENTACIÓN ARQUITECTÓNICA
(U.P.V. - E.H.U.)**

TRABAJO: Documentación de las excavaciones en el interior de la Catedral de Santa María (Vitoria – Gasteiz). ZONA 22


PAR: N1-65-1

ALTURA: 3.5 m

BASE: 0.5 m

OBJETIVO: R50

FECHA: 15/04/2002



PUNTOS DE APOYO

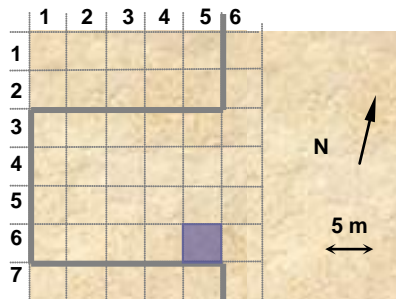
PUNTO	X	Y	Z	PUNTO	X	Y	Z
54	120,900	94,569	98,813				
55	120,653	93,546	98,867				
56	120,603	92,804	98,842				
61	121,897	92,810	98,820				
62	121,952	93,530	98,870				
63	122,067	94,621	98,860				
64	123,018	94,680	98,835				
65	122,899	93,570	98,851				
66	122,963	92,766	98,828				

ENTERRAMIENTOS:

Nivel Inicial → 99,075



Nivel del Par



UNIDADES: 22021

NOTAS:

**EQUIPO DE DOCUMENTACIÓN ARQUITECTÓNICA
(U.P.V. - E.H.U.)**

TRABAJO: Documentación de las excavaciones en el interior de la Catedral de Santa María (Vitoria – Gasteiz). ZONA 22


PAR: N1-65-2

ALTURA: 3.5 m

BASE: 0.5 m

OBJETIVO: R50

FECHA: 15/04/2002




PUNTOS DE APOYO

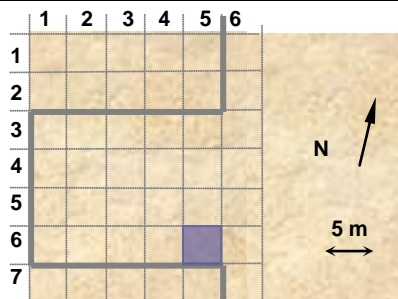
PUNTO	X	Y	Z	PUNTO	X	Y	Z
49	119,728	90,742	98,408				
50	119,712	91,682	98,765				
51	119,658	92,829	98,846				
56	120,603	92,804	98,842				
57	120,670	91,564	98,756				
58	120,573	90,905	98,567				
59	122,163	90,707	98,913				
60	121,852	91,457	98,727				
61	121,897	92,810	98,820				

ENTERRAMIENTOS:

Nivel Inicial → 99,075



Nivel del Par



UNIDADES: 22021

NOTAS:

**EQUIPO DE DOCUMENTACIÓN ARQUITECTÓNICA
(U.P.V. - E.H.U.)**

TRABAJO: Documentación de las excavaciones en el interior de la Catedral de Santa María (Vitoria – Gasteiz). ZONA 22


PAR: N1-65-3

ALTURA: 3.5 m

BASE: 0.5 m

OBJETIVO: R50

FECHA: 15/04/2002




PUNTOS DE APOYO

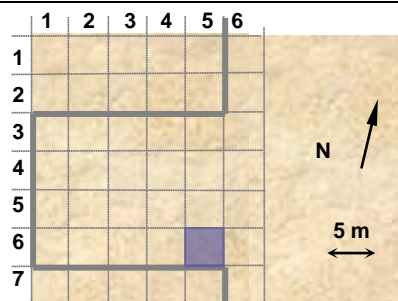
PUNTO	X	Y	Z	PUNTO	X	Y	Z
59	122,163	90,707	98,913				
66	122,963	92,766	98,828				
67	123,070	91,605	98,725				
68	123,098	90,650	98,913				
69	124,052	90,716	98,919				
70	124,049	91,628	98,774				
71	124,049	92,733	98,788				
76	125,223	92,704	98,705				

ENTERRAMIENTOS:

Nivel Inicial → 99,075



Nivel del Par



UNIDADES: 22021

NOTAS:

**EQUIPO DE DOCUMENTACIÓN ARQUITECTÓNICA
(U.P.V. - E.H.U.)**

TRABAJO: Documentación de las excavaciones en el interior de la Catedral de Santa María (Vitoria – Gasteiz). ZONA 22


PAR: N1-65-4

ALTURA: 3.5 m

BASE: 0.5 m

OBJETIVO: R50

FECHA: 15/04/2002

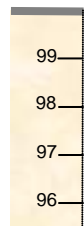


PUNTOS DE APOYO

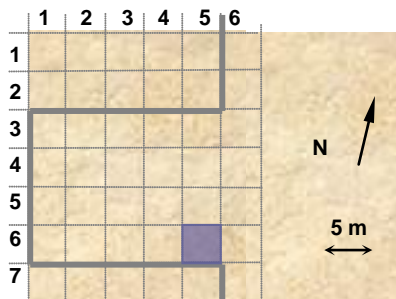
PUNTO	X	Y	Z	PUNTO	X	Y	Z
61	121,897	92,810	98,820				
62	121,952	93,530	98,870				
63	122,067	94,621	98,860				
64	123,018	94,680	98,835				
65	122,899	93,570	98,851				
66	122,963	92,766	98,828				
71	124,049	92,733	98,788				
72	124,169	93,639	98,783				
73	124,173	94,568	98,790				

ENTERRAMIENTOS:

Nivel Inicial → 99,075



Nivel del Par



UNIDADES: 22021

NOTAS:

**EQUIPO DE DOCUMENTACIÓN ARQUITECTÓNICA
(U.P.V. - E.H.U.)**

TRABAJO: Documentación de las excavaciones en el interior de la Catedral de Santa María (Vitoria – Gasteiz). ZONA 22

PAR: N1-65-5

ALTURA: 3.5 m

BASE: 0.5 m

OBJETIVO: R50

FECHA: 15/04/2002




PUNTOS DE APOYO

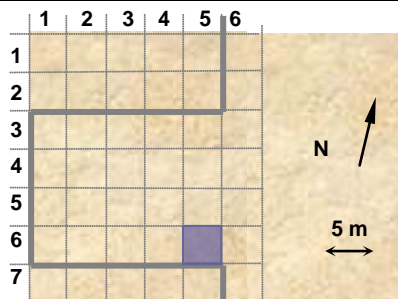
PUNTO	X	Y	Z	PUNTO	X	Y	Z
75	125,198	93,698	98,779				
76	125,223	92,704	98,705				
77	125,234	91,666	98,755				
78	125,128	90,894	98,925				
79	126,119	90,987	98,935				
80	126,121	91,748	98,764				
81	126,240	92,811	98,783				
82	126,194	93,651	98,800				
866	127,198	93,031	98,852				
85	126,931	92,871	98,789				
87	127,022	93,723	98,859				

ENTERRAMIENTOS:

Nivel Inicial → 99,075



Nivel del Par



UNIDADES:

NOTAS:

**EQUIPO DE DOCUMENTACIÓN ARQUITECTÓNICA
(U.P.V. - E.H.U.)**

TRABAJO: Documentación de las excavaciones en el interior de la Catedral de Santa María (Vitoria – Gasteiz). ZONA 22

PAR: N1-65-6

ALTURA: 3.5 m

BASE: 0.5 m

OBJETIVO: R50

FECHA: 15/04/2002

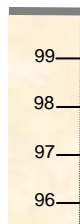


PUNTOS DE APOYO

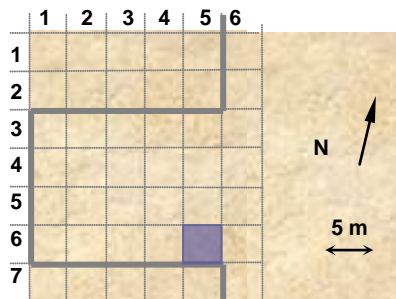
PUNTO	X	Y	Z	PUNTO	X	Y	Z
74	125,174	94,568	98,777				
75	125,198	93,698	98,779				
76	125,223	92,704	98,705				
81	126,240	92,811	98,783				
82	126,194	93,651	98,800				
84	127,018	93,723	98,858				
85	126,931	92,871	98,789				
866	127,198	93,031	98,852				
89	127,700	93,811	98,862				
90	127,757	93,061	98,857				
88	127,596	94,408	98,896				

ENTERRAMIENTOS:

Nivel Inicial → 99,075



Nivel del Par



UNIDADES:

NOTAS:

**EQUIPO DE DOCUMENTACIÓN ARQUITECTÓNICA
(U.P.V. - E.H.U.)**

TRABAJO: Documentación de las excavaciones en el interior de la Catedral de Santa María (Vitoria – Gasteiz). ZONA 22


PAR: N1-66-2

ALTURA: 3.5 m

BASE: 0.5 m

OBJETIVO: R50

FECHA: 15/04/2002

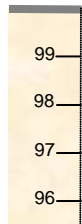


PUNTOS DE APOYO

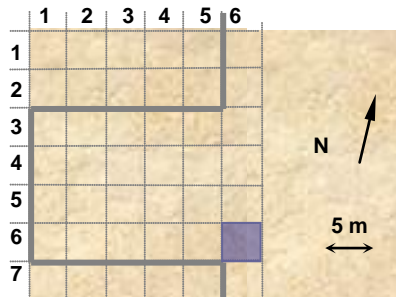
PUNTO	X	Y	Z	PUNTO	X	Y	Z
82	126,194	93,651	98,800				
83	126,216	93,668	98,800				
84	126,909	94,401	98,879				
88	127,596	94,408	98,896				
89	127,700	93,811	98,862				
90	127,757	93,061	98,857				
94	127,535	95,138	98,972				
95	128,120	95,142	98,955				
91	128,322	93,092	98,867				
92	128,275	93,818	98,849				
866	127,198	93,031	98,852				
93	128,099	94,377	98,900				

ENTERRAMIENTOS:

Nivel Inicial → 99,075



Nivel del Par



UNIDADES:

NOTAS:

**EQUIPO DE DOCUMENTACIÓN ARQUITECTÓNICA
(U.P.V. - E.H.U.)**

TRABAJO: Documentación de las excavaciones en el interior de la Catedral de Santa María (Vitoria – Gasteiz). ZONA 22


PAR: N1-53-1

ALTURA: 3.5 m

BASE: 0.5 m

OBJETIVO: R50

FECHA: 15/04/2002

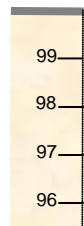


PUNTOS DE APOYO

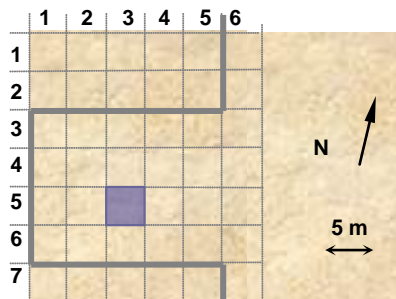
PUNTO	X	Y	Z	PUNTO	X	Y	Z
5	110,019	95,315	98,735				
10	111,096	95,225	98,764				
15	111,816	95,194	98,755				
101	109,196	98,118	98,804				
112	110,057	96,815	98,785				
113	111,206	96,689	98,660				
114	111,533	97,825	98,645				

ENTERRAMIENTOS:

Nivel Inicial → 99,075



Nivel del Par



UNIDADES: 22028,22025

NOTAS:

**EQUIPO DE DOCUMENTACIÓN ARQUITECTÓNICA
(U.P.V. - E.H.U.)**

TRABAJO: Documentación de las excavaciones en el interior de la Catedral de Santa María (Vitoria – Gasteiz). ZONA 22


PAR: N1-53-2

ALTURA: 3.5 m

BASE: 0.5 m

OBJETIVO: R50

FECHA: 15/04/2002




PUNTOS DE APOYO

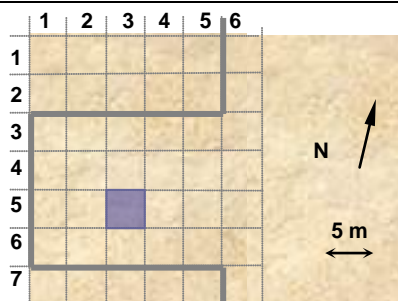
PUNTO	X	Y	Z	PUNTO	X	Y	Z
102	109,196	98,118	98,804				
103	109,271	99,338	98,766				
110	110,315	99,347	98,992				
111	110,174	98,073	98,825				
115	111,443	99,247	98,793				

ENTERRAMIENTOS:

Nivel Inicial → 99,075



Nivel del Par ←



UNIDADES: 22028,22027,22029

NOTAS:

**EQUIPO DE DOCUMENTACIÓN ARQUITECTÓNICA
(U.P.V. - E.H.U.)**

TRABAJO: Documentación de las excavaciones en el interior de la Catedral de Santa María (Vitoria – Gasteiz). ZONA 22

PAR: N1-43-1

ALTURA: 3.5 m

BASE: 0.5 m

OBJETIVO: R50

FECHA: 15/04/2002




PUNTOS DE APOYO

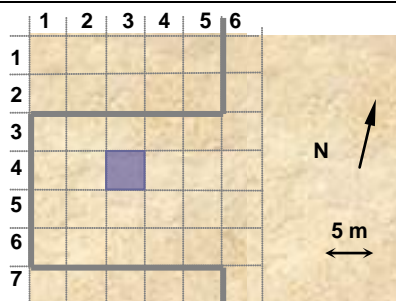
PUNTO	X	Y	Z	PUNTO	X	Y	Z
104	109,180	100,884	98,708				
105	109,222	102,122	98,614				
106	109,018	103,479	98,821				
107	110,283	103,587	98,726				
108	110,420	102,237	98,799				
109	110,419	100,774	99,013				
116	111,608	100,833	98,885				
117	111,602	102,165	98,724				

ENTERRAMIENTOS:

Nivel Inicial → 99,075



Nivel del Par



UNIDADES: 22070

NOTAS:

**EQUIPO DE DOCUMENTACIÓN ARQUITECTÓNICA
(U.P.V. - E.H.U.)**

TRABAJO: Documentación de las excavaciones en el interior de la Catedral de Santa María (Vitoria – Gasteiz). ZONA 22


PAR: N1-43-2

ALTURA: 3.5 m

BASE: 0.5 m

OBJETIVO: R50

FECHA: 15/04/2002



PUNTOS DE APOYO

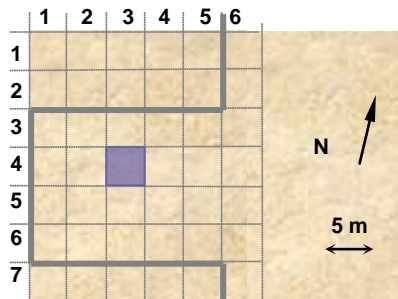
PUNTO	X	Y	Z	PUNTO	X	Y	Z
116	111,608	100,833	98,885				
117	111,602	102,165	98,724				
118	111,744	103,577	98,675				
119	112,679	103,761	98,818				
120	112,660	102,102	98,773				
121	112,686	100,833	98,881				
128	113,846	100,678	98,869				
129	113,814	102,095	98,741				

ENTERRAMIENTOS:

Nivel Inicial → 99,075



Nivel del Par



UNIDADES: 22070

NOTAS:

**EQUIPO DE DOCUMENTACIÓN ARQUITECTÓNICA
(U.P.V. - E.H.U.)**

TRABAJO: Documentación de las excavaciones en el interior de la Catedral de Santa María (Vitoria – Gasteiz). ZONA 22


PAR: N1-53-3

ALTURA: 3.5 m

BASE: 0.5 m

OBJETIVO: R50

FECHA: 15/04/2002

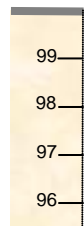


PUNTOS DE APOYO

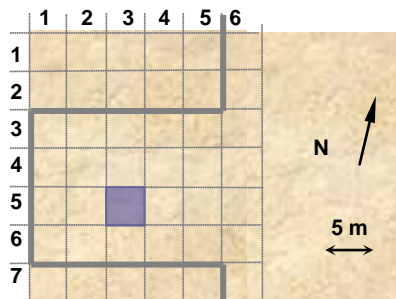
PUNTO	X	Y	Z	PUNTO	X	Y	Z
121	112,686	100,833	98,881				
122	112,618	99,182	98,698				
126	113,717	97,766	98,660				
128	113,846	100,678	98,869				
115	111,443	99,247	98,793				
116	111,608	100,833	98,885				

ENTERRAMIENTOS:

Nivel Inicial → 99,075



Nivel del Par



UNIDADES: 22026

NOTAS:

**EQUIPO DE DOCUMENTACIÓN ARQUITECTÓNICA
(U.P.V. - E.H.U.)**

TRABAJO: Documentación de las excavaciones en el interior de la Catedral de Santa María (Vitoria – Gasteiz). ZONA 22


PAR: N1-53-4

ALTURA: 3.5 m

BASE: 0.5 m

OBJETIVO: R50

FECHA: 15/04/2002

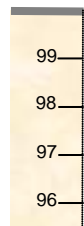


PUNTOS DE APOYO

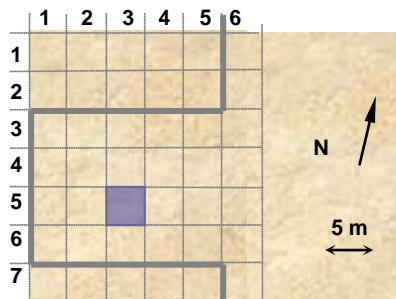
PUNTO	X	Y	Z	PUNTO	X	Y	Z
113	111,206	96,689	98,660				
114	111,533	97,825	98,645				
123	112,562	97,814	98,650				
124	112,496	96,671	98,748				
125	113,718	96,541	98,690				
126	113,717	97,766	98,660				
15	111,816	95,194	98,755				

ENTERRAMIENTOS:

Nivel Inicial → 99,075



Nivel del Par



UNIDADES: 22021,22025

NOTAS:

**EQUIPO DE DOCUMENTACIÓN ARQUITECTÓNICA
(U.P.V. - E.H.U.)**

TRABAJO: Documentación de las excavaciones en el interior de la Catedral de Santa María (Vitoria – Gasteiz). ZONA 22


PAR: N1-54-2

ALTURA: 3.5 m

BASE: 0.5 m

OBJETIVO: R50

FECHA: 1604/2002

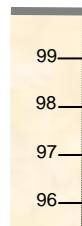


PUNTOS DE APOYO

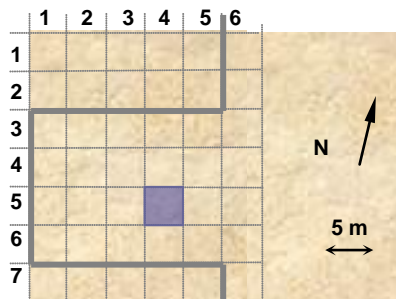
PUNTO	X	Y	Z	PUNTO	X	Y	Z
303	113,712	97,613	98,659				
304	113,711	96,550	98,692				
291	114,437	96,788	98,745				
292	114,626	97,582	98,667				
288	115,660	97,598	98,732				
289	115,769	96,552	98,718				

ENTERRAMIENTOS:

Nivel Inicial → 99,075



Nivel del Par



UNIDADES: 22023,22025

NOTAS:

**EQUIPO DE DOCUMENTACIÓN ARQUITECTÓNICA
(U.P.V. - E.H.U.)**

TRABAJO: Documentación de las excavaciones en el interior de la Catedral de Santa María (Vitoria – Gasteiz). ZONA 22


PAR: N1-54-3

ALTURA: 3.5 m

BASE: 0.5 m

OBJETIVO: R50

FECHA: 1604/2002

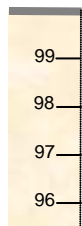


PUNTOS DE APOYO

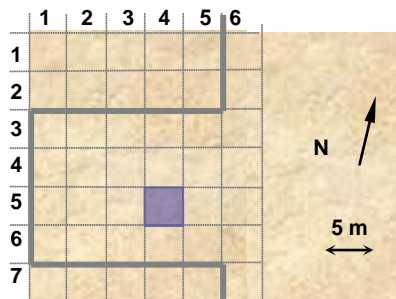
PUNTO	X	Y	Z	PUNTO	X	Y	Z
301	113,808	99,963	98,747				
302	113,746	98,777	98,747				
303	113,712	97,613	98,659				
292	114,626	97,582	98,667				
293	114,562	98,749	98,760				
294	114,644	99,947	98,746				
286	115,753	99,895	98,801				
287	115,721	98,647	98,810				
288	115,660	97,598	98,732				

ENTERRAMIENTOS:

Nivel Inicial → 99,075



Nivel del Par



UNIDADES: 22025,22026,22023

NOTAS:

**EQUIPO DE DOCUMENTACIÓN ARQUITECTÓNICA
(U.P.V. - E.H.U.)**

TRABAJO: Documentación de las excavaciones en el interior de la Catedral de Santa María (Vitoria – Gasteiz). ZONA 22


PAR: N1-44-1

ALTURA: 3.5 m

BASE: 0.5 m

OBJETIVO: R50

FECHA: 1604/2002

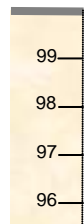


PUNTOS DE APOYO

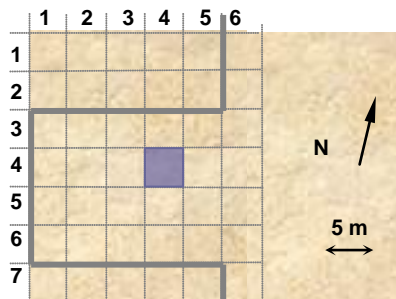
PUNTO	X	Y	Z	PUNTO	X	Y	Z
284	115,764	102,218	98,671				
285	115,893	101,312	98,821				
286	115,753	99,895	98,801				
294	114,644	99,947	98,746				
295	114,590	101,338	98,800				
296	114,614	102,285	98,675				
299	113,757	102,279	98,714				
300	113,690	101,303	98,866				
301	113,808	99,963	98,747				

ENTERRAMIENTOS:

Nivel Inicial → 99,075



Nivel del Par



UNIDADES: 22026,22070

NOTAS:

**EQUIPO DE DOCUMENTACIÓN ARQUITECTÓNICA
(U.P.V. - E.H.U.)**

TRABAJO: Documentación de las excavaciones en el interior de la Catedral de Santa María (Vitoria – Gasteiz). ZONA 22


PAR: N1-44-2

ALTURA: 3.5 m

BASE: 0.5 m

OBJETIVO: R50

FECHA: 1604/2002




PUNTOS DE APOYO

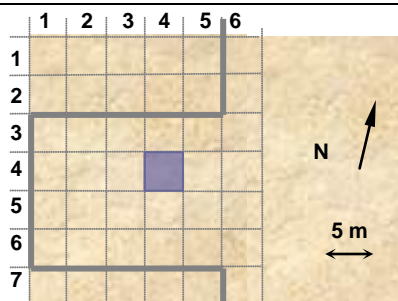
PUNTO	X	Y	Z	PUNTO	X	Y	Z
283	115,627	103,268	98,680				
284	115,764	102,218	98,671				
295	114,590	101,338	98,800				
296	114,614	102,285	98,675				
297	114,357	103,243	98,774				
298	113,579	103,535	98,833				
299	113,757	102,279	98,714				
300	113,690	101,303	98,866				

ENTERRAMIENTOS:

Nivel Inicial → 99,075



Nivel del Par



UNIDADES: 22070

NOTAS:

**EQUIPO DE DOCUMENTACIÓN ARQUITECTÓNICA
(U.P.V. - E.H.U.)**

TRABAJO: Documentación de las excavaciones en el interior de la Catedral de Santa María (Vitoria – Gasteiz). ZONA 22


PAR: N1-44-6

ALTURA: 3.5 m

BASE: 0.5 m

OBJETIVO: R50

FECHA: 1604/2002




PUNTOS DE APOYO

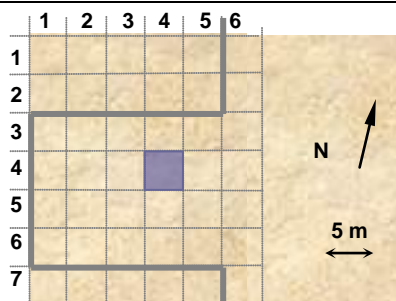
PUNTO	X	Y	Z	PUNTO	X	Y	Z
284	115,764	102,218	98,671				
285	115,893	101,312	98,821				
286	115,753	99,895	98,801				
268	117,994	102,269	98,637				
269	118,130	101,133	98,691				
270	118,047	99,732	98,686				
279	116,864	99,809	98,713				
280	116,941	101,130	98,760				
281	116,727	102,263	98,608				

ENTERRAMIENTOS:

Nivel Inicial → 99,075



Nivel del Par



UNIDADES: 22039,22060,22026,22024

NOTAS:

**EQUIPO DE DOCUMENTACIÓN ARQUITECTÓNICA
(U.P.V. - E.H.U.)**

TRABAJO: Documentación de las excavaciones en el interior de la Catedral de Santa María (Vitoria – Gasteiz). ZONA 22

PAR: N1-54-5

ALTURA: 3.5 m

BASE: 0.5 m

OBJETIVO: R50

FECHA: 1604/2002

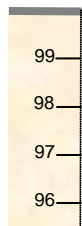


PUNTOS DE APOYO

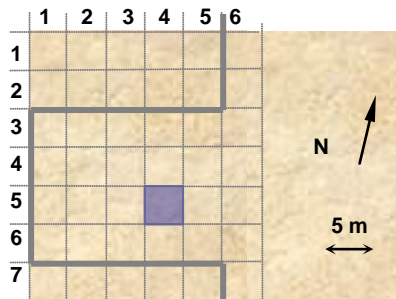
PUNTO	X	Y	Z	PUNTO	X	Y	Z
270	118,047	99,732	98,686				
271	117,969	98,481	98,759				
272	117,910	97,446	98,789				
277	116,715	97,529	98,779				
278	116,897	98,554	98,757				
279	116,864	99,809	98,713				
286	115,753	99,895	98,801				
287	115,721	98,647	98,810				
288	115,660	97,598	98,732				

ENTERRAMIENTOS:

Nivel Inicial → 99,075



Nivel del Par



UNIDADES: 22024,22026,22025,22023

NOTAS:

**EQUIPO DE DOCUMENTACIÓN ARQUITECTÓNICA
(U.P.V. - E.H.U.)**

TRABAJO: Documentación de las excavaciones en el interior de la Catedral de Santa María (Vitoria – Gasteiz). ZONA 22


PAR: N1-54-4

ALTURA: 3.5 m

BASE: 0.5 m

OBJETIVO: R50

FECHA: 1604/2002

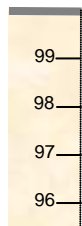


PUNTOS DE APOYO

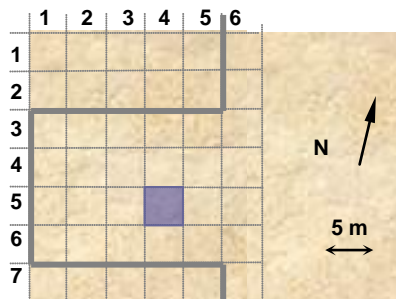
PUNTO	X	Y	Z	PUNTO	X	Y	Z
288	115,660	97,598	98,732				
289	115,769	96,552	98,718				
290	115,697	95,075	98,860				
272	117,910	97,446	98,789				
273	117,666	96,468	98,765				
274	117,797	94,895	98,845				
275	116,629	94,988	98,841				
276	116,589	96,528	98,711				
277	116,715	97,529	98,779				

ENTERRAMIENTOS:

Nivel Inicial → 99,075



Nivel del Par



UNIDADES: 22024,22025

NOTAS:

**EQUIPO DE DOCUMENTACIÓN ARQUITECTÓNICA
(U.P.V. - E.H.U.)**

TRABAJO: Documentación de las excavaciones en el interior de la Catedral de Santa María (Vitoria – Gasteiz). ZONA 22


PAR: N1-54-6

ALTURA: 3.5 m

BASE: 0.5 m

OBJETIVO: R50

FECHA: 1604/2002




PUNTOS DE APOYO

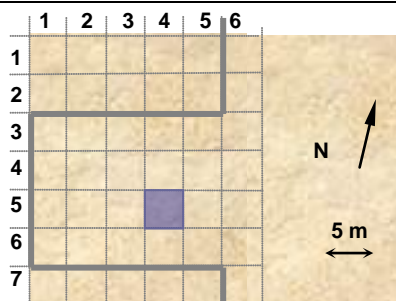
PUNTO	X	Y	Z	PUNTO	X	Y	Z
272	117,910	97,446	98,789				
273	117,666	96,468	98,765				
274	117,797	94,895	98,845				
257	120,320	97,423	98,717				
258	120,157	96,563	98,837				
259	118,866	94,884	98,853				
260	118,961	96,371	98,770				
261	119,072	97,482	98,747				

ENTERRAMIENTOS:

Nivel Inicial → 99,075



Nivel del Par



UNIDADES: 22021,22025,22022

NOTAS:

**EQUIPO DE DOCUMENTACIÓN ARQUITECTÓNICA
(U.P.V. - E.H.U.)**

TRABAJO: Documentación de las excavaciones en el interior de la Catedral de Santa María (Vitoria – Gasteiz). ZONA 22


PAR: N1-54-7

ALTURA: 3.5 m

BASE: 0.5 m

OBJETIVO: R50

FECHA: 1604/2002




PUNTOS DE APOYO

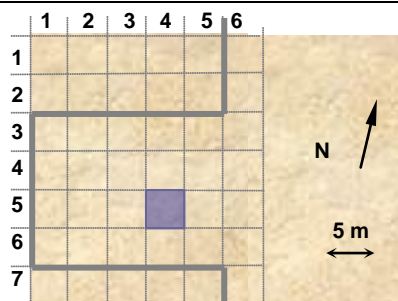
PUNTO	X	Y	Z	PUNTO	X	Y	Z
270	118,047	99,732	98,686				
271	117,969	98,481	98,759				
272	117,910	97,446	98,789				
261	119,072	97,482	98,747				
262	119,151	98,421	98,791				
263	119,134	99,655	98,699				
255	120,298	99,706	98,660				
256	120,355	98,301	98,672				
257	120,320	97,423	98,717				

ENTERRAMIENTOS:

Nivel Inicial → 99,075



Nivel del Par



UNIDADES: 22025,22022,22026

NOTAS:

**EQUIPO DE DOCUMENTACIÓN ARQUITECTÓNICA
(U.P.V. - E.H.U.)**

TRABAJO: Documentación de las excavaciones en el interior de la Catedral de Santa María (Vitoria – Gasteiz). ZONA 22


PAR: N1-44-3

ALTURA: 3.5 m

BASE: 0.5 m

OBJETIVO: R50

FECHA: 1604/2002




PUNTOS DE APOYO

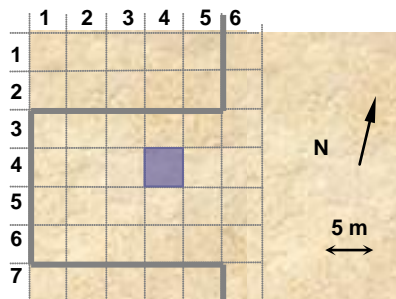
PUNTO	X	Y	Z	PUNTO	X	Y	Z
268	117,994	102,269	98,637				
269	118,130	101,133	98,691				
270	118,047	99,732	98,686				
264	119,120	101,251	98,713				
265	119,179	102,249	98,682				
253	120,529	102,144	98,645				
254	120,426	101,076	98,712				
255	120,298	99,706	98,660				

ENTERRAMIENTOS:

Nivel Inicial → 99,075



Nivel del Par



UNIDADES: 22026,22061,22070

NOTAS:

**EQUIPO DE DOCUMENTACIÓN ARQUITECTÓNICA
(U.P.V. - E.H.U.)**

TRABAJO: Documentación de las excavaciones en el interior de la Catedral de Santa María (Vitoria – Gasteiz). ZONA 22

PAR: N1-44-4 **ALTURA:** 3.5 m **BASE:** 0.5 m **OBJETIVO:** R50 **FECHA:** 1604/2002

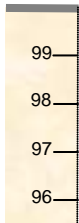


PUNTOS DE APOYO

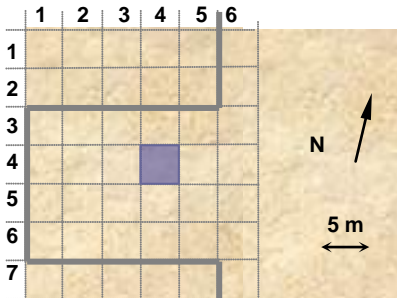
PUNTO	X	Y	Z	PUNTO	X	Y	Z
253	120,529	102,144	98,645				
258	120,157	96,563	98,837				
265	119,179	102,249	98,682				
266	119,094	103,195	98,700				
267	118,214	103,298	98,734				

ENTERRAMIENTOS:

Nivel Inicial → 99,075



Nivel del Par ←



UNIDADES: 22061,22070,22056

NOTAS:

**EQUIPO DE DOCUMENTACIÓN ARQUITECTÓNICA
(U.P.V. - E.H.U.)**

TRABAJO: Documentación de las excavaciones en el interior de la Catedral de Santa María (Vitoria – Gasteiz). ZONA 22


PAR: N1-44-5

ALTURA: 3.5 m

BASE: 0.5 m

OBJETIVO: R50

FECHA: 1604/2002

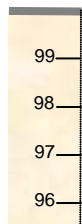


PUNTOS DE APOYO

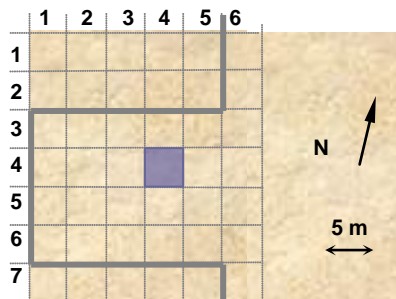
PUNTO	X	Y	Z	PUNTO	X	Y	Z
249	121,148	101,217	98,641				
250	121,205	102,154	98,632				
251	121,341	103,315	98,688				
252	120,489	103,122	98,725				
253	120,529	102,144	98,645				
254	120,426	101,076	98,712				
238	122,107	102,146	98,669				
239	122,002	101,044	98,629				

ENTERRAMIENTOS:

Nivel Inicial → 99,075



Nivel del Par



UNIDADES: 22059,22056,22061

NOTAS:

**EQUIPO DE DOCUMENTACIÓN ARQUITECTÓNICA
(U.P.V. - E.H.U.)**

TRABAJO: Documentación de las excavaciones en el interior de la Catedral de Santa María (Vitoria – Gasteiz). ZONA 22


PAR: N1-45-1

ALTURA: 3.5 m

BASE: 0.5 m

OBJETIVO: R50

FECHA: 1604/2002



PUNTOS DE APOYO

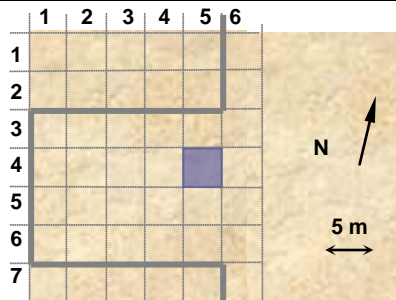
PUNTO	X	Y	Z	PUNTO	X	Y	Z
232	123,260	98,131	98,640				
233	123,233	99,788	98,567				
240	122,113	99,939	98,696				
241	122,023	98,228	98,717				
247	121,191	98,274	98,718				
248	121,146	99,730	98,681				

ENTERRAMIENTOS:

Nivel Inicial → 99,075



Nivel del Par



UNIDADES: 22041,22043,22045

NOTAS:

**EQUIPO DE DOCUMENTACIÓN ARQUITECTÓNICA
(U.P.V. - E.H.U.)**

TRABAJO: Documentación de las excavaciones en el interior de la Catedral de Santa María (Vitoria – Gasteiz). ZONA 22


PAR: N1-45-2

ALTURA: 3.5 m

BASE: 0.5 m

OBJETIVO: R50

FECHA: 1604/2002

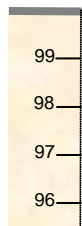


PUNTOS DE APOYO

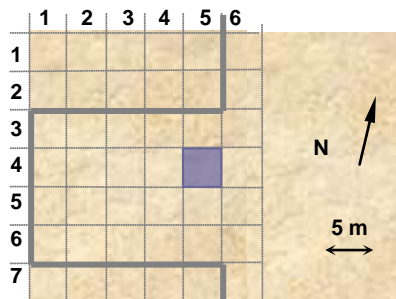
PUNTO	X	Y	Z	PUNTO	X	Y	Z
241	122,023	98,228	98,717				
242	121,980	97,304	98,714				
243	122,017	96,309	98,732				
244	121,997	95,523	98,741				
245	120,987	96,339	98,868				
246	121,115	97,278	98,682				
230	123,070	96,295	98,648				
231	123,310	97,118	98,727				
232	123,260	98,131	98,640				

ENTERRAMIENTOS:

Nivel Inicial → 99,075



Nivel del Par



UNIDADES: 22004,22002,22014

NOTAS:

**EQUIPO DE DOCUMENTACIÓN ARQUITECTÓNICA
(U.P.V. - E.H.U.)**

TRABAJO: Documentación de las excavaciones en el interior de la Catedral de Santa María (Vitoria – Gasteiz). ZONA 22

PAR: N1-54-10

ALTURA: 3.5 m

BASE: 0.5 m

OBJETIVO: R50


FECHA: 1604/2002

PUNTOS DE APOYO

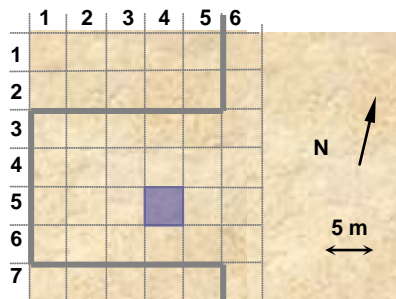
PUNTO	X	Y	Z	PUNTO	X	Y	Z
241	122,023	98,228	98,717				
242	121,980	97,304	98,714				
243	122,017	96,309	98,732				
230	123,070	96,295	98,648				
231	123,310	97,118	98,727				
232	123,260	98,131	98,640				
226	124,251	98,096	98,671				
227	124,208	97,041	98,690				
228	124,254	96,174	98,705				

ENTERRAMIENTOS:

Nivel Inicial → 99,075



Nivel del Par



UNIDADES: 22014,22004,22006,22011,22008,22013

NOTAS:

**EQUIPO DE DOCUMENTACIÓN ARQUITECTÓNICA
(U.P.V. - E.H.U.)**

TRABAJO: Documentación de las excavaciones en el interior de la Catedral de Santa María (Vitoria – Gasteiz). ZONA 22

PAR: N1-54-8

ALTURA: 3.5 m

BASE: 0.5 m

OBJETIVO: R50

FECHA: 1604/2002

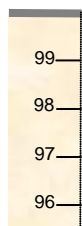


PUNTOS DE APOYO

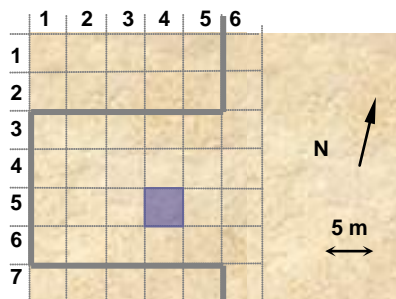
PUNTO	X	Y	Z	PUNTO	X	Y	Z
213	126,532	96,553	99,092				
215	125,267	96,068	98,682				
216	125,289	97,066	98,652				
226	124,251	98,096	98,671				
227	124,208	97,041	98,690				
228	124,254	96,174	98,705				
229	124,197	94,700	98,824				
230	123,070	96,295	98,648				

ENTERRAMIENTOS:

Nivel Inicial → 99,075



Nivel del Par



UNIDADES: 22014,22013

NOTAS:

**EQUIPO DE DOCUMENTACIÓN ARQUITECTÓNICA
(U.P.V. - E.H.U.)**

TRABAJO: Documentación de las excavaciones en el interior de la Catedral de Santa María (Vitoria – Gasteiz). ZONA 22


PAR: N1-54-9

ALTURA: 3.5 m

BASE: 0.5 m

OBJETIVO: R50

FECHA: 1604/2002

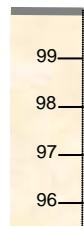


PUNTOS DE APOYO

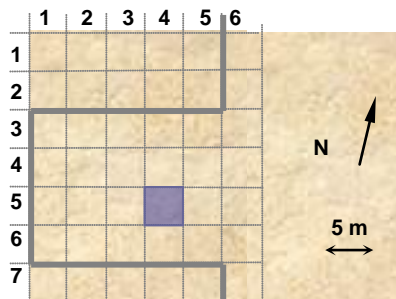
PUNTO	X	Y	Z	PUNTO	X	Y	Z
216	125,289	97,066	98,652				
217	125,341	98,071	98,664				
218	125,513	99,586	98,722				
231	123,310	97,118	98,727				
232	123,260	98,131	98,640				
233	123,233	99,788	98,567				
225	124,315	99,681	98,647				
226	124,251	98,096	98,671				
227	124,208	97,041	98,690				

ENTERRAMIENTOS:

Nivel Inicial → 99,075



Nivel del Par



UNIDADES: 22014,22008,22011,22013,22006,22004

NOTAS:

**EQUIPO DE DOCUMENTACIÓN ARQUITECTÓNICA
(U.P.V. - E.H.U.)**

TRABAJO: Documentación de las excavaciones en el interior de la Catedral de Santa María (Vitoria – Gasteiz). ZONA 22


PAR: N1-45-3

ALTURA: 3.5 m

BASE: 0.5 m

OBJETIVO: R50

FECHA: 1604/2002

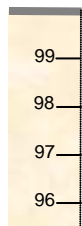


PUNTOS DE APOYO

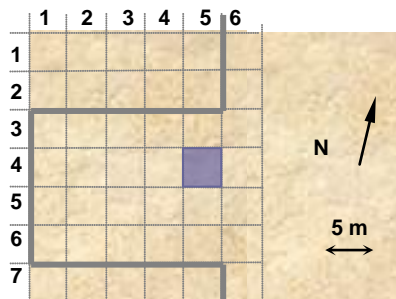
PUNTO	X	Y	Z	PUNTO	X	Y	Z
233	123,233	99,788	98,567				
234	123,050	101,046	98,563				
224	124,479	101,182	98,629				
225	124,315	99,681	98,647				
218	125,513	99,586	98,722				
219	125,632	101,129	98,647				
220	125,565	102,041	98,592				

ENTERRAMIENTOS:

Nivel Inicial → 99,075



Nivel del Par



UNIDADES: 22058,22045,22043

NOTAS:

**EQUIPO DE DOCUMENTACIÓN ARQUITECTÓNICA
(U.P.V. - E.H.U.)**

TRABAJO: Documentación de las excavaciones en el interior de la Catedral de Santa María (Vitoria – Gasteiz). ZONA 22


PAR: N1-45-4

ALTURA: 3.5 m

BASE: 0.5 m

OBJETIVO: R50

FECHA: 1604/2002

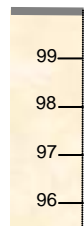


PUNTOS DE APOYO

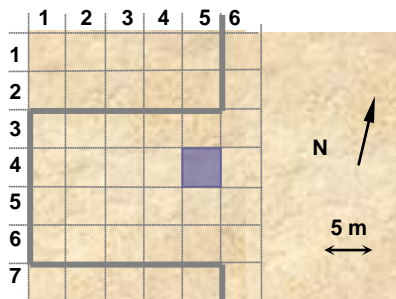
PUNTO	X	Y	Z	PUNTO	X	Y	Z
235	123,166	102,144	98,631				
236	123,265	103,222	98,662				
434	124,471	104,100	98,591				
435	123,400	104,288	98,581				
220	125,565	102,041	98,592				
221	125,478	103,282	98,632				
222	124,381	103,228	98,671				
223	124,380	102,118	98,595				

ENTERRAMIENTOS:

Nivel Inicial → 99,075



Nivel del Par



UNIDADES: 22059

NOTAS:

EQUIPO DE DOCUMENTACIÓN ARQUITECTÓNICA (U.P.V. - E.H.U.)

TRABAJO: Documentación de las excavaciones en el interior de la Catedral de Santa María (Vitoria – Gasteiz). ZONA 22

PAR: N1-45-5

ALTURA: 3.5 m

BASE: 0.5 m

OBJETIVO: R50

FECHA: 1604/2002

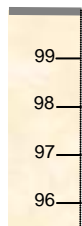


PUNTOS DE APOYO

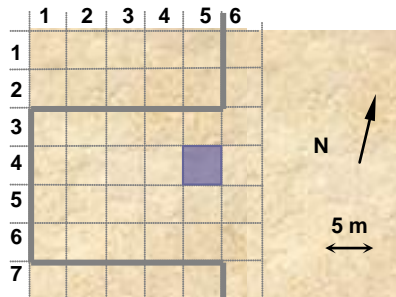
PUNTO	X	Y	Z	PUNTO	X	Y	Z
220	125,565	102,041	98,592				
221	125,478	103,282	98,632				
222	124,381	103,228	98,671				
207	126,636	103,370	99,075				
208	126,734	101,959	99,002				

ENTERRAMIENTOS:

Nivel Inicial → 99,075



Nivel del Par



UNIDADES: 22059,22057

NOTAS:

**EQUIPO DE DOCUMENTACIÓN ARQUITECTÓNICA
(U.P.V. - E.H.U.)**

TRABAJO: Documentación de las excavaciones en el interior de la Catedral de Santa María (Vitoria – Gasteiz). ZONA 22


PAR: N1-46-1

ALTURA: 3.5 m

BASE: 0.5 m

OBJETIVO: R50

FECHA: 1604/2002



PUNTOS DE APOYO

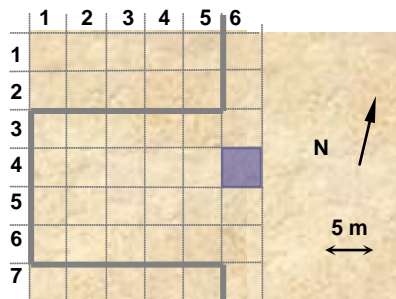
PUNTO	X	Y	Z	PUNTO	X	Y	Z
204	127,701	100,793	99,017				
205	127,574	102,035	98,963				
206	127,558	103,540	99,005				
207	126,636	103,370	99,075				
208	126,734	101,959	99,002				
209	126,592	100,882	98,924				
219	125,632	101,129	98,647				
220	125,565	102,041	98,592				
221	125,478	103,282	98,632				

ENTERRAMIENTOS:

Nivel Inicial → 99,075



Nivel del Par



UNIDADES: 22016

NOTAS:

**EQUIPO DE DOCUMENTACIÓN ARQUITECTÓNICA
(U.P.V. - E.H.U.)**

TRABAJO: Documentación de las excavaciones en el interior de la Catedral de Santa María (Vitoria – Gasteiz). ZONA 22


PAR: N1-46-2

ALTURA: 3.5 m

BASE: 0.5 m

OBJETIVO: R50

FECHA: 1604/2002

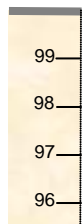


PUNTOS DE APOYO

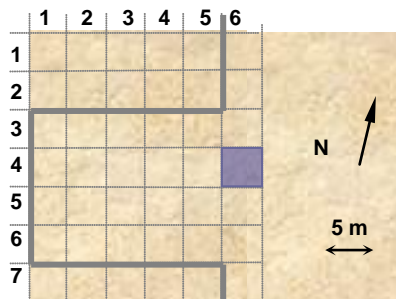
PUNTO	X	Y	Z	PUNTO	X	Y	Z
218	125,513	99,586	98,722				
219	125,632	101,129	98,647				
220	125,565	102,041	98,592				
203	127,811	99,400	99,045				
204	127,701	100,793	99,017				
205	127,574	102,035	98,963				
208	126,734	101,959	99,002				
209	126,592	100,882	98,924				
210	126,698	99,675	99,050				

ENTERRAMIENTOS:

Nivel Inicial → 99,075



Nivel del Par



UNIDADES: 22015

NOTAS:

**EQUIPO DE DOCUMENTACIÓN ARQUITECTÓNICA
(U.P.V. - E.H.U.)**

TRABAJO: Documentación de las excavaciones en el interior de la Catedral de Santa María (Vitoria – Gasteiz). ZONA 22

PAR: N1-56-1

ALTURA: 3.5 m

BASE: 0.5 m

OBJETIVO: R50

FECHA: 1604/2002

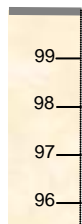


PUNTOS DE APOYO

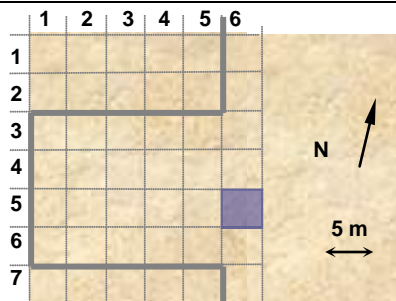
PUNTO	X	Y	Z	PUNTO	X	Y	Z
216	125,289	97,066	98,652				
217	125,341	98,071	98,664				
218	125,513	99,586	98,722				
210	126,698	99,675	99,050				
211	126,654	97,936	99,072				
212	126,555	97,248	99,106				
201	127,786	97,063	99,121				
202	127,825	97,842	98,989				
203	127,811	99,400	99,045				

ENTERRAMIENTOS:

Nivel Inicial → 99,075



Nivel del Par



UNIDADES: 22015,22019,22069

NOTAS:

**EQUIPO DE DOCUMENTACIÓN ARQUITECTÓNICA
(U.P.V. - E.H.U.)**

TRABAJO: Documentación de las excavaciones en el interior de la Catedral de Santa María (Vitoria – Gasteiz). ZONA 22

PAR: N1-36-1

ALTURA: 3.5 m

BASE: 0.5 m

OBJETIVO: R50

FECHA: 1604/2002

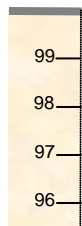


PUNTOS DE APOYO

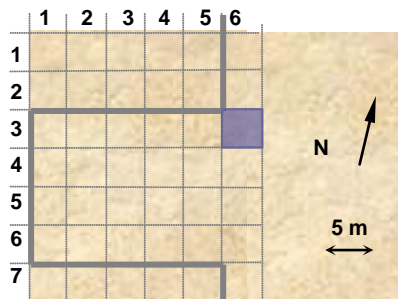
PUNTO	X	Y	Z	PUNTO	X	Y	Z
436	125,700	105,587	98,837				
437	125,872	106,110	98,972				
438	125,920	106,893	98,631				
439	125,924	107,831	98,656				
442	126,853	107,869	98,536				
443	126,788	106,914	98,565				
444	126,907	105,979	98,959				
445	127,982	106,184	98,834				
446	127,943	107,033	98,787				
447	127,911	107,898	98,758				

ENTERRAMIENTOS:

Nivel Inicial → 99,075



Nivel del Par



UNIDADES: 22031,22055

NOTAS:

**EQUIPO DE DOCUMENTACIÓN ARQUITECTÓNICA
(U.P.V. - E.H.U.)**

TRABAJO: Documentación de las excavaciones en el interior de la Catedral de Santa María (Vitoria – Gasteiz). ZONA 22

PAR: N1-36-2

ALTURA: 3.5 m

BASE: 0.5 m

OBJETIVO: R50

FECHA: 1604/2002

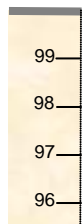


PUNTOS DE APOYO

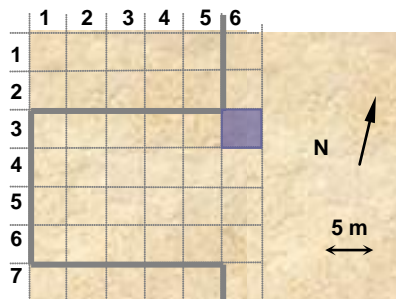
PUNTO	X	Y	Z	PUNTO	X	Y	Z
438	125,920	106,893	98,631				
439	125,924	107,831	98,656				
440	125,773	109,055	98,795				
441	126,723	109,017	98,838				
442	126,853	107,869	98,536				
443	126,788	106,914	98,565				
446	127,943	107,033	98,787				
447	127,911	107,898	98,758				
448	127,791	109,011	98,862				

ENTERRAMIENTOS:

Nivel Inicial → 99,075



Nivel del Par



UNIDADES: 22035,22055

NOTAS:

**EQUIPO DE DOCUMENTACIÓN ARQUITECTÓNICA
(U.P.V. - E.H.U.)**

TRABAJO: Documentación de las excavaciones en el interior de la Catedral de Santa María (Vitoria – Gasteiz). ZONA 22


PAR: N1-35-1

ALTURA: 3.5 m

BASE: 0.5 m

OBJETIVO: R50

FECHA: 1604/2002

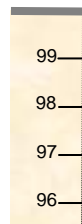


PUNTOS DE APOYO

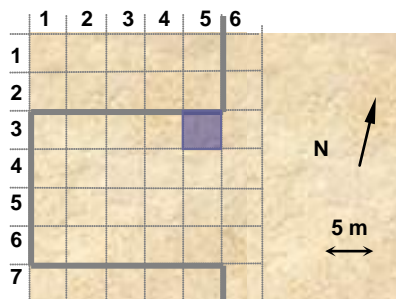
PUNTO	X	Y	Z	PUNTO	X	Y	Z
426	123,598	107,886	98,676				
428	124,572	109,135	98,703				
429	124,460	107,833	98,624				
430	124,517	106,689	98,606				
438	125,920	106,893	98,631				
439	125,924	107,831	98,656				
440	125,773	109,055	98,795				
441	126,723	109,017	98,838				

ENTERRAMIENTOS:

Nivel Inicial → 99,075



Nivel del Par



UNIDADES: 22035,22055

NOTAS:

**EQUIPO DE DOCUMENTACIÓN ARQUITECTÓNICA
(U.P.V. - E.H.U.)**

TRABAJO: Documentación de las excavaciones en el interior de la Catedral de Santa María (Vitoria – Gasteiz). ZONA 22


PAR: N1-35-2

ALTURA: 3.5 m

BASE: 0.5 m

OBJETIVO: R50

FECHA: 1604/2002



PUNTOS DE APOYO

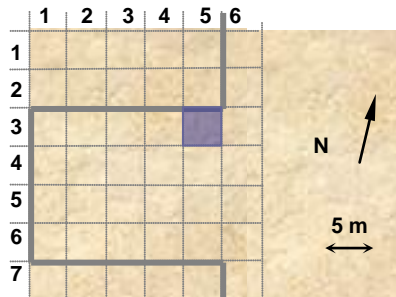
PUNTO	X	Y	Z	PUNTO	X	Y	Z
425	123,344	106,851	98,715				
431	123,391	105,603	98,827				
435	123,400	104,288	98,581				
430	124,517	106,689	98,606				
432	124,666	105,662	98,787				
433	124,619	105,072	98,813				
434	124,471	104,100	98,591				
420	122,519	106,664	98,655				
422	121,587	105,568	98,619				

ENTERRAMIENTOS:

Nivel Inicial → 99,075



Nivel del Par ←




UNIDADES: 22057,22055,22034

NOTAS:

**EQUIPO DE DOCUMENTACIÓN ARQUITECTÓNICA
(U.P.V. - E.H.U.)**

TRABAJO: Documentación de las excavaciones en el interior de la Catedral de Santa María (Vitoria – Gasteiz). ZONA 22

PAR: N1-35-3 **ALTURA:** 3.5 m **BASE:** 0.5 m **OBJETIVO:** R50 **FECHA:** 1604/2002

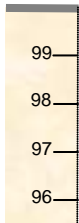


PUNTOS DE APOYO

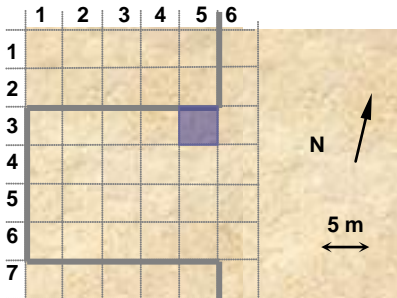
PUNTO	X	Y	Z	PUNTO	X	Y	Z
411	121,049	105,660	98,837				
422	121,587	105,568	98,619				
423	121,823	104,433	98,646				
424	122,440	105,458	98,638				
431	123,391	105,603	98,827				
435	123,400	104,288	98,581				

ENTERRAMIENTOS:

Nivel Inicial → 99,075



Nivel del Par ←



UNIDADES: 22034,22055

NOTAS:

**EQUIPO DE DOCUMENTACIÓN ARQUITECTÓNICA
(U.P.V. - E.H.U.)**

TRABAJO: Documentación de las excavaciones en el interior de la Catedral de Santa María (Vitoria – Gasteiz). ZONA 22


PAR: N1-35-4

ALTURA: 3.5 m

BASE: 0.5 m

OBJETIVO: R50

FECHA: 1604/2002



PUNTOS DE APOYO

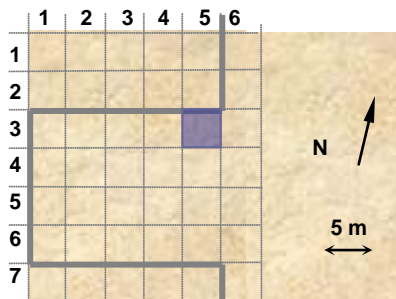
PUNTO	X	Y	Z	PUNTO	X	Y	Z
410	120,684	107,079	98,582				
415	121,566	106,673	98,584				
416	121,417	107,979	98,630				
417	121,429	109,245	98,693				
418	122,458	109,217	98,703				
419	122,463	107,842	98,662				
420	122,519	106,664	98,655				
425	123,344	106,851	98,715				
426	123,598	107,886	98,676				
427	123,512	109,237	98,692				

ENTERRAMIENTOS:

Nivel Inicial → 99,075



Nivel del Par



UNIDADES: 22055,22032

NOTAS:

**EQUIPO DE DOCUMENTACIÓN ARQUITECTÓNICA
(U.P.V. - E.H.U.)**

TRABAJO: Documentación de las excavaciones en el interior de la Catedral de Santa María (Vitoria – Gasteiz). ZONA 22


PAR: N1-35-5

ALTURA: 3.5 m

BASE: 0.5 m

OBJETIVO: R50

FECHA: 1604/2002

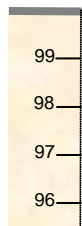


PUNTOS DE APOYO

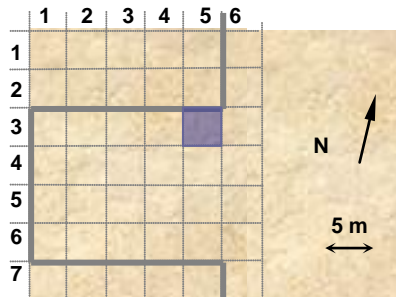
PUNTO	X	Y	Z	PUNTO	X	Y	Z
405	119,744	106,998	98,562				
406	119,813	107,965	98,597				
407	119,696	109,164	98,788				
408	120,592	109,133	98,748				
409	120,618	108,112	98,572				
410	120,684	107,079	98,582				
415	121,566	106,673	98,584				
416	121,417	107,979	98,630				
403	118,802	107,134	98,568				

ENTERRAMIENTOS:

Nivel Inicial → 99,075



Nivel del Par



UNIDADES: 22055,22032

NOTAS:

**EQUIPO DE DOCUMENTACIÓN ARQUITECTÓNICA
(U.P.V. - E.H.U.)**

TRABAJO: Documentación de las excavaciones en el interior de la Catedral de Santa María (Vitoria – Gasteiz). ZONA 22


PAR: N1-34-1

ALTURA: 3.5 m

BASE: 0.5 m

OBJETIVO: R50

FECHA: 1604/2002

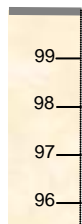


PUNTOS DE APOYO

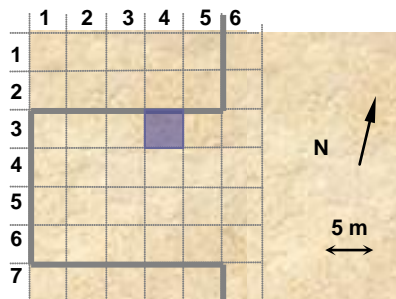
PUNTO	X	Y	Z	PUNTO	X	Y	Z
405	119,744	106,998	98,562				
410	120,684	107,079	98,582				
411	121,049	105,660	98,837				
412	120,306	106,157	98,758				
413	119,588	105,808	98,758				
415	121,566	106,673	98,584				
422	121,587	105,568	98,619				
403	118,802	107,134	98,568				
406	119,813	107,965	98,597				
414	119,022	105,270	98,828				

ENTERRAMIENTOS:

Nivel Inicial → 99,075



Nivel del Par



UNIDADES: 22033,22055

NOTAS:

**EQUIPO DE DOCUMENTACIÓN ARQUITECTÓNICA
(U.P.V. - E.H.U.)**

TRABAJO: Documentación de las excavaciones en el interior de la Catedral de Santa María (Vitoria – Gasteiz). ZONA 22

PAR: N1-35-6

ALTURA: 3.5 m

BASE: 0.5 m

OBJETIVO: R50

FECHA: 1704/2002

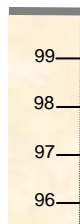


PUNTOS DE APOYO

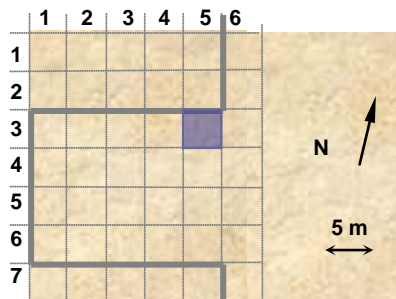
PUNTO	X	Y	Z	PUNTO	X	Y	Z
551	117,140	106,156	97,536				
552	117,059	105,234	97,706				
553	116,968	104,203	97,873				
556	118,212	104,183	98,700				
557	118,059	105,358	98,687				
558	118,040	106,216	98,467				
565	118,745	105,969	98,602				
566	119,026	105,270	98,826				
567	118,656	104,104	98,684				
555	118,216	103,296	98,735				

ENTERRAMIENTOS:

Nivel Inicial → 99,075



Nivel del Par



UNIDADES: 22023,22060,22038

NOTAS:

**EQUIPO DE DOCUMENTACIÓN ARQUITECTÓNICA
(U.P.V. - E.H.U.)**

TRABAJO: Documentación de las excavaciones en el interior de la Catedral de Santa María (Vitoria – Gasteiz). ZONA 22

PAR: N1-34-2

ALTURA: 3.5 m

BASE: 0.5 m

OBJETIVO: R50

FECHA: 1704/2002

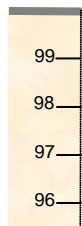


PUNTOS DE APOYO

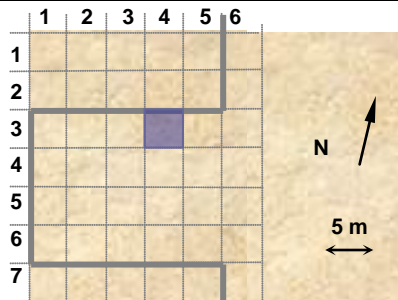
PUNTO	X	Y	Z	PUNTO	X	Y	Z
542	115,631	103,270	98,679				
543	115,653	104,325	98,780				
544	115,724	105,063	98,864				
551	117,140	106,156	97,536				
552	117,059	105,234	97,706				
553	116,968	104,203	97,873				
554	116,522	103,422	98,623				
555	118,216	103,296	98,735				
556	118,212	104,183	98,700				
557	118,059	105,358	98,687				

ENTERRAMIENTOS:

Nivel Inicial → 99,075



Nivel del Par



UNIDADES: 22060,22038,22039,22033

NOTAS:

**EQUIPO DE DOCUMENTACIÓN ARQUITECTÓNICA
(U.P.V. - E.H.U.)**

TRABAJO: Documentación de las excavaciones en el interior de la Catedral de Santa María (Vitoria – Gasteiz). ZONA 22


PAR: N1-34-3

ALTURA: 3.5 m

BASE: 0.5 m

OBJETIVO: R50

FECHA: 1704/2002

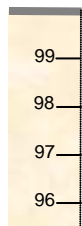


PUNTOS DE APOYO

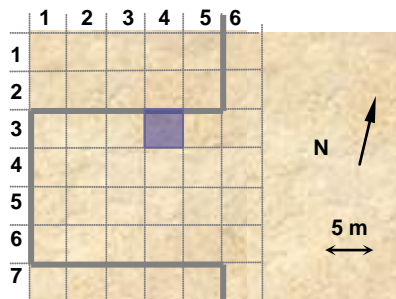
PUNTO	X	Y	Z	PUNTO	X	Y	Z
545	116,180	106,087	98,441	5411	115,529	106,110	98,708
546	116,253	107,033	98,280	544	115,724	105,063	98,864
549	117,108	107,933	97,238				
550	117,071	107,201	97,361				
551	117,140	106,156	97,536				
552	117,059	105,234	97,706				
553	116,968	104,203	97,873				
557	118,059	105,358	98,687				
558	118,040	106,216	98,467				
559	118,280	107,252	98,185				
560	118,102	107,904	98,180				
539	115,261	107,158	98,571				

ENTERRAMIENTOS:

Nivel Inicial → 99,075



Nivel del Par ←



UNIDADES: 22038,22055,22033,22071,22056

NOTAS:

**EQUIPO DE DOCUMENTACIÓN ARQUITECTÓNICA
(U.P.V. - E.H.U.)**

TRABAJO: Documentación de las excavaciones en el interior de la Catedral de Santa María (Vitoria – Gasteiz). ZONA 22

PAR: N1-34-4

ALTURA: 3.5 m

BASE: 0.5 m

OBJETIVO: R50

FECHA: 1704/2002

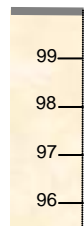


PUNTOS DE APOYO

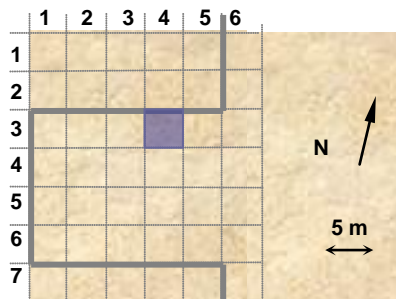
PUNTO	X	Y	Z	PUNTO	X	Y	Z
545	116,180	106,087	98,441				
546	116,253	107,033	98,280				
547	116,207	108,103	98,106				
548	116,336	109,056	98,172				
549	117,108	107,933	97,238				
550	117,071	107,201	97,361				
551	117,140	106,156	97,536				
558	118,040	106,216	98,467				
559	118,280	107,252	98,185				
560	118,102	107,904	98,180				
561	117,812	108,752	98,252				

ENTERRAMIENTOS:

Nivel Inicial → 99,075



Nivel del Par



UNIDADES: 22038

NOTAS:

**EQUIPO DE DOCUMENTACIÓN ARQUITECTÓNICA
(U.P.V. - E.H.U.)**

TRABAJO: Documentación de las excavaciones en el interior de la Catedral de Santa María (Vitoria – Gasteiz). ZONA 22


PAR: N1-34-5

ALTURA: 3.5 m

BASE: 0.5 m

OBJETIVO: R50

FECHA: 1704/2002

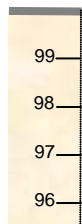


PUNTOS DE APOYO

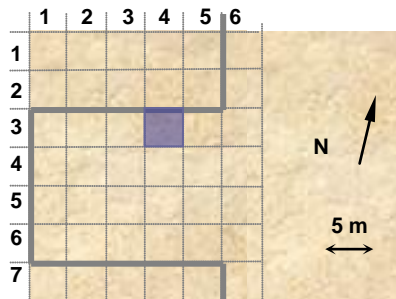
PUNTO	X	Y	Z	PUNTO	X	Y	Z
531	113,689	107,083	98,634				
532	113,862	106,169	98,596				
533	114,732	107,091	98,627				
523	113,602	105,256	98,905				
540	114,857	106,127	98,690				
541	114,966	105,019	98,912				
5411	115,529	106,110	98,708				
530	113,583	107,869	98,588				
534	114,564	107,925	98,568				
539	115,261	107,158	98,571				

ENTERRAMIENTOS:

Nivel Inicial → 99,075



Nivel del Par ←



UNIDADES: 22065,22071,22036,22063,22038

NOTAS:

**EQUIPO DE DOCUMENTACIÓN ARQUITECTÓNICA
(U.P.V. - E.H.U.)**

TRABAJO: Documentación de las excavaciones en el interior de la Catedral de Santa María (Vitoria – Gasteiz). ZONA 22


PAR: N1-34-6

ALTURA: 3.5 m

BASE: 0.5 m

OBJETIVO: R50

FECHA: 1704/2002



PUNTOS DE APOYO

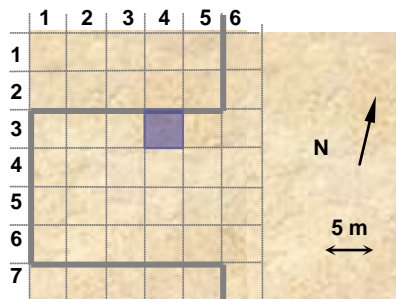
PUNTO	X	Y	Z	PUNTO	X	Y	Z
529	113,356	108,942	98,637				
530	113,583	107,869	98,588				
531	113,689	107,083	98,634				
533	114,732	107,091	98,627				
534	114,564	107,925	98,568				
535	114,253	108,516	98,613				
536	114,660	108,957	98,597				
537	115,304	108,950	98,471				
538	115,076	108,046	98,559				
539	115,261	107,158	98,571				
546	116,253	107,033	98,280				

ENTERRAMIENTOS:

Nivel Inicial → 99,075



Nivel del Par



UNIDADES: 22030,22063,22071,22038

NOTAS:

**EQUIPO DE DOCUMENTACIÓN ARQUITECTÓNICA
(U.P.V. - E.H.U.)**

TRABAJO: Documentación de las excavaciones en el interior de la Catedral de Santa María (Vitoria – Gasteiz). ZONA 22


PAR: N1-33-1

ALTURA: 3.5 m

BASE: 0.5 m

OBJETIVO: R50

FECHA: 1704/2002




PUNTOS DE APOYO

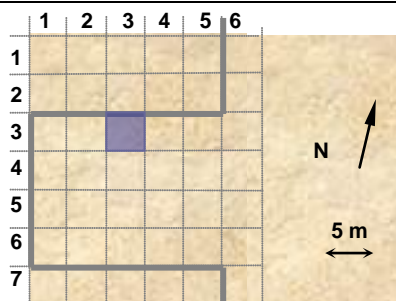
PUNTO	X	Y	Z	PUNTO	X	Y	Z
513	111,091	108,918	98,601				
514	111,266	107,948	98,632				
515	111,251	107,176	98,757				
526	112,637	107,132	98,781				
527	112,554	107,890	98,734				
528	112,472	109,060	98,778				
529	113,356	108,942	98,637				
530	113,583	107,869	98,588				
531	113,689	107,083	98,634				

ENTERRAMIENTOS:

Nivel Inicial → 99,075



Nivel del Par



UNIDADES: 22063,22064,22030

NOTAS:

**EQUIPO DE DOCUMENTACIÓN ARQUITECTÓNICA
(U.P.V. - E.H.U.)**

TRABAJO: Documentación de las excavaciones en el interior de la Catedral de Santa María (Vitoria – Gasteiz). ZONA 22


PAR: N1-33-2

ALTURA: 3.5 m

BASE: 0.5 m

OBJETIVO: R50

FECHA: 1704/2002

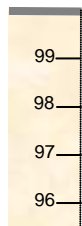


PUNTOS DE APOYO

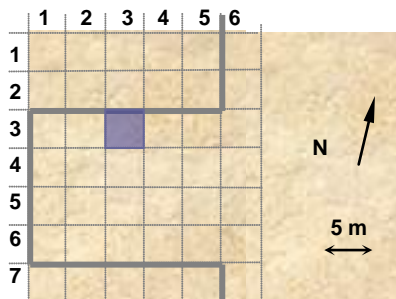
PUNTO	X	Y	Z	PUNTO	X	Y	Z
501	108,875	108,867	98,631				
502	108,773	108,186	98,532				
503	108,856	106,730	98,720				
510	109,888	107,214	98,639				
511	109,825	108,144	98,567				
512	109,670	109,040	98,663				
513	111,091	108,918	98,601				
514	111,266	107,948	98,632				
515	111,251	107,176	98,757				

ENTERRAMIENTOS:

Nivel Inicial → 99,075



Nivel del Par



UNIDADES: 22063,22064

NOTAS:

**EQUIPO DE DOCUMENTACIÓN ARQUITECTÓNICA
(U.P.V. - E.H.U.)**

TRABAJO: Documentación de las excavaciones en el interior de la Catedral de Santa María (Vitoria – Gasteiz). ZONA 22


PAR: N1-33-3

ALTURA: 3.5 m

BASE: 0.5 m

OBJETIVO: R50

FECHA: 1704/2002

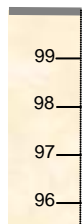


PUNTOS DE APOYO

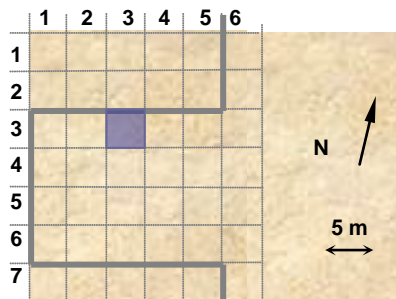
PUNTO	X	Y	Z	PUNTO	X	Y	Z
516	111,259	106,202	98,775				
517	111,302	105,545	98,736				
518	111,262	104,867	98,699				
520	112,077	104,710	98,695				
523	113,602	105,256	98,905				
524	112,661	105,386	98,848				
525	112,590	106,199	98,788				
532	113,862	106,169	98,596				
521	114,357	103,250	98,776				
522	113,663	103,470	98,836				

ENTERRAMIENTOS:

Nivel Inicial → 99,075



Nivel del Par



UNIDADES: 22070,22062

NOTAS:

**EQUIPO DE DOCUMENTACIÓN ARQUITECTÓNICA
(U.P.V. - E.H.U.)**

TRABAJO: Documentación de las excavaciones en el interior de la Catedral de Santa María (Vitoria – Gasteiz). ZONA 22


PAR: N1-33-4

ALTURA: 3.5 m

BASE: 0.5 m

OBJETIVO: R50

FECHA: 1704/2002




PUNTOS DE APOYO

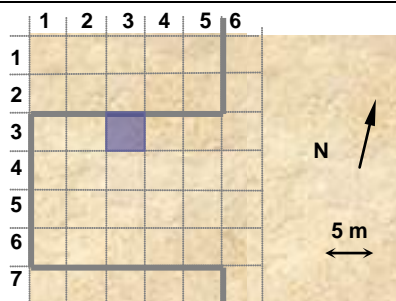
PUNTO	X	Y	Z	PUNTO	X	Y	Z
505	109,335	105,033	98,916				
507	110,025	104,924	98,728				
508	109,986	105,547	98,701				
509	109,906	106,278	98,723				
516	111,259	106,202	98,775				
517	111,302	105,545	98,736				
518	111,262	104,867	98,699				
510	109,888	107,214	98,639				
515	111,251	107,176	98,757				

ENTERRAMIENTOS:

Nivel Inicial → 99,075



Nivel del Par



UNIDADES: 22070,22062

NOTAS:

**EQUIPO DE DOCUMENTACIÓN ARQUITECTÓNICA
(U.P.V. - E.H.U.)**

TRABAJO: Documentación de las excavaciones en el interior de la Catedral de Santa María (Vitoria – Gasteiz). ZONA 22


PAR: N1b-55-1

ALTURA: 3.5 m

BASE: 0.5 m

OBJETIVO: R50

FECHA: 27/05/2002




PUNTOS DE APOYO

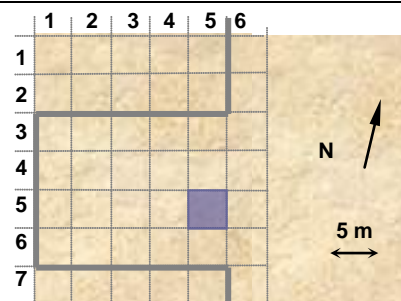
PUNTO	X	Y	Z	PUNTO	X	Y	Z
602	122,854	94,314	98,777				
603	123,726	94,274	98,730				
604	124,980	94,697	98,668				
605	125,384	95,286	98,875				
606	124,144	95,295	98,176				
607	122,960	95,321	97,956				
610	123,045	96,707	98,543				
611	124,272	96,724	98,531				
612	125,410	96,658	98,562				

ENTERRAMIENTOS: 64

Nivel Inicial → 99,075



Nivel del Par



UNIDADES: 22445,22274

NOTAS:

**EQUIPO DE DOCUMENTACIÓN ARQUITECTÓNICA
(U.P.V. - E.H.U.)**

TRABAJO: Documentación de las excavaciones en el interior de la Catedral de Santa María (Vitoria – Gasteiz). ZONA 22


PAR: N1b-55-2

ALTURA: 3.5 m

BASE: 0.5 m

OBJETIVO: R50

FECHA: 27/05/2002

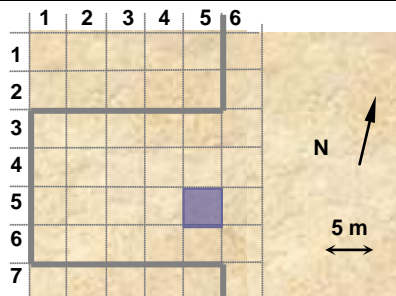
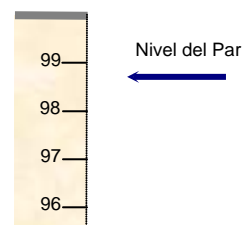


PUNTOS DE APOYO

PUNTO	X	Y	Z	PUNTO	X	Y	Z
601	121,626	94,311	98,748				
602	122,854	94,314	98,777				
603	123,726	94,274	98,730				
606	124,144	95,295	98,176				
607	122,960	95,321	97,956				
608	121,516	95,400	98,747				
609	121,937	96,563	98,440				
610	123,045	96,707	98,543				

ENTERRAMIENTOS: 64

Nivel Inicial → 99,075



UNIDADES: 22274,22466

NOTAS:

**EQUIPO DE DOCUMENTACIÓN ARQUITECTÓNICA
(U.P.V. - E.H.U.)**

TRABAJO: Documentación de las excavaciones en el interior de la Catedral de Santa María (Vitoria – Gasteiz). ZONA 22


PAR: N1b-55-3

ALTURA: 3.5 m

BASE: 0.5 m

OBJETIVO: R50

FECHA: 27/05/2002

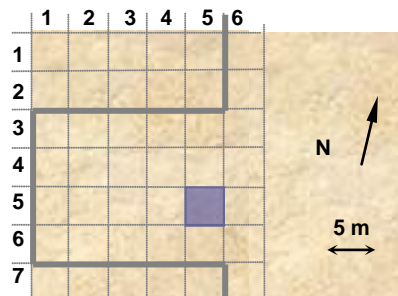
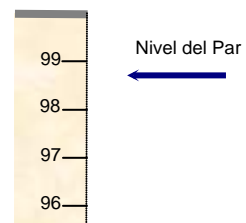


PUNTOS DE APOYO

PUNTO	X	Y	Z	PUNTO	X	Y	Z
614	124,680	98,460	98,708				
615	125,447	99,424	98,658				
616	124,326	99,472	98,632				
617	123,327	99,023	98,625				
618	125,388	100,078	98,581				
619	123,358	100,016	98,454				
621	124,349	100,688	98,669				

ENTERRAMIENTOS:

Nivel Inicial → 99,075



UNIDADES: 22216

NOTAS:

**EQUIPO DE DOCUMENTACIÓN ARQUITECTÓNICA
(U.P.V. - E.H.U.)**

TRABAJO: Documentación de las excavaciones en el interior de la Catedral de Santa María (Vitoria – Gasteiz). ZONA 22

PAR: N1b-45-1

ALTURA: 3.5 m

BASE: 0.5 m

OBJETIVO: R50

FECHA: 27/05/2002

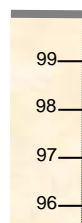


PUNTOS DE APOYO

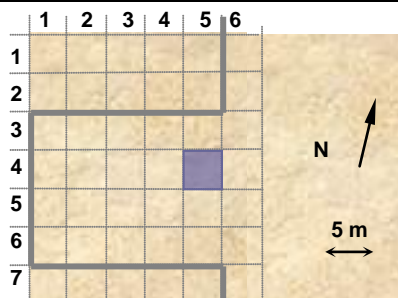
PUNTO	X	Y	Z	PUNTO	X	Y	Z
616	124,326	99,472	98,632				
618	125,388	100,078	98,581				
619	123,358	100,016	98,454				
621	124,349	100,688	98,669				
622	123,133	101,287	98,489				
624	124,907	101,612	98,616				

ENTERRAMIENTOS:

Nivel Inicial → 99,075



Nivel del Par



UNIDADES: 22217

NOTAS:

**EQUIPO DE DOCUMENTACIÓN ARQUITECTÓNICA
(U.P.V. - E.H.U.)**

TRABAJO: Documentación de las excavaciones en el interior de la Catedral de Santa María (Vitoria – Gasteiz). ZONA 22


PAR: N1b-45-2

ALTURA: 3.5 m

BASE: 0.5 m

OBJETIVO: R50

FECHA: 27/05/2002

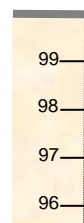


PUNTOS DE APOYO

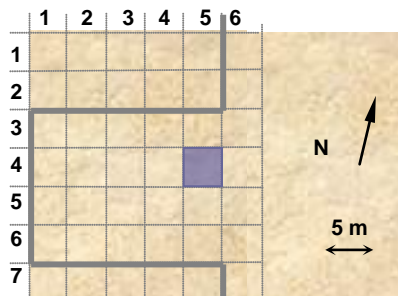
PUNTO	X	Y	Z	PUNTO	X	Y	Z
635	125,529	103,324	98,587				
636	124,334	103,352	98,642				
637	123,232	103,432	98,559				
642	124,103	104,853	97,890				
643	125,404	104,737	98,916				

ENTERRAMIENTOS: 86

Nivel Inicial → 99,075



Nivel del Par



UNIDADES: 22341,22262

NOTAS:

**EQUIPO DE DOCUMENTACIÓN ARQUITECTÓNICA
(U.P.V. - E.H.U.)**

TRABAJO: Documentación de las excavaciones en el interior de la Catedral de Santa María (Vitoria – Gasteiz). ZONA 22

PAR: N1b-45-3

ALTURA: 3.5 m

BASE: 0.5 m

OBJETIVO: R50

FECHA: 27/05/2002

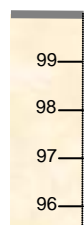


PUNTOS DE APOYO

PUNTO	X	Y	Z	PUNTO	X	Y	Z
641	122,504	104,912	97,984				
642	124,103	104,853	97,890				
643	125,404	104,737	98,916				
646	123,013	105,813	98,566				
635	125,529	103,324	98,587				
636	124,334	103,352	98,642				
637	123,232	103,432	98,559				

ENTERRAMIENTOS: 86

Nivel Inicial → 99,075



Nivel del Par



UNIDADES: 22341,22262

NOTAS:

**EQUIPO DE DOCUMENTACIÓN ARQUITECTÓNICA
(U.P.V. - E.H.U.)**

TRABAJO: Documentación de las excavaciones en el interior de la Catedral de Santa María (Vitoria – Gasteiz). ZONA 22

PAR: N1b-45-4

ALTURA: 3.5 m

BASE: 0.5 m

OBJETIVO: R50

FECHA: 27/05/2002




PUNTOS DE APOYO

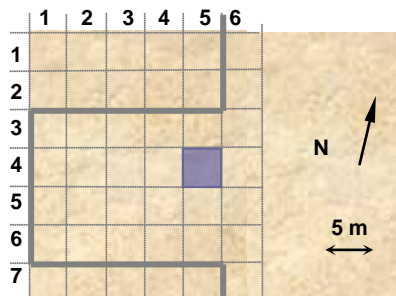
PUNTO	X	Y	Z	PUNTO	X	Y	Z
637	123,232	103,432	98,559				
638	122,208	103,388	98,669				
639	121,307	103,353	98,642				
640	121,279	104,930	98,877				
641	122,504	104,912	97,984				
646	123,013	105,813	98,566				
647	122,327	105,805	98,535				
648	121,433	105,728	98,473				

ENTERRAMIENTOS: 86

Nivel Inicial → 99,075



Nivel del Par



UNIDADES: 22262,22260

NOTAS:

**EQUIPO DE DOCUMENTACIÓN ARQUITECTÓNICA
(U.P.V. - E.H.U.)**

TRABAJO: Documentación de las excavaciones en el interior de la Catedral de Santa María (Vitoria – Gasteiz). ZONA 22

PAR: N2-45-1

ALTURA: 4.0 m

BASE: 1.0 m

OBJETIVO: R50

FECHA: 26/06/2002

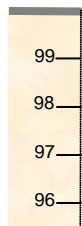


PUNTOS DE APOYO

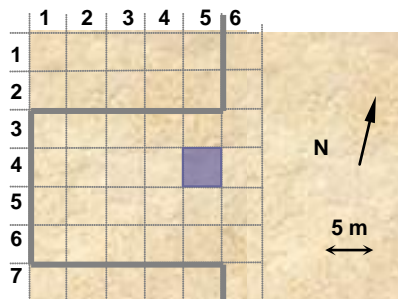
PUNTO	X	Y	Z	PUNTO	X	Y	Z
1116	123,842	103,636	98,261				
1117	123,699	102,494	98,558				
1118	123,556	101,693	98,472				
1130	124,903	100,701	97,669				
1131	124,925	101,555	98,211				
1132	124,933	102,410	98,584				
1133	124,907	103,695	98,340				

ENTERRAMIENTOS: 107,182,169,136

Nivel Inicial → 99,075



Nivel del Par



UNIDADES: 22261,22541,22540,22583,22539,22738,22218,22201,22538,22537,22536,22571

NOTAS:

**EQUIPO DE DOCUMENTACIÓN ARQUITECTÓNICA
(U.P.V. - E.H.U.)**

TRABAJO: Documentación de las excavaciones en el interior de la Catedral de Santa María (Vitoria – Gasteiz). ZONA 22


PAR: N2-45-2

ALTURA: 4.0 m

BASE: 1.0 m

OBJETIVO: R50

FECHA: 26/06/2002




PUNTOS DE APOYO

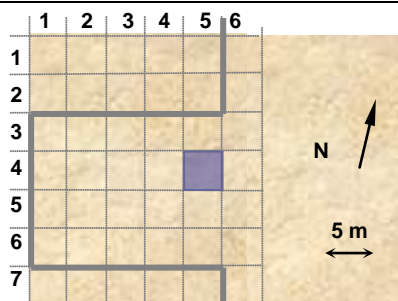
PUNTO	X	Y	Z	PUNTO	X	Y	Z
1094	120,244	100,766	97,800				
1095	120,246	101,655	97,814				
1096	120,388	102,381	98,170				
1097	120,331	103,485	98,914				
1098	121,620	103,703	98,447				
1099	121,500	102,565	97,995				
1100	121,442	101,824	98,182				
1101	121,364	100,615	97,736				
1112	122,594	100,652	97,775				
1113	122,602	101,722	98,523				
1114	122,711	102,560	98,524				
1115	122,783	103,675	98,242				

ENTERRAMIENTOS: 183

Nivel Inicial → 99,075



Nivel del Par ←



UNIDADES: 22260,22194,22218,22459,22533,22457,22534,22187,22056

NOTAS:

**EQUIPO DE DOCUMENTACIÓN ARQUITECTÓNICA
(U.P.V. - E.H.U.)**

TRABAJO: Documentación de las excavaciones en el interior de la Catedral de Santa María (Vitoria – Gasteiz). ZONA 22

PAR: N2-44-1

ALTURA: 4.0 m

BASE: 1.0 m

OBJETIVO: R50

FECHA: 26/06/2002

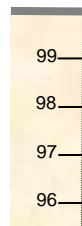


PUNTOS DE APOYO

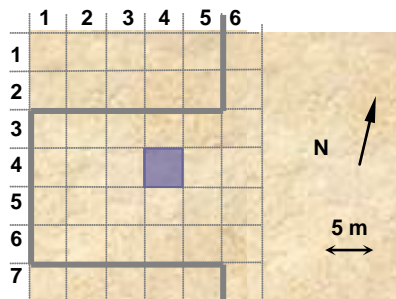
PUNTO	X	Y	Z	PUNTO	X	Y	Z
1075	117,916	100,778	97,746				
1076	117,931	101,634	97,771				
1077	117,979	102,544	97,793				
1078	118,034	103,467	98,759				
1079	119,136	103,471	98,613				
1080	119,151	102,613	98,350				
1081	119,135	101,604	98,149				
1082	119,156	100,782	97,791				
1094	120,244	100,766	97,800				
1095	120,246	101,655	97,814				
1096	120,388	102,381	98,170				

ENTERRAMIENTOS: 178,186

Nivel Inicial → 99,075



Nivel del Par



UNIDADES: 22218,22429,22530,22531,22187,22056,22532,22728,22287

NOTAS:

**EQUIPO DE DOCUMENTACIÓN ARQUITECTÓNICA
(U.P.V. - E.H.U.)**

TRABAJO: Documentación de las excavaciones en el interior de la Catedral de Santa María (Vitoria – Gasteiz). ZONA 22

PAR: N2-44-2

ALTURA: 4.0 m

BASE: 1.0 m

OBJETIVO: R50

FECHA: 26/06/2002

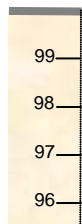


PUNTOS DE APOYO

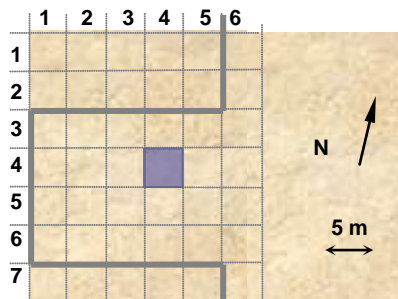
PUNTO	X	Y	Z	PUNTO	X	Y	Z
1056	114,943	101,422	98,216				
1057	114,972	102,410	97,954				
1058	115,451	103,435	98,673				
1059	116,771	103,435	98,682				
1060	116,704	102,545	98,323				
1061	116,621	101,563	98,336				
1062	116,438	100,712	97,655				
1044	114,468	102,537	98,331				

ENTERRAMIENTOS: 158,185,119,174,167

Nivel Inicial → 99,075



Nivel del Par ←



UNIDADES: 22218,22426,22528,22287,22604,22609,22739,22539,22039,22281,22326,22327

NOTAS:

**EQUIPO DE DOCUMENTACIÓN ARQUITECTÓNICA
(U.P.V. - E.H.U.)**

TRABAJO: Documentación de las excavaciones en el interior de la Catedral de Santa María (Vitoria – Gasteiz). ZONA 22

PAR: N2-43-1

ALTURA: 4.0 m

BASE: 1.0 m

OBJETIVO: R50

FECHA: 26/06/2002




PUNTOS DE APOYO

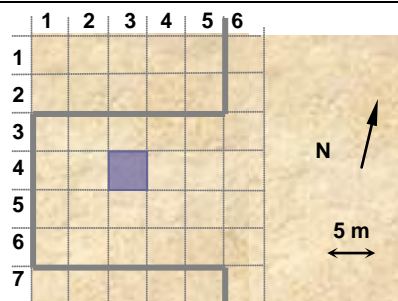
PUNTO	X	Y	Z	PUNTO	X	Y	Z
1027	112,397	103,606	98,570				
1028	112,173	102,603	98,399				
1029	112,024	101,687	98,327				
1030	111,916	100,823	97,692				
1039	113,117	100,899	97,697				
1040	112,936	101,668	98,358				
1041	113,036	102,804	98,344				
1042	113,167	103,572	98,641				
1045	114,042	101,157	97,640				

ENTERRAMIENTOS: 53,172,151

Nivel Inicial → 99,075



Nivel del Par



UNIDADES: 22167,22218,22647,22711,22710,22067,22075,22166

NOTAS:

**EQUIPO DE DOCUMENTACIÓN ARQUITECTÓNICA
(U.P.V. - E.H.U.)**

TRABAJO: Documentación de las excavaciones en el interior de la Catedral de Santa María (Vitoria – Gasteiz). ZONA 22


PAR: N2-43-2

ALTURA: 4.0 m

BASE: 1.0 m

OBJETIVO: R50

FECHA: 26/06/2002

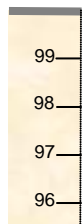


PUNTOS DE APOYO

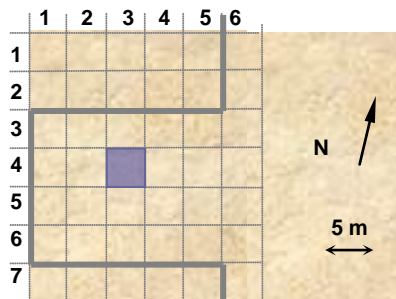
PUNTO	X	Y	Z	PUNTO	X	Y	Z
1005	108,829	101,699	98,425				
1006	108,778	102,426	97,957				
1007	108,747	103,470	98,740				
1009	109,785	103,492	98,186				
1010	109,864	102,645	97,823				
1011	109,906	101,660	98,054				
1024	110,669	101,695	98,115				
1025	110,827	102,736	98,325				
1026	110,891	103,505	98,320				

ENTERRAMIENTOS: 154

Nivel Inicial → 99,075



Nivel del Par ←



UNIDADES: 22166,22714,22392,22519,22358,22344,22390,22781

NOTAS:

**EQUIPO DE DOCUMENTACIÓN ARQUITECTÓNICA
(U.P.V. - E.H.U.)**

TRABAJO: Documentación de las excavaciones en el interior de la Catedral de Santa María (Vitoria – Gasteiz). ZONA 22


PAR: N2-45-3

ALTURA: 4.0 m

BASE: 1.0 m

OBJETIVO: R50

FECHA: 26/06/2002




PUNTOS DE APOYO

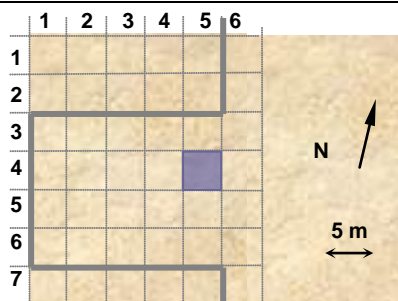
PUNTO	X	Y	Z	PUNTO	X	Y	Z
1118	123,556	101,693	98,472				
1119	123,706	100,618	97,750				
1120	123,676	99,760	98,166				
1121	123,606	98,766	98,125				
1122	123,578	97,966	97,916				
1128	124,748	98,772	98,275				
1129	124,680	99,835	98,048				
1130	124,903	100,701	97,669				
1131	124,925	101,555	98,211				

ENTERRAMIENTOS: 184

Nivel Inicial → 99,075



Nivel del Par



UNIDADES: 22738,22218,22201,22463,22515,22601,22461,22257,22569,22516,22599,22501

NOTAS:

**EQUIPO DE DOCUMENTACIÓN ARQUITECTÓNICA
(U.P.V. - E.H.U.)**

TRABAJO: Documentación de las excavaciones en el interior de la Catedral de Santa María (Vitoria – Gasteiz). ZONA 22


PAR: N2-45-4

ALTURA: 4.0 m

BASE: 1.0 m

OBJETIVO: R50

FECHA: 26/06/2002




PUNTOS DE APOYO

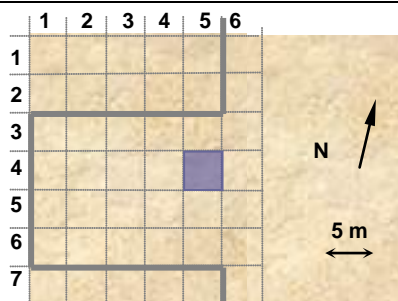
PUNTO	X	Y	Z	PUNTO	X	Y	Z
1091	120,001	97,907	97,786	1113	122,602	101,722	98,523
1092	119,939	98,697	97,761				
1093	120,142	99,779	97,779				
1094	120,244	100,766	97,800				
1095	120,246	101,655	97,814				
1100	121,442	101,824	98,182				
1101	121,364	100,615	97,736				
1102	121,266	99,770	98,214				
1103	121,156	98,612	98,134				
1110	122,359	98,620	97,775				
1111	122,552	99,815	98,056				
1112	122,594	100,652	97,775				

ENTERRAMIENTOS: 110

Nivel Inicial → 99,075



Nivel del Par



UNIDADES: 22194,22218,22224,22514,22465,22257,22461,22557,22569,22515,22497

NOTAS:

**EQUIPO DE DOCUMENTACIÓN ARQUITECTÓNICA
(U.P.V. - E.H.U.)**

TRABAJO: Documentación de las excavaciones en el interior de la Catedral de Santa María (Vitoria – Gasteiz). ZONA 22


PAR: N2-44-3

ALTURA: 4.0 m

BASE: 1.0 m

OBJETIVO: R50

FECHA: 26/06/2002

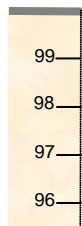


PUNTOS DE APOYO

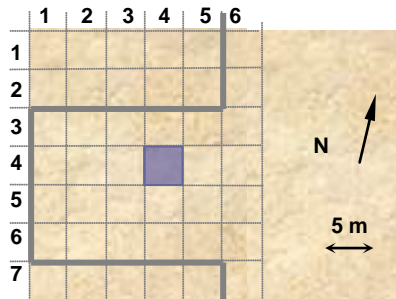
PUNTO	X	Y	Z	PUNTO	X	Y	Z
1073	117,827	98,651	97,716				
1074	117,896	99,731	97,714				
1075	117,916	100,778	97,746				
1076	117,931	101,634	97,771				
1077	117,979	102,544	97,793				
1081	119,135	101,604	98,149				
1082	119,156	100,782	97,791				
1083	119,243	99,646	98,363				
1084	118,959	98,646	98,257				

ENTERRAMIENTOS: 110

Nivel Inicial → 99,075



Nivel del Par ←



UNIDADES: 22218,22187,22326,22513,22257,22592,22490,22187,22224,22514,22465,22497

NOTAS:

**EQUIPO DE DOCUMENTACIÓN ARQUITECTÓNICA
(U.P.V. - E.H.U.)**

TRABAJO: Documentación de las excavaciones en el interior de la Catedral de Santa María (Vitoria – Gasteiz). ZONA 22

PAR: N2-44-4

ALTURA: 4.0 m

BASE: 1.0 m

OBJETIVO: R50

FECHA: 26/06/2002

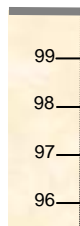


PUNTOS DE APOYO

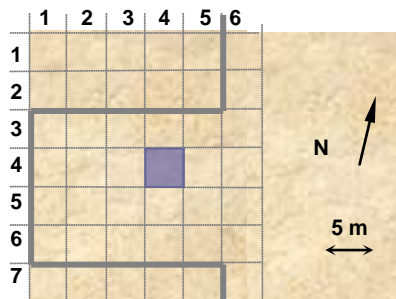
PUNTO	X	Y	Z	PUNTO	X	Y	Z
1045	114,042	101,157	97,640				
1046	114,200	100,265	97,729				
1047	114,355	99,257	97,750				
1054	115,199	99,203	97,955				
1055	115,244	100,281	98,234				
1056	114,943	101,422	98,216				
1057	114,972	102,410	97,954				
1061	116,621	101,563	98,336				
1062	116,438	100,712	97,655				
1063	116,380	99,665	98,080				

ENTERRAMIENTOS: 135,98

Nivel Inicial → 99,075



Nivel del Par ←



UNIDADES: 22218,22287,22512,22426,22281,22215,22511,22606,22257,22428,22512,22487,22480

NOTAS:

**EQUIPO DE DOCUMENTACIÓN ARQUITECTÓNICA
(U.P.V. - E.H.U.)**

TRABAJO: Documentación de las excavaciones en el interior de la Catedral de Santa María (Vitoria – Gasteiz). ZONA 22

PAR: N2-43-3

ALTURA: 4.0 m

BASE: 1.0 m

OBJETIVO: R50

FECHA: 26/06/2002

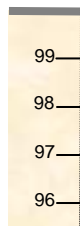


PUNTOS DE APOYO

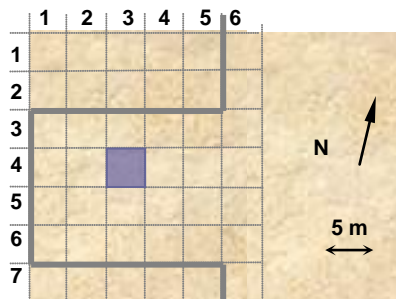
PUNTO	X	Y	Z	PUNTO	X	Y	Z
1022	110,790	99,377	97,929				
1023	110,746	100,804	98,081				
1024	110,669	101,695	98,115				
1029	112,024	101,687	98,327				
1030	111,916	100,823	97,692				
1031	112,002	99,263	98,245				
1037	113,315	98,159	98,059				
1038	113,134	99,235	97,794				
1039	113,117	100,899	97,697				
1040	112,936	101,668	98,358				
1045	114,042	101,157	97,640				

ENTERRAMIENTOS: 132

Nivel Inicial → 99,075



Nivel del Par



UNIDADES: 22167,22218,22511,22215,22257,22606,22647,22515,22169,22478,22166

NOTAS:

**EQUIPO DE DOCUMENTACIÓN ARQUITECTÓNICA
(U.P.V. - E.H.U.)**

TRABAJO: Documentación de las excavaciones en el interior de la Catedral de Santa María (Vitoria – Gasteiz). ZONA 22


PAR: N2-43-4

ALTURA: 4.0 m

BASE: 1.0 m

OBJETIVO: R50

FECHA: 26/06/2002

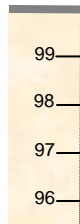


PUNTOS DE APOYO

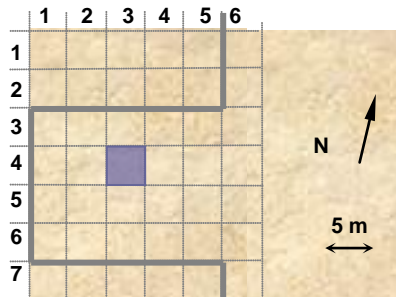
PUNTO	X	Y	Z	PUNTO	X	Y	Z
1002	108,761	98,390	98,498	1024	110,669	101,695	98,115
1003	108,868	99,607	98,227				
1004	108,872	100,522	98,264				
1005	108,829	101,699	98,425				
1006	108,778	102,426	97,957				
1010	109,864	102,645	97,823				
1011	109,906	101,660	98,054				
1012	109,957	100,723	98,282				
1013	109,937	99,422	97,967				
1014	109,903	98,388	98,114				
1022	110,790	99,377	97,929				
1023	110,746	100,804	98,081				

ENTERRAMIENTOS: 213,214,156,160,134

Nivel Inicial → 99,075



Nivel del Par



UNIDADES: 22166,22390,22648,22344,22648

NOTAS:

**EQUIPO DE DOCUMENTACIÓN ARQUITECTÓNICA
(U.P.V. - E.H.U.)**

TRABAJO: Documentación de las excavaciones en el interior de la Catedral de Santa María (Vitoria – Gasteiz). ZONA 22

PAR: N2-55-1

ALTURA: 4.0 m

BASE: 1.0 m

OBJETIVO: R50

FECHA: 26/06/2002



PUNTOS DE APOYO

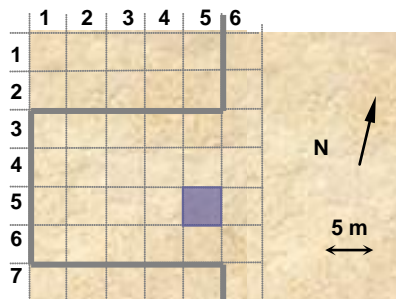
PUNTO	X	Y	Z	PUNTO	X	Y	Z
1121	123,606	98,766	98,125				
1122	123,578	97,966	97,916				
1123	123,677	97,009	98,144				
1124	123,713	95,988	98,642				
1125	124,731	95,977	98,654				
1126	124,685	97,031	98,221				
1127	124,695	97,948	98,121				
1128	124,748	98,772	98,275				

ENTERRAMIENTOS: 131,122,147

Nivel Inicial → 99,075



Nivel del Par



UNIDADES: 22501,22205,22502,22203,22503,22122,22445,22201,m22343,22500,22499,22485

NOTAS:

**EQUIPO DE DOCUMENTACIÓN ARQUITECTÓNICA
(U.P.V. - E.H.U.)**

TRABAJO: Documentación de las excavaciones en el interior de la Catedral de Santa María (Vitoria – Gasteiz). ZONA 22


PAR: N2-55-2

ALTURA: 4.0 m

BASE: 1.0 m

OBJETIVO: R50

FECHA: 26/06/2002

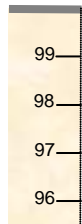


PUNTOS DE APOYO

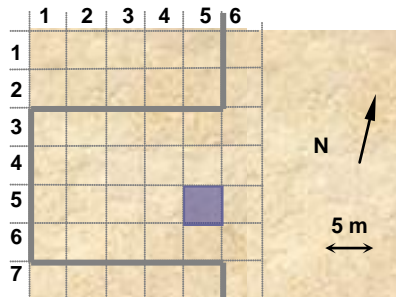
PUNTO	X	Y	Z	PUNTO	X	Y	Z
1090	120,188	96,998	98,685				
1091	120,001	97,907	97,786				
1103	121,156	98,612	98,134				
1104	121,438	97,819	98,234				
1105	121,525	97,127	98,356				
1106	121,803	95,843	98,429				
1107	123,057	95,902	98,578				
1108	122,514	96,983	98,218				
1109	122,362	97,955	97,792				
1110	122,359	98,620	97,775				

ENTERRAMIENTOS: 153,110

Nivel Inicial → 99,075



Nivel del Par ←



UNIDADES: 22194,22466,22504,22131,22189,22258,22496,22497,22257,22187

NOTAS:

**EQUIPO DE DOCUMENTACIÓN ARQUITECTÓNICA
(U.P.V. - E.H.U.)**

TRABAJO: Documentación de las excavaciones en el interior de la Catedral de Santa María (Vitoria – Gasteiz). ZONA 22

PAR: N2-54-1

ALTURA: 4.0 m

BASE: 1.0 m

OBJETIVO: R50

FECHA: 26/06/2002




PUNTOS DE APOYO

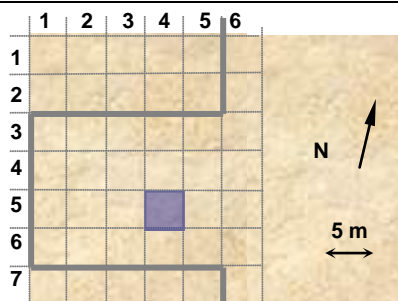
PUNTO	X	Y	Z	PUNTO	X	Y	Z
1069	117,707	95,572	98,634				
1070	117,951	96,235	98,668				
1071	117,693	96,978	98,458				
1072	117,546	97,883	98,159				
1073	117,827	98,651	97,716				
1084	118,959	98,646	98,257				
1085	118,933	97,828	98,340				
1086	118,894	97,082	98,280				
1087	119,031	96,320	98,438				
1088	118,774	95,602	98,257				
1091	120,001	97,907	97,786				
1092	119,939	98,697	97,761				

ENTERRAMIENTOS: 155,171,177,145

Nivel Inicial → 99,075



Nivel del Par ←



UNIDADES: 22490,22491,22492,22342,22633,22287,22487,22488,22489,22428,22592,22257

NOTAS:

**EQUIPO DE DOCUMENTACIÓN ARQUITECTÓNICA
(U.P.V. - E.H.U.)**

TRABAJO: Documentación de las excavaciones en el interior de la Catedral de Santa María (Vitoria – Gasteiz). ZONA 22

PAR: N2-54-2

ALTURA: 4.0 m

BASE: 1.0 m

OBJETIVO: R50

FECHA: 26/06/2002

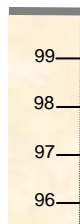


PUNTOS DE APOYO

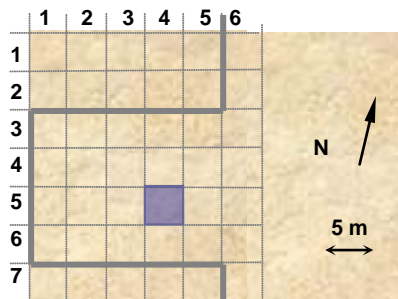
PUNTO	X	Y	Z	PUNTO	X	Y	Z
1048	114,437	97,882	98,062				
1049	114,668	97,104	98,230				
1050	114,742	96,337	98,882				
1051	115,547	96,235	98,665				
1052	115,565	97,116	97,795				
1053	115,423	98,002	98,233				
1054	115,199	99,203	97,955				
1063	116,380	99,665	98,080				
1064	116,558	97,962	98,256				
1065	116,665	97,263	98,140				
1066	116,601	96,624	98,453				
1067	116,707	95,472	98,232				

ENTERRAMIENTOS: 157,103,98

Nivel Inicial → 99,075



Nivel del Par ←



UNIDADES: 22257,2281,22068,22479,22480,22167,22258,22564

NOTAS:

**EQUIPO DE DOCUMENTACIÓN ARQUITECTÓNICA
(U.P.V. - E.H.U.)**

TRABAJO: Documentación de las excavaciones en el interior de la Catedral de Santa María (Vitoria – Gasteiz). ZONA 22

PAR: N2-53-1

ALTURA: 4.0 m

BASE: 1.0 m

OBJETIVO: R50

FECHA: 26/06/2002

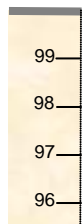


PUNTOS DE APOYO

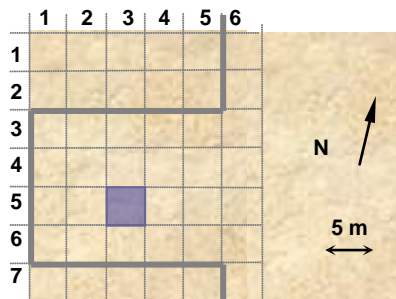
PUNTO	X	Y	Z	PUNTO	X	Y	Z
1031	112,002	99,263	98,245				
1032	112,056	97,972	98,282				
1033	112,006	96,988	98,328				
1034	112,163	96,492	98,366				
1035	113,561	96,423	98,613				
1036	113,563	97,267	97,744				
1037	113,315	98,159	98,059				
1038	113,134	99,235	97,794				
1047	114,355	99,257	97,750				
1048	114,437	97,882	98,062				
1049	114,668	97,104	98,230				

ENTERRAMIENTOS: 150,134

Nivel Inicial → 99,075



Nivel del Par ←



UNIDADES: 22167,22258,22564,22476,22414,22477,22416,22478,22166,22562,22473,22161,22474

NOTAS:

**EQUIPO DE DOCUMENTACIÓN ARQUITECTÓNICA
(U.P.V. - E.H.U.)**

TRABAJO: Documentación de las excavaciones en el interior de la Catedral de Santa María (Vitoria – Gasteiz). ZONA 22

PAR: N2-53-2

ALTURA: 4.0 m

BASE: 1.0 m

OBJETIVO: R50

FECHA: 26/06/2002

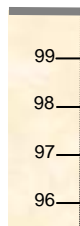


PUNTOS DE APOYO

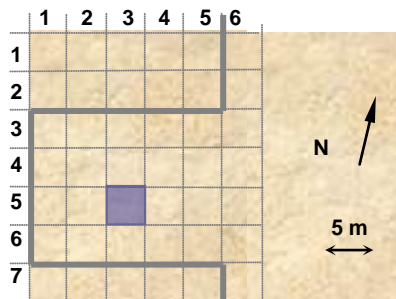
PUNTO	X	Y	Z	PUNTO	X	Y	Z
1001	108,813	96,995	98,147	1022	110,790	99,377	97,929
1002	108,761	98,390	98,498				
1008	108,989	96,308	98,827				
1013	109,937	99,422	97,967				
1014	109,903	98,388	98,114				
1015	109,923	97,437	98,015				
1016	109,843	96,643	97,916				
1017	109,792	95,442	98,839				
1018	110,482	95,698	98,393				
1019	110,717	96,676	98,609				
1020	110,645	97,116	98,223				
1021	110,678	97,941	98,299				

ENTERRAMIENTOS: 160,164,134

Nivel Inicial → 99,075



Nivel del Par ←



UNIDADES: 22648,22346,22344,22390,22474,2216122473,22641,22472

NOTAS:

**EQUIPO DE DOCUMENTACIÓN ARQUITECTÓNICA
(U.P.V. - E.H.U.)**

TRABAJO: Documentación de las excavaciones en el interior de la Catedral de Santa María (Vitoria – Gasteiz). ZONA 22

PAR: N2-36-1

ALTURA: 4.0 m

BASE: 1.0 m

OBJETIVO: R50

FECHA: 03/07/2002

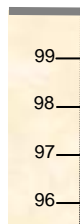


PUNTOS DE APOYO

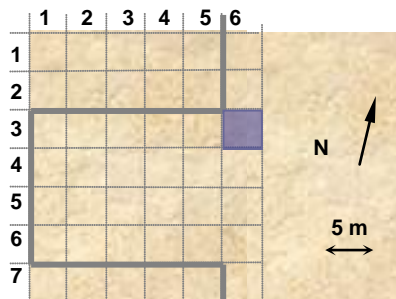
PUNTO	X	Y	Z	PUNTO	X	Y	Z
1336	125,353	109,195	98,485				
1337	125,107	108,197	98,533				
1338	125,051	107,605	98,553				
1339	125,067	106,803	98,424				
1343	126,165	106,643	98,235				
1344	126,142	107,466	98,536				
1345	126,153	108,250	98,421				
1346	126,202	109,208	98,407				
1347	127,234	109,059	98,387				
1348	127,203	108,213	98,518				
1349	127,157	107,468	98,465				
1350	127,172	106,630	98,172				

ENTERRAMIENTOS: 225,226

Nivel Inicial → 99,075



Nivel del Par



UNIDADES: 22839,22290,22035,22296,22322,22776,22047

NOTAS:

**EQUIPO DE DOCUMENTACIÓN ARQUITECTÓNICA
(U.P.V. - E.H.U.)**

TRABAJO: Documentación de las excavaciones en el interior de la Catedral de Santa María (Vitoria – Gasteiz). ZONA 22

PAR: N2-35-1

ALTURA: 4.0 m

BASE: 1.0 m

OBJETIVO: R50

FECHA: 03/07/2002

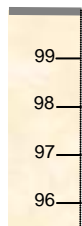


PUNTOS DE APOYO

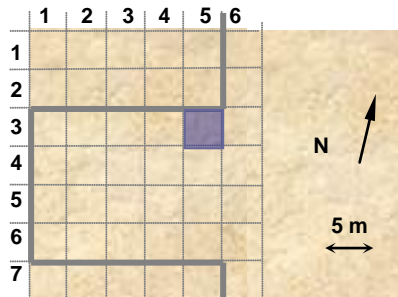
PUNTO	X	Y	Z	PUNTO	X	Y	Z
1324	122,657	109,293	98,388				
1325	122,608	108,467	98,549				
1326	122,585	107,745	98,544				
1327	122,496	106,945	98,570				
1332	123,615	106,711	98,400				
1333	123,755	107,626	98,588				
1334	123,674	108,358	98,586				
1335	123,611	109,241	98,451				
1336	125,353	109,195	98,485				
1337	125,107	108,197	98,533				
1338	125,051	107,605	98,553				
1339	125,067	106,803	98,424				

ENTERRAMIENTOS: 230,227,219,235,228

Nivel Inicial → 99,075



Nivel del Par



UNIDADES: 22776,22308,22318,22314

NOTAS:

**EQUIPO DE DOCUMENTACIÓN ARQUITECTÓNICA
(U.P.V. - E.H.U.)**

TRABAJO: Documentación de las excavaciones en el interior de la Catedral de Santa María (Vitoria – Gasteiz). ZONA 22

PAR: N2-35-2

ALTURA: 4.0 m

BASE: 1.0 m

OBJETIVO: R50

FECHA: 03/07/2002

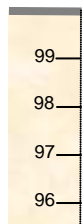


PUNTOS DE APOYO

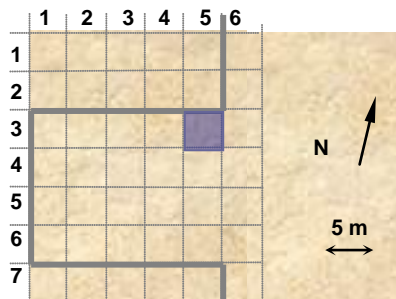
PUNTO	X	Y	Z	PUNTO	X	Y	Z
1313	120,685	109,144	98,761				
1314	120,584	108,379	98,313				
1315	120,508	107,714	98,491				
1316	120,563	106,982	98,335				
1320	121,443	107,012	98,457				
1321	121,442	107,733	98,455				
1322	121,449	108,414	98,348				
1323	121,454	109,168	98,353				
1324	122,657	109,293	98,388				
1325	122,608	108,467	98,549				
1326	122,585	107,745	98,544				
1327	122,496	106,945	98,570				

ENTERRAMIENTOS: 231,228,229,230

Nivel Inicial → 99,075



Nivel del Par



UNIDADES: 22838,22032,22749,22326,22776,22782,22324,22308

NOTAS:

**EQUIPO DE DOCUMENTACIÓN ARQUITECTÓNICA
(U.P.V. - E.H.U.)**

TRABAJO: Documentación de las excavaciones en el interior de la Catedral de Santa María (Vitoria – Gasteiz). ZONA 22


PAR: N2-34-1

ALTURA: 4.0 m

BASE: 1.0 m

OBJETIVO: R50

FECHA: 03/07/2002

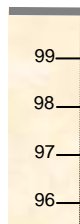


PUNTOS DE APOYO

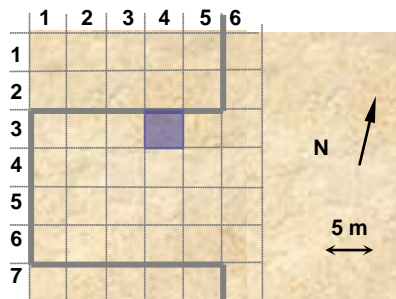
PUNTO	X	Y	Z	PUNTO	X	Y	Z
1301	118,322	109,488	98,458	1316	120,563	106,982	98,335
1302	118,087	108,215	98,158				
1303	118,066	107,593	98,203				
1304	117,884	107,045	98,324				
1308	119,026	106,140	97,755				
1309	118,877	106,953	98,063				
1310	118,906	108,015	98,321				
1311	119,140	108,820	97,947				
1312	119,026	109,578	98,350				
1313	120,685	109,144	98,761				
1314	120,584	108,379	98,313				
1315	120,508	107,714	98,491				

ENTERRAMIENTOS:

Nivel Inicial → 99,075



Nivel del Par



UNIDADES: 22837,22832,22335,22837,22332,22331

NOTAS: Las Ues:22331,22332,22335 hay que restituirlas a la cota del relleno, en los cantiles.

**EQUIPO DE DOCUMENTACIÓN ARQUITECTÓNICA
(U.P.V. - E.H.U.)**

TRABAJO: Documentación de las excavaciones en el interior de la Catedral de Santa María (Vitoria – Gasteiz). ZONA 22

PAR: N2-36-2

ALTURA: 4.0 m

BASE: 1.0 m

OBJETIVO: R50

FECHA: 03/07/2002

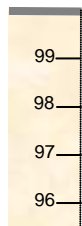


PUNTOS DE APOYO

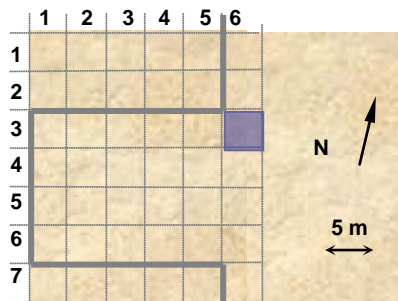
PUNTO	X	Y	Z	PUNTO	X	Y	Z
1337	125,107	108,197	98,533	1351	127,096	105,910	98,522
1338	125,051	107,605	98,553				
1339	125,067	106,803	98,424				
1340	125,158	105,782	98,264				
1342	126,142	105,999	98,652				
1343	126,165	106,643	98,235				
1344	126,142	107,466	98,536				
1345	126,153	108,250	98,421				
1347	127,234	109,059	98,387				
1348	127,203	108,213	98,518				
1349	127,157	107,468	98,465				
1350	127,172	106,630	98,172				

ENTERRAMIENTOS: 226,225,224

Nivel Inicial → 99,075



Nivel del Par



UNIDADES: 22322,22296,22047,22129

NOTAS:

**EQUIPO DE DOCUMENTACIÓN ARQUITECTÓNICA
(U.P.V. - E.H.U.)**

TRABAJO: Documentación de las excavaciones en el interior de la Catedral de Santa María (Vitoria – Gasteiz). ZONA 22


PAR: N2-35-3

ALTURA: 4.0 m

BASE: 1.0 m

OBJETIVO: R50

FECHA: 03/07/2002




PUNTOS DE APOYO

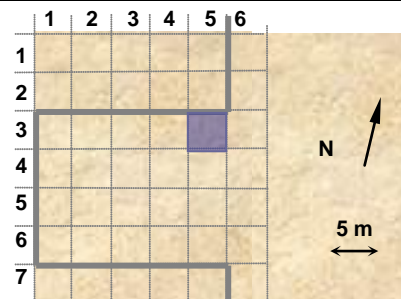
PUNTO	X	Y	Z	PUNTO	X	Y	Z
1322	121,449	108,414	98,348				
1325	122,608	108,467	98,549				
1326	122,585	107,745	98,544				
1327	122,496	106,945	98,570				
1328	122,204	105,832	98,182				
1329	122,458	104,636	97,959				
1330	124,072	104,687	97,896				
1331	123,874	105,652	97,951				
1332	123,615	106,711	98,400				
1333	123,755	107,626	98,588				
1334	123,674	108,358	98,586				
1341	125,039	104,844	97,822				

ENTERRAMIENTOS: 234,222,228,229,235

Nivel Inicial → 99,075



Nivel del Par



UNIDADES: 22776,22314,22774,22050

NOTAS:

**EQUIPO DE DOCUMENTACIÓN ARQUITECTÓNICA
(U.P.V. - E.H.U.)**

TRABAJO: Documentación de las excavaciones en el interior de la Catedral de Santa María (Vitoria – Gasteiz). ZONA 22


PAR: N2-35-4

ALTURA: 4.0 m

BASE: 1.0 m

OBJETIVO: R50

FECHA: 03/07/2002

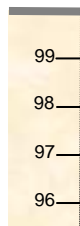


PUNTOS DE APOYO

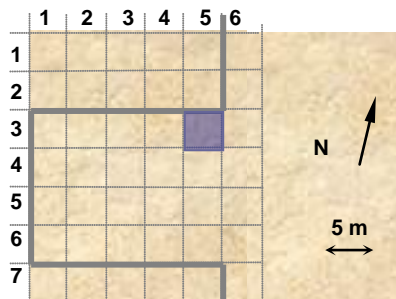
PUNTO	X	Y	Z	PUNTO	X	Y	Z
1314	120,584	108,379	98,313	1328	122,204	105,832	98,182
1315	120,508	107,714	98,491	1329	122,458	104,636	97,959
1316	120,563	106,982	98,335				
1317	120,394	105,961	97,929				
1318	121,527	104,684	97,967				
1319	121,461	105,849	97,902				
1320	121,443	107,012	98,457				
1321	121,442	107,733	98,455				
1322	121,449	108,414	98,348				
1325	122,608	108,467	98,549				
1326	122,585	107,745	98,544				
1327	122,496	106,945	98,570				

ENTERRAMIENTOS: 229,228,222,234

Nivel Inicial → 99,075



Nivel del Par



UNIDADES: 22749,22083,22049,22324,22326,22782,22836,22128

NOTAS:

**EQUIPO DE DOCUMENTACIÓN ARQUITECTÓNICA
(U.P.V. - E.H.U.)**

TRABAJO: Documentación de las excavaciones en el interior de la Catedral de Santa María (Vitoria – Gasteiz). ZONA 22


PAR: N2-34-2

ALTURA: 4.0 m

BASE: 1.0 m

OBJETIVO: R50

FECHA: 03/07/2002

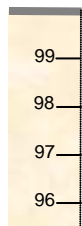


PUNTOS DE APOYO

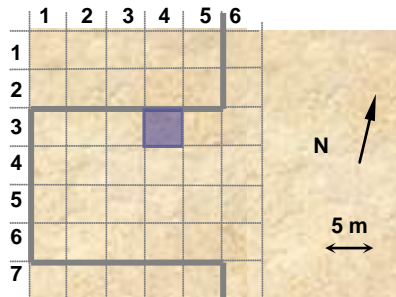
PUNTO	X	Y	Z	PUNTO	X	Y	Z
1302	118,087	108,215	98,158	1320	121,443	107,012	98,457
1303	118,066	107,593	98,203	1321	121,442	107,733	98,455
1308	119,026	106,140	97,755	1322	121,449	108,414	98,348
1309	118,877	106,953	98,063				
1310	118,906	108,015	98,321				
1311	119,140	108,820	97,947				
1312	119,026	109,578	98,350				
1314	120,584	108,379	98,313				
1315	120,508	107,714	98,491				
1316	120,563	106,982	98,335				
1317	120,394	105,961	97,929				
1319	121,461	105,849	97,902				

ENTERRAMIENTOS:

Nivel Inicial → 99,075



Nivel del Par



UNIDADES: 22335,22837,22332,22331,22049,22835

NOTAS: Las Ues:22331,22332,22335 hay que restituirlas a la cota del relleno, en los cantiles.

**EQUIPO DE DOCUMENTACIÓN ARQUITECTÓNICA
(U.P.V. - E.H.U.)**

TRABAJO: Documentación de las excavaciones en el interior de la Catedral de Santa María (Vitoria – Gasteiz). ZONA 22

PAR: N2-64-2

ALTURA: 4.0 m

BASE: 1.0 m

OBJETIVO: R50

FECHA: 12/07/2002

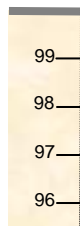


PUNTOS DE APOYO

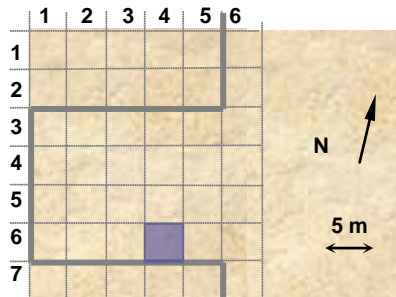
PUNTO	X	Y	Z	PUNTO	X	Y	Z
1401	120,214	90,979	98,529	1419	117,464	92,322	98,768
1402	120,163	91,752	98,656	1420	117,352	93,330	98,416
1403	120,165	92,502	98,714				
1404	120,258	93,130	98,826				
1405	119,242	90,798	98,330				
1406	119,286	91,619	98,386				
1407	119,314	92,712	98,801				
1408	119,266	93,901	98,093				
1411	117,866	90,609	98,349				
1412	118,029	91,788	98,869				
1413	118,122	92,714	98,854				
1414	118,290	93,478	98,767				

ENTERRAMIENTOS: 217,218

Nivel Inicial → 99,075



Nivel del Par ←



UNIDADES: 22900,22898

NOTAS:

**EQUIPO DE DOCUMENTACIÓN ARQUITECTÓNICA
(U.P.V. - E.H.U.)**

TRABAJO: Documentación de las excavaciones en el interior de la Catedral de Santa María (Vitoria – Gasteiz). ZONA 22


PAR: N2-64-4

ALTURA: 4.0 m

BASE: 1.0 m

OBJETIVO: R50

FECHA: 12/07/2002

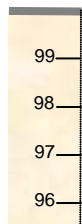


PUNTOS DE APOYO

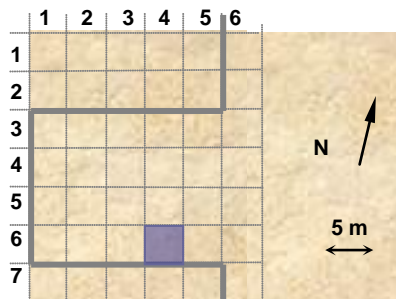
PUNTO	X	Y	Z	PUNTO	X	Y	Z
1423	116,429	90,719	98,323	1439	114,665	93,856	98,345
1424	116,477	91,620	98,616	1442	114,023	91,326	98,584
1425	116,645	92,470	98,369	1443	113,943	91,861	98,017
1426	116,689	93,327	98,326	1444	114,206	92,522	98,702
1429	115,671	90,860	98,356	1445	113,999	93,177	98,296
1430	115,673	91,757	98,777	1446	114,045	93,890	98,313
1431	115,846	92,630	98,537				
1432	115,668	93,373	98,322				
1435	114,997	90,687	98,877				
1436	114,804	91,698	98,630				
1437	114,869	92,617	98,732				
1438	114,732	93,174	98,301				

ENTERRAMIENTOS: 175,148,165,140

Nivel Inicial → 99,075



Nivel del Par



UNIDADES: 22899,22898,22897,22366,

NOTAS:

**EQUIPO DE DOCUMENTACIÓN ARQUITECTÓNICA
(U.P.V. - E.H.U.)**

TRABAJO: Documentación de las excavaciones en el interior de la Catedral de Santa María (Vitoria – Gasteiz). ZONA 22


PAR: N2-64-1

ALTURA: 4.0 m

BASE: 1.0 m

OBJETIVO: R50

FECHA: 12/07/2002

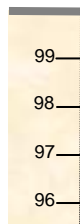


PUNTOS DE APOYO

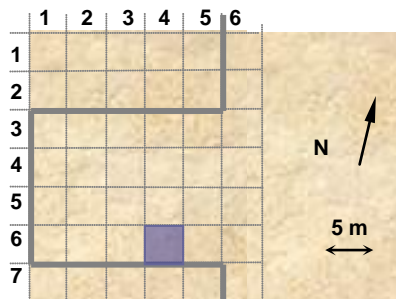
PUNTO	X	Y	Z	PUNTO	X	Y	Z
1403	120,165	92,502	98,714	1419	117,464	92,322	98,768
1404	120,258	93,130	98,826	1420	117,352	93,330	98,416
1406	119,286	91,619	98,386	1421	117,384	94,320	98,381
1407	119,314	92,712	98,801				
1408	119,266	93,901	98,093				
1409	119,179	94,673	98,468				
1412	118,029	91,788	98,869				
1413	118,122	92,714	98,854				
1414	118,290	93,478	98,767				
1415	118,263	94,553	98,338				
1416	118,395	95,578	98,239				

ENTERRAMIENTOS: 218,205,212,218

Nivel Inicial → 99,075



Nivel del Par



UNIDADES: 22492,22633,22131,22760,22898,22900

NOTAS:

**EQUIPO DE DOCUMENTACIÓN ARQUITECTÓNICA
(U.P.V. - E.H.U.)**

TRABAJO: Documentación de las excavaciones en el interior de la Catedral de Santa María (Vitoria – Gasteiz). ZONA 22

PAR: N2-64-3

ALTURA: 4.0 m

BASE: 1.0 m

OBJETIVO: R50

FECHA: 12/07/2002

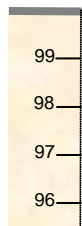


PUNTOS DE APOYO

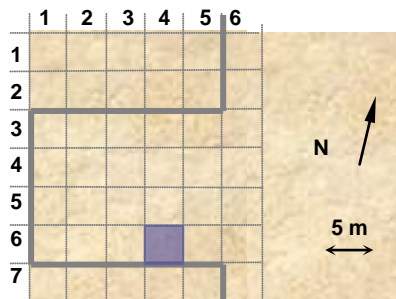
PUNTO	X	Y	Z	PUNTO	X	Y	Z
1424	116,477	91,620	98,616	1438	114,732	93,174	98,301
1425	116,645	92,470	98,369	1439	114,665	93,856	98,345
1426	116,689	93,327	98,326	1440	114,725	94,466	98,825
1427	116,656	94,337	98,280	1443	113,943	91,861	98,017
1428	116,812	95,028	98,290	1444	114,206	92,522	98,702
1430	115,673	91,757	98,777	1445	113,999	93,177	98,296
1431	115,846	92,630	98,537	1446	114,045	93,890	98,313
1432	115,668	93,373	98,322				
1433	115,766	94,172	98,344				
1434	115,873	94,868	98,387				
1436	114,804	91,698	98,630				
1437	114,869	92,617	98,732				

ENTERRAMIENTOS: 114,163,149,175

Nivel Inicial → 99,075



Nivel del Par




UNIDADES: 22685,22585,22638,22132,22726,22645

NOTAS:

**EQUIPO DE DOCUMENTACIÓN ARQUITECTÓNICA
(U.P.V. - E.H.U.)**

TRABAJO: Documentación de las excavaciones en el interior de la Catedral de Santa María (Vitoria – Gasteiz). ZONA 22

PAR: N2-64-5 ALTURA: 4.0 m BASE: 1.0 m OBJETIVO: R50 FECHA: 12/07/2002




PUNTOS DE APOYO

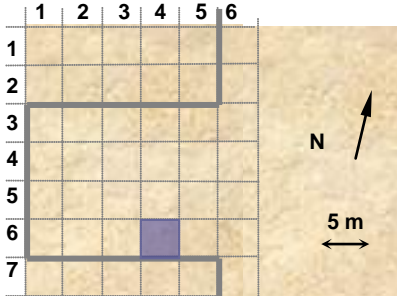
PUNTO	X	Y	Z	PUNTO	X	Y	Z

ENTERRAMIENTOS:

Nivel Inicial → 99,075



Nivel del Par



UNIDADES:

NOTAS:

**EQUIPO DE DOCUMENTACIÓN ARQUITECTÓNICA
(U.P.V. - E.H.U.)**

TRABAJO: Documentación de las excavaciones en el interior de la Catedral de Santa María (Vitoria – Gasteiz). ZONA 22

PAR: N2-65-1

ALTURA: 4.0 m

BASE: 1.0 m

OBJETIVO: R50

FECHA: 22/07/2002

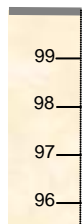


PUNTOS DE APOYO

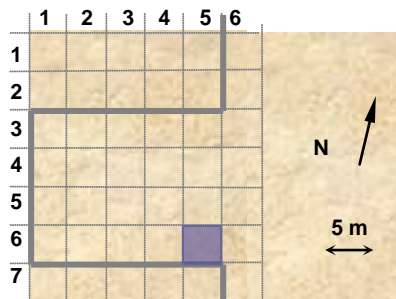
PUNTO	X	Y	Z	PUNTO	X	Y	Z
1601	125,964	91,597	98,378				
1602	126,099	92,432	98,365				
1603	126,122	93,050	98,442				
1605	124,933	91,487	98,400				
1606	125,071	92,260	98,353				
1607	125,240	92,890	98,402				
1610	124,057	91,572	98,352				
1611	124,136	92,168	98,344				
1612	124,146	93,331	98,777				
1615	123,270	91,460	98,343				
1616	122,933	92,276	98,332				

ENTERRAMIENTOS: 305,306,304,297,302,298

Nivel Inicial → 99,075



Nivel del Par



UNIDADES: 22121

NOTAS:

**EQUIPO DE DOCUMENTACIÓN ARQUITECTÓNICA
(U.P.V. - E.H.U.)**

TRABAJO: Documentación de las excavaciones en el interior de la Catedral de Santa María (Vitoria – Gasteiz). ZONA 22

PAR: N2-65-2

ALTURA: 4.0 m

BASE: 1.0 m

OBJETIVO: R50

FECHA: 22/07/2002

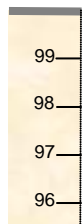


PUNTOS DE APOYO

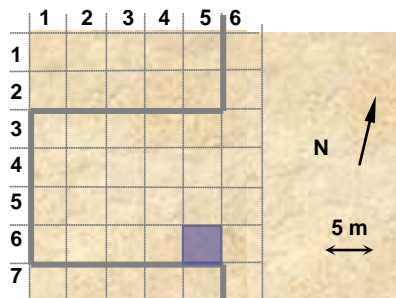
PUNTO	X	Y	Z	PUNTO	X	Y	Z
1610	124,057	91,572	98,352				
1615	123,270	91,460	98,343				
1616	122,933	92,276	98,332				
1617	123,232	93,073	98,473				
1621	122,255	92,397	98,422				
1622	122,327	93,307	98,844				
1625	121,626	91,455	98,382				
1626	121,764	92,263	98,355				
1627	121,819	92,941	98,310				
1628	121,674	93,653	98,343				

ENTERRAMIENTOS: 296,298,302,297,290,294

Nivel Inicial → 99,075



Nivel del Par



UNIDADES: 22121

NOTAS:

**EQUIPO DE DOCUMENTACIÓN ARQUITECTÓNICA
(U.P.V. - E.H.U.)**

TRABAJO: Documentación de las excavaciones en el interior de la Catedral de Santa María (Vitoria – Gasteiz). ZONA 22

PAR: N2-65-4

ALTURA: 4.0 m

BASE: 1.0 m

OBJETIVO: R50

FECHA: 22/07/2002




PUNTOS DE APOYO

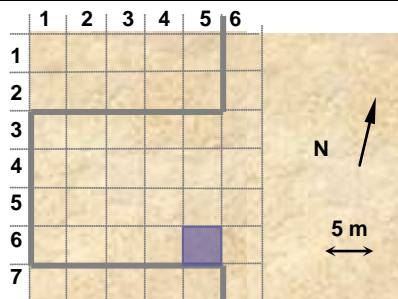
PUNTO	X	Y	Z	PUNTO	X	Y	Z
1616	122,933	92,276	98,332	1631	120,531	92,354	98,839
1617	123,232	93,073	98,473	1632	120,521	92,925	98,822
1618	123,257	94,023	98,771	1633	120,672	93,686	98,796
1619	123,349	94,733	98,705	1634	120,681	94,431	98,860
1621	122,255	92,397	98,422				
1622	122,327	93,307	98,844				
1623	122,307	93,978	98,828				
1624	122,338	94,524	98,325				
1626	121,764	92,263	98,355				
1627	121,819	92,941	98,310				
1628	121,674	93,653	98,343				
1629	121,773	94,477	98,334				

ENTERRAMIENTOS: 299,293,300,297,294

Nivel Inicial → 99,075



Nivel del Par



UNIDADES: 22131,22136

NOTAS:

**EQUIPO DE DOCUMENTACIÓN ARQUITECTÓNICA
(U.P.V. - E.H.U.)**

TRABAJO: Documentación de las excavaciones en el interior de la Catedral de Santa María (Vitoria – Gasteiz). ZONA 22

PAR: N2-65-3

ALTURA: 4.0 m

BASE: 1.0 m

OBJETIVO: R50

FECHA: 22/07/2002

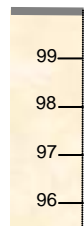


PUNTOS DE APOYO

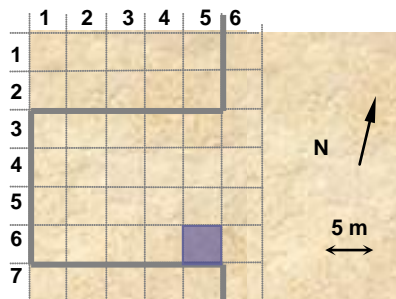
PUNTO	X	Y	Z	PUNTO	X	Y	Z
1601	125,964	91,597	98,378	1614	124,297	94,703	98,692
1602	126,099	92,432	98,365	1615	123,270	91,460	98,343
1603	126,122	93,050	98,442	1616	122,933	92,276	98,332
1604	126,027	93,699	98,344	1617	123,232	93,073	98,473
1605	124,933	91,487	98,400	1618	123,257	94,023	98,771
1606	125,071	92,260	98,353	1619	123,349	94,733	98,705
1607	125,240	92,890	98,402	1610	124,057	91,572	98,352
1608	125,100	93,905	98,320				
1609	125,079	94,733	98,679				
1611	124,136	92,168	98,344				
1612	124,146	93,331	98,777				
1613	124,112	94,015	98,553				

ENTERRAMIENTOS: 297,304,308,300

Nivel Inicial → 99,075



Nivel del Par



UNIDADES: 22131,22136,22089,22122,22130,22119

NOTAS:

**EQUIPO DE DOCUMENTACIÓN ARQUITECTÓNICA
(U.P.V. - E.H.U.)**

TRABAJO: Documentación de las excavaciones en el interior de la Catedral de Santa María (Vitoria – Gasteiz). ZONA 22

PAR: N2b-34-1

ALTURA: 3.5 m

BASE: 0.5 m

OBJETIVO: R50

FECHA: 22/07/2002

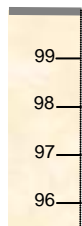


PUNTOS DE APOYO

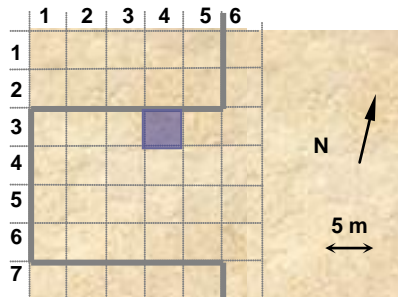
PUNTO	X	Y	Z	PUNTO	X	Y	Z
1641	115,972	103,698	97,562				
1642	115,955	104,259	97,554				
1643	116,044	105,438	97,541				
1644	116,850	103,859	97,555				
1645	116,692	104,604	97,698				
1646	116,561	105,348	97,526				
1647	117,632	103,711	97,547				
1648	117,883	104,184	97,768				
1649	117,862	104,820	97,813				

ENTERRAMIENTOS:

Nivel Inicial → 99,075



Nivel del Par



UNIDADES: 22039

NOTAS:

**EQUIPO DE DOCUMENTACIÓN ARQUITECTÓNICA
(U.P.V. - E.H.U.)**

TRABAJO: Documentación de las excavaciones en el interior de la Catedral de Santa María (Vitoria – Gasteiz). ZONA 22


PAR: N3-63-2

ALTURA: 4.0 m

BASE: 1.0 m

OBJETIVO: R50

FECHA: 12/07/2002

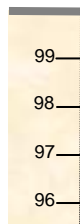


PUNTOS DE APOYO

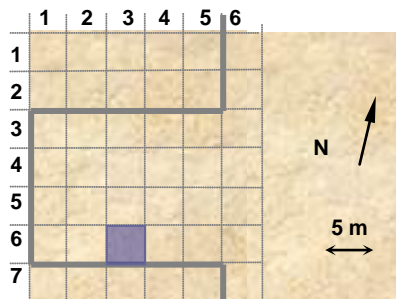
PUNTO	X	Y	Z	PUNTO	X	Y	Z
1448	113,330	90,539	98,709	1463	111,644	91,967	98,522
1449	113,192	91,273	98,505	1464	111,614	92,578	98,432
1450	113,132	91,818	98,092	1465	111,572	93,394	98,233
1451	113,277	92,571	98,711	1468	111,081	90,406	98,497
1452	113,224	93,199	98,441	1469	111,129	91,316	98,355
1453	113,155	93,887	98,486	1470	111,023	91,763	98,731
1455	112,363	90,490	98,569	1471	111,019	92,541	98,430
1456	112,442	91,230	98,772	1472	111,121	93,370	98,264
1457	112,393	91,967	98,748	1477	110,464	93,482	98,249
1458	112,524	92,586	98,703				
1459	112,585	93,240	98,764				
1462	111,603	91,387	98,408				

ENTERRAMIENTOS: 6,8,13,25,26,12

Nivel Inicial → 99,075



Nivel del Par ←



UNIDADES: 22895,22897,22363,22368,22366,22371,22292,22896,22289

NOTAS:

**EQUIPO DE DOCUMENTACIÓN ARQUITECTÓNICA
(U.P.V. - E.H.U.)**

TRABAJO: Documentación de las excavaciones en el interior de la Catedral de Santa María (Vitoria – Gasteiz). ZONA 22

PAR: N3-63-4

ALTURA: 4.0 m

BASE: 1.0 m

OBJETIVO: R50

FECHA: 12/07/2002

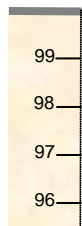


PUNTOS DE APOYO

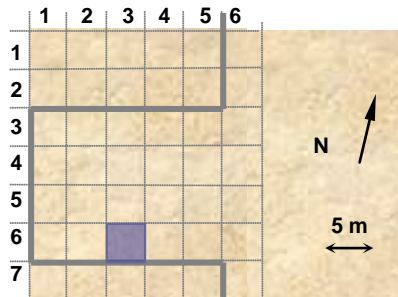
PUNTO	X	Y	Z	PUNTO	X	Y	Z
1468	111,081	90,406	98,497	1483	109,828	92,753	98,726
1469	111,129	91,316	98,355	1484	109,969	93,391	98,515
1470	111,023	91,763	98,731	1487	109,095	90,671	98,826
1471	111,019	92,541	98,430	1488	108,896	91,052	98,784
1472	111,121	93,370	98,264	1489	108,913	91,660	98,357
1473	110,412	90,396	98,556	1490	109,031	92,626	98,375
1474	110,503	91,015	98,458	1491	109,027	93,484	98,367
1475	110,289	91,891	98,741				
1476	110,308	92,615	98,716				
1477	110,464	93,482	98,249				
1481	109,784	91,132	98,788				
1482	109,652	91,999	98,719				

ENTERRAMIENTOS: 5,4,7,8,6,12

Nivel Inicial → 99,075



Nivel del Par ←



UNIDADES: 22895,22336,22066,22289,22245

NOTAS:

**EQUIPO DE DOCUMENTACIÓN ARQUITECTÓNICA
(U.P.V. - E.H.U.)**

TRABAJO: Documentación de las excavaciones en el interior de la Catedral de Santa María (Vitoria – Gasteiz). ZONA 22

PAR: N3-63-1

ALTURA: 4.0 m

BASE: 1.0 m

OBJETIVO: R50

FECHA: 12/07/2002

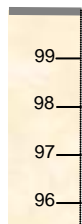


PUNTOS DE APOYO

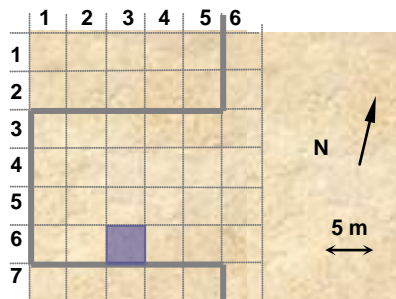
PUNTO	X	Y	Z	PUNTO	X	Y	Z
1450	113,132	91,818	98,092	1465	111,572	93,394	98,233
1451	113,277	92,571	98,711	1466	111,508	93,977	98,530
1452	113,224	93,199	98,441	1467	111,518	94,793	98,379
1453	113,155	93,887	98,486	1469	111,129	91,316	98,355
1454	113,187	94,637	98,771	1470	111,023	91,763	98,731
1457	112,393	91,967	98,748	1471	111,019	92,541	98,430
1458	112,524	92,586	98,703	1472	111,121	93,370	98,264
1459	112,585	93,240	98,764	1477	110,464	93,482	98,249
1460	112,509	93,916	98,753	1478	110,669	94,097	98,451
1461	112,513	94,677	98,720	1479	110,772	94,805	98,367
1463	111,644	91,967	98,522				
1464	111,614	92,578	98,432				

ENTERRAMIENTOS: 25,26,12,14,15

Nivel Inicial → 99,075



Nivel del Par



UNIDADES: 22895,22897,22236,22726,22363,22368,22336

NOTAS:

**EQUIPO DE DOCUMENTACIÓN ARQUITECTÓNICA
(U.P.V. - E.H.U.)**

TRABAJO: Documentación de las excavaciones en el interior de la Catedral de Santa María (Vitoria – Gasteiz). ZONA 22

PAR: N3-63-3

ALTURA: 4.0 m

BASE: 1.0 m

OBJETIVO: R50

FECHA: 12/07/2002




PUNTOS DE APOYO

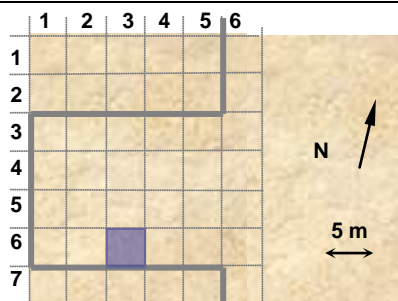
PUNTO	X	Y	Z	PUNTO	X	Y	Z
1470	111,023	91,763	98,731	1486	109,881	94,877	98,688
1471	111,019	92,541	98,430	1490	109,031	92,626	98,375
1472	111,121	93,370	98,264	1491	109,027	93,484	98,367
1475	110,289	91,891	98,741	1492	109,229	94,107	98,591
1476	110,308	92,615	98,716	1493	109,294	94,881	98,944
1477	110,464	93,482	98,249				
1478	110,669	94,097	98,451				
1479	110,772	94,805	98,367				
1482	109,652	91,999	98,719				
1483	109,828	92,753	98,726				
1484	109,969	93,391	98,515				
1485	109,906	94,056	98,535				

ENTERRAMIENTOS: 5,15,14,12

Nivel Inicial → 99,075



Nivel del Par



UNIDADES: 22133,22895,22897,22245,22336

NOTAS:

**EQUIPO DE DOCUMENTACIÓN ARQUITECTÓNICA
(U.P.V. - E.H.U.)**

TRABAJO: Documentación de las excavaciones en el interior de la Catedral de Santa María (Vitoria – Gasteiz). ZONA 22

PAR: N3-36-1

ALTURA: 4.0 m

BASE: 1.0 m

OBJETIVO: R50

FECHA: 28/08/2002

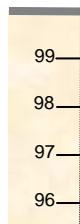


PUNTOS DE APOYO

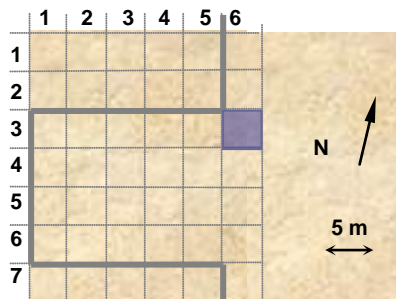
PUNTO	X	Y	Z	PUNTO	X	Y	Z
2001	127,905	105,723	98,694				
2002	127,931	106,661	98,501				
2003	127,926	107,458	98,538				
2004	127,923	108,203	98,508				
2007	127,080	108,168	98,543				
2008	127,041	107,475	98,456				
2009	126,997	106,903	98,242				
2010	126,778	105,971	98,642				
2011	125,963	105,895	98,637				
2012	125,963	106,830	98,464				
2013	126,092	107,455	98,561				
2014	126,026	108,161	98,292				

ENTERRAMIENTOS: 442,369,443

Nivel Inicial → 99,075



Nivel del Par



UNIDADES: 22785,22296,22287,22290,22789,23222,22322,22047

NOTAS:

**EQUIPO DE DOCUMENTACIÓN ARQUITECTÓNICA
(U.P.V. - E.H.U.)**

TRABAJO: Documentación de las excavaciones en el interior de la Catedral de Santa María (Vitoria – Gasteiz). ZONA 22

PAR: N3-35-1

ALTURA: 4.0 m

BASE: 1.0 m

OBJETIVO: R50

FECHA: 28/08/2002




PUNTOS DE APOYO

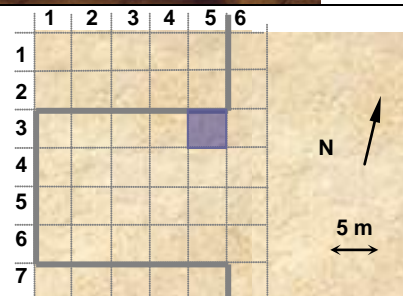
PUNTO	X	Y	Z	PUNTO	X	Y	Z
2017	125,079	108,291	98,379				
2018	125,047	107,506	98,446				
2019	125,051	106,865	98,402				
2020	125,071	105,934	98,274				
2021	124,198	105,455	97,940				
2022	124,096	106,896	98,535				
2023	124,079	107,543	98,546				
2024	124,076	108,372	98,604				
2027	123,303	108,306	98,302				
2028	123,340	107,538	98,422				
2029	123,205	106,753	98,571				
2030	123,134	105,605	98,265				

ENTERRAMIENTOS: 356,355,441,368,359,439

Nivel Inicial → 99,075



Nivel del Par



UNIDADES: 22050,22774,22987,22776,22804,22962,22322,22053,22318,23222,22846

NOTAS:

**EQUIPO DE DOCUMENTACIÓN ARQUITECTÓNICA
(U.P.V. - E.H.U.)**

TRABAJO: Documentación de las excavaciones en el interior de la Catedral de Santa María (Vitoria – Gasteiz). ZONA 22

PAR: N3-35-2 **ALTURA:** 4.0 m **BASE:** 1.0 m **OBJETIVO:** R50 **FECHA:** 28/08/2002




PUNTOS DE APOYO

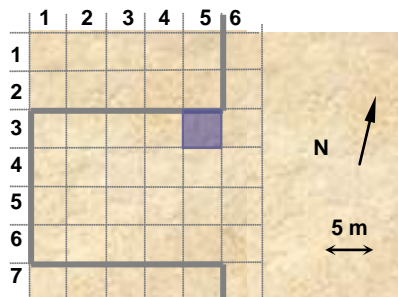
PUNTO	X	Y	Z	PUNTO	X	Y	Z
2031	122,321	105,436	98,218	2044	120,465	108,175	98,276
2032	122,232	106,740	98,224	2045	120,434	108,760	97,961
2033	122,310	107,478	98,355				
2034	122,305	108,416	98,577				
2036	121,221	108,830	98,032				
2037	121,160	108,115	98,318				
2038	121,154	107,357	98,400				
2039	121,260	106,211	97,897				
2040	121,297	105,479	97,903				
2041	120,465	105,886	97,926				
2042	120,382	106,678	98,281				
2043	120,342	107,361	98,373				

ENTERRAMIENTOS: 370,362,360,364,352

Nivel Inicial → 99,075



Nivel del Par



UNIDADES: 22836,22049,22782,22324,22326,22799,22048,22308,23215,22795,22992,22779,22800

NOTAS:

**EQUIPO DE DOCUMENTACIÓN ARQUITECTÓNICA
(U.P.V. - E.H.U.)**

TRABAJO: Documentación de las excavaciones en el interior de la Catedral de Santa María (Vitoria – Gasteiz). ZONA 22

PAR: N3-34-1 **ALTURA:** 4.0 m **BASE:** 1.0 m **OBJETIVO:** R50 **FECHA:** 28/08/2002




PUNTOS DE APOYO

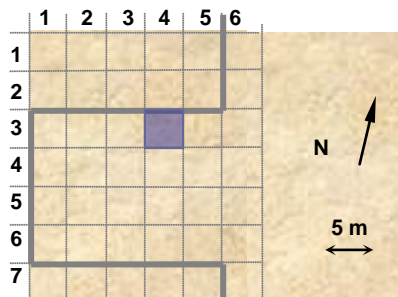
PUNTO	X	Y	Z	PUNTO	X	Y	Z
2041	120,465	105,886	97,926	2058	118,337	108,249	98,362
2042	120,382	106,678	98,281	2059	118,183	107,422	98,230
2043	120,342	107,361	98,373	2060	118,084	106,630	98,282
2044	120,465	108,175	98,276	2061	118,059	105,873	98,499
2047	119,691	108,134	98,334				
2048	119,599	107,417	98,417				
2049	119,578	106,632	98,386				
2050	119,403	105,335	98,116				
2051	118,732	105,176	98,080				
2052	118,843	106,704	98,330				
2053	118,835	107,432	98,427				
2054	119,015	108,208	98,355				

ENTERRAMIENTOS: 260,370

Nivel Inicial → 99,075



Nivel del Par ←



UNIDADES: 22837,22372,22782,22836,22049,22324,22326,22799,22048

NOTAS:

**EQUIPO DE DOCUMENTACIÓN ARQUITECTÓNICA
(U.P.V. - E.H.U.)**

TRABAJO: Documentación de las excavaciones en el interior de la Catedral de Santa María (Vitoria – Gasteiz). ZONA 22

PAR: N3-36-2

ALTURA: 4.0 m

BASE: 1.0 m

OBJETIVO: R50

FECHA: 28/08/2002

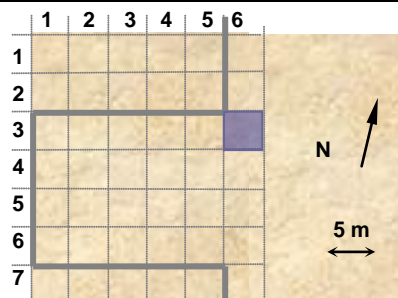



PUNTOS DE APOYO

PUNTO	X	Y	Z	PUNTO	X	Y	Z
2002	127,931	106,661	98,501				
2003	127,926	107,458	98,538				
2004	127,923	108,203	98,508				
2005	127,953	109,173	98,565				
2006	127,016	109,195	98,059				
2007	127,080	108,168	98,543				
2008	127,041	107,475	98,456				
2009	126,997	106,903	98,242				
2012	125,963	106,830	98,464				
2013	126,092	107,455	98,561				
2014	126,026	108,161	98,292				
2015	126,097	108,923	98,030				

ENTERRAMIENTOS: 442,369,443

Nivel Inicial → 99,075



UNIDADES: 22031,22290,22789,22287,22322,23222,22296,22047,22785

NOTAS:

**EQUIPO DE DOCUMENTACIÓN ARQUITECTÓNICA
(U.P.V. - E.H.U.)**

TRABAJO: Documentación de las excavaciones en el interior de la Catedral de Santa María (Vitoria – Gasteiz). ZONA 22

PAR: N3-35-3

ALTURA: 4.0 m

BASE: 1.0 m

OBJETIVO: R50

FECHA: 28/08/2002

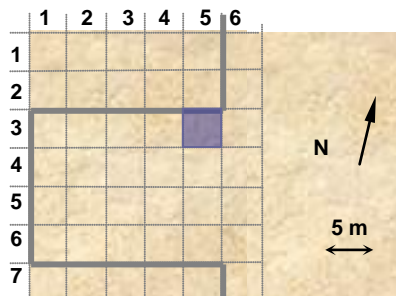
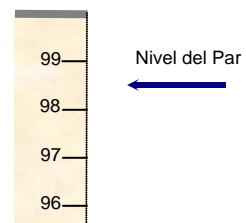


PUNTOS DE APOYO

PUNTO	X	Y	Z	PUNTO	X	Y	Z
2032	122,232	106,740	98,224				
2033	122,310	107,478	98,355				
2034	122,305	108,416	98,577				
2035	122,126	109,065	98,511				
2022	124,096	106,896	98,535				
2023	124,079	107,543	98,546				
2024	124,076	108,372	98,604				
2025	124,204	109,208	98,462				
2026	123,320	109,227	98,332				
2027	123,303	108,306	98,302				
2028	123,340	107,538	98,422				
2029	123,205	106,753	98,571				

ENTERRAMIENTOS: 365,439,356,441,318,359

Nivel Inicial → 99,075



UNIDADES: 22846,22962,22987,22776,22804,22318,23222,22053,22861,22845,22797,22308,23215,22795

NOTAS:

**EQUIPO DE DOCUMENTACIÓN ARQUITECTÓNICA
(U.P.V. - E.H.U.)**

TRABAJO: Documentación de las excavaciones en el interior de la Catedral de Santa María (Vitoria – Gasteiz). ZONA 22

PAR: N3-35-4

ALTURA: 4.0 m

BASE: 1.0 m

OBJETIVO: R50

FECHA: 28/08/2002




PUNTOS DE APOYO

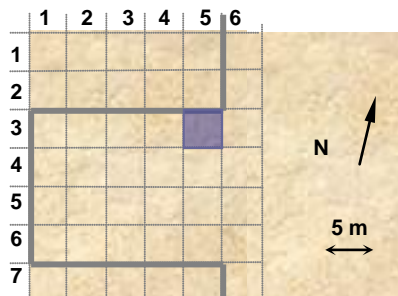
PUNTO	X	Y	Z	PUNTO	X	Y	Z
2026	123,320	109,227	98,332				
2027	123,303	108,306	98,302				
2028	123,340	107,538	98,422				
2029	123,205	106,753	98,571				
2032	122,232	106,740	98,224				
2033	122,310	107,478	98,355				
2034	122,305	108,416	98,577				
2035	122,126	109,065	98,511				
2036	121,221	108,830	98,032				
2037	121,160	108,115	98,318				
2038	121,154	107,357	98,400				
2039	121,260	106,211	97,897				

ENTERRAMIENTOS: 362,359,368,441

Nivel Inicial → 99,075



Nivel del Par ←



UNIDADES: 22797,22308,23215,22795,22992,22845,22861,22053,22776

NOTAS:

**EQUIPO DE DOCUMENTACIÓN ARQUITECTÓNICA
(U.P.V. - E.H.U.)**

TRABAJO: Documentación de las excavaciones en el interior de la Catedral de Santa María (Vitoria – Gasteiz). ZONA 22

PAR: N3-34-2 **ALTURA:** 4.0 m **BASE:** 1.0 m **OBJETIVO:** R50 **FECHA:** 28/08/2002




PUNTOS DE APOYO

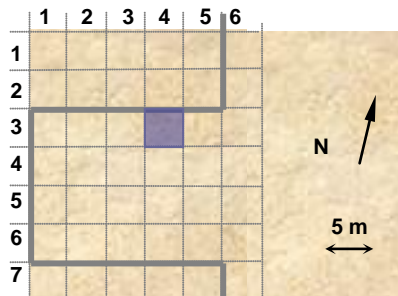
PUNTO	X	Y	Z	PUNTO	X	Y	Z
2036	121,221	108,830	98,032	2052	118,843	106,704	98,330
2037	121,160	108,115	98,318	2053	118,835	107,432	98,427
2038	121,154	107,357	98,400	2054	119,015	108,208	98,355
2039	121,260	106,211	97,897	2057	118,411	108,981	98,422
2042	120,382	106,678	98,281	2058	118,337	108,249	98,362
2043	120,342	107,361	98,373				
2044	120,465	108,175	98,276				
2045	120,434	108,760	97,961				
2046	119,671	108,789	97,969				
2047	119,691	108,134	98,334				
2048	119,599	107,417	98,417				
2049	119,578	106,632	98,386				

ENTERRAMIENTOS: 260,370,362

Nivel Inicial → 99,075



Nivel del Par



UNIDADES: 22837,22372,22048,22782,22799,22326,22324

NOTAS:

**EQUIPO DE DOCUMENTACIÓN ARQUITECTÓNICA
(U.P.V. - E.H.U.)**

TRABAJO: Documentación de las excavaciones en el interior de la Catedral de Santa María (Vitoria – Gasteiz). ZONA 22

PAR: N3-45-1

ALTURA: 4.0 m

BASE: 1.0 m

OBJETIVO: R50

FECHA: 28/08/2002

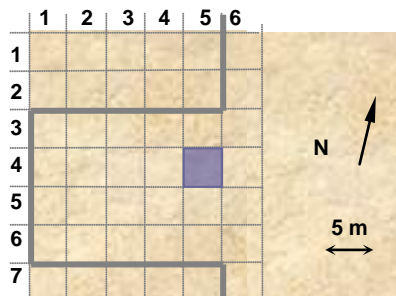



PUNTOS DE APOYO

PUNTO	X	Y	Z	PUNTO	X	Y	Z
2216	122,869	101,109	97,819				
2217	122,858	102,010	98,055				
2218	123,156	102,883	97,884				
2219	122,974	104,242	98,078				
2220	124,101	103,998	97,792				
2221	124,170	103,012	97,629				
2222	124,172	102,035	97,622				
2223	124,289	101,347	97,624				
2236	125,260	101,045	97,702				
2237	125,238	102,067	98,245				
2238	125,336	102,938	98,291				
2239	125,034	103,982	98,657				

ENTERRAMIENTOS: 353,417,376,373,411

Nivel Inicial → 99,075



UNIDADES: 22575,22442,23169,23019,22810,22703,23003,22732,22571

NOTAS:

**EQUIPO DE DOCUMENTACIÓN ARQUITECTÓNICA
(U.P.V. - E.H.U.)**

TRABAJO: Documentación de las excavaciones en el interior de la Catedral de Santa María (Vitoria – Gasteiz). ZONA 22

PAR: N3-45-2

ALTURA: 4.0 m

BASE: 1.0 m

OBJETIVO: R50

FECHA: 28/08/2002




PUNTOS DE APOYO

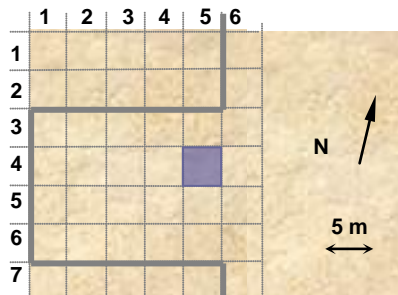
PUNTO	X	Y	Z	PUNTO	X	Y	Z
2183	119,527	102,662	98,186				
2184	119,299	101,963	97,908				
2185	119,558	100,914	97,754				
2196	120,651	100,987	97,966				
2197	120,676	102,035	98,059				
2198	120,501	102,811	97,935				
2199	120,426	103,887	98,876				
2200	122,110	104,015	97,704				
2201	121,740	102,887	97,657				
2202	121,786	102,016	97,643				
2203	121,753	101,019	97,598				

ENTERRAMIENTOS: 336

Nivel Inicial → 99,075



Nivel del Par ←



UNIDADES: 22813,22734,22457,22533,22816,22218,23104

NOTAS:

**EQUIPO DE DOCUMENTACIÓN ARQUITECTÓNICA
(U.P.V. - E.H.U.)**

TRABAJO: Documentación de las excavaciones en el interior de la Catedral de Santa María (Vitoria – Gasteiz). ZONA 22

PAR: N3-44-1

ALTURA: 4.0 m

BASE: 1.0 m

OBJETIVO: R50

FECHA: 28/08/2002

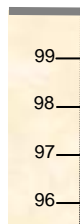


PUNTOS DE APOYO

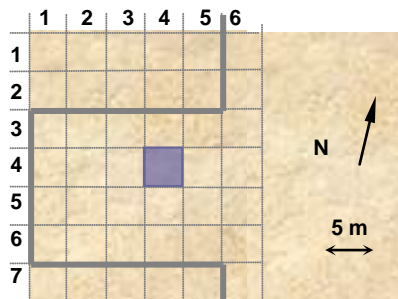
PUNTO	X	Y	Z	PUNTO	X	Y	Z
2160	115,986	101,064	97,571				
2161	115,909	102,249	97,472				
2162	115,947	103,012	97,677				
2163	115,991	103,766	97,555				
2164	117,186	103,871	97,543				
2165	117,155	102,988	98,222				
2166	117,122	102,135	98,063				
2167	117,130	101,015	97,605				
2178	118,061	101,120	97,596				
2179	118,063	102,040	97,636				
2180	118,103	102,925	97,714				
2181	118,501	103,778	98,441				

ENTERRAMIENTOS: 261,387,386

Nivel Inicial → 99,075



Nivel del Par



UNIDADES: 22816,22830,22723,22728,22819,22744,23086,22680

NOTAS:

**EQUIPO DE DOCUMENTACIÓN ARQUITECTÓNICA
(U.P.V. - E.H.U.)**

TRABAJO: Documentación de las excavaciones en el interior de la Catedral de Santa María (Vitoria – Gasteiz). ZONA 22

PAR: N3-44-2

ALTURA: 4.0 m

BASE: 1.0 m

OBJETIVO: R50

FECHA: 28/08/2002

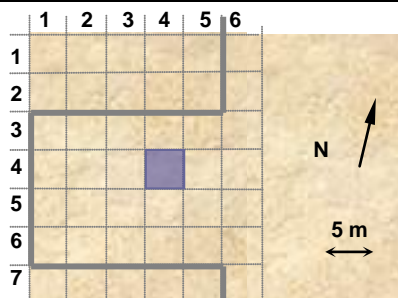
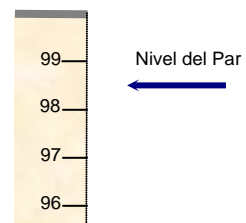


PUNTOS DE APOYO

PUNTO	X	Y	Z	PUNTO	X	Y	Z
2142	113,209	100,965	97,681				
2143	113,217	101,997	98,164				
2144	113,100	102,868	98,287				
2145	113,371	103,929	98,637				
2146	114,829	103,747	98,742				
2147	114,637	102,976	98,340				
2148	114,797	102,030	98,110				
2149	114,932	100,955	97,692				
2160	115,986	101,064	97,571				
2161	115,909	102,249	97,472				
2162	115,947	103,012	97,677				
2163	115,991	103,766	97,555				

ENTERRAMIENTOS: 326,321

Nivel Inicial → 99,075



UNIDADES: 22680,22698,22715,22598,22824

NOTAS:

**EQUIPO DE DOCUMENTACIÓN ARQUITECTÓNICA
(U.P.V. - E.H.U.)**

TRABAJO: Documentación de las excavaciones en el interior de la Catedral de Santa María (Vitoria – Gasteiz). ZONA 22

PAR: N3-43-1

ALTURA: 4.0 m

BASE: 1.0 m

OBJETIVO: R50

FECHA: 28/08/2002

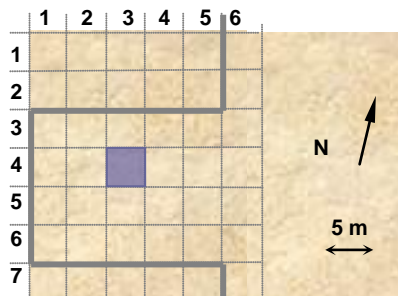
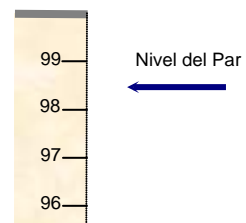


PUNTOS DE APOYO

PUNTO	X	Y	Z	PUNTO	X	Y	Z
2124	110,883	101,052	98,096				
2125	110,864	102,098	98,088				
2126	110,742	102,971	98,267				
2127	110,744	103,885	98,237				
2128	112,130	103,907	98,376				
2129	112,076	102,968	98,159				
2130	112,008	102,155	98,231				
2131	112,067	101,034	97,709				
2142	113,209	100,965	97,681				
2143	113,217	101,997	98,164				
2144	113,100	102,868	98,287				
2145	113,371	103,929	98,637				

ENTERRAMIENTOS: 314,53,322,436,315

Nivel Inicial → 99,075



UNIDADES: 22667,22647,22709,22827,22932,22824,22608

NOTAS:

**EQUIPO DE DOCUMENTACIÓN ARQUITECTÓNICA
(U.P.V. - E.H.U.)**

TRABAJO: Documentación de las excavaciones en el interior de la Catedral de Santa María (Vitoria – Gasteiz). ZONA 22

PAR: N3-43-2

ALTURA: 4.0 m

BASE: 1.0 m

OBJETIVO: R50

FECHA: 28/08/2002

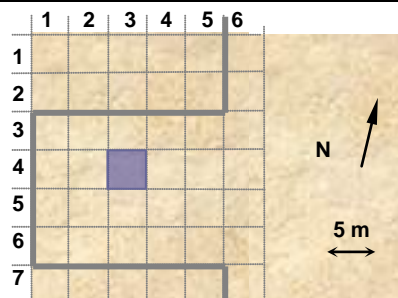



PUNTOS DE APOYO

PUNTO	X	Y	Z	PUNTO	X	Y	Z
2106	108,869	100,966	98,374				
2107	108,895	102,170	97,986				
2108	108,727	102,859	98,206				
2109	108,723	103,517	98,739				
2110	109,654	103,878	98,406				
2111	109,861	102,899	97,872				
2112	109,890	102,198	97,815				
2113	109,916	101,070	98,315				
2124	110,883	101,052	98,096				
2125	110,864	102,098	98,088				
2126	110,742	102,971	98,267				
2127	110,744	103,885	98,237				

ENTERRAMIENTOS: 436,322,438,404

Nivel Inicial → 99,075



UNIDADES: 22390,22608,22392,22358,22923,22677,22865,

NOTAS:

**EQUIPO DE DOCUMENTACIÓN ARQUITECTÓNICA
(U.P.V. - E.H.U.)**

TRABAJO: Documentación de las excavaciones en el interior de la Catedral de Santa María (Vitoria – Gasteiz). ZONA 22

PAR: N3-45-3

ALTURA: 4.0 m

BASE: 1.0 m

OBJETIVO: R50

FECHA: 28/08/2002




PUNTOS DE APOYO

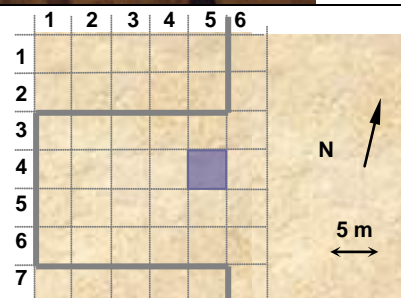
PUNTO	X	Y	Z	PUNTO	X	Y	Z
2222	124,172	102,035	97,622				
2223	124,289	101,347	97,624				
2224	124,214	100,078	97,554				
2225	124,163	99,437	97,527				
2226	124,209	98,554	97,586				
2233	125,273	98,562	98,131				
2234	125,275	99,369	97,989				
2235	125,227	100,209	98,080				
2236	125,260	101,045	97,702				
2237	125,238	102,067	98,245				

ENTERRAMIENTOS: 351,371,420,383

Nivel Inicial → 99,075



Nivel del Par



UNIDADES: 22601,22808,22810,22624,22569,23081,22463,22205,22608

NOTAS:

**EQUIPO DE DOCUMENTACIÓN ARQUITECTÓNICA
(U.P.V. - E.H.U.)**

TRABAJO: Documentación de las excavaciones en el interior de la Catedral de Santa María (Vitoria – Gasteiz). ZONA 22

PAR: N3-45-4 **ALTURA:** 4.0 m **BASE:** 1.0 m **OBJETIVO:** R50 **FECHA:** 28/08/2002




PUNTOS DE APOYO

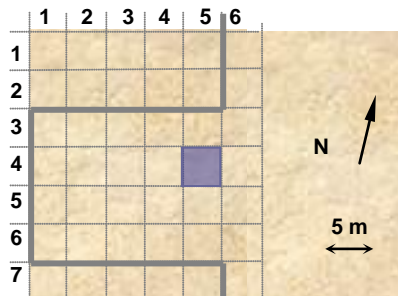
PUNTO	X	Y	Z	PUNTO	X	Y	Z
2192	120,801	97,513	98,383	2214	122,991	99,529	98,149
2193	120,579	98,609	98,175	2215	122,930	100,262	98,268
2194	120,630	99,467	98,149	2216	122,869	101,109	97,819
2195	120,659	100,249	98,145				
2196	120,651	100,987	97,966				
2203	121,753	101,019	97,598				
2204	121,811	100,254	97,589				
2205	121,721	99,437	97,657				
2206	121,828	98,503	97,616				
2207	121,902	97,625	97,643				
2212	122,917	97,761	98,300				
2213	122,896	98,657	98,125				

ENTERRAMIENTOS: 335,412,441,416,420,339

Nivel Inicial → 99,075



Nivel del Par ←



UNIDADES: 22465,22574,23166,22813

NOTAS:

**EQUIPO DE DOCUMENTACIÓN ARQUITECTÓNICA
(U.P.V. - E.H.U.)**

TRABAJO: Documentación de las excavaciones en el interior de la Catedral de Santa María (Vitoria – Gasteiz). ZONA 22

PAR: N3-44-3

ALTURA: 4.0 m

BASE: 1.0 m

OBJETIVO: R50

FECHA: 28/08/2002




PUNTOS DE APOYO

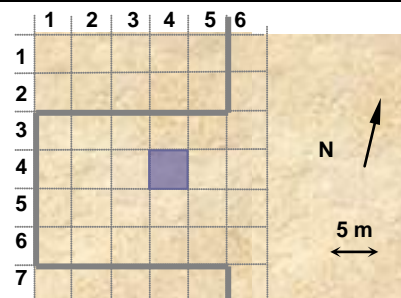
PUNTO	X	Y	Z	PUNTO	X	Y	Z
2168	117,144	100,166	98,297				
2174	118,090	97,374	97,644				
2175	118,004	98,504	97,599				
2176	118,025	99,549	97,557				
2177	118,073	100,245	97,576				
2178	118,061	101,120	97,596				
2185	119,558	100,914	97,754				
2186	119,505	100,230	97,920				
2187	119,487	99,499	97,909				
2188	119,455	98,609	98,143				
2189	119,387	97,486	98,300				

ENTERRAMIENTOS: 409,414,419

Nivel Inicial → 99,075



Nivel del Par ←



UNIDADES: 22816,22257,23106,22819,22830,

NOTAS:

**EQUIPO DE DOCUMENTACIÓN ARQUITECTÓNICA
(U.P.V. - E.H.U.)**

TRABAJO: Documentación de las excavaciones en el interior de la Catedral de Santa María (Vitoria – Gasteiz). ZONA 22

PAR: N3-44-4 **ALTURA:** 4.0 m **BASE:** 1.0 m **OBJETIVO:** R50 **FECHA:** 28/08/2002

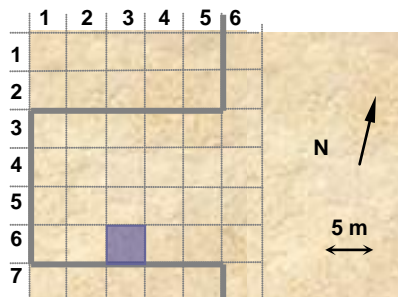
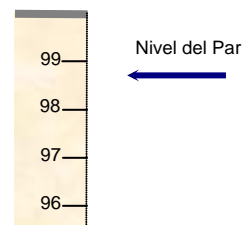


PUNTOS DE APOYO

PUNTO	X	Y	Z	PUNTO	X	Y	Z
2175	118,004	98,504	97,599	2159	116,015	100,137	97,561
2176	118,025	99,549	97,557	2160	115,986	101,064	97,571
2177	118,073	100,245	97,576	2161	115,909	102,249	97,472
2178	118,061	101,120	97,596				
2179	118,063	102,040	97,636				
2166	117,122	102,135	98,063				
2167	117,130	101,015	97,605				
2168	117,144	100,166	98,297				
2169	117,032	99,467	97,985				
2170	116,872	98,593	98,252				
2157	115,907	98,496	97,520				
2158	115,935	99,336	97,530				

ENTERRAMIENTOS: 375,413,398

Nivel Inicial → 99,075



UNIDADES: 22806,22691,22680,22606,22511,22215,22216,22147,23129

NOTAS:

**EQUIPO DE DOCUMENTACIÓN ARQUITECTÓNICA
(U.P.V. - E.H.U.)**

TRABAJO: Documentación de las excavaciones en el interior de la Catedral de Santa María (Vitoria – Gasteiz). ZONA 22

PAR: N3-43-3 **ALTURA:** 4.0 m **BASE:** 1.0 m **OBJETIVO:** R50 **FECHA:** 28/08/2002




PUNTOS DE APOYO

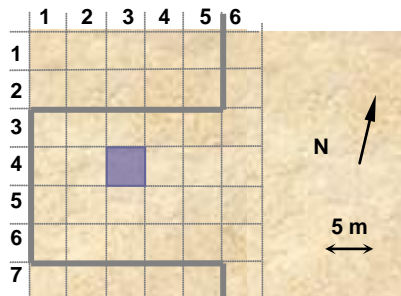
PUNTO	X	Y	Z	PUNTO	X	Y	Z
2131	112,067	101,034	97,709	2150	114,649	99,961	98,086
2132	112,092	99,919	98,170	2151	114,445	99,009	97,813
2133	111,983	99,071	98,219	2152	114,535	98,287	98,279
2134	112,111	98,319	98,321				
2135	112,103	97,167	98,326				
2139	113,072	98,364	98,329				
2140	113,045	99,267	97,797				
2141	113,081	99,910	98,234				
2142	113,209	100,965	97,681				
2143	113,217	101,997	98,164				
2148	114,797	102,030	98,110				
2149	114,932	100,955	97,692				

ENTERRAMIENTOS: 395

Nivel Inicial → 99,075



Nivel del Par



UNIDADES: 22824,22169,22624,22827

NOTAS:

**EQUIPO DE DOCUMENTACIÓN ARQUITECTÓNICA
(U.P.V. - E.H.U.)**

TRABAJO: Documentación de las excavaciones en el interior de la Catedral de Santa María (Vitoria – Gasteiz). ZONA 22

PAR: N3-43-4 **ALTURA:** 4.0 m **BASE:** 1.0 m **OBJETIVO:** R50 **FECHA:** 28/08/2002




PUNTOS DE APOYO

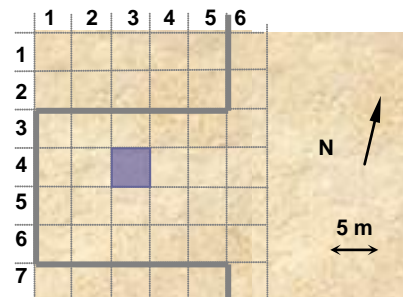
PUNTO	X	Y	Z	PUNTO	X	Y	Z
2113	109,916	101,070	98,315	2133	111,983	99,071	98,219
2114	110,001	100,022	97,797	2134	112,111	98,319	98,321
2115	110,009	99,051	97,921	2135	112,103	97,167	98,326
2116	109,928	98,195	98,117				
2117	109,935	97,231	97,976				
2120	110,783	97,139	97,897				
2121	111,003	98,149	98,173				
2122	111,069	99,010	97,895				
2123	111,054	99,901	97,758				
2124	110,883	101,052	98,096				
2131	112,067	101,034	97,709				
2132	112,092	99,919	98,170				

ENTERRAMIENTOS: 404,438,285

Nivel Inicial → 99,075



Nivel del Par ←



UNIDADES: 22390,22673,22677,22352,23152,23136,22865,22827

NOTAS:

**EQUIPO DE DOCUMENTACIÓN ARQUITECTÓNICA
(U.P.V. - E.H.U.)**

TRABAJO: Documentación de las excavaciones en el interior de la Catedral de Santa María (Vitoria – Gasteiz). ZONA 22

PAR: N3-55-1

ALTURA: 4.0 m

BASE: 1.0 m

OBJETIVO: R50

FECHA: 28/08/2002



PUNTOS DE APOYO

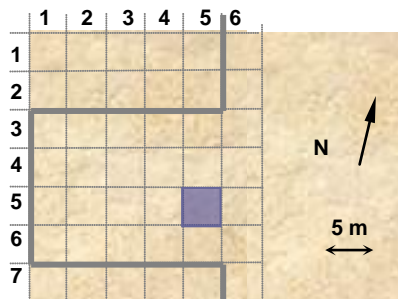
PUNTO	X	Y	Z	PUNTO	X	Y	Z
2225	124,163	99,437	97,527				
2226	124,209	98,554	97,586				
2227	124,030	97,680	97,577				
2228	124,052	96,581	97,605				
2229	124,108	95,243	98,170				
2230	125,038	95,310	98,228				
2231	125,357	96,479	98,279				
2232	125,206	97,610	98,166				
2233	125,273	98,562	98,131				
2234	125,275	99,369	97,989				

ENTERRAMIENTOS: 371,383,343,339

Nivel Inicial → 99,075



Nivel del Par



UNIDADES: 22205,22203,22623,22810,22494,22657,22507

NOTAS:

**EQUIPO DE DOCUMENTACIÓN ARQUITECTÓNICA
(U.P.V. - E.H.U.)**

TRABAJO: Documentación de las excavaciones en el interior de la Catedral de Santa María (Vitoria – Gasteiz). ZONA 22

PAR: N3-55-2 **ALTURA:** 4.0 m **BASE:** 1.0 m **OBJETIVO:** R50 **FECHA:** 28/08/2002




PUNTOS DE APOYO

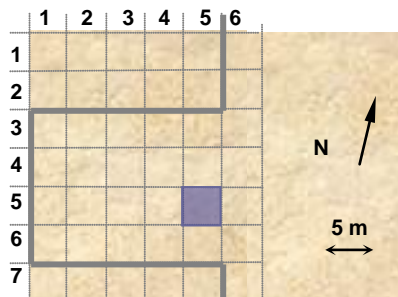
PUNTO	X	Y	Z	PUNTO	X	Y	Z
2191	120,629	96,420	98,848				
2192	120,801	97,513	98,383				
2193	120,579	98,609	98,175				
2205	121,721	99,437	97,657				
2206	121,828	98,503	97,616				
2207	121,902	97,625	97,643				
2208	121,979	96,477	97,608				
2209	121,967	95,237	97,786				
2210	122,990	95,316	97,872				
2211	122,979	96,469	98,156				
2212	122,917	97,761	98,300				
2213	122,896	98,657	98,125				

ENTERRAMIENTOS: 421,418,412

Nivel Inicial → 99,075



Nivel del Par ←



UNIDADES: 22813,22189,23173,22670,23227,22574,22816

NOTAS:

**EQUIPO DE DOCUMENTACIÓN ARQUITECTÓNICA
(U.P.V. - E.H.U.)**

TRABAJO: Documentación de las excavaciones en el interior de la Catedral de Santa María (Vitoria – Gasteiz). ZONA 22

PAR: N3-54-1 **ALTURA:** 4.0 m **BASE:** 1.0 m **OBJETIVO:** R50 **FECHA:** 28/08/2002




PUNTOS DE APOYO

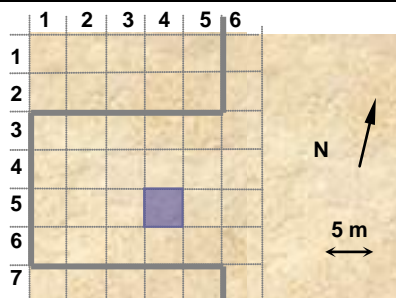
PUNTO	X	Y	Z	PUNTO	X	Y	Z
2173	118,103	96,150	98,484				
2174	118,090	97,374	97,644				
2175	118,004	98,504	97,599				
2176	118,025	99,549	97,557				
2187	119,487	99,499	97,909				
2188	119,455	98,609	98,143				
2189	119,387	97,486	98,300				
2190	119,589	96,328	98,561				

ENTERRAMIENTOS: 385,403,401,419

Nivel Inicial → 99,075



Nivel del Par ←



UNIDADES: 22707,22819,22257

NOTAS:

**EQUIPO DE DOCUMENTACIÓN ARQUITECTÓNICA
(U.P.V. - E.H.U.)**

TRABAJO: Documentación de las excavaciones en el interior de la Catedral de Santa María (Vitoria – Gasteiz). ZONA 22

PAR: N3-54-2

ALTURA: 4.0 m

BASE: 1.0 m

OBJETIVO: R50

FECHA: 28/08/2002

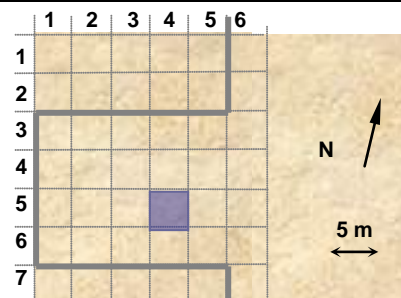
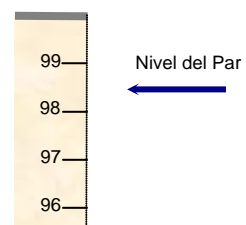


PUNTOS DE APOYO

PUNTO	X	Y	Z	PUNTO	X	Y	Z
2155	115,876	96,082	98,340				
2156	115,808	97,209	97,624				
2157	115,907	98,496	97,520				
2158	115,935	99,336	97,530				
2169	117,032	99,467	97,985				
2170	116,872	98,593	98,252				
2171	117,045	97,283	98,089				
2172	116,891	96,098	98,263				
2174	118,090	97,374	97,644				
2175	118,004	98,504	97,599				
2176	118,025	99,549	97,557				

ENTERRAMIENTOS: 391

Nivel Inicial → 99,075



UNIDADES: 22721,22680,22652,22428

NOTAS:

**EQUIPO DE DOCUMENTACIÓN ARQUITECTÓNICA
(U.P.V. - E.H.U.)**

TRABAJO: Documentación de las excavaciones en el interior de la Catedral de Santa María (Vitoria – Gasteiz). ZONA 22

PAR: N3-53-1

ALTURA: 4.0 m

BASE: 1.0 m

OBJETIVO: R50

FECHA: 28/08/2002

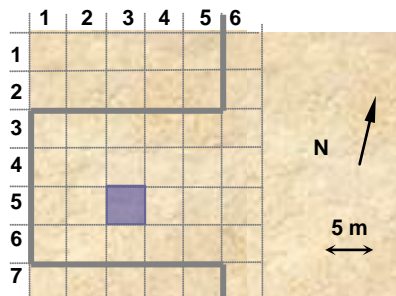
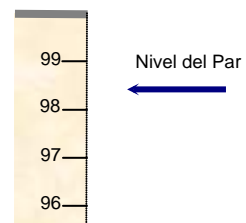


PUNTOS DE APOYO

PUNTO	X	Y	Z	PUNTO	X	Y	Z
2133	111,983	99,071	98,219				
2134	112,111	98,319	98,321				
2135	112,103	97,167	98,326				
2137	112,980	95,917	98,484				
2138	112,941	97,126	98,303				
2139	113,072	98,364	98,329				
2140	113,045	99,267	97,797				
2151	114,445	99,009	97,813				
2152	114,535	98,287	98,279				
2153	114,535	97,228	98,235				
2154	114,441	96,229	98,859				

ENTERRAMIENTOS: 319,312

Nivel Inicial → 99,075



UNIDADES: 22678,23226,23129,22824,23147,22416

NOTAS:

**EQUIPO DE DOCUMENTACIÓN ARQUITECTÓNICA
(U.P.V. - E.H.U.)**

TRABAJO: Documentación de las excavaciones en el interior de la Catedral de Santa María (Vitoria – Gasteiz). ZONA 22

PAR: N3-53-2

ALTURA: 4.0 m

BASE: 1.0 m

OBJETIVO: R50

FECHA: 28/08/2002

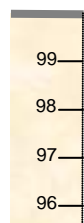


PUNTOS DE APOYO

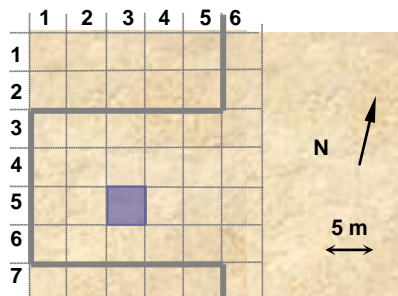
PUNTO	X	Y	Z	PUNTO	X	Y	Z
2115	110,009	99,051	97,921				
2116	109,928	98,195	98,117				
2117	109,935	97,231	97,976				
2118	109,953	95,850	98,378				
2119	110,540	95,934	98,484				
2120	110,783	97,139	97,897				
2121	111,003	98,149	98,173				
2122	111,069	99,010	97,895				
2133	111,983	99,071	98,219				
2134	112,111	98,319	98,321				
2135	112,103	97,167	98,326				
2136	112,036	96,081	98,407				

ENTERRAMIENTOS: 384,313,21,435,402,397,268

Nivel Inicial → 99,075



Nivel del Par ←



UNIDADES: 22665,22414,22827,22641,22908,22630,22390,22865,22133

NOTAS:

**EQUIPO DE DOCUMENTACIÓN ARQUITECTÓNICA
(U.P.V. - E.H.U.)**

TRABAJO: Documentación de las excavaciones en el interior de la Catedral de Santa María (Vitoria – Gasteiz). ZONA 22

PAR: N3-65-1

ALTURA: 4.0 m

BASE: 1.0 m

OBJETIVO: R50

FECHA: 03/09/2002




PUNTOS DE APOYO

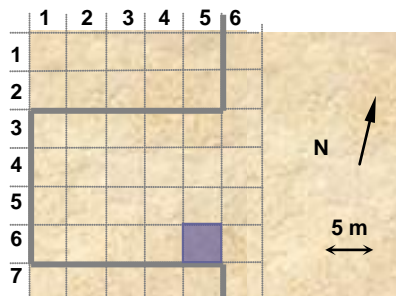
PUNTO	X	Y	Z	PUNTO	X	Y	Z
2301	120,640	91,481	98,612				
2302	120,693	92,360	98,826				
2303	120,644	93,262	98,812				
2306	121,706	93,298	98,832				
2307	121,701	92,292	98,303				
2308	121,666	91,548	98,320				
2309	122,638	91,408	98,663				
2310	122,606	92,300	98,695				
2311	122,654	93,323	98,826				

ENTERRAMIENTOS: 437

Nivel Inicial → 99,075



Nivel del Par ←



UNIDADES: 23026,22931,22121,22943,22946,22954,23030

NOTAS:

**EQUIPO DE DOCUMENTACIÓN ARQUITECTÓNICA
(U.P.V. - E.H.U.)**

TRABAJO: Documentación de las excavaciones en el interior de la Catedral de Santa María (Vitoria – Gasteiz). ZONA 22

PAR: N3-65-2

ALTURA: 4.0 m

BASE: 1.0 m

OBJETIVO: R50

FECHA: 03/09/2002

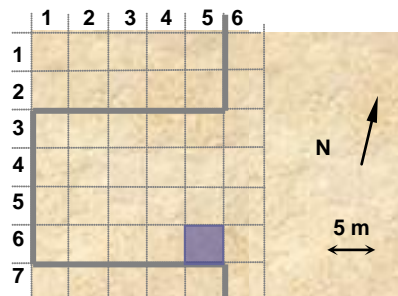
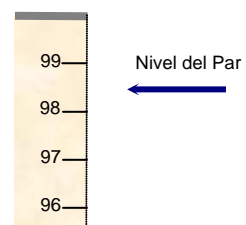


PUNTOS DE APOYO

PUNTO	X	Y	Z	PUNTO	X	Y	Z
2309	122,638	91,408	98,663				
2310	122,606	92,300	98,695				
2311	122,654	93,323	98,826				
2314	123,552	93,376	98,795				
2315	123,614	92,268	98,268				
2316	123,643	91,472	98,320				
2317	124,819	91,528	98,367				
2318	124,756	92,326	98,325				
2319	124,779	93,296	98,368				

ENTERRAMIENTOS: 433,445,430,437

Nivel Inicial → 99,075



UNIDADES: 22958,22121,22960,23023,23030,22954,22946

NOTAS:

**EQUIPO DE DOCUMENTACIÓN ARQUITECTÓNICA
(U.P.V. - E.H.U.)**

TRABAJO: Documentación de las excavaciones en el interior de la Catedral de Santa María (Vitoria – Gasteiz). ZONA 22

PAR: N3-65-3

ALTURA: 4.0 m

BASE: 1.0 m

OBJETIVO: R50

FECHA: 03/09/2002

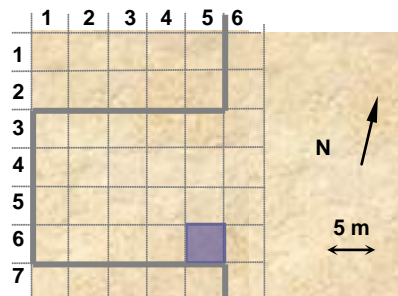
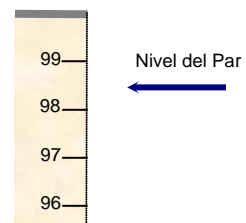


PUNTOS DE APOYO

PUNTO	X	Y	Z	PUNTO	X	Y	Z
2301	120,640	91,481	98,612				
2302	120,693	92,360	98,826				
2303	120,644	93,262	98,812				
2304	120,685	94,397	98,848				
2305	121,734	94,403	98,218				
2306	121,706	93,298	98,832				
2307	121,701	92,292	98,303				
2308	121,666	91,548	98,320				
2309	122,638	91,408	98,663				
2310	122,606	92,300	98,695				
2311	122,654	93,323	98,826				
2312	122,606	94,306	98,597				

ENTERRAMIENTOS:

Nivel Inicial → 99,075



UNIDADES: 22948,22121,22936,23026,22931,22101,22950,23030

NOTAS:

**EQUIPO DE DOCUMENTACIÓN ARQUITECTÓNICA
(U.P.V. - E.H.U.)**

TRABAJO: Documentación de las excavaciones en el interior de la Catedral de Santa María (Vitoria – Gasteiz). ZONA 22

PAR: N3-65-4 **ALTURA:** 4.0 m **BASE:** 1.0 m **OBJETIVO:** R50 **FECHA:** 03/09/2002




PUNTOS DE APOYO

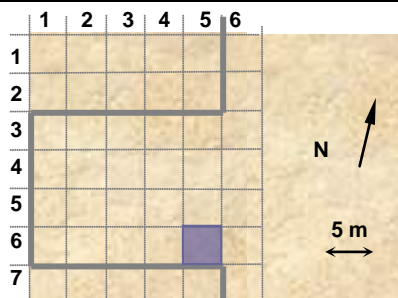
PUNTO	X	Y	Z	PUNTO	X	Y	Z
2313	123,565	94,376	98,473				
2314	123,552	93,376	98,795				
2315	123,614	92,268	98,268				
2316	123,643	91,472	98,320				
2317	124,819	91,528	98,367				
2318	124,756	92,326	98,325				
2319	124,779	93,296	98,368				
2321	125,926	94,504	98,910				
2322	125,784	93,342	98,375				
2323	125,742	92,285	98,292				
2324	125,567	91,665	98,337				

ENTERRAMIENTOS: 455,433,430,437

Nivel Inicial → 99,075



Nivel del Par ←



UNIDADES: 22101,22212,22119,22964,23023,22960,22121,22950,23030

NOTAS:

**EQUIPO DE DOCUMENTACIÓN ARQUITECTÓNICA
(U.P.V. - E.H.U.)**

TRABAJO: Documentación de las excavaciones en el interior de la Catedral de Santa María (Vitoria – Gasteiz). ZONA 22

PAR: N3-34-3

ALTURA: 4.0 m

BASE: 1.0 m

OBJETIVO: R50

FECHA: 13/09/2002

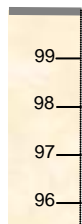


PUNTOS DE APOYO

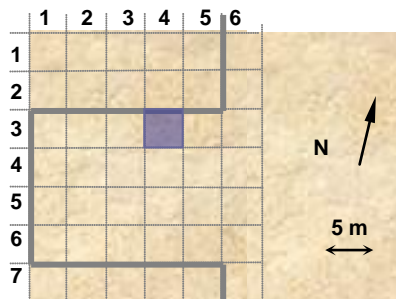
PUNTO	X	Y	Z	PUNTO	X	Y	Z
2401	115,318	108,884	98,464	2413	113,064	105,218	98,659
2402	115,063	107,826	98,337				
2403	115,043	107,081	98,398				
2404	115,124	105,945	98,370				
2405	114,134	105,990	98,483				
2406	114,003	107,141	98,529				
2407	114,079	107,801	98,454				
2408	114,225	108,849	97,985				
2409	113,357	108,739	98,130				
2410	113,289	107,790	98,488				
2411	113,120	107,130	98,317				
2412	113,121	105,958	98,684				

ENTERRAMIENTOS: 493

Nivel Inicial → 99,075



Nivel del Par



UNIDADES: 22075,22036,22052,22071,22940,23334,23332,22882,22874,22046,23350

NOTAS:

**EQUIPO DE DOCUMENTACIÓN ARQUITECTÓNICA
(U.P.V. - E.H.U.)**

TRABAJO: Documentación de las excavaciones en el interior de la Catedral de Santa María (Vitoria – Gasteiz). ZONA 22

PAR: N3-33-1

ALTURA: 4.0 m

BASE: 1.0 m

OBJETIVO: R50

FECHA: 13/09/2002

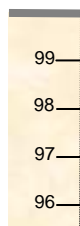


PUNTOS DE APOYO

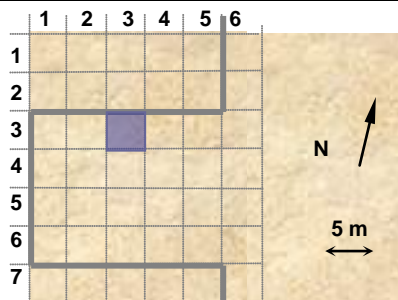
PUNTO	X	Y	Z	PUNTO	X	Y	Z
2414	111,960	105,301	98,581	2427	110,281	107,207	98,288
2415	112,101	105,878	98,582	2428	110,411	107,850	98,340
2416	112,054	107,027	98,425	2429	110,372	108,715	98,646
2417	111,992	107,872	98,538				
2418	112,459	108,752	98,482				
2419	111,378	108,789	98,651				
2420	111,219	107,930	98,507				
2421	111,237	107,118	98,554				
2422	111,314	105,906	98,577				
2423	111,220	105,188	98,602				
2425	110,347	105,247	98,573				
2426	110,259	106,111	98,784				

ENTERRAMIENTOS: 491,291,310,309,255,256,257,253,478,259,263

Nivel Inicial → 99,075



Nivel del Par



UNIDADES: 22126,22912,22075,22910,22882,22874,22870

NOTAS:

**EQUIPO DE DOCUMENTACIÓN ARQUITECTÓNICA
(U.P.V. - E.H.U.)**

TRABAJO: Documentación de las excavaciones en el interior de la Catedral de Santa María (Vitoria – Gasteiz). ZONA 22

PAR: N3-33-2

ALTURA: 4.0 m

BASE: 1.0 m

OBJETIVO: R50

FECHA: 13/09/2002

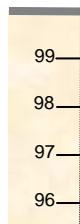


PUNTOS DE APOYO

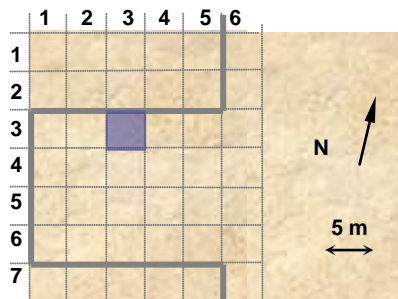
PUNTO	X	Y	Z	PUNTO	X	Y	Z
2425	110,347	105,247	98,573	2438	108,651	108,969	98,384
2426	110,259	106,111	98,784				
2427	110,281	107,207	98,288				
2428	110,411	107,850	98,340				
2430	109,585	108,902	98,368				
2431	109,394	108,053	98,104				
2432	109,305	107,181	98,386				
2433	109,427	105,952	98,816				
2434	109,397	105,303	98,798				
2435	108,458	105,977	98,811				
2436	108,508	107,188	98,664				
2437	108,579	107,935	98,537				

ENTERRAMIENTOS: 263,253,478,259

Nivel Inicial → 99,075



Nivel del Par ←



UNIDADES: 22126,22919,22901,22149,22920,22151,22153

NOTAS:

**EQUIPO DE DOCUMENTACIÓN ARQUITECTÓNICA
(U.P.V. - E.H.U.)**

TRABAJO: Documentación de las excavaciones en el interior de la Catedral de Santa María (Vitoria – Gasteiz). ZONA 22

PAR: N3-34-4

ALTURA: 4.0 m

BASE: 1.0 m

OBJETIVO: R50

FECHA: 13/09/2002

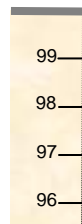


PUNTOS DE APOYO

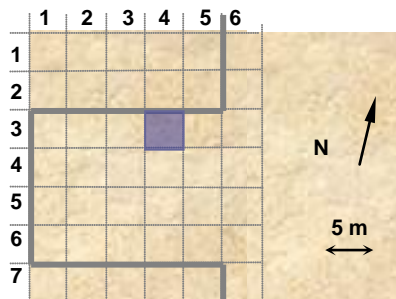
PUNTO	X	Y	Z	PUNTO	X	Y	Z
2401	115,318	108,884	98,464				
2402	115,063	107,826	98,337				
2403	115,043	107,081	98,398				
2406	114,003	107,141	98,529				
2407	114,079	107,801	98,454				
2408	114,225	108,849	97,985				
2409	113,357	108,739	98,130				
2410	113,289	107,790	98,488				
2411	113,120	107,130	98,317				

ENTERRAMIENTOS: 493

Nivel Inicial → 99,075



Nivel del Par



UNIDADES: 23350,22046,23334,23332,22874,22882

NOTAS:

**EQUIPO DE DOCUMENTACIÓN ARQUITECTÓNICA
(U.P.V. - E.H.U.)**

TRABAJO: Documentación de las excavaciones en el interior de la Catedral de Santa María (Vitoria – Gasteiz). ZONA 22

PAR: N3-33-3

ALTURA: 4.0 m

BASE: 1.0 m

OBJETIVO: R50

FECHA: 13/09/2002

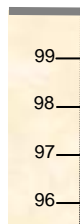


PUNTOS DE APOYO

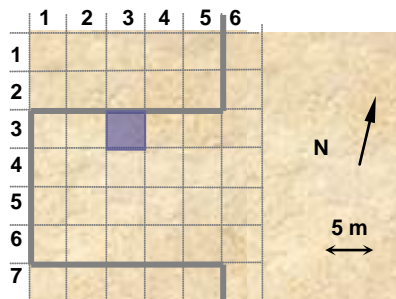
PUNTO	X	Y	Z	PUNTO	X	Y	Z
2409	113,357	108,739	98,130				
2410	113,289	107,790	98,488				
2411	113,120	107,130	98,317				
2416	112,054	107,027	98,425				
2417	111,992	107,872	98,538				
2418	112,459	108,752	98,482				
2419	111,378	108,789	98,651				
2420	111,219	107,930	98,507				
2421	111,237	107,118	98,554				
2427	110,281	107,207	98,288				
2428	110,411	107,850	98,340				
2429	110,372	108,715	98,646				

ENTERRAMIENTOS: 263,491,291

Nivel Inicial → 99,075



Nivel del Par ←



UNIDADES: 22157,22919,22126,22910,22870

NOTAS:

**EQUIPO DE DOCUMENTACIÓN ARQUITECTÓNICA
(U.P.V. - E.H.U.)**

TRABAJO: Documentación de las excavaciones en el interior de la Catedral de Santa María (Vitoria – Gasteiz). ZONA 22

PAR: N3-33-4

ALTURA: 4.0 m

BASE: 1.0 m

OBJETIVO: R50

FECHA: 13/09/2002




PUNTOS DE APOYO

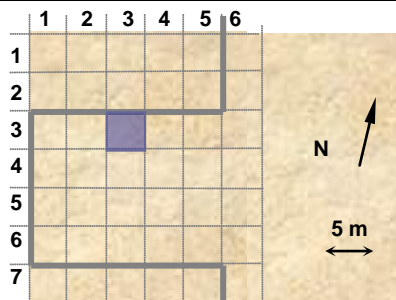
PUNTO	X	Y	Z	PUNTO	X	Y	Z
2427	110,281	107,207	98,288				
2428	110,411	107,850	98,340				
2429	110,372	108,715	98,646				
2430	109,585	108,902	98,368				
2431	109,394	108,053	98,104				
2432	109,305	107,181	98,386				
2436	108,508	107,188	98,664				
2437	108,579	107,935	98,537				
2438	108,651	108,969	98,384				

ENTERRAMIENTOS: 263,284

Nivel Inicial → 99,075



Nivel del Par



UNIDADES: 22155,22153,22151,22920,22149,22157

NOTAS:

**EQUIPO DE DOCUMENTACIÓN ARQUITECTÓNICA
(U.P.V. - E.H.U.)**

TRABAJO: Documentación de las excavaciones en el interior de la Catedral de Santa María (Vitoria – Gasteiz). ZONA 22


PAR: N4-45-1

ALTURA: 4.0 m

BASE: 1.0 m

OBJETIVO: R50

FECHA: 10/10/2002

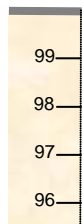


PUNTOS DE APOYO

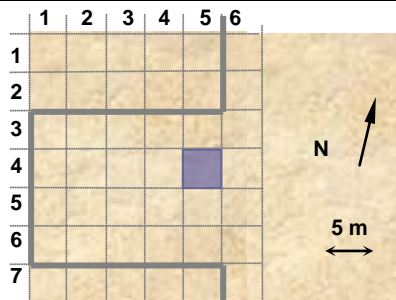
PUNTO	X	Y	Z	PUNTO	X	Y	Z
3005	125,095	101,179	97,679				
3006	125,102	102,709	97,979				
3007	125,197	103,752	98,352				
3008	123,647	103,684	98,152				
3009	123,563	102,483	97,582				
3010	123,719	101,227	97,745				

ENTERRAMIENTOS:

Nivel Inicial → 99,075



Nivel del Par ←



UNIDADES: 23416,23405,23404,23380,22575,23031,22442,23389,23282,23280,23257,23215,22261,23617

NOTAS:

**EQUIPO DE DOCUMENTACIÓN ARQUITECTÓNICA
(U.P.V. - E.H.U.)**

TRABAJO: Documentación de las excavaciones en el interior de la Catedral de Santa María (Vitoria – Gasteiz). ZONA 22

PAR: N4-45-2

ALTURA: 4.0 m

BASE: 1.0 m

OBJETIVO: R50

FECHA: 10/10/2002




PUNTOS DE APOYO

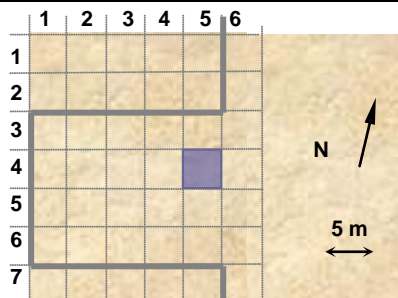
PUNTO	X	Y	Z	PUNTO	X	Y	Z
3019	121,944	100,961	97,571				
3020	121,895	102,233	97,630				
3021	121,795	103,726	97,703				
3022	120,778	103,382	98,725				
3023	120,772	101,715	98,382				

ENTERRAMIENTOS:

Nivel Inicial → 99,075



Nivel del Par



UNIDADES: 23380,23466,22104,23375,23474,23688,22894,22734

NOTAS:

**EQUIPO DE DOCUMENTACIÓN ARQUITECTÓNICA
(U.P.V. - E.H.U.)**

TRABAJO: Documentación de las excavaciones en el interior de la Catedral de Santa María (Vitoria – Gasteiz). ZONA 22


PAR: N4-44-1

ALTURA: 4.0 m

BASE: 1.0 m

OBJETIVO: R50

FECHA: 10/10/2002

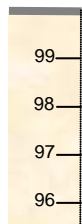


PUNTOS DE APOYO

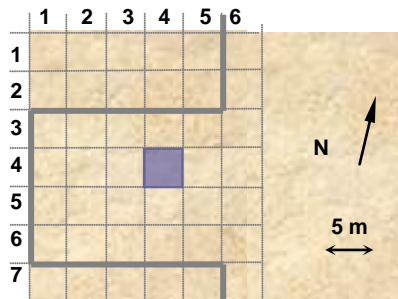
PUNTO	X	Y	Z	PUNTO	X	Y	Z
3033	118,928	101,095	97,680				
3034	118,796	102,547	98,262				
3035	118,646	103,586	98,365				
3036	117,211	103,664	97,566				
3037	117,600	102,744	98,169				
3038	117,463	101,522	97,841				

ENTERRAMIENTOS:

Nivel Inicial → 99,075



Nivel del Par ←



UNIDADES: 22741,23100,23288,23364,23285,23465,22894,23345,23290

NOTAS:

**EQUIPO DE DOCUMENTACIÓN ARQUITECTÓNICA
(U.P.V. - E.H.U.)**

TRABAJO: Documentación de las excavaciones en el interior de la Catedral de Santa María (Vitoria – Gasteiz). ZONA 22

PAR: N4-44-2

ALTURA: 4.0 m

BASE: 1.0 m

OBJETIVO: R50

FECHA: 10/10/2002

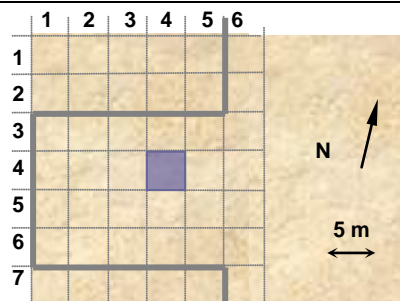
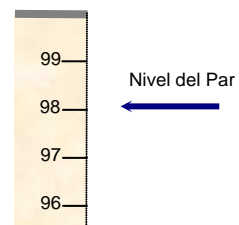


PUNTOS DE APOYO

PUNTO	X	Y	Z	PUNTO	X	Y	Z
3047	116,095	101,334	97,468				
3048	116,023	102,500	97,454				
3049	116,042	103,766	97,553				
3050	114,633	103,498	98,777				
3051	114,625	102,402	98,024				
3052	114,771	101,385	98,007				

ENTERRAMIENTOS:

Nivel Inicial → 99,075



UNIDADES: 23288

NOTAS:

**EQUIPO DE DOCUMENTACIÓN ARQUITECTÓNICA
(U.P.V. - E.H.U.)**

TRABAJO: Documentación de las excavaciones en el interior de la Catedral de Santa María (Vitoria – Gasteiz). ZONA 22

PAR: N4-43-1

ALTURA: 4.0 m

BASE: 1.0 m

OBJETIVO: R50

FECHA: 10/10/2002




PUNTOS DE APOYO

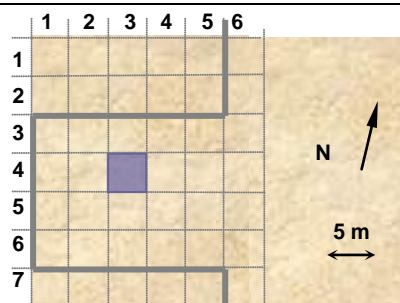
PUNTO	X	Y	Z	PUNTO	X	Y	Z
3061	113,064	101,394	98,203				
3062	113,019	102,523	98,275				
3063	113,132	103,590	98,637				
3064	111,963	104,221	98,194				
3065	111,951	102,659	98,159				
3066	111,865	101,676	98,042				

ENTERRAMIENTOS:

Nivel Inicial → 99,075



Nivel del Par



UNIDADES: 23583,22975,22973,22709,23689,23529,23524,23627,23288,22893,23612

NOTAS:

**EQUIPO DE DOCUMENTACIÓN ARQUITECTÓNICA
(U.P.V. - E.H.U.)**

TRABAJO: Documentación de las excavaciones en el interior de la Catedral de Santa María (Vitoria – Gasteiz). ZONA 22

PAR: N4-43-2

ALTURA: 4.0 m

BASE: 1.0 m

OBJETIVO: R50

FECHA: 10/10/2002

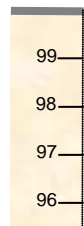


PUNTOS DE APOYO

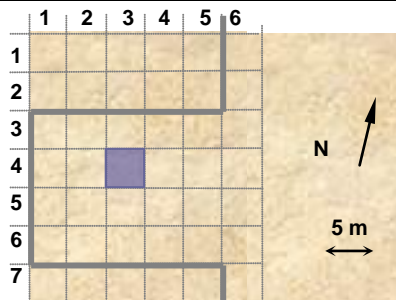
PUNTO	X	Y	Z	PUNTO	X	Y	Z
3066	111,865	101,676	98,042				
3075	110,403	101,173	98,088				
3076	110,207	102,425	97,878				
3077	110,135	103,944	98,303				
3078	108,726	103,273	98,342				
3079	108,768	102,322	97,939				
3080	108,785	101,294	98,025				

ENTERRAMIENTOS:

Nivel Inicial → 99,075



Nivel del Par



UNIDADES: 23352,22921,23157,23516,22978,23514,23612,23206,23478,23330,23513

NOTAS:

**EQUIPO DE DOCUMENTACIÓN ARQUITECTÓNICA
(U.P.V. - E.H.U.)**

TRABAJO: Documentación de las excavaciones en el interior de la Catedral de Santa María (Vitoria – Gasteiz). ZONA 22


PAR: N4-45-3

ALTURA: 4.0 m

BASE: 1.0 m

OBJETIVO: R50

FECHA: 10/10/2002

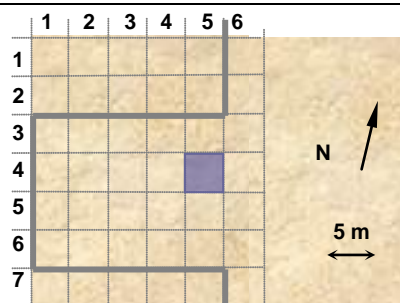
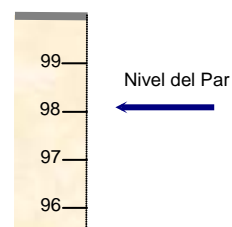


PUNTOS DE APOYO

PUNTO	X	Y	Z	PUNTO	X	Y	Z
3003	125,054	98,612	98,085				
3004	125,100	99,908	97,867				
3005	125,095	101,179	97,679				
3010	123,719	101,227	97,745				
3011	123,646	100,328	98,043				
3012	123,589	98,818	97,683				

ENTERRAMIENTOS:

Nivel Inicial → 99,075



UNIDADES: 23280,23081,22461,23433,22177,23028,23480,23424,23282,23430,23257,23268

NOTAS:

**EQUIPO DE DOCUMENTACIÓN ARQUITECTÓNICA
(U.P.V. - E.H.U.)**

TRABAJO: Documentación de las excavaciones en el interior de la Catedral de Santa María (Vitoria – Gasteiz). ZONA 22

PAR: N4-45-4

ALTURA: 4.0 m

BASE: 1.0 m

OBJETIVO: R50

FECHA: 10/10/2002

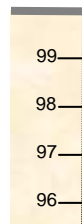


PUNTOS DE APOYO

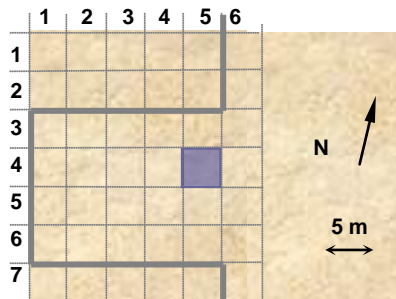
PUNTO	X	Y	Z	PUNTO	X	Y	Z
3017	121,917	98,532	97,544				
3018	121,932	99,620	97,513				
3019	121,944	100,961	97,571				
3020	121,895	102,233	97,630				
3023	120,772	101,715	98,382				
3024	120,780	100,657	97,921				
3025	120,630	99,628	98,188				
3026	120,592	98,731	98,154				

ENTERRAMIENTOS:

Nivel Inicial → 99,075



Nivel del Par



UNIDADES: 23466,22104,23375,23001,23442,23398,22257,23158,22574,23172,22670,23485,23259,23433,22461,23168,23215

NOTAS:

**EQUIPO DE DOCUMENTACIÓN ARQUITECTÓNICA
(U.P.V. - E.H.U.)**

TRABAJO: Documentación de las excavaciones en el interior de la Catedral de Santa María (Vitoria – Gasteiz). ZONA 22


PAR: N4-44-3

ALTURA: 4.0 m

BASE: 1.0 m

OBJETIVO: R50

FECHA: 10/10/2002

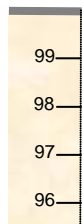


PUNTOS DE APOYO

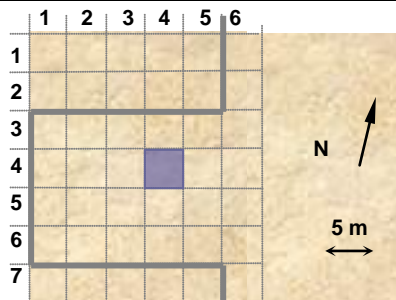
PUNTO	X	Y	Z	PUNTO	X	Y	Z
3031	119,104	98,967	98,133				
3032	119,069	100,337	97,255				
3033	118,928	101,095	97,680				
3038	117,463	101,522	97,841				
3039	117,352	100,274	98,062				
3040	117,406	98,835	98,040				

ENTERRAMIENTOS:

Nivel Inicial → 99,075



Nivel del Par ←



UNIDADES: 23288,23290,23285,23465,23375,23364,23398,23392,23466

NOTAS:

**EQUIPO DE DOCUMENTACIÓN ARQUITECTÓNICA
(U.P.V. - E.H.U.)**

TRABAJO: Documentación de las excavaciones en el interior de la Catedral de Santa María (Vitoria – Gasteiz). ZONA 22


PAR: N4-44-4

ALTURA: 4.0 m

BASE: 1.0 m

OBJETIVO: R50

FECHA: 10/10/2002

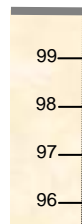


PUNTOS DE APOYO

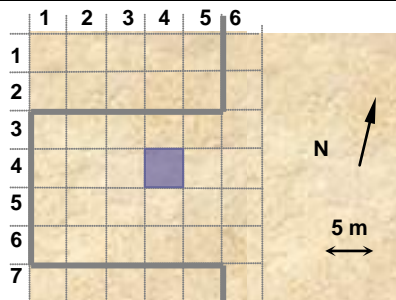
PUNTO	X	Y	Z	PUNTO	X	Y	Z
3038	117,463	101,522	97,841				
3039	117,352	100,274	98,062				
3040	117,406	98,835	98,040				
3045	116,203	98,808	97,645				
3046	116,172	100,094	97,566				
3047	116,095	101,334	97,468				
3052	114,771	101,385	98,007				
3053	114,769	99,863	98,021				
3054	114,675	98,835	97,924				

ENTERRAMIENTOS:

Nivel Inicial → 99,075



Nivel del Par



UNIDADES: 23288,23290,23308,23476,23100,23300,23147

NOTAS:

**EQUIPO DE DOCUMENTACIÓN ARQUITECTÓNICA
(U.P.V. - E.H.U.)**

TRABAJO: Documentación de las excavaciones en el interior de la Catedral de Santa María (Vitoria – Gasteiz). ZONA 22

PAR: N4-43-3

ALTURA: 4.0 m

BASE: 1.0 m

OBJETIVO: R50

FECHA: 10/10/2002

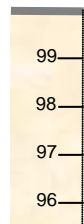


PUNTOS DE APOYO

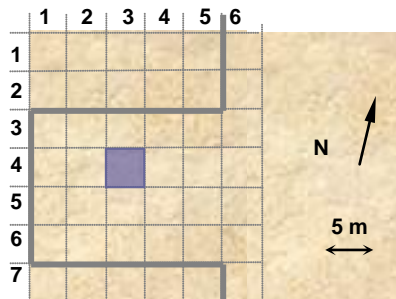
PUNTO	X	Y	Z	PUNTO	X	Y	Z
3052	114,771	101,385	98,007				
3053	114,769	99,863	98,021				
3054	114,675	98,835	97,924				
3059	112,990	98,702	98,280				
3060	112,923	100,043	98,130				
3061	113,064	101,394	98,203				
3066	111,865	101,676	98,042				
3068	111,627	98,690	97,757				

ENTERRAMIENTOS:

Nivel Inicial → 99,075



Nivel del Par



UNIDADES: 23308,23288,23529,23627,23524,23530,23225

NOTAS:

**EQUIPO DE DOCUMENTACIÓN ARQUITECTÓNICA
(U.P.V. - E.H.U.)**

TRABAJO: Documentación de las excavaciones en el interior de la Catedral de Santa María (Vitoria – Gasteiz). ZONA 22

PAR: N4-43-4

ALTURA: 4.0 m

BASE: 1.0 m

OBJETIVO: R50

FECHA: 10/10/2002

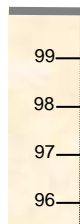


PUNTOS DE APOYO

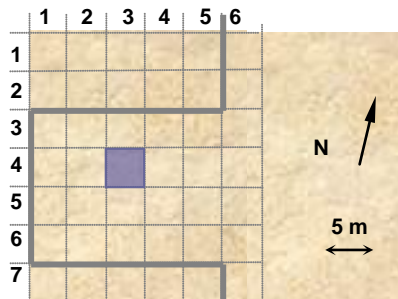
PUNTO	X	Y	Z	PUNTO	X	Y	Z
3067	111,514	100,037	97,716				
3068	111,627	98,690	97,757				
3073	110,542	98,723	97,904				
3074	110,455	100,088	97,787				
3075	110,403	101,173	98,088				
3080	108,785	101,294	98,025				
3081	108,717	99,817	98,220				
3082	108,838	99,001	98,386				

ENTERRAMIENTOS:

Nivel Inicial → 99,075



Nivel del Par



UNIDADES: 22921,23157,23330,23513,23321,23513,23313,23528,22695,23527,22917,23653,23357,23136,23152,23516,23612

NOTAS:

**EQUIPO DE DOCUMENTACIÓN ARQUITECTÓNICA
(U.P.V. - E.H.U.)**

TRABAJO: Documentación de las excavaciones en el interior de la Catedral de Santa María (Vitoria – Gasteiz). ZONA 22

PAR: N4-55-1

ALTURA: 4.0 m

BASE: 1.0 m

OBJETIVO: R50

FECHA: 10/10/2002

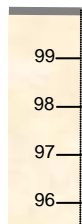


PUNTOS DE APOYO

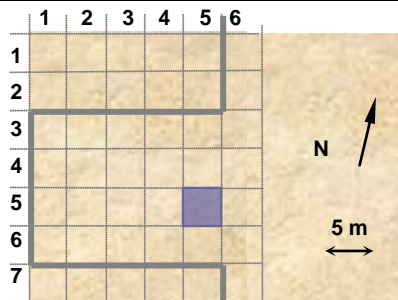
PUNTO	X	Y	Z	PUNTO	X	Y	Z
3001	125,153	95,860	98,644				
3002	125,004	97,485	98,058				
3003	125,054	98,612	98,085				
3012	123,589	98,818	97,683				
3013	123,317	97,395	98,055				
3014	123,486	95,905	97,719				

ENTERRAMIENTOS:

Nivel Inicial → 99,075



Nivel del Par ←



UNIDADES: 22177,23484,23005,22274,22122,23460,23461,22271,22272,23268,23460

NOTAS:

**EQUIPO DE DOCUMENTACIÓN ARQUITECTÓNICA
(U.P.V. - E.H.U.)**

TRABAJO: Documentación de las excavaciones en el interior de la Catedral de Santa María (Vitoria – Gasteiz). ZONA 22

PAR: N4-55-2

ALTURA: 4.0 m

BASE: 1.0 m

OBJETIVO: R50

FECHA: 10/10/2002




PUNTOS DE APOYO

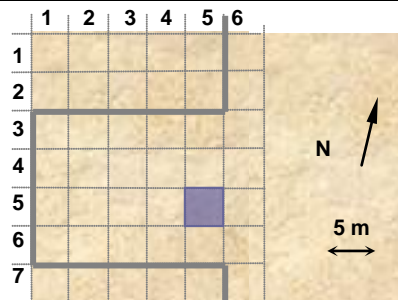
PUNTO	X	Y	Z	PUNTO	X	Y	Z
3015	122,231	95,845	97,708				
3016	122,029	97,245	97,548				
3017	121,917	98,532	97,544				
3026	120,592	98,731	98,154				
3027	120,566	97,819	98,245				
3028	120,617	96,711	98,716				

ENTERRAMIENTOS:

Nivel Inicial → 99,075



Nivel del Par ←



UNIDADES: 23172,22574,22670,22189,23259,23485,23484,23005,23494

NOTAS:

**EQUIPO DE DOCUMENTACIÓN ARQUITECTÓNICA
(U.P.V. - E.H.U.)**

TRABAJO: Documentación de las excavaciones en el interior de la Catedral de Santa María (Vitoria – Gasteiz). ZONA 22


PAR: N4-54-1

ALTURA: 4.0 m

BASE: 1.0 m

OBJETIVO: R50

FECHA: 10/10/2002

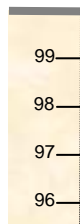


PUNTOS DE APOYO

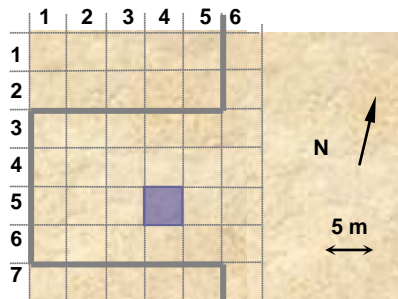
PUNTO	X	Y	Z	PUNTO	X	Y	Z
3029	119,149	96,274	98,406				
3030	118,926	97,740	98,048				
3031	119,104	98,967	98,133				
3040	117,406	98,835	98,040				
3041	117,609	97,643	97,798				
3042	117,632	96,173	98,122				

ENTERRAMIENTOS:

Nivel Inicial → 99,075



Nivel del Par ←



UNIDADES: 23290,23476,22633

NOTAS:

**EQUIPO DE DOCUMENTACIÓN ARQUITECTÓNICA
(U.P.V. - E.H.U.)**

TRABAJO: Documentación de las excavaciones en el interior de la Catedral de Santa María (Vitoria – Gasteiz). ZONA 22

PAR: N4-54-2

ALTURA: 4.0 m

BASE: 1.0 m

OBJETIVO: R50

FECHA: 10/10/2002

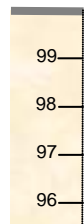


PUNTOS DE APOYO

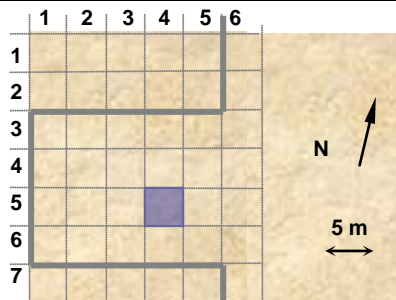
PUNTO	X	Y	Z	PUNTO	X	Y	Z
3043	116,418	96,009	98,233				
3044	116,428	97,457	97,816				
3045	116,203	98,808	97,645				
3054	114,675	98,835	97,924				
3055	114,699	97,674	97,937				
3056	114,698	96,759	98,753				

ENTERRAMIENTOS:

Nivel Inicial → 99,075



Nivel del Par



UNIDADES: 23147,23226,22891,23476,23182,23247

NOTAS:

**EQUIPO DE DOCUMENTACIÓN ARQUITECTÓNICA
(U.P.V. - E.H.U.)**

TRABAJO: Documentación de las excavaciones en el interior de la Catedral de Santa María (Vitoria – Gasteiz). ZONA 22

PAR: N4-53-1 **ALTURA:** 4.0 m **BASE:** 1.0 m **OBJETIVO:** R50 **FECHA:** 10/10/2002

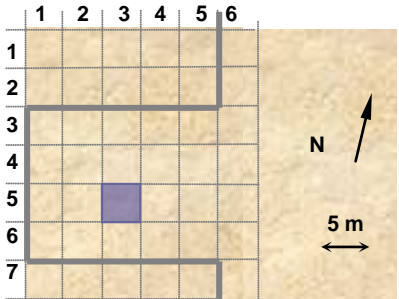
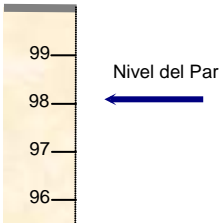


PUNTOS DE APOYO

PUNTO	X	Y	Z	PUNTO	X	Y	Z
3054	114,675	98,835	97,924				
3055	114,699	97,674	97,937				
3057	112,808	96,387	98,332				
3058	113,051	97,743	98,255				
3059	112,990	98,702	98,280				

ENTERRAMIENTOS:

Nivel Inicial → 99,075



UNIDADES: 23530,23225,23652,23531

NOTAS:

**EQUIPO DE DOCUMENTACIÓN ARQUITECTÓNICA
(U.P.V. - E.H.U.)**

TRABAJO: Documentación de las excavaciones en el interior de la Catedral de Santa María (Vitoria – Gasteiz). ZONA 22

PAR: N4-53-2

ALTURA: 4.0 m

BASE: 1.0 m

OBJETIVO: R50

FECHA: 10/10/2002

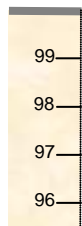


PUNTOS DE APOYO

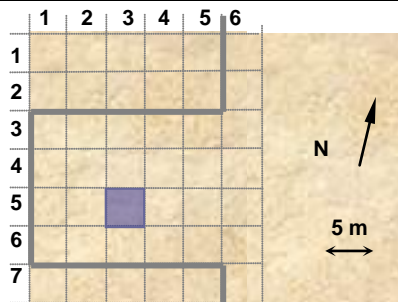
PUNTO	X	Y	Z	PUNTO	X	Y	Z
3070	111,624	96,262	97,814				
3071	110,575	96,187	97,963				
3072	110,447	97,467	98,063				
3073	110,542	98,723	97,904				
3082	108,838	99,001	98,386				
3083	109,025	97,670	98,059				
3084	109,175	96,277	98,604				

ENTERRAMIENTOS:

Nivel Inicial → 99,075



Nivel del Par ←



UNIDADES: 22695,23527,22917,23526,22346,23525,23653,23357,23519,23500,23550,23357,23136

NOTAS:

**EQUIPO DE DOCUMENTACIÓN ARQUITECTÓNICA
(U.P.V. - E.H.U.)**

TRABAJO: Documentación de las excavaciones en el interior de la Catedral de Santa María (Vitoria – Gasteiz). ZONA 22


PAR: N4-63-1

ALTURA: 4.0 m

BASE: 1.0 m

OBJETIVO: R50

FECHA: 10/10/2002

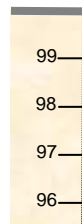


PUNTOS DE APOYO

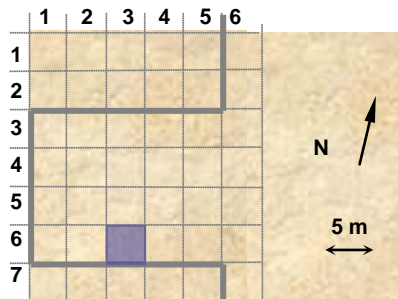
PUNTO	X	Y	Z	PUNTO	X	Y	Z
3138	109,866	92,833	98,567				
3141	109,163	90,808	98,809				
3142	109,053	91,616	98,256				
3143	108,946	92,732	98,246				
3144	108,965	93,733	98,043				
3147	107,513	93,686	98,568				
3148	107,715	92,705	98,249				

ENTERRAMIENTOS:

Nivel Inicial → 99,075



Nivel del Par



UNIDADES: 23564,23570

NOTAS:

**EQUIPO DE DOCUMENTACIÓN ARQUITECTÓNICA
(U.P.V. - E.H.U.)**

TRABAJO: Documentación de las excavaciones en el interior de la Catedral de Santa María (Vitoria – Gasteiz). ZONA 22

PAR: N4-63-2

ALTURA: 4.0 m

BASE: 1.0 m

OBJETIVO: R50

FECHA: 10/10/2002

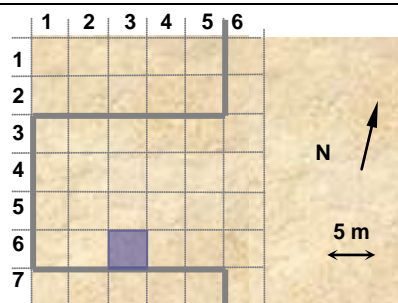
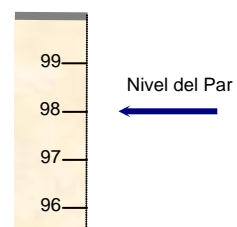


PUNTOS DE APOYO

PUNTO	X	Y	Z	PUNTO	X	Y	Z
3122	113,562	91,752	97,966				
3123	113,691	92,839	98,232				
3129	112,607	91,557	98,296				
3130	112,592	90,515	98,729				
3131	111,417	90,353	98,366				
3132	111,434	91,413	98,137				
3133	111,271	92,688	98,016				
3134	111,321	93,787	98,237				

ENTERRAMIENTOS:

Nivel Inicial → 99,075



UNIDADES: 23564,23570,23338,23578,23228,23576,23574

NOTAS:

**EQUIPO DE DOCUMENTACIÓN ARQUITECTÓNICA
(U.P.V. - E.H.U.)**

TRABAJO: Documentación de las excavaciones en el interior de la Catedral de Santa María (Vitoria – Gasteiz). ZONA 22

PAR: N4-64-1

ALTURA: 4.0 m

BASE: 1.0 m

OBJETIVO: R50

FECHA: 10/10/2002

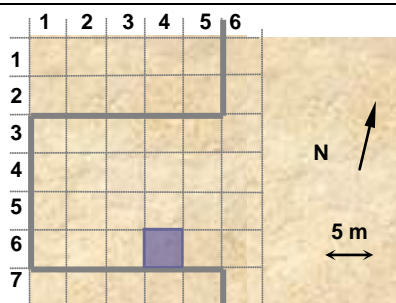
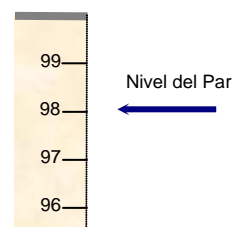


PUNTOS DE APOYO

PUNTO	X	Y	Z	PUNTO	X	Y	Z
3111	116,082	90,634	98,097				
3112	116,181	91,588	98,099				
3113	116,144	92,617	98,347				
3114	116,235	93,854	97,887				
3117	115,031	93,715	98,717				
3118	115,045	92,735	98,720				
3119	115,056	91,720	98,444				
3120	115,034	90,715	98,863				
3122	113,562	91,752	97,966				
3123	113,691	92,839	98,232				
3124	113,591	93,877	98,114				

ENTERRAMIENTOS:

Nivel Inicial → 99,075



UNIDADES: 22897,22705,23605,23603,22681,23387,23557,23347,23559,23561,23304

NOTAS:

**EQUIPO DE DOCUMENTACIÓN ARQUITECTÓNICA
(U.P.V. - E.H.U.)**

TRABAJO: Documentación de las excavaciones en el interior de la Catedral de Santa María (Vitoria – Gasteiz). ZONA 22

PAR: N4-64-2

ALTURA: 4.0 m

BASE: 1.0 m

OBJETIVO: R50

FECHA: 10/10/2002

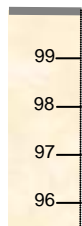


PUNTOS DE APOYO

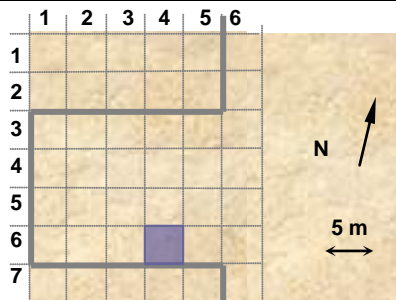
PUNTO	X	Y	Z	PUNTO	X	Y	Z
3097	120,271	93,637	97,962				
3098	120,367	92,881	97,766				
3099	119,934	91,707	97,537				
3100	119,477	90,733	98,228				
3101	118,608	90,639	98,242				
3102	118,880	91,622	98,121				
3103	118,426	92,696	98,661				
3104	118,566	93,535	98,674				
3107	117,306	93,922	97,788				
3108	117,204	92,584	98,367				
3109	117,332	91,487	98,125				
3110	117,403	90,644	98,157				

ENTERRAMIENTOS:

Nivel Inicial → 99,075



Nivel del Par ←



UNIDADES: 23347,23557,23559,23677,23452,23676,23304,23561,23185,23355,23555,23551,23549,23547

NOTAS:

**EQUIPO DE DOCUMENTACIÓN ARQUITECTÓNICA
(U.P.V. - E.H.U.)**

TRABAJO: Documentación de las excavaciones en el interior de la Catedral de Santa María (Vitoria – Gasteiz). ZONA 22

PAR: N4-63-3

ALTURA: 4.0 m

BASE: 1.0 m

OBJETIVO: R50

FECHA: 10/10/2002

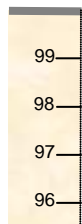


PUNTOS DE APOYO

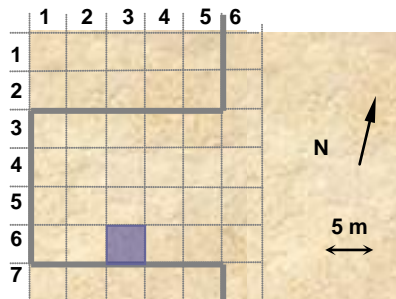
PUNTO	X	Y	Z	PUNTO	X	Y	Z
3133	111,271	92,688	98,016				
3136	110,021	95,049	98,625				
3137	110,023	93,875	98,668				
3138	109,866	92,833	98,567				
3139	109,993	91,535	98,802				
3142	109,053	91,616	98,256				
3143	108,946	92,732	98,246				
3144	108,965	93,733	98,043				
3145	108,886	94,523	98,834				

ENTERRAMIENTOS:

Nivel Inicial → 99,075



Nivel del Par



UNIDADES: 23578,23228,23576,23574,23572,22897,23387

NOTAS:

**EQUIPO DE DOCUMENTACIÓN ARQUITECTÓNICA
(U.P.V. - E.H.U.)**

TRABAJO: Documentación de las excavaciones en el interior de la Catedral de Santa María (Vitoria – Gasteiz). ZONA 22

PAR: N4-63-4

ALTURA: 4.0 m

BASE: 1.0 m

OBJETIVO: R50

FECHA: 10/10/2002

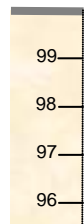


PUNTOS DE APOYO

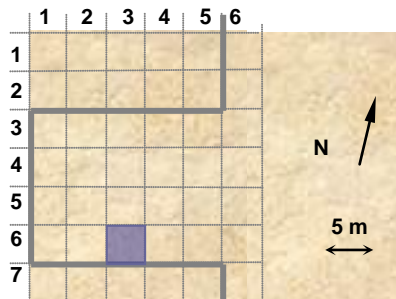
PUNTO	X	Y	Z	PUNTO	X	Y	Z
3122	113,562	91,752	97,966				
3123	113,691	92,839	98,232				
3124	113,591	93,877	98,114				
3125	113,594	94,703	98,733				
3127	112,495	94,084	98,764				
3128	112,697	92,809	98,744				
3129	112,607	91,557	98,296				
3132	111,434	91,413	98,137				

ENTERRAMIENTOS:

Nivel Inicial → 99,075



Nivel del Par ←



UNIDADES: 22897,23603,23576,23387,23605

NOTAS:

**EQUIPO DE DOCUMENTACIÓN ARQUITECTÓNICA
(U.P.V. - E.H.U.)**

TRABAJO: Documentación de las excavaciones en el interior de la Catedral de Santa María (Vitoria – Gasteiz). ZONA 22

PAR: N4-64-3

ALTURA: 4.0 m

BASE: 1.0 m

OBJETIVO: R50

FECHA: 10/10/2002

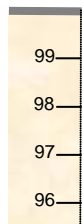


PUNTOS DE APOYO

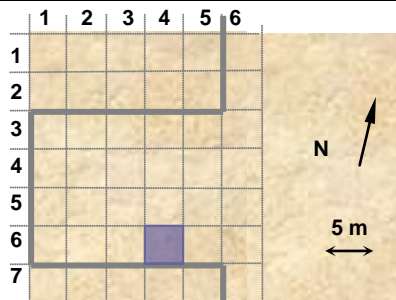
PUNTO	X	Y	Z	PUNTO	X	Y	Z
3107	117,306	93,922	97,788				
3108	117,204	92,584	98,367				
3109	117,332	91,487	98,125				
3112	116,181	91,588	98,099				
3113	116,144	92,617	98,347				
3114	116,235	93,854	97,887				
3115	116,238	94,933	97,971				
3117	115,031	93,715	98,717				
3118	115,045	92,735	98,720				
3119	115,056	91,720	98,444				

ENTERRAMIENTOS:

Nivel Inicial → 99,075



Nivel del Par ←



UNIDADES: 23705,22897,23681,23347,23557,23559,23561,23304,23247,23452

NOTAS:

**EQUIPO DE DOCUMENTACIÓN ARQUITECTÓNICA
(U.P.V. - E.H.U.)**

TRABAJO: Documentación de las excavaciones en el interior de la Catedral de Santa María (Vitoria – Gasteiz). ZONA 22

PAR: N4-64-4

ALTURA: 4.0 m

BASE: 1.0 m

OBJETIVO: R50

FECHA: 10/10/2002

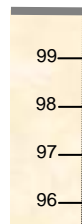


PUNTOS DE APOYO

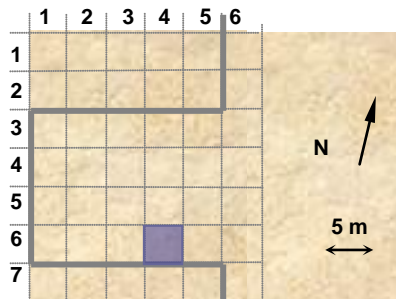
PUNTO	X	Y	Z	PUNTO	X	Y	Z
3096	120,611	94,214	98,527				
3097	120,271	93,637	97,962				
3098	120,367	92,881	97,766				
3099	119,934	91,707	97,537				
3102	118,880	91,622	98,121				
3103	118,426	92,696	98,661				
3104	118,566	93,535	98,674				
3105	118,917	94,794	98,302				

ENTERRAMIENTOS:

Nivel Inicial → 99,075



Nivel del Par



UNIDADES: 23185,23676,23555,23553,23551,23549,23547,23677

NOTAS:

**EQUIPO DE DOCUMENTACIÓN ARQUITECTÓNICA
(U.P.V. - E.H.U.)**

TRABAJO: Documentación de las excavaciones en el interior de la Catedral de Santa María (Vitoria – Gasteiz). ZONA 22

PAR: N4-34-4

ALTURA: 4.0 m

BASE: 1.0 m

OBJETIVO: R50

FECHA: 11/10/2002




PUNTOS DE APOYO

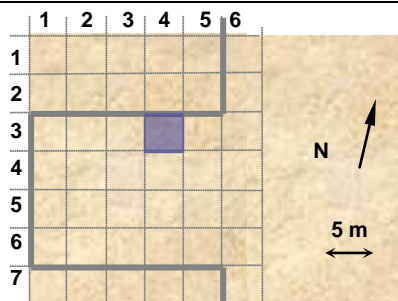
PUNTO	X	Y	Z	PUNTO	X	Y	Z
3223	112,555	107,558	97,969	3238	115,679	107,497	98,231
3224	112,647	108,486	98,185	3239	115,877	106,604	98,384
3226	113,441	109,375	98,581				
3227	113,610	108,342	97,901				
3228	113,634	107,565	98,350				
3229	113,364	106,560	98,112				
3232	114,506	106,533	98,195				
3233	114,428	107,455	98,285				
3234	114,530	108,166	97,994				
3235	114,583	109,007	97,992				
3236	115,627	109,165	98,463				
3237	115,517	108,369	98,051				

ENTERRAMIENTOS:

Nivel Inicial → 99,075



Nivel del Par ←



UNIDADES: 23692,23692,23448,23584,23587,23071,22052

NOTAS:

**EQUIPO DE DOCUMENTACIÓN ARQUITECTÓNICA
(U.P.V. - E.H.U.)**

TRABAJO: Documentación de las excavaciones en el interior de la Catedral de Santa María (Vitoria – Gasteiz). ZONA 22

PAR: N4-33-3

ALTURA: 4.0 m

BASE: 1.0 m

OBJETIVO: R50

FECHA: 11/10/2002

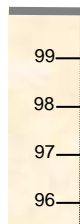


PUNTOS DE APOYO

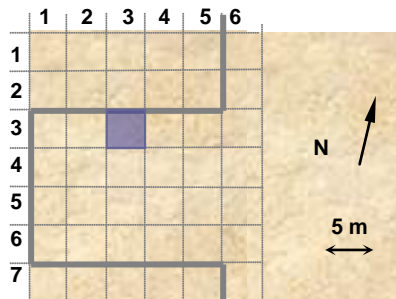
PUNTO	X	Y	Z	PUNTO	X	Y	Z
3212	110,562	106,366	98,810	3227	113,610	108,342	97,901
3213	110,592	107,701	97,759	3228	113,634	107,565	98,350
3214	110,487	108,324	97,840	3229	113,364	106,560	98,112
3215	110,442	109,199	97,765				
3216	111,528	109,209	97,822				
3217	111,498	108,251	98,096				
3218	111,389	107,578	98,159				
3219	111,325	106,325	98,764				
3223	112,555	107,558	97,969				
3224	112,647	108,486	98,185				
3225	112,577	109,274	98,679				
3226	113,441	109,375	98,581				

ENTERRAMIENTOS:

Nivel Inicial → 99,075



Nivel del Par ←



UNIDADES: 21003,23634,23586,22126,23591,23587,23584,22448

NOTAS:

**EQUIPO DE DOCUMENTACIÓN ARQUITECTÓNICA
(U.P.V. - E.H.U.)**

TRABAJO: Documentación de las excavaciones en el interior de la Catedral de Santa María (Vitoria – Gasteiz). ZONA 22

PAR: N4-33-4

ALTURA: 4.0 m

BASE: 1.0 m

OBJETIVO: R50

FECHA: 11/10/2002

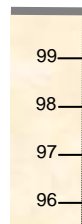


PUNTOS DE APOYO

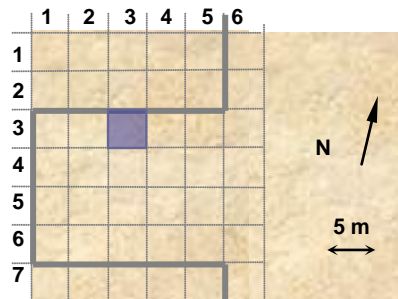
PUNTO	X	Y	Z	PUNTO	X	Y	Z
3202	108,634	106,381	98,449				
3203	108,635	107,615	98,436				
3204	108,545	108,562	98,492				
3205	108,735	109,276	98,825				
3206	109,729	109,194	98,400				
3207	109,494	108,314	98,083				
3208	109,459	107,387	98,388				
3209	109,446	106,276	98,577				
3213	110,592	107,701	97,759				
3214	110,487	108,324	97,840				
3215	110,442	109,199	97,765				

ENTERRAMIENTOS:

Nivel Inicial → 99,075



Nivel del Par ←



UNIDADES: 22920,23629,23694,23591,23586

NOTAS:

**EQUIPO DE DOCUMENTACIÓN ARQUITECTÓNICA
(U.P.V. - E.H.U.)**

TRABAJO: Documentación de las excavaciones en el interior de la Catedral de Santa María (Vitoria – Gasteiz). ZONA 22

PAR: N4-34-3

ALTURA: 4.0 m

BASE: 1.0 m

OBJETIVO: R50

FECHA: 11/10/2002

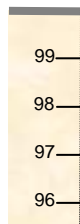


PUNTOS DE APOYO

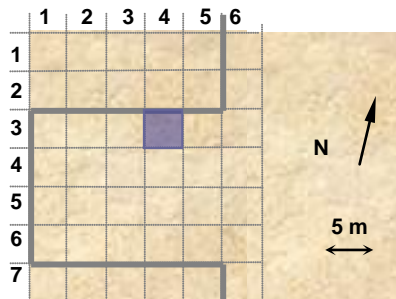
PUNTO	X	Y	Z	PUNTO	X	Y	Z
3224	112,647	108,486	98,185	3239	115,877	106,604	98,384
3227	113,610	108,342	97,901				
3228	113,634	107,565	98,350				
3229	113,364	106,560	98,112				
3230	113,347	105,518	98,766				
3231	114,533	105,538	98,636				
3232	114,506	106,533	98,195				
3233	114,428	107,455	98,285				
3234	114,530	108,166	97,994				
3235	114,583	109,007	97,992				
3237	115,517	108,369	98,051				
3238	115,679	107,497	98,231				

ENTERRAMIENTOS:

Nivel Inicial → 99,075



Nivel del Par ←



UNIDADES: 23692,23693,23587,23071,22052,22075,22448,23584

NOTAS:

**EQUIPO DE DOCUMENTACIÓN ARQUITECTÓNICA
(U.P.V. - E.H.U.)**

TRABAJO: Documentación de las excavaciones en el interior de la Catedral de Santa María (Vitoria – Gasteiz). ZONA 22

PAR: N4-33-1

ALTURA: 4.0 m

BASE: 1.0 m

OBJETIVO: R50

FECHA: 11/10/2002

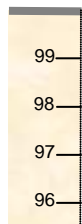


PUNTOS DE APOYO

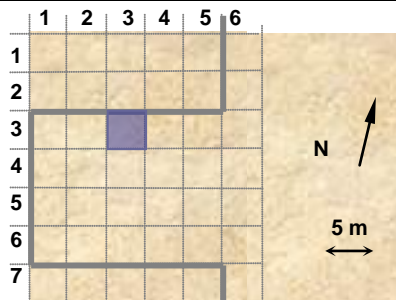
PUNTO	X	Y	Z	PUNTO	X	Y	Z
3211	110,469	105,360	98,196	3223	112,555	107,558	97,969
3212	110,562	106,366	98,810	3224	112,647	108,486	98,185
3213	110,592	107,701	97,759	3229	113,364	106,560	98,112
3214	110,487	108,324	97,840	3230	113,347	105,518	98,766
3215	110,442	109,199	97,765				
3216	111,528	109,209	97,822				
3217	111,498	108,251	98,096				
3218	111,389	107,578	98,159				
3219	111,325	106,325	98,764				
3220	111,281	105,580	98,202				
3221	112,407	105,429	98,609				
3222	112,401	106,273	98,792				

ENTERRAMIENTOS:

Nivel Inicial → 99,075



Nivel del Par ←



UNIDADES: 21003,23694,23634,23586,23591,22126,23597,23595,23598,23583,22075

NOTAS:

**EQUIPO DE DOCUMENTACIÓN ARQUITECTÓNICA
(U.P.V. - E.H.U.)**

TRABAJO: Documentación de las excavaciones en el interior de la Catedral de Santa María (Vitoria – Gasteiz). ZONA 22

PAR: N4-33-2

ALTURA: 4.0 m

BASE: 1.0 m

OBJETIVO: R50

FECHA: 11/10/2002

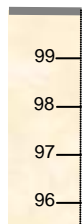


PUNTOS DE APOYO

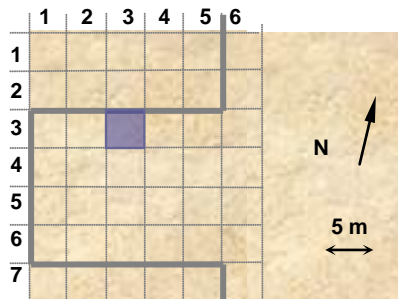
PUNTO	X	Y	Z	PUNTO	X	Y	Z
3201	108,726	105,813	98,871				
3202	108,634	106,381	98,449				
3203	108,635	107,615	98,436				
3204	108,545	108,562	98,492				
3207	109,494	108,314	98,083				
3208	109,459	107,387	98,388				
3209	109,446	106,276	98,577				
3210	109,408	105,292	98,791				
3211	110,469	105,360	98,196				
3213	110,592	107,701	97,759				
3214	110,487	108,324	97,840				
3215	110,442	109,199	97,765				

ENTERRAMIENTOS:

Nivel Inicial → 99,075



Nivel del Par ←



UNIDADES: 23629,22920,22126,23597,23598

NOTAS:

**EQUIPO DE DOCUMENTACIÓN ARQUITECTÓNICA
(U.P.V. - E.H.U.)**

TRABAJO: Documentación de las excavaciones en el interior de la Catedral de Santa María (Vitoria – Gasteiz). ZONA 22

PAR: N4-36-2

ALTURA: 4.0 m

BASE: 1.0 m

OBJETIVO: R50

FECHA: 11/10/2002




PUNTOS DE APOYO

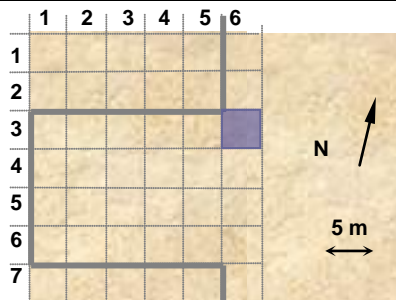
PUNTO	X	Y	Z	PUNTO	X	Y	Z
3282	125,283	106,587	97,871				
3283	125,482	107,490	98,342				
3284	125,501	108,446	98,067				
3285	125,496	109,225	97,668				
3286	126,596	109,196	98,078				
3287	126,421	108,200	98,267				
3288	126,460	107,506	98,245				
3289	126,477	106,631	98,061				
3292	127,531	106,667	98,063				
3293	127,412	107,557	98,225				
3294	127,457	108,383	97,914				
3295	127,578	109,367	98,882				

ENTERRAMIENTOS:

Nivel Inicial → 99,075



Nivel del Par ←



UNIDADES: 23673,23222,23415,23535,23440,23492

NOTAS:

**EQUIPO DE DOCUMENTACIÓN ARQUITECTÓNICA
(U.P.V. - E.H.U.)**

TRABAJO: Documentación de las excavaciones en el interior de la Catedral de Santa María (Vitoria – Gasteiz). ZONA 22

PAR: N4-35-3

ALTURA: 4.0 m

BASE: 1.0 m

OBJETIVO: R50

FECHA: 11/10/2002

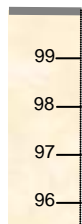


PUNTOS DE APOYO

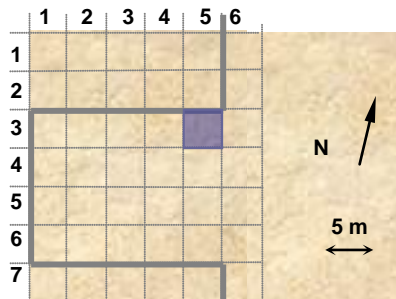
PUNTO	X	Y	Z	PUNTO	X	Y	Z
3266	122,183	109,127	97,954	3285	125,496	109,225	97,668
3267	122,183	108,164	98,032				
3268	122,222	107,275	97,631				
3269	122,114	106,524	97,799				
3272	123,051	106,503	97,732				
3273	123,204	107,255	97,642				
3274	123,352	108,046	97,990				
3275	123,431	109,083	97,935				
3276	124,194	109,391	98,516				
3277	124,360	108,498	98,219				
3278	124,300	107,366	98,109				
3279	124,246	106,573	97,898				

ENTERRAMIENTOS:

Nivel Inicial → 99,075



Nivel del Par ←



UNIDADES: 23666,23673,23222,23497,23499,23486,23489,23494,23608,23490,23492

NOTAS:

**EQUIPO DE DOCUMENTACIÓN ARQUITECTÓNICA
(U.P.V. - E.H.U.)**

TRABAJO: Documentación de las excavaciones en el interior de la Catedral de Santa María (Vitoria – Gasteiz). ZONA 22

PAR: N4-35-4

ALTURA: 4.0 m

BASE: 1.0 m

OBJETIVO: R50

FECHA: 11/10/2002




PUNTOS DE APOYO

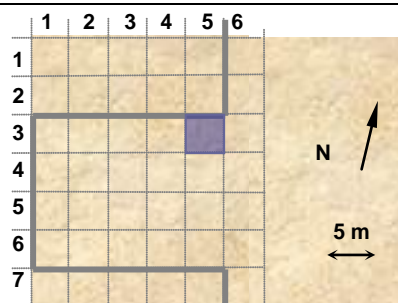
PUNTO	X	Y	Z	PUNTO	X	Y	Z
3254	119,251	108,196	97,995	3269	122,114	106,524	97,799
3256	120,029	109,122	98,768	3272	123,051	106,503	97,732
3257	120,236	108,199	98,202	3273	123,204	107,255	97,642
3258	120,185	107,358	98,353				
3259	120,103	106,667	98,257				
3262	121,026	106,620	98,255				
3263	121,095	107,346	98,403				
3264	121,175	108,182	98,277				
3265	121,141	109,033	98,640				
3266	122,183	109,127	97,954				
3267	122,183	108,164	98,032				
3268	122,222	107,275	97,631				

ENTERRAMIENTOS:

Nivel Inicial → 99,075



Nivel del Par ←



UNIDADES: 22048,22799,22326,22324,23222,23497,23499,23486,23608,23490,22782,23407,23064,22372,22330,22837

NOTAS:

**EQUIPO DE DOCUMENTACIÓN ARQUITECTÓNICA
(U.P.V. - E.H.U.)**

TRABAJO: Documentación de las excavaciones en el interior de la Catedral de Santa María (Vitoria – Gasteiz). ZONA 22

PAR: N4-34-2

ALTURA: 4.0 m

BASE: 1.0 m

OBJETIVO: R50

FECHA: 11/10/2002




PUNTOS DE APOYO

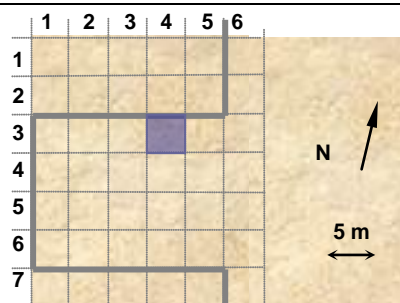
PUNTO	X	Y	Z	PUNTO	X	Y	Z
3242	117,019	106,588	97,288	3257	120,236	108,199	98,202
3243	116,988	107,457	97,174	3258	120,185	107,358	98,353
3244	117,017	108,322	97,045	3259	120,103	106,667	98,257
3246	118,365	109,370	98,460				
3247	118,097	108,207	98,160				
3248	118,121	107,484	98,212				
3249	118,047	106,705	98,254				
3252	119,122	106,716	98,409				
3253	119,138	107,416	98,422				
3254	119,251	108,196	97,995				
3255	119,027	109,381	98,331				
3256	120,029	109,122	98,768				

ENTERRAMIENTOS:

Nivel Inicial → 99,075



Nivel del Par ←



UNIDADES: 22837,23407,23064,22372,22782,22330

NOTAS:

**EQUIPO DE DOCUMENTACIÓN ARQUITECTÓNICA
(U.P.V. - E.H.U.)**

TRABAJO: Documentación de las excavaciones en el interior de la Catedral de Santa María (Vitoria – Gasteiz). ZONA 22

PAR: N4-36-1

ALTURA: 4.0 m

BASE: 1.0 m

OBJETIVO: R50

FECHA: 11/10/2002

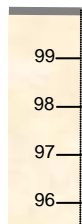


PUNTOS DE APOYO

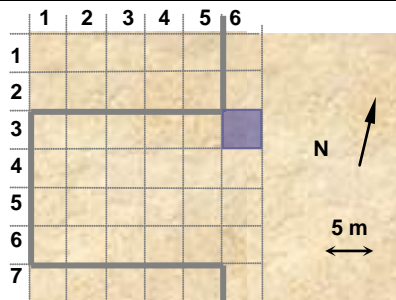
PUNTO	X	Y	Z	PUNTO	X	Y	Z
3281	125,276	105,818	98,137	3293	127,412	107,557	98,225
3282	125,283	106,587	97,871	3294	127,457	108,383	97,914
3283	125,482	107,490	98,342				
3284	125,501	108,446	98,067				
3285	125,496	109,225	97,668				
3286	126,596	109,196	98,078				
3287	126,421	108,200	98,267				
3288	126,460	107,506	98,245				
3289	126,477	106,631	98,061				
3290	126,496	106,070	98,641				
3291	127,442	105,879	98,479				
3292	127,531	106,667	98,063				

ENTERRAMIENTOS:

Nivel Inicial → 99,075



Nivel del Par ←



UNIDADES: 23440,23415,23222,23535,23489,23494,23492

NOTAS:

**EQUIPO DE DOCUMENTACIÓN ARQUITECTÓNICA
(U.P.V. - E.H.U.)**

TRABAJO: Documentación de las excavaciones en el interior de la Catedral de Santa María (Vitoria – Gasteiz). ZONA 22

PAR: N4-35-1

ALTURA: 4.0 m

BASE: 1.0 m

OBJETIVO: R50

FECHA: 11/10/2002

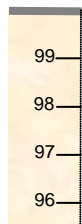


PUNTOS DE APOYO

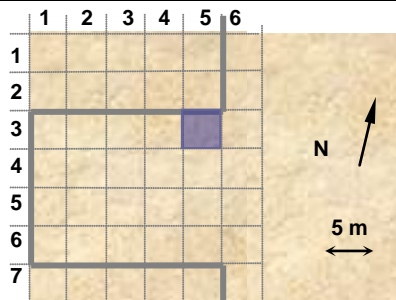
PUNTO	X	Y	Z	PUNTO	X	Y	Z
3271	123,127	105,613	97,885				
3272	123,051	106,503	97,732				
3273	123,204	107,255	97,642				
3274	123,352	108,046	97,990				
3277	124,360	108,498	98,219				
3278	124,300	107,366	98,109				
3279	124,246	106,573	97,898				
3280	124,156	105,872	97,946				
3281	125,276	105,818	98,137				
3282	125,283	106,587	97,871				
3283	125,482	107,490	98,342				
3284	125,501	108,446	98,067				

ENTERRAMIENTOS:

Nivel Inicial → 99,075



Nivel del Par



UNIDADES: 23497,23499,23486,23608,23490,23600,23617,23492,23222,23494,23489

NOTAS:

**EQUIPO DE DOCUMENTACIÓN ARQUITECTÓNICA
(U.P.V. - E.H.U.)**

TRABAJO: Documentación de las excavaciones en el interior de la Catedral de Santa María (Vitoria – Gasteiz) .ZONA 22

PAR: N4-35-2

ALTURA: 4.0 m

BASE: 1.0 m

OBJETIVO: R50

FECHA: 11/10/2002

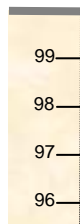


PUNTOS DE APOYO

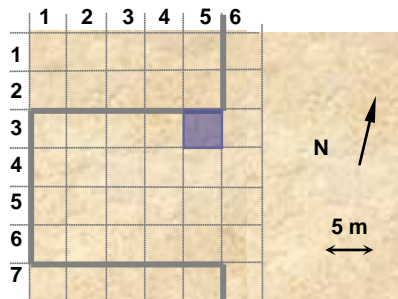
PUNTO	X	Y	Z	PUNTO	X	Y	Z
3257	120,236	108,199	98,202	3270	122,269	105,531	97,846
3258	120,185	107,358	98,353				
3259	120,103	106,667	98,257				
3260	119,811	105,723	98,357				
3261	121,165	105,667	97,889				
3262	121,026	106,620	98,255				
3263	121,095	107,346	98,403				
3264	121,175	108,182	98,277				
3266	122,183	109,127	97,954				
3267	122,183	108,164	98,032				
3268	122,222	107,275	97,631				
3269	122,114	106,524	97,799				

ENTERRAMIENTOS:

Nivel Inicial → 99,075



Nivel del Par ←



UNIDADES: 23497,23499,23486,23608,23490,22324,22326,22799,22048,22782,22837

NOTAS:

**EQUIPO DE DOCUMENTACIÓN ARQUITECTÓNICA
(U.P.V. - E.H.U.)**

TRABAJO: Documentación de las excavaciones en el interior de la Catedral de Santa María (Vitoria – Gasteiz). ZONA 22

PAR: N4-34-1

ALTURA: 4.0 m

BASE: 1.0 m

OBJETIVO: R50

FECHA: 11/10/2002




PUNTOS DE APOYO

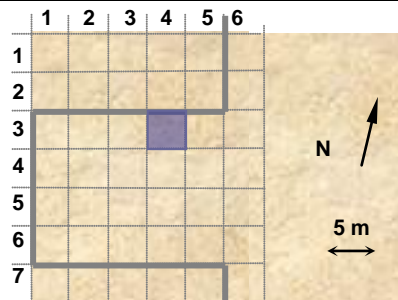
PUNTO	X	Y	Z	PUNTO	X	Y	Z
3246	118,365	109,370	98,460	3258	120,185	107,358	98,353
3247	118,097	108,207	98,160	3259	120,103	106,667	98,257
3248	118,121	107,484	98,212	3260	119,811	105,723	98,357
3249	118,047	106,705	98,254				
3250	118,281	105,614	98,104				
3251	119,037	105,433	98,094				
3252	119,122	106,716	98,409				
3253	119,138	107,416	98,422				
3254	119,251	108,196	97,995				
3255	119,027	109,381	98,331				
3256	120,029	109,122	98,768				
3257	120,236	108,199	98,202				

ENTERRAMIENTOS:

Nivel Inicial → 99,075



Nivel del Par ←



UNIDADES: 22837,23407,23064,22372,22782,22330,22049

NOTAS:

**EQUIPO DE DOCUMENTACIÓN ARQUITECTÓNICA
(U.P.V. - E.H.U.)**

TRABAJO: Documentación de las excavaciones en el interior de la Catedral de Santa María (Vitoria – Gasteiz). ZONA 22

PAR: N4-65-1

ALTURA: 4.0 m

BASE: 1.0 m

OBJETIVO: R50

FECHA: 15/10/2002

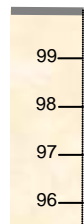


PUNTOS DE APOYO

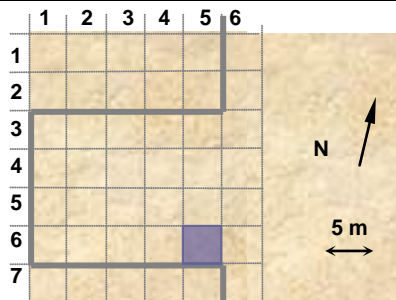
PUNTO	X	Y	Z	PUNTO	X	Y	Z
3301	126,110	94,379	98,892	3313	124,388	92,867	98,063
3302	125,703	93,514	97,639	3314	124,408	92,301	97,932
3303	126,083	92,745	98,116	3315	124,251	91,346	97,993
3304	126,136	92,191	98,067	3316	123,187	91,287	98,299
3305	125,978	91,359	98,095	3317	123,543	92,471	98,310
3306	125,205	91,331	98,061	3318	123,431	93,126	97,908
3307	125,284	92,177	97,922	3319	123,437	93,687	97,935
3308	125,217	92,902	98,132	3320	123,464	94,469	98,479
3309	125,025	93,640	97,605				
3310	125,205	94,783	98,681				
3311	124,293	94,553	98,458				
3312	124,503	93,619	97,661				

ENTERRAMIENTOS:

Nivel Inicial → 99,075



Nivel del Par ←



UNIDADES: 22122,23660,23655,23702,23661,23690,23668

NOTAS:

**EQUIPO DE DOCUMENTACIÓN ARQUITECTÓNICA
(U.P.V. - E.H.U.)**

TRABAJO: Documentación de las excavaciones en el interior de la Catedral de Santa María (Vitoria – Gasteiz). ZONA 22


PAR: N4-65-2

ALTURA: 4.0 m

BASE: 1.0 m

OBJETIVO: R50

FECHA: 15/10/2002




PUNTOS DE APOYO

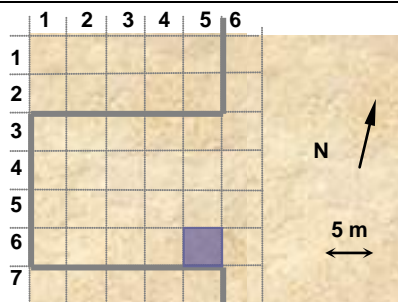
PUNTO	X	Y	Z	PUNTO	X	Y	Z
3306	125,205	91,331	98,061	3320	123,464	94,469	98,479
3307	125,284	92,177	97,922	3321	122,444	94,721	97,721
3308	125,217	92,902	98,132	3322	122,435	93,732	97,967
3309	125,025	93,640	97,605	3323	122,428	92,939	97,880
3311	124,293	94,553	98,458	3324	122,469	92,415	98,233
3312	124,503	93,619	97,661	3325	122,405	91,200	98,114
3313	124,388	92,867	98,063				
3314	124,408	92,301	97,932				
3316	123,187	91,287	98,299				
3317	123,543	92,471	98,310				
3318	123,431	93,126	97,908				
3319	123,437	93,687	97,935				

ENTERRAMIENTOS:

Nivel Inicial → 99,075



Nivel del Par ←



UNIDADES: 23644,23658,23660,23664,23671,23685,23644,23702

NOTAS:

**EQUIPO DE DOCUMENTACIÓN ARQUITECTÓNICA
(U.P.V. - E.H.U.)**

TRABAJO: Documentación de las excavaciones en el interior de la Catedral de Santa María (Vitoria – Gasteiz). ZONA 22

PAR: N4-65-3

ALTURA: 4.0 m

BASE: 1.0 m

OBJETIVO: R50

FECHA: 15/10/2002

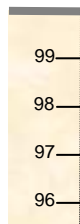


PUNTOS DE APOYO

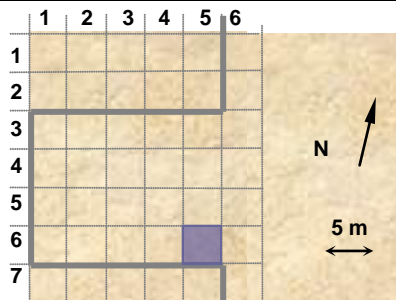
PUNTO	X	Y	Z	PUNTO	X	Y	Z
3317	123,543	92,471	98,310	3329	121,549	94,013	98,438
3318	123,431	93,126	97,908	3330	121,382	94,653	98,430
3319	123,437	93,687	97,935				
3320	123,464	94,469	98,479				
3321	122,444	94,721	97,721				
3322	122,435	93,732	97,967				
3323	122,428	92,939	97,880				
3324	122,469	92,415	98,233				
3325	122,405	91,200	98,114				
3326	121,582	91,204	98,100				
3327	121,596	92,457	98,303				
3328	121,632	93,329	98,443				

ENTERRAMIENTOS:

Nivel Inicial → 99,075



Nivel del Par



UNIDADES: 23702,23644,23685,23664,23658

NOTAS:

**EQUIPO DE DOCUMENTACIÓN ARQUITECTÓNICA
(U.P.V. - E.H.U.)**

TRABAJO: Documentación de las excavaciones en el interior de la Catedral de Santa María (Vitoria – Gasteiz). ZONA 22


PAR: N4-65-4

ALTURA: 4.0 m

BASE: 1.0 m

OBJETIVO: R50

FECHA: 15/10/2002




PUNTOS DE APOYO

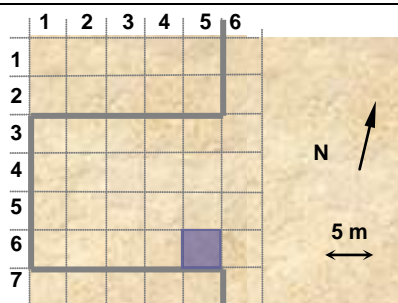
PUNTO	X	Y	Z	PUNTO	X	Y	Z
3302	125,703	93,514	97,639	3317	123,543	92,471	98,310
3303	126,083	92,745	98,116	3318	123,431	93,126	97,908
3304	126,136	92,191	98,067	3319	123,437	93,687	97,935
3305	125,978	91,359	98,095				
3306	125,205	91,331	98,061				
3307	125,284	92,177	97,922				
3308	125,217	92,902	98,132				
3309	125,025	93,640	97,605				
3312	124,503	93,619	97,661				
3313	124,388	92,867	98,063				
3314	124,408	92,301	97,932				
3315	124,251	91,346	97,993				

ENTERRAMIENTOS:

Nivel Inicial → 99,075



Nivel del Par



UNIDADES: 23702,23690,23661,23668

NOTAS:

**EQUIPO DE DOCUMENTACIÓN ARQUITECTÓNICA
(U.P.V. - E.H.U.)**

TRABAJO: Documentación de las excavaciones en el interior de la Catedral de Santa María (Vitoria – Gasteiz). ZONA 22

PAR: N4-65-5

ALTURA: 4.0 m

BASE: 1.0 m

OBJETIVO: R50

FECHA: 15/10/2002

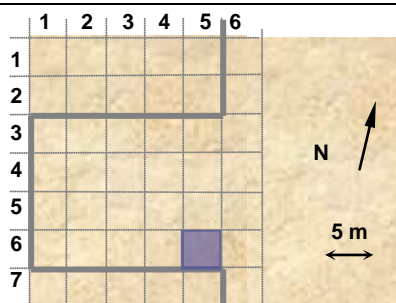
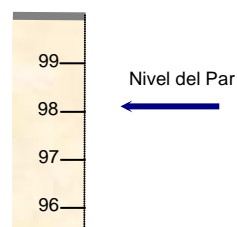


PUNTOS DE APOYO

PUNTO	X	Y	Z	PUNTO	X	Y	Z
3306	125,205	91,331	98,061	3323	122,428	92,939	97,880
3307	125,284	92,177	97,922	3324	122,469	92,415	98,233
3308	125,217	92,902	98,132	3325	122,405	91,200	98,114
3312	124,503	93,619	97,661				
3313	124,388	92,867	98,063				
3314	124,408	92,301	97,932				
3315	124,251	91,346	97,993				
3316	123,187	91,287	98,299				
3317	123,543	92,471	98,310				
3318	123,431	93,126	97,908				
3319	123,437	93,687	97,935				
3322	122,435	93,732	97,967				

ENTERRAMIENTOS:

Nivel Inicial → 99,075



UNIDADES: 23702,23658,23664,23671,23685,23644

NOTAS:

**EQUIPO DE DOCUMENTACIÓN ARQUITECTÓNICA
(U.P.V. - E.H.U.)**

TRABAJO: Documentación de las excavaciones en el interior de la Catedral de Santa María (Vitoria – Gasteiz). ZONA 22

PAR: N4-65-6

ALTURA: 4.0 m

BASE: 1.0 m

OBJETIVO: R50

FECHA: 15/10/2002

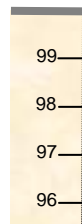


PUNTOS DE APOYO

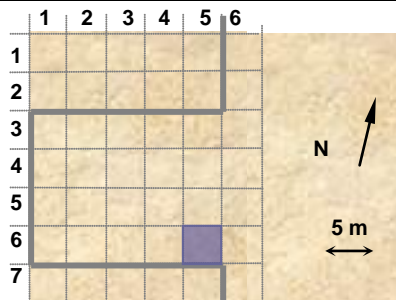
PUNTO	X	Y	Z	PUNTO	X	Y	Z
3316	123,187	91,287	98,299	3334	120,584	92,057	98,452
3318	123,431	93,126	97,908	3335	120,710	91,318	98,368
3319	123,437	93,687	97,935				
3322	122,435	93,732	97,967				
3323	122,428	92,939	97,880				
3324	122,469	92,415	98,233				
3325	122,405	91,200	98,114				
3326	121,582	91,204	98,100				
3327	121,596	92,457	98,303				
3328	121,632	93,329	98,443				
3329	121,549	94,013	98,438				
3333	120,470	92,843	97,775				

ENTERRAMIENTOS:

Nivel Inicial → 99,075



Nivel del Par ←



UNIDADES: 23644,23685,23671,23702,23664

NOTAS:

**EQUIPO DE DOCUMENTACIÓN ARQUITECTÓNICA
(U.P.V. - E.H.U.)**

TRABAJO: Documentación de las excavaciones en el interior de la Catedral de Santa María (Vitoria – Gasteiz). ZONA 22


PAR: N5-65-1

ALTURA: 4,40 m

BASE: 1,0 m

OBJETIVO: R50

FECHA: 06/11/2002

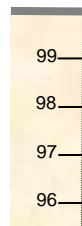


PUNTOS DE APOYO

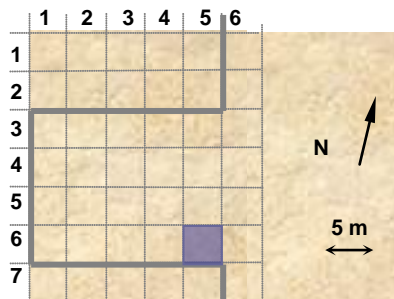
PUNTO	X	Y	Z	PUNTO	X	Y	Z
4016	122,394	91,317	96,700	4030	119,377	91,917	97,302
4017	122,249	92,245	96,863	4031	119,656	90,866	97,564
4020	121,030	94,008	96,978	4032	118,892	90,751	98,230
4021	121,194	93,036	96,733	4033	118,661	91,868	97,630
4022	121,193	92,182	96,717	4034	118,505	92,949	97,362
4023	121,547	91,323	96,704				
4024	120,646	91,143	97,140				
4025	120,356	92,089	97,191				
4026	120,290	92,768	97,128				
4027	120,091	94,035	97,916				
4028	119,010	93,936	97,206				
4029	119,197	92,871	97,335				

ENTERRAMIENTOS:

Nivel Inicial → 99,075



Nivel del Par



UNIDADES: 23756, 23755, 23754, 23752, 23757, 23758, 23649

NOTAS:

**EQUIPO DE DOCUMENTACIÓN ARQUITECTÓNICA
(U.P.V. - E.H.U.)**

TRABAJO: Documentación de las excavaciones en el interior de la Catedral de Santa María (Vitoria – Gasteiz). ZONA 22


PAR: N5-65-2

ALTURA: 5,50 m

BASE: 1,0 m

OBJETIVO: R50

FECHA: 06/11/2002




PUNTOS DE APOYO

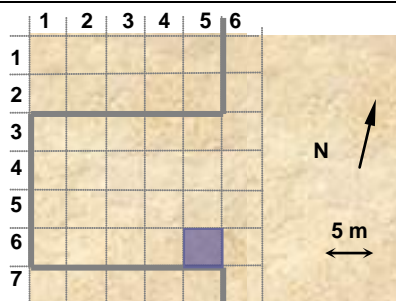
PUNTO	X	Y	Z	PUNTO	X	Y	Z
4005	124,718	93,288	97,635	4019	122,171	94,160	97,496
4007	124,838	91,536	97,879	4020	121,030	94,008	96,978
4008	123,999	91,558	96,782	4021	121,194	93,036	96,733
4009	123,967	92,535	96,747	4022	121,193	92,182	96,717
4010	124,073	93,470	97,318	4023	121,547	91,323	96,704
4012	122,919	94,233	98,127	4024	120,646	91,143	97,140
4013	123,136	93,389	97,066	4025	120,356	92,089	97,191
4014	123,144	92,514	96,803				
4015	123,345	91,463	96,730				
4016	122,394	91,317	96,700				
4017	122,249	92,245	96,863				
4018	122,233	93,418	97,820				

ENTERRAMIENTOS:

Nivel Inicial → 99,075



Nivel del Par



UNIDADES: 23754, 27753, 23750, 23649, 23650

NOTAS:

**EQUIPO DE DOCUMENTACIÓN ARQUITECTÓNICA
(U.P.V. - E.H.U.)**

TRABAJO: Documentación de las excavaciones en el interior de la Catedral de Santa María (Vitoria – Gasteiz). ZONA 22


PAR: N5-64-1

ALTURA: 4,80 m

BASE: 1,0 m

OBJETIVO: R50

FECHA: 06/11/2002

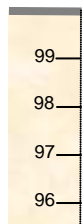


PUNTOS DE APOYO

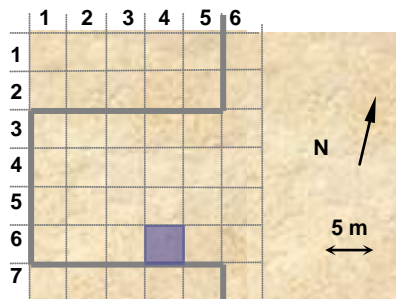
PUNTO	X	Y	Z	PUNTO	X	Y	Z
4026	120,290	92,768	97,128	4040	116,581	93,426	98,028
4027	120,091	94,035	97,916	4041	116,409	94,655	97,227
4028	119,010	93,936	97,206	4042	115,579	94,729	98,543
4031	119,656	90,866	97,564				
4032	118,892	90,751	98,230				
4033	118,661	91,868	97,630				
4034	118,505	92,949	97,362				
4035	118,390	93,898	97,130				
4036	117,495	94,587	97,203				
4037	117,691	93,512	98,135				
4038	117,796	92,675	98,392				
4039	116,680	92,623	98,400				

ENTERRAMIENTOS:

Nivel Inicial → 99,075



Nivel del Par



UNIDADES: 23758, 23757, 23759, 23755

NOTAS:

**EQUIPO DE DOCUMENTACIÓN ARQUITECTÓNICA
(U.P.V. - E.H.U.)**

TRABAJO: Documentación de las excavaciones en el interior de la Catedral de Santa María (Vitoria – Gasteiz). ZONA 22

PAR: N5-64-2

ALTURA: 4,80 m

BASE: 1,0 m

OBJETIVO: R50

FECHA: 06/11/2002

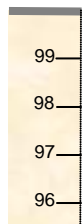


PUNTOS DE APOYO

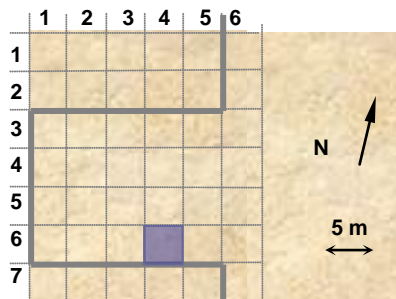
PUNTO	X	Y	Z	PUNTO	X	Y	Z
4020	121,030	94,008	96,978	4034	118,505	92,949	97,362
4021	121,194	93,036	96,733	4035	118,390	93,898	97,130
4022	121,193	92,182	96,717	4036	117,495	94,587	97,203
4023	121,547	91,323	96,704				
4024	120,646	91,143	97,140				
4025	120,356	92,089	97,191				
4026	120,290	92,768	97,128				
4027	120,091	94,035	97,916				
4028	119,010	93,936	97,206				
4031	119,656	90,866	97,564				
4032	118,892	90,751	98,230				
4033	118,661	91,868	97,630				

ENTERRAMIENTOS:

Nivel Inicial → 99,075



Nivel del Par



UNIDADES: 23757, 23758, 23755, 23756

NOTAS:

**EQUIPO DE DOCUMENTACIÓN ARQUITECTÓNICA
(U.P.V. - E.H.U.)**

TRABAJO: Documentación de las excavaciones en el interior de la Catedral de Santa María (Vitoria – Gasteiz). ZONA 22


PAR: N5-65-3

ALTURA: 5,50 m

BASE: 1,0 m

OBJETIVO: R50

FECHA: 06/11/2002

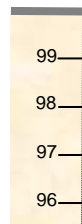


PUNTOS DE APOYO

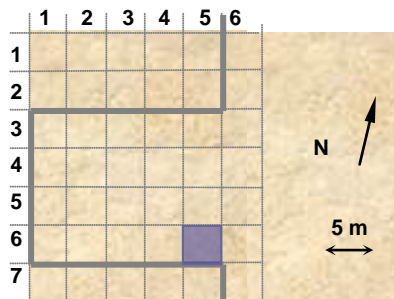
PUNTO	X	Y	Z	PUNTO	X	Y	Z
4008	123,999	91,558	96,782	4021	121,194	93,036	96,733
4009	123,967	92,535	96,747	4022	121,193	92,182	96,717
4010	124,073	93,470	97,318	4024	120,646	91,143	97,140
4012	122,919	94,233	98,127	4025	120,356	92,089	97,191
4013	123,136	93,389	97,066	4027	120,091	94,035	97,916
4014	123,144	92,514	96,803	4028	119,010	93,936	97,206
4015	123,345	91,463	96,730				
4016	122,394	91,317	96,700				
4017	122,249	92,245	96,863				
4018	122,233	93,418	97,820				
4019	122,171	94,160	97,496				
4020	121,030	94,008	96,978				

ENTERRAMIENTOS:

Nivel Inicial → 99,075



Nivel del Par



UNIDADES: 23750, 23649

NOTAS:

**EQUIPO DE DOCUMENTACIÓN ARQUITECTÓNICA
(U.P.V. - E.H.U.)**

TRABAJO: Documentación de las excavaciones en el interior de la Catedral de Santa María (Vitoria – Gasteiz). ZONA 22

PAR: N5-65-4

ALTURA: 4,40 m

BASE: 1,0 m

OBJETIVO: R50

FECHA: 06/11/2002

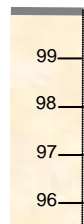


PUNTOS DE APOYO

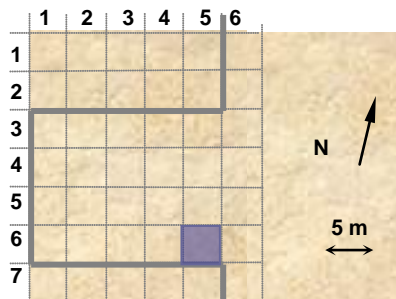
PUNTO	X	Y	Z	PUNTO	X	Y	Z
4004	124,423	94,606	97,649	4016	122,394	91,317	96,700
4005	124,718	93,288	97,635	4017	122,249	92,245	96,863
4006	124,714	92,248	97,809	4018	122,233	93,418	97,820
4007	124,838	91,536	97,879	4019	122,171	94,160	97,496
4008	123,999	91,558	96,782	4020	121,030	94,008	96,978
4009	123,967	92,535	96,747	4021	121,194	93,036	96,733
4010	124,073	93,470	97,318	4022	121,193	92,182	96,717
4011	123,639	94,487	98,477				
4012	122,919	94,233	98,127				
4013	123,136	93,389	97,066				
4014	123,144	92,514	96,803				
4015	123,345	91,463	96,730				

ENTERRAMIENTOS:

Nivel Inicial → 99,075



Nivel del Par ←



UNIDADES: 23649, 23650, 23750

NOTAS:

**EQUIPO DE DOCUMENTACIÓN ARQUITECTÓNICA
(U.P.V. - E.H.U.)**

TRABAJO: Documentación de las excavaciones en el interior de la Catedral de Santa María (Vitoria – Gasteiz). ZONA 22


PAR: N5-55-1

ALTURA: 4,30 m

BASE: 0,75 m

OBJETIVO: R50

FECHA: 06/11/2002




PUNTOS DE APOYO

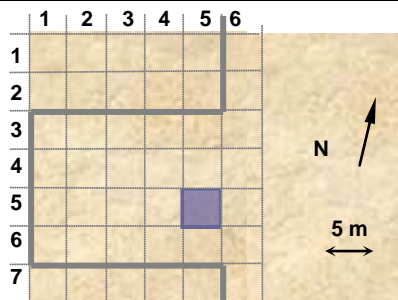
PUNTO	X	Y	Z	PUNTO	X	Y	Z
4052	124,533	96,497	98,761				
4053	124,500	97,469	98,752				
4054	124,367	98,870	98,684				
4064	123,123	98,745	98,753				
4065	123,372	97,523	98,801				
4066	123,541	96,449	98,793				
4068	122,706	95,249	98,869				
4069	122,414	96,366	98,794				
4070	122,453	97,504	98,794				
4071	122,197	98,536	98,750				

ENTERRAMIENTOS:

Nivel Inicial → 99,075



Nivel del Par



UNIDADES: 23650, 23736

NOTAS:

**EQUIPO DE DOCUMENTACIÓN ARQUITECTÓNICA
(U.P.V. - E.H.U.)**

TRABAJO: Documentación de las excavaciones en el interior de la Catedral de Santa María (Vitoria – Gasteiz). ZONA 22


PAR: N5-55-2

ALTURA: 4,30 m

BASE: 0,75 m

OBJETIVO: R50

FECHA: 06/11/2002




PUNTOS DE APOYO

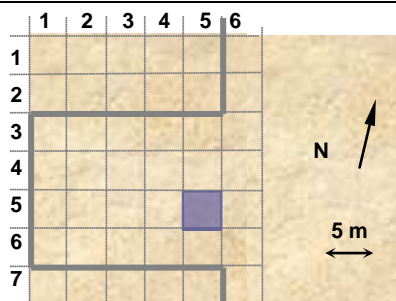
PUNTO	X	Y	Z	PUNTO	X	Y	Z
4054	124,367	98,870	98,684				
4055	124,342	99,801	98,632				
4056	124,175	101,226	98,639				
4057	123,973	102,247	98,616				
4061	122,720	102,151	98,773				
4062	122,924	100,928	98,843				
4063	123,236	100,058	98,844				
4064	123,123	98,745	98,753				
4071	122,197	98,536	98,750				
4072	122,134	99,763	98,688				
4073	121,936	100,675	98,757				

ENTERRAMIENTOS:

Nivel Inicial → 99,075



Nivel del Par



UNIDADES: 23736

NOTAS:

**EQUIPO DE DOCUMENTACIÓN ARQUITECTÓNICA
(U.P.V. - E.H.U.)**

TRABAJO: Documentación de las excavaciones en el interior de la Catedral de Santa María (Vitoria – Gasteiz). ZONA 22


PAR: N5-55-3

ALTURA: 4,0 m

BASE: 1,0 m

OBJETIVO: R50

FECHA: 06/11/2002

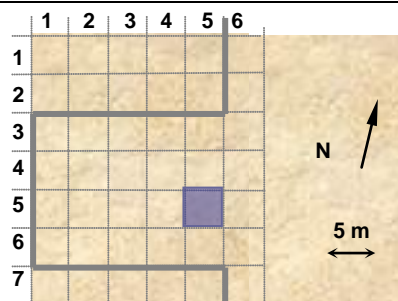
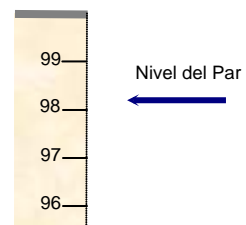


PUNTOS DE APOYO

PUNTO	X	Y	Z	PUNTO	X	Y	Z
4061	122,720	102,151	98,773	4085	119,357	98,576	98,133
4062	122,924	100,928	98,843	4086	119,439	99,507	97,890
4063	123,236	100,058	98,844				
4064	123,123	98,745	98,753				
4071	122,197	98,536	98,750				
4072	122,134	99,763	98,688				
4073	121,936	100,675	98,757				
4074	121,814	101,963	98,822				
4077	120,578	101,675	98,965				
4078	120,676	100,414	99,000				
4079	120,678	99,454	99,145				
4080	120,877	98,416	99,118				

ENTERRAMIENTOS:

Nivel Inicial → 99,075



UNIDADES: 23736

NOTAS:

**EQUIPO DE DOCUMENTACIÓN ARQUITECTÓNICA
(U.P.V. - E.H.U.)**

TRABAJO: Documentación de las excavaciones en el interior de la Catedral de Santa María (Vitoria – Gasteiz). ZONA 22


PAR: N5-55-4

ALTURA: 4,50 m

BASE: 1,0 m

OBJETIVO: R50

FECHA: 06/11/2002




PUNTOS DE APOYO

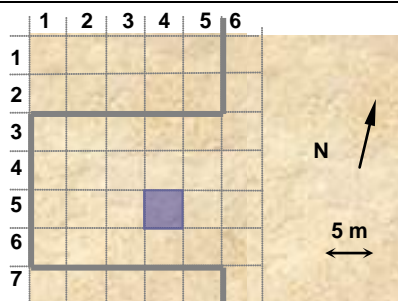
PUNTO	X	Y	Z	PUNTO	X	Y	Z
4085	119,357	98,576	98,133				
4086	119,439	99,507	97,890				
4088	118,148	101,526	97,603				
4089	118,086	100,389	97,583				
4090	118,010	99,676	97,529				
4091	118,041	98,580	97,607				
4095	116,750	98,549	97,947				
4096	116,669	99,665	98,077				
4097	116,586	100,469	97,785				
4098	116,545	101,467	97,389				
4102	115,510	100,637	97,642				

ENTERRAMIENTOS:

Nivel Inicial → 99,075



Nivel del Par ←



UNIDADES: 23736, 22858, 23760

NOTAS:

**EQUIPO DE DOCUMENTACIÓN ARQUITECTÓNICA
(U.P.V. - E.H.U.)**

TRABAJO: Documentación de las excavaciones en el interior de la Catedral de Santa María (Vitoria – Gasteiz). ZONA 22

PAR: N5-45-1

ALTURA: 4,30 m

BASE: 1,0 m

OBJETIVO: R50

FECHA: 06/11/2002




PUNTOS DE APOYO

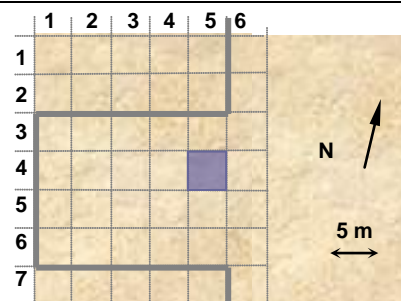
PUNTO	X	Y	Z	PUNTO	X	Y	Z
4056	124,175	101,226	98,639				
4057	123,973	102,247	98,616				
4060	122,835	103,508	98,657				
4061	122,720	102,151	98,773				
4062	122,924	100,928	98,843				
4073	121,936	100,675	98,757				
4075	121,849	103,643	98,829				

ENTERRAMIENTOS:

Nivel Inicial → 99,075



Nivel del Par



UNIDADES: 23736

NOTAS:

**EQUIPO DE DOCUMENTACIÓN ARQUITECTÓNICA
(U.P.V. - E.H.U.)**

TRABAJO: Documentación de las excavaciones en el interior de la Catedral de Santa María (Vitoria – Gasteiz). ZONA 22


PAR: N5-45-2

ALTURA: 3,5 m

BASE: 0,5 m

OBJETIVO: R50

FECHA: 06/11/2002

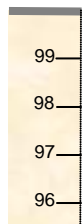


PUNTOS DE APOYO

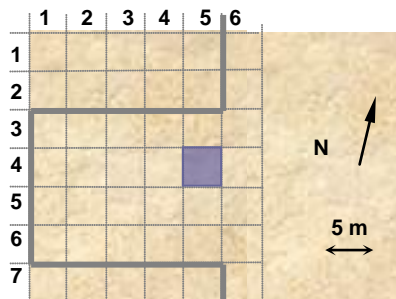
PUNTO	X	Y	Z	PUNTO	X	Y	Z
4060	122,835	103,508	98,657				
4061	122,720	102,151	98,773				
4062	122,924	100,928	98,843				
4073	121,936	100,675	98,757				
4074	121,814	101,963	98,822				
4075	121,849	103,643	98,829				
4076	121,520	104,615	98,897				
4077	120,578	101,675	98,965				

ENTERRAMIENTOS:

Nivel Inicial → 99,075



Nivel del Par



UNIDADES: 23736

NOTAS:

**EQUIPO DE DOCUMENTACIÓN ARQUITECTÓNICA
(U.P.V. - E.H.U.)**

TRABAJO: Documentación de las excavaciones en el interior de la Catedral de Santa María (Vitoria – Gasteiz). ZONA 22


PAR: N5-44-1

ALTURA: 4.50 m

BASE: 1.0 m

OBJETIVO: R50

FECHA: 06/11/2002

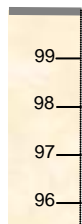


PUNTOS DE APOYO

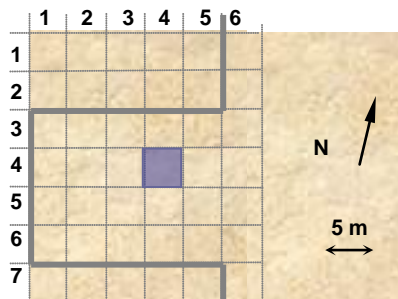
PUNTO	X	Y	Z	PUNTO	X	Y	Z
4077	120,578	101,675	98,965				
4087	118,086	102,696	97,698				
4088	118,148	101,526	97,603				
4097	116,586	100,469	97,785				
4098	116,545	101,467	97,389				

ENTERRAMIENTOS:

Nivel Inicial → 99,075



Nivel del Par



UNIDADES: 23760, 23858

NOTAS:

**EQUIPO DE DOCUMENTACIÓN ARQUITECTÓNICA
(U.P.V. - E.H.U.)**

TRABAJO: Documentación de las excavaciones en el interior de la Catedral de Santa María (Vitoria – Gasteiz). ZONA 22


PAR: N5-44-2

ALTURA: 4.0 m

BASE: 1.0 m

OBJETIVO: R50

FECHA: 06/11/2002

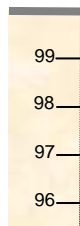


PUNTOS DE APOYO

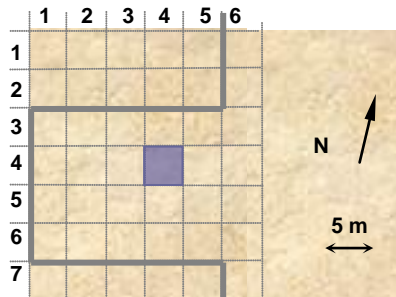
PUNTO	X	Y	Z	PUNTO	X	Y	Z
4077	120,578	101,675	98,965				
4078	120,676	100,414	99,000				
4079	120,678	99,454	99,145				
4080	120,877	98,416	99,118				
4085	119,357	98,576	98,133				
4086	119,439	99,507	97,890				
4088	118,148	101,526	97,603				
4089	118,086	100,389	97,583				
4090	118,010	99,676	97,529				
4091	118,041	98,580	97,607				
4095	116,750	98,549	97,947				
4098	116,545	101,467	97,389				

ENTERRAMIENTOS:

Nivel Inicial → 99,075



Nivel del Par ←



UNIDADES: 22858, 23760

NOTAS:

**EQUIPO DE DOCUMENTACIÓN ARQUITECTÓNICA
(U.P.V. - E.H.U.)**

TRABAJO: Documentación de las excavaciones en el interior de la Catedral de Santa María (Vitoria – Gasteiz). ZONA 22


PAR: N5-43-1

ALTURA: 4.50 m

BASE: 1.0 m

OBJETIVO: R50

FECHA: 06/11/2002




PUNTOS DE APOYO

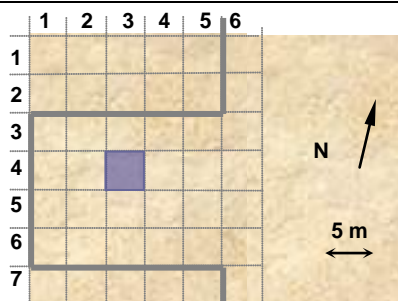
PUNTO	X	Y	Z	PUNTO	X	Y	Z
4088	118,148	101,526	97,603	4105	114,110	100,404	97,534
4089	118,086	100,389	97,583	4106	113,964	101,365	97,516
4090	118,010	99,676	97,529				
4091	118,041	98,580	97,607				
4095	116,750	98,549	97,947				
4096	116,669	99,665	98,077				
4097	116,586	100,469	97,785				
4098	116,545	101,467	97,389				
4101	115,347	101,501	97,904				
4102	115,510	100,637	97,642				
4103	115,454	99,531	97,986				
4104	114,261	99,450	97,437				

ENTERRAMIENTOS:

Nivel Inicial → 99,075



Nivel del Par



UNIDADES: 23762, 23764, 23763, 23761, 23760, 22858

NOTAS:

**EQUIPO DE DOCUMENTACIÓN ARQUITECTÓNICA
(U.P.V. - E.H.U.)**

TRABAJO: Documentación de las excavaciones en el interior de la Catedral de Santa María (Vitoria – Gasteiz). ZONA 22

PAR: N5-43-2

ALTURA: 4.0 m

BASE: 1.0 m

OBJETIVO: R50

FECHA: 06/11/2002

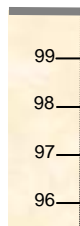


PUNTOS DE APOYO

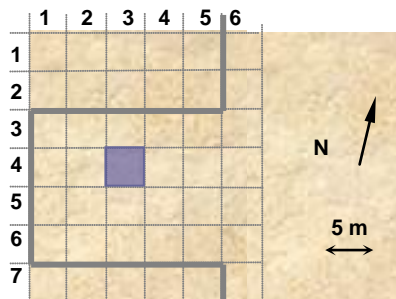
PUNTO	X	Y	Z	PUNTO	X	Y	Z
4104	114,261	99,450	97,437	4118	111,032	99,110	97,898
4105	114,110	100,404	97,534	4119	111,171	98,260	98,128
4106	113,964	101,365	97,516				
4109	112,889	101,197	97,535				
4110	113,014	100,286	97,530				
4111	113,170	99,342	97,534				
4112	112,100	99,241	98,259				
4113	112,056	100,043	98,142				
4114	111,884	101,103	97,485				
4115	111,624	102,330	97,771				
4116	110,879	101,119	98,110				
4117	110,867	100,344	98,120				

ENTERRAMIENTOS:

Nivel Inicial → 99,075



Nivel del Par ←



UNIDADES: 23761, 23763, 23764, 23762, 23771, 23772

NOTAS:

**EQUIPO DE DOCUMENTACIÓN ARQUITECTÓNICA
(U.P.V. - E.H.U.)**

TRABAJO: Documentación de las excavaciones en el interior de la Catedral de Santa María (Vitoria – Gasteiz). ZONA 22


PAR: N5-43-3

ALTURA: 4.0 m

BASE: 1.0 m

OBJETIVO: R50

FECHA: 06/11/2002



PUNTOS DE APOYO

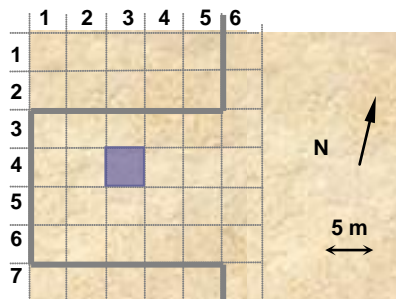
PUNTO	X	Y	Z	PUNTO	X	Y	Z
4106	113,964	101,365	97,516				
4107	113,670	102,590	97,558				
4108	112,870	102,568	97,498				
4109	112,889	101,197	97,535				
4114	111,884	101,103	97,485				
4115	111,624	102,330	97,771				
4116	110,879	101,119	98,110				
4123	110,099	101,004	98,123				

ENTERRAMIENTOS:

Nivel Inicial → 99,075



Nivel del Par



UNIDADES: 23761, 23764

NOTAS:

**EQUIPO DE DOCUMENTACIÓN ARQUITECTÓNICA
(U.P.V. - E.H.U.)**

TRABAJO: Documentación de las excavaciones en el interior de la Catedral de Santa María (Vitoria – Gasteiz). ZONA 22

PAR: N5-43-4

ALTURA: 3.80 m

BASE: 0.75 m

OBJETIVO: R50

FECHA: 06/11/2002

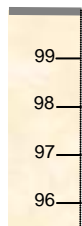


PUNTOS DE APOYO

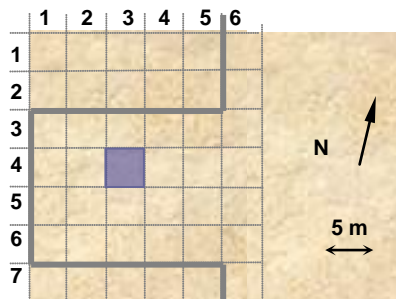
PUNTO	X	Y	Z	PUNTO	X	Y	Z
4100	115,275	102,652	97,507				
4101	115,347	101,501	97,904				
4105	114,110	100,404	97,534				
4106	113,964	101,365	97,516				
4107	113,670	102,590	97,558				
4108	112,870	102,568	97,498				

ENTERRAMIENTOS:

Nivel Inicial → 99,075



Nivel del Par



UNIDADES: 23764, 23763, 23762, 23761

NOTAS:

**EQUIPO DE DOCUMENTACIÓN ARQUITECTÓNICA
(U.P.V. - E.H.U.)**

TRABAJO: Documentación de las excavaciones en el interior de la Catedral de Santa María (Vitoria – Gasteiz). ZONA 22

PAR: N5-53-1

ALTURA: 3.80 m

BASE: 0.75 m

OBJETIVO: R50

FECHA: 06/11/2002



PUNTOS DE APOYO

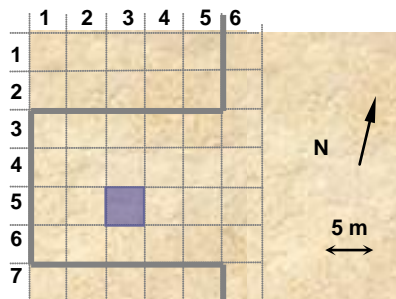
PUNTO	X	Y	Z	PUNTO	X	Y	Z
4131	113,096	94,770	98,743				
4132	112,048	94,845	98,351				
4133	111,405	94,811	98,260				
4134	112,942	95,641	98,565				
4135	112,180	95,721	98,238				
4136	111,416	95,629	97,936				
4140	112,888	97,910	98,228				
4141	111,588	97,933	97,752				

ENTERRAMIENTOS:

Nivel Inicial → 99,075



Nivel del Par



UNIDADES: 23773, 23531

NOTAS:

**EQUIPO DE DOCUMENTACIÓN ARQUITECTÓNICA
(U.P.V. - E.H.U.)**

TRABAJO: Documentación de las excavaciones en el interior de la Catedral de Santa María (Vitoria – Gasteiz). ZONA 22

PAR: N5-33-1

ALTURA: 4.0 m

BASE: 1.0 m

OBJETIVO: R50

FECHA: 06/11/2002




PUNTOS DE APOYO

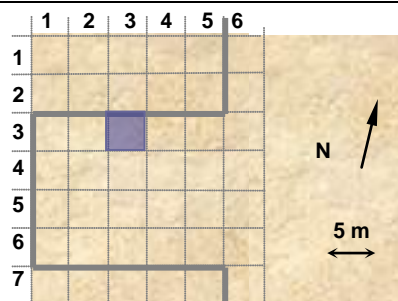
PUNTO	X	Y	Z	PUNTO	X	Y	Z
4173	115,611	109,134	97,452				
4174	115,766	108,075	97,931				
4175	115,757	107,051	98,419				
4178	114,805	107,084	98,398				
4179	114,651	108,104	97,993				
4180	114,768	108,914	97,507				
4181	113,717	108,918	97,695				
4182	113,613	108,168	97,941				
4183	113,849	107,223	98,366				
4184	113,601	106,324	97,709				

ENTERRAMIENTOS:

Nivel Inicial → 99,075



Nivel del Par



UNIDADES: 23765, 23766

NOTAS:

**EQUIPO DE DOCUMENTACIÓN ARQUITECTÓNICA
(U.P.V. - E.H.U.)**

TRABAJO: Documentación de las excavaciones en el interior de la Catedral de Santa María (Vitoria – Gasteiz). ZONA 22


PAR: N5-33-2

ALTURA: 4.30 m

BASE: 1.0 m

OBJETIVO: R50

FECHA: 06/11/2002




PUNTOS DE APOYO

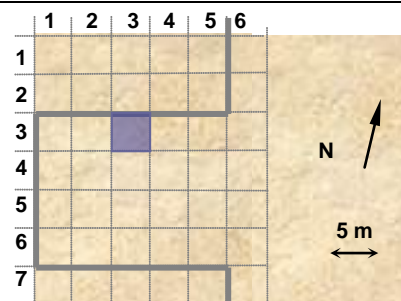
PUNTO	X	Y	Z	PUNTO	X	Y	Z
4179	114,651	108,104	97,993	4193	111,830	107,227	97,674
4180	114,768	108,914	97,507	4198	110,614	107,113	97,788
4181	113,717	108,918	97,695	4199	110,681	108,230	97,840
4182	113,613	108,168	97,941	4200	110,761	108,936	97,749
4183	113,849	107,223	98,366				
4184	113,601	106,324	97,709				
4187	112,784	106,410	97,688				
4188	112,693	107,251	97,686				
4189	112,918	108,057	97,982				
4190	112,727	108,829	98,268				
4191	111,764	108,821	97,717				
4192	111,843	108,139	97,731				

ENTERRAMIENTOS:

Nivel Inicial → 99,075



Nivel del Par



UNIDADES: 23766, 23768, 23767

NOTAS:

**EQUIPO DE DOCUMENTACIÓN ARQUITECTÓNICA
(U.P.V. - E.H.U.)**

TRABAJO: Documentación de las excavaciones en el interior de la Catedral de Santa María (Vitoria – Gasteiz). ZONA 22

PAR: N5-33-3

ALTURA: 3.5 m

BASE: 0.5 m

OBJETIVO: R50

FECHA: 06/11/2002

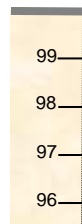


PUNTOS DE APOYO

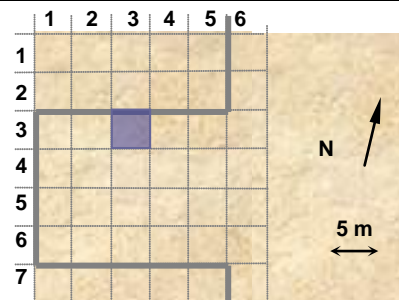
PUNTO	X	Y	Z	PUNTO	X	Y	Z
4191	111,764	108,821	97,717	4209	108,132	108,783	98,410
4192	111,843	108,139	97,731				
4193	111,830	107,227	97,674				
4194	111,813	106,336	98,791				
4197	110,793	106,277	98,754				
4198	110,614	107,113	97,788				
4199	110,681	108,230	97,840				
4200	110,761	108,936	97,749				
4201	109,401	108,897	98,329				
4202	109,428	108,140	98,109				
4203	109,353	107,159	98,379				
4208	108,118	108,135	98,659				

ENTERRAMIENTOS:

Nivel Inicial → 99,075



Nivel del Par



UNIDADES: 23767, 23746, 23694, 23768, 23766

NOTAS:

**EQUIPO DE DOCUMENTACIÓN ARQUITECTÓNICA
(U.P.V. - E.H.U.)**

TRABAJO: Documentación de las excavaciones en el interior de la Catedral de Santa María (Vitoria – Gasteiz). ZONA 22

PAR: N5-33-4

ALTURA: 4.0 m

BASE: 1.0 m

OBJETIVO: R50

FECHA: 06/11/2002

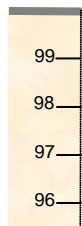


PUNTOS DE APOYO

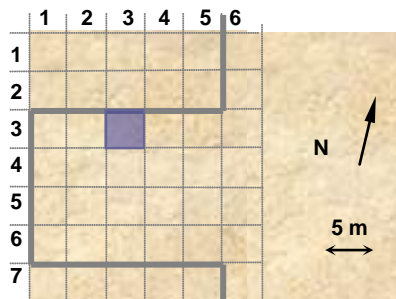
PUNTO	X	Y	Z	PUNTO	X	Y	Z
4173	115,611	109,134	97,452				
4175	115,757	107,051	98,419				
4176	115,858	106,115	98,170				
4177	114,750	106,071	98,338				
4178	114,805	107,084	98,398				
4179	114,651	108,104	97,993				
4180	114,768	108,914	97,507				
4181	113,717	108,918	97,695				
4182	113,613	108,168	97,941				
4183	113,849	107,223	98,366				
4184	113,601	106,324	97,709				
4185	113,551	105,364	98,885				

ENTERRAMIENTOS:

Nivel Inicial → 99,075



Nivel del Par ←



UNIDADES: 23765

NOTAS:

**EQUIPO DE DOCUMENTACIÓN ARQUITECTÓNICA
(U.P.V. - E.H.U.)**

TRABAJO: Documentación de las excavaciones en el interior de la Catedral de Santa María (Vitoria – Gasteiz). ZONA 22

PAR: N5-33-5

ALTURA: 4.0 m

BASE: 1.0 m

OBJETIVO: R50

FECHA: 06/11/2002

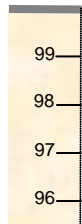


PUNTOS DE APOYO

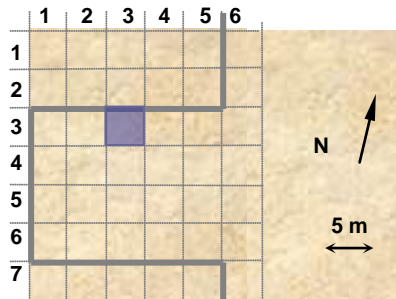
PUNTO	X	Y	Z	PUNTO	X	Y	Z
4181	113,717	108,918	97,695	4194	111,813	106,336	98,791
4183	113,849	107,223	98,366	4195	111,876	105,410	98,425
4184	113,601	106,324	97,709	4196	110,985	105,360	98,239
4185	113,551	105,364	98,885	4197	110,793	106,277	98,754
4186	112,824	105,326	98,660	4198	110,614	107,113	97,788
4187	112,784	106,410	97,688	4199	110,681	108,230	97,840
4188	112,693	107,251	97,686	4200	110,761	108,936	97,749
4189	112,918	108,057	97,982				
4190	112,727	108,829	98,268				
4191	111,764	108,821	97,717				
4192	111,843	108,139	97,731				
4193	111,830	107,227	97,674				

ENTERRAMIENTOS:

Nivel Inicial → 99,075



Nivel del Par ←



UNIDADES: 23765, 23766, 23767, 23768

NOTAS:

**EQUIPO DE DOCUMENTACIÓN ARQUITECTÓNICA
(U.P.V. - E.H.U.)**

TRABAJO: Documentación de las excavaciones en el interior de la Catedral de Santa María (Vitoria – Gasteiz). ZONA 22


PAR: N5-33-6

ALTURA: 3.5 m

BASE: 0.5 m

OBJETIVO: R50

FECHA: 06/11/2002



PUNTOS DE APOYO

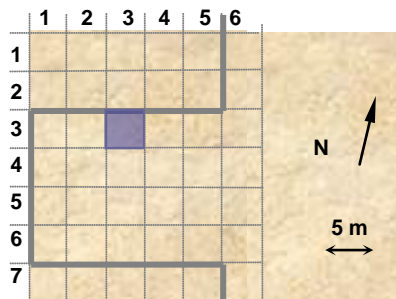
PUNTO	X	Y	Z	PUNTO	X	Y	Z
4196	110,985	105,360	98,239				
4197	110,793	106,277	98,754				
4198	110,614	107,113	97,788				
4199	110,681	108,230	97,840				
4200	110,761	108,936	97,749				
4202	109,428	108,140	98,109				
4203	109,353	107,159	98,379				
4204	109,446	106,078	98,791				
4205	109,629	105,215	98,792				
4206	108,179	106,248	98,742				
4208	108,118	108,135	98,659				

ENTERRAMIENTOS:

Nivel Inicial → 99,075



Nivel del Par



UNIDADES: 23767, 23766, 23746

NOTAS:

**EQUIPO DE DOCUMENTACIÓN ARQUITECTÓNICA
(U.P.V. - E.H.U.)**

TRABAJO: Documentación de las excavaciones en el interior de la Catedral de Santa María (Vitoria – Gasteiz). ZONA 22

PAR: N5-35-1

ALTURA: 4.5 m

BASE: 1.0 m

OBJETIVO: R50

FECHA: 06/11/2002




PUNTOS DE APOYO

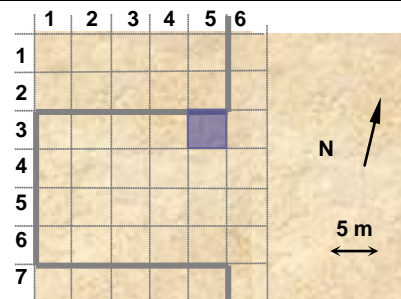
PUNTO	X	Y	Z	PUNTO	X	Y	Z
4165	121,205	105,800	97,768				
4166	121,132	106,638	97,580				
4167	121,120	107,585	97,376				
4168	121,152	108,530	97,259				
4169	122,395	108,574	96,714				
4170	122,302	107,378	97,315				
4171	121,991	106,483	97,464				
4172	122,004	105,622	97,505				

ENTERRAMIENTOS:

Nivel Inicial → 99,075



Nivel del Par



UNIDADES: 23748, 23747, 23769, 23749, 23770, 23736

NOTAS:

**EQUIPO DE DOCUMENTACIÓN ARQUITECTÓNICA
(U.P.V. - E.H.U.)**

TRABAJO: Documentación de las excavaciones en el interior de la Catedral de Santa María (Vitoria – Gasteiz). ZONA 22

PAR: N5-35-2

ALTURA: 4.5 m

BASE: 1.0 m

OBJETIVO: R50

FECHA: 06/11/2002



PUNTOS DE APOYO

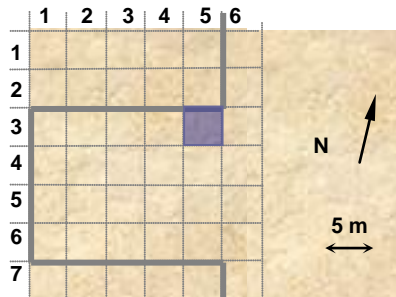
PUNTO	X	Y	Z	PUNTO	X	Y	Z
4151	118,307	109,472	97,469	4167	121,120	107,585	97,376
4152	118,139	108,452	97,399	4168	121,152	108,530	97,259
4153	118,196	107,618	97,378	4169	122,395	108,574	96,714
4154	118,189	106,655	97,540	4170	122,302	107,378	97,315
4157	119,190	106,648	97,515	4171	121,991	106,483	97,464
4158	119,129	107,592	97,369				
4159	119,211	108,489	97,372				
4160	119,228	109,290	97,717				
4161	120,105	108,461	97,366				
4162	120,169	107,675	97,335				
4163	120,298	106,736	97,538				
4166	121,132	106,638	97,580				

ENTERRAMIENTOS:

Nivel Inicial → 99,075



Nivel del Par



UNIDADES: 23736

NOTAS:

**EQUIPO DE DOCUMENTACIÓN ARQUITECTÓNICA
(U.P.V. - E.H.U.)**

TRABAJO: Documentación de las excavaciones en el interior de la Catedral de Santa María (Vitoria – Gasteiz). ZONA 22

PAR: N5-35-3

ALTURA: 4.5 m

BASE: 1.0 m

OBJETIVO: R50

FECHA: 06/11/2002




PUNTOS DE APOYO

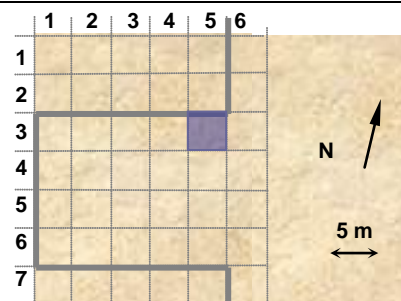
PUNTO	X	Y	Z	PUNTO	X	Y	Z
4162	120,169	107,675	97,335				
4163	120,298	106,736	97,538				
4165	121,205	105,800	97,768				
4166	121,132	106,638	97,580				
4167	121,120	107,585	97,376				
4168	121,152	108,530	97,259				
4169	122,395	108,574	96,714				
4170	122,302	107,378	97,315				
4171	121,991	106,483	97,464				
4172	122,004	105,622	97,505				

ENTERRAMIENTOS:

Nivel Inicial → 99,075



Nivel del Par



UNIDADES: 23736, 23769, 23749, 23748, 23747

NOTAS:

**EQUIPO DE DOCUMENTACIÓN ARQUITECTÓNICA
(U.P.V. - E.H.U.)**

TRABAJO: Documentación de las excavaciones en el interior de la Catedral de Santa María (Vitoria – Gasteiz). ZONA 22

PAR: N5-35-4

ALTURA: 4.5 m

BASE: 1.0 m

OBJETIVO: R50

FECHA: 06/11/2002

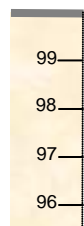


PUNTOS DE APOYO

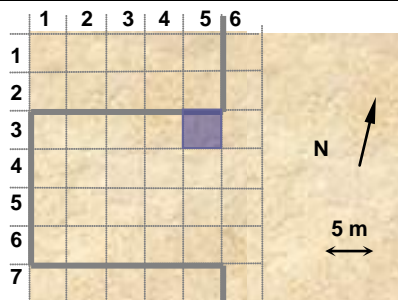
PUNTO	X	Y	Z	PUNTO	X	Y	Z
4152	118,139	108,452	97,399	4165	121,205	105,800	97,768
4153	118,196	107,618	97,378	4166	121,132	106,638	97,580
4154	118,189	106,655	97,540	4167	121,120	107,585	97,376
4155	118,138	105,587	97,564	4168	121,152	108,530	97,259
4156	119,189	105,394	97,961	4169	122,395	108,574	96,714
4157	119,190	106,648	97,515	4170	122,302	107,378	97,315
4158	119,129	107,592	97,369	4171	121,991	106,483	97,464
4159	119,211	108,489	97,372	4172	122,004	105,622	97,505
4161	120,105	108,461	97,366				
4162	120,169	107,675	97,335				
4163	120,298	106,736	97,538				
4164	120,339	105,912	97,798				

ENTERRAMIENTOS:

Nivel Inicial → 99,075



Nivel del Par



UNIDADES: 23736

NOTAS:

**EQUIPO DE DOCUMENTACIÓN ARQUITECTÓNICA
(U.P.V. - E.H.U.)**

TRABAJO: Documentación de las excavaciones en el interior de la Catedral de Santa María (Vitoria – Gasteiz). ZONA 22


PAR: N5b-64-4

ALTURA: 4,0 m

BASE: 1,0 m

OBJETIVO: R50

FECHA: 20/11/2002




PUNTOS DE APOYO

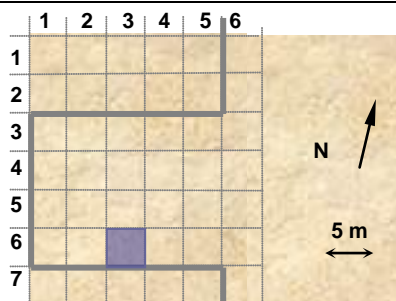
PUNTO	X	Y	Z	PUNTO	X	Y	Z
4518	112,577	90,508	98,733	4533	115,207	90,853	98,326
4519	112,384	91,439	98,296	4534	115,223	91,924	97,859
4520	112,271	92,667	98,373	4535	115,251	92,600	98,395
4521	112,205	93,685	98,286	4546	115,245	93,324	98,220
4524	113,513	93,594	98,154				
4525	113,404	92,488	98,403				
4526	113,381	91,305	98,143				
4527	113,551	90,657	98,718				
4528	114,258	90,997	98,074				
4529	114,246	91,835	97,919				
4530	114,239	92,609	98,343				
4531	114,253	93,567	98,260				

ENTERRAMIENTOS:

Nivel Inicial → 99,075



Nivel del Par ←



UNIDADES: 23817, 23809, 23816, 23820, 20819, 23818, 23823

NOTAS:

**EQUIPO DE DOCUMENTACIÓN ARQUITECTÓNICA
(U.P.V. - E.H.U.)**

TRABAJO: Documentación de las excavaciones en el interior de la Catedral de Santa María (Vitoria – Gasteiz). ZONA 22


PAR: N5b-64-3

ALTURA: 4,0 m

BASE: 1,0 m

OBJETIVO: R50

FECHA: 20/11/2002

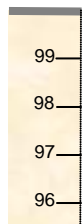


PUNTOS DE APOYO

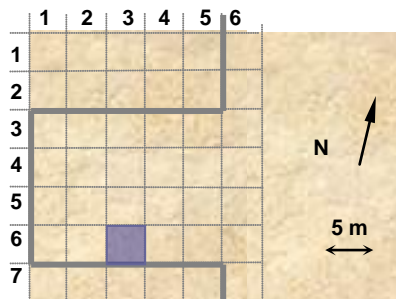
PUNTO	X	Y	Z	PUNTO	X	Y	Z
4528	114,258	90,997	98,074	4554	116,888	91,642	98,110
4529	114,246	91,835	97,919	4555	116,856	92,601	98,325
4531	114,253	93,567	98,260	4556	117,096	93,341	98,078
4533	115,207	90,853	98,326	4557	116,909	94,429	97,232
4534	115,223	91,924	97,859	4558	117,651	94,526	97,160
4535	115,251	92,600	98,395	4559	117,747	93,482	98,128
4546	115,245	93,324	98,220	4560	117,895	92,434	98,536
4549	116,160	93,345	98,275	4561	117,891	91,643	98,419
4550	116,154	92,612	98,297	4562	117,844	90,781	98,301
4551	116,128	91,619	98,099	4566	118,730	93,560	97,156
4552	115,989	90,704	98,079	4567	118,507	94,552	97,124
4553	116,827	90,536	98,113				

ENTERRAMIENTOS:

Nivel Inicial → 99,075



Nivel del Par ←



UNIDADES: 23817, 23809, 23816, 23820, 20819, 23818, 23823

NOTAS:

**EQUIPO DE DOCUMENTACIÓN ARQUITECTÓNICA
(U.P.V. - E.H.U.)**

TRABAJO: Documentación de las excavaciones en el interior de la Catedral de Santa María (Vitoria – Gasteiz). ZONA 22

PAR: N5b-65-1

ALTURA: 4,0 m

BASE: 1,0 m

OBJETIVO: R50

FECHA: 20/11/2002

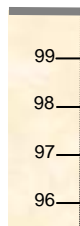


PUNTOS DE APOYO

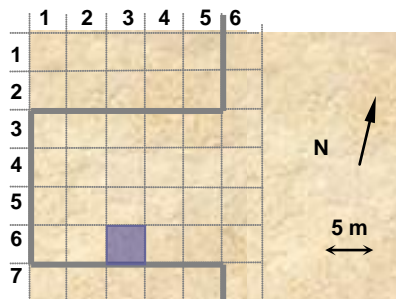
PUNTO	X	Y	Z	PUNTO	X	Y	Z
4549	116,160	93,345	98,275	4561	117,891	91,643	98,419
4550	116,154	92,612	98,297	4562	117,844	90,781	98,301
4551	116,128	91,619	98,099	4563	118,959	90,595	98,238
4552	115,989	90,704	98,079	4564	118,950	91,617	98,123
4553	116,827	90,536	98,113	4565	118,967	92,544	97,355
4554	116,888	91,642	98,110				
4555	116,856	92,601	98,325				
4556	117,096	93,341	98,078				
4557	116,909	94,429	97,232				
4558	117,651	94,526	97,160				
4559	117,747	93,482	98,128				
4560	117,895	92,434	98,536				

ENTERRAMIENTOS:

Nivel Inicial → 99,075



Nivel del Par ←



UNIDADES: 23817, 23809, 23816, 23820, 20819, 23818, 23823

NOTAS:

**EQUIPO DE DOCUMENTACIÓN ARQUITECTÓNICA
(U.P.V. - E.H.U.)**

TRABAJO: Documentación de las excavaciones en el interior de la Catedral de Santa María (Vitoria – Gasteiz). ZONA 22


PAR: N5b-64-2

ALTURA: 4,0 m

BASE: 1,0 m

OBJETIVO: R50

FECHA: 20/11/2002




PUNTOS DE APOYO

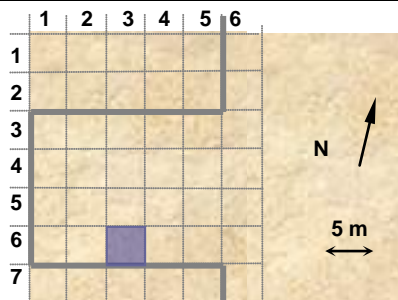
PUNTO	X	Y	Z	PUNTO	X	Y	Z
4520	112,271	92,667	98,373	4546	115,245	93,324	98,220
4521	112,205	93,685	98,286	4547	115,225	94,419	98,332
4522	112,281	94,734	98,278				
4523	113,414	94,758	98,129				
4524	113,513	93,594	98,154				
4525	113,404	92,488	98,403				
4529	114,246	91,835	97,919				
4530	114,239	92,609	98,343				
4531	114,253	93,567	98,260				
4532	114,138	94,437	98,854				
4534	115,223	91,924	97,859				
4535	115,251	92,600	98,395				

ENTERRAMIENTOS:

Nivel Inicial → 99,075



Nivel del Par



UNIDADES: 23817, 23809, 23816, 23820, 20819, 23818, 23823

NOTAS:

**EQUIPO DE DOCUMENTACIÓN ARQUITECTÓNICA
(U.P.V. - E.H.U.)**

TRABAJO: Documentación de las excavaciones en el interior de la Catedral de Santa María (Vitoria – Gasteiz). ZONA 22

PAR: N5b-64-1

ALTURA: 4,0 m

BASE: 1,0 m

OBJETIVO: R50

FECHA: 20/11/2002

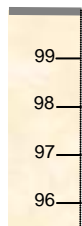


PUNTOS DE APOYO

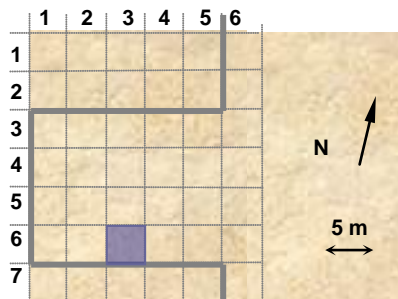
PUNTO	X	Y	Z	PUNTO	X	Y	Z
4534	115,223	91,924	97,859	4559	117,747	93,482	98,128
4535	115,251	92,600	98,395	4560	117,895	92,434	98,536
4546	115,245	93,324	98,220	4561	117,891	91,643	98,419
4547	115,225	94,419	98,332	4565	118,967	92,544	97,355
4548	115,971	94,238	98,327	4569	117,933	95,573	97,226
4549	116,160	93,345	98,275	4570	117,025	95,613	98,077
4550	116,154	92,612	98,297	4571	116,069	95,438	98,077
4551	116,128	91,619	98,099	4572	115,510	95,423	98,063
4555	116,856	92,601	98,325				
4556	117,096	93,341	98,078				
4557	116,909	94,429	97,232				
4558	117,651	94,526	97,160				

ENTERRAMIENTOS:

Nivel Inicial → 99,075



Nivel del Par



UNIDADES: 23817, 23809, 23816, 23820, 20819, 23818, 23823

NOTAS:

**EQUIPO DE DOCUMENTACIÓN ARQUITECTÓNICA
(U.P.V. - E.H.U.)**

TRABAJO: Documentación de las excavaciones en el interior de la Catedral de Santa María (Vitoria – Gasteiz). ZONA 22

PAR: N5b-33-1

ALTURA: 4,0 m

BASE: 1,0 m

OBJETIVO: R50

FECHA: 20/11/2002

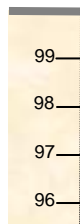


PUNTOS DE APOYO

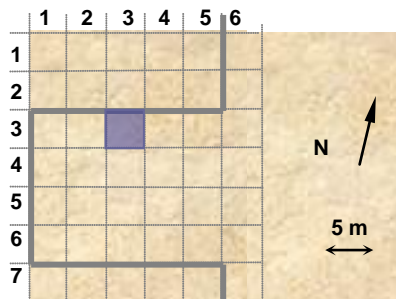
PUNTO	X	Y	Z	PUNTO	X	Y	Z
4510	109,814	105,615	98,155				
4511	111,144	105,652	98,117				
4513	112,012	106,314	98,533				
4514	110,963	106,903	98,227				
4515	109,686	106,830	98,331				
4516	109,859	107,599	98,572				

ENTERRAMIENTOS:

Nivel Inicial → 99,075



Nivel del Par ←



UNIDADES: 23830

NOTAS:

**EQUIPO DE DOCUMENTACIÓN ARQUITECTÓNICA
(U.P.V. - E.H.U.)**

TRABAJO: Documentación de las excavaciones en el interior de la Catedral de Santa María (Vitoria – Gasteiz). ZONA 22


PAR: N5b-43-1

ALTURA: 4,0 m

BASE: 1,0 m

OBJETIVO: R50

FECHA: 20/11/2002

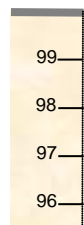


PUNTOS DE APOYO

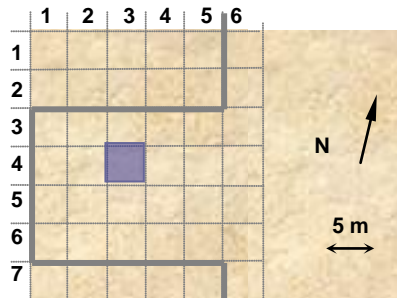
PUNTO	X	Y	Z	PUNTO	X	Y	Z
4501	112,671	101,661	97,527				
4502	110,972	102,120	98,026				
4503	109,853	102,172	97,805				
4504	109,802	103,265	98,181				
4505	110,996	103,041	98,103				
4506	112,532	103,032	98,189				
4507	112,433	104,083	98,589				
4508	111,023	104,142	98,122				
4509	109,941	104,208	98,172				

ENTERRAMIENTOS:

Nivel Inicial → 99,075



Nivel del Par ←



UNIDADES: 23830

NOTAS:

**EQUIPO DE DOCUMENTACIÓN ARQUITECTÓNICA
(U.P.V. - E.H.U.)**

TRABAJO: Documentación de las excavaciones en el interior de la Catedral de Santa María (Vitoria – Gasteiz). ZONA 22

PAR: N5b-54-1

ALTURA: 4,0 m

BASE: 1,0 m

OBJETIVO: R50

FECHA: 20/11/2002

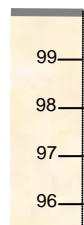


PUNTOS DE APOYO

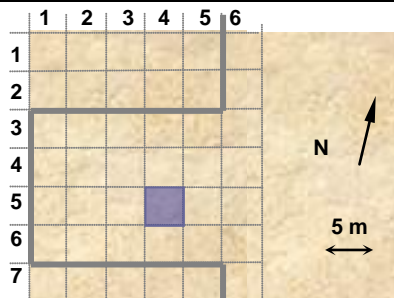
PUNTO	X	Y	Z	PUNTO	X	Y	Z
4536	119,143	97,937	98,039				
4537	117,640	97,911	97,820				
4538	116,856	98,003	97,885				
4541	115,451	96,484	98,131				
4542	116,209	96,508	98,083				
4543	116,939	96,723	98,077				
4568	119,025	95,633	97,312				
4569	117,933	95,573	97,226				
4570	117,025	95,613	98,077				

ENTERRAMIENTOS:

Nivel Inicial → 99,075



Nivel del Par



UNIDADES: 23817, 23809, 23816, 23820, 20819, 23818, 23823

NOTAS:

**EQUIPO DE DOCUMENTACIÓN ARQUITECTÓNICA
(U.P.V. - E.H.U.)**

TRABAJO: Documentación de las excavaciones en el interior de la Catedral de Santa María (Vitoria – Gasteiz). ZONA 22

PAR: N5b-54-2

ALTURA: 4,0 m

BASE: 1,0 m

OBJETIVO: R50

FECHA: 20/11/2002

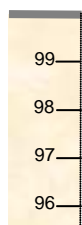


PUNTOS DE APOYO

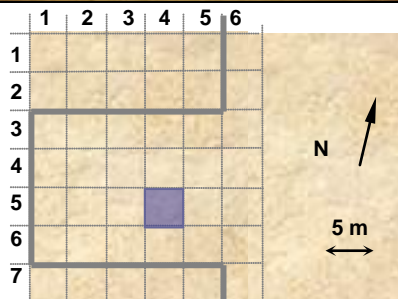
PUNTO	X	Y	Z	PUNTO	X	Y	Z
4537	117,640	97,911	97,820				
4538	116,856	98,003	97,885				
4539	115,980	97,905	97,775				
4540	115,203	97,778	98,076				
4542	116,209	96,508	98,083				
4543	116,939	96,723	98,077				
4544	117,708	96,726	98,028				
4545	118,969	96,808	98,117				
4548	115,971	94,238	98,327				
4570	117,025	95,613	98,077				
4571	116,069	95,438	98,077				
4572	115,510	95,423	98,063				

ENTERRAMIENTOS:

Nivel Inicial → 99,075



Nivel del Par



UNIDADES: 23817, 23809, 23816, 23820, 20819, 23818, 23823

NOTAS:

**EQUIPO DE DOCUMENTACIÓN ARQUITECTÓNICA
(U.P.V. - E.H.U.)**

TRABAJO: Documentación de las excavaciones en el interior de la Catedral de Santa María (Vitoria – Gasteiz). ZONA 22


PAR: N5b-35-1

ALTURA: 4,0 m

BASE: 1,0 m

OBJETIVO: R50

FECHA: 21/11/2002

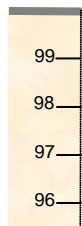


PUNTOS DE APOYO

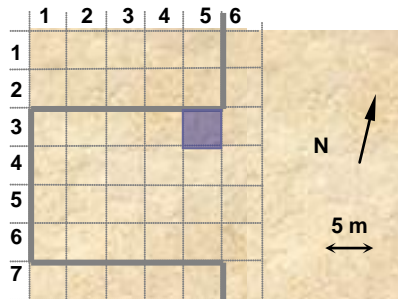
PUNTO	X	Y	Z	PUNTO	X	Y	Z
4601	127,810	108,658	96,105				
4602	127,801	107,603	96,150				
4603	127,659	106,361	96,055				
4604	125,791	106,216	95,384				
4605	126,092	107,904	95,531				
4606	125,839	109,181	95,990				
4607	123,931	109,419	96,061				
4608	124,058	107,431	95,690				
4609	123,846	105,772	95,512				
4610	122,844	105,454	97,140				
4611	122,964	107,517	97,065				
4612	123,060	109,604	96,277				

ENTERRAMIENTOS:

Nivel Inicial → 99,075



Nivel del Par



UNIDADES: 23769

NOTAS:

**EQUIPO DE DOCUMENTACIÓN ARQUITECTÓNICA
(U.P.V. - E.H.U.)**

TRABAJO: Documentación de las excavaciones en el interior de la Catedral de Santa María (Vitoria – Gasteiz). ZONA 22

PAR: N5b-35-2

ALTURA: 4,0 m

BASE: 1,0 m

OBJETIVO: R50

FECHA: 21/11/2002

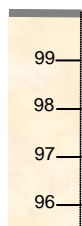


PUNTOS DE APOYO

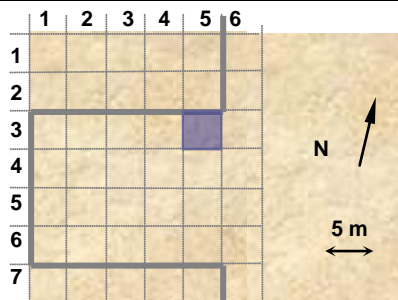
PUNTO	X	Y	Z	PUNTO	X	Y	Z
4601	127,810	108,658	96,105				
4602	127,801	107,603	96,150				
4603	127,659	106,361	96,055				
4604	125,791	106,216	95,384				
4605	126,092	107,904	95,531				
4606	125,839	109,181	95,990				
4607	123,931	109,419	96,061				
4608	124,058	107,431	95,690				
4609	123,846	105,772	95,512				
4610	122,844	105,454	97,140				
4611	122,964	107,517	97,065				
4612	123,060	109,604	96,277				

ENTERRAMIENTOS:

Nivel Inicial → 99,075



Nivel del Par



UNIDADES: 23769

NOTAS:

**EQUIPO DE DOCUMENTACIÓN ARQUITECTÓNICA
(U.P.V. - E.H.U.)**

TRABAJO: Documentación de las excavaciones en el interior de la Catedral de Santa María (Vitoria – Gasteiz). ZONA 22


PAR: N5c-63-1

ALTURA: 4,0 m

BASE: 1,0 m

OBJETIVO: R50

FECHA: 25/11/2002



PUNTOS DE APOYO

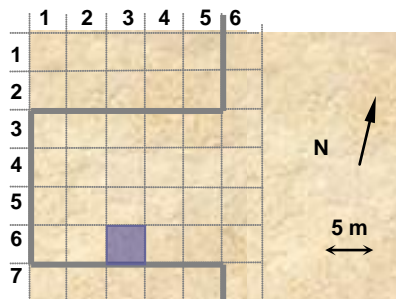
PUNTO	X	Y	Z	PUNTO	X	Y	Z
4621	109,983	90,756	98,832				
4622	109,937	91,526	98,812				
4623	109,925	92,387	98,659				
4624	109,846	93,131	98,560				
4629	110,803	93,215	98,242				
4630	110,649	92,373	98,108				
4631	110,644	91,468	98,137				
4632	110,637	90,740	98,389				
4633	111,583	90,727	98,343				
4634	111,423	91,503	98,151				
4635	111,576	92,395	98,224				
4636	111,581	93,302	98,203				

ENTERRAMIENTOS:

Nivel Inicial → 99,075



Nivel del Par



UNIDADES: 23839

NOTAS:

**EQUIPO DE DOCUMENTACIÓN ARQUITECTÓNICA
(U.P.V. - E.H.U.)**

TRABAJO: Documentación de las excavaciones en el interior de la Catedral de Santa María (Vitoria – Gasteiz). ZONA 22


PAR: N5c-64-1

ALTURA: 4,0 m

BASE: 1,0 m

OBJETIVO: R50

FECHA: 25/11/2002




PUNTOS DE APOYO

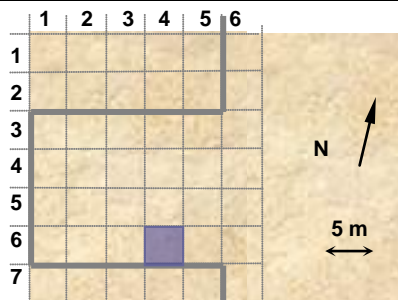
PUNTO	X	Y	Z	PUNTO	X	Y	Z
4633	111,583	90,727	98,343	4651	114,998	93,329	98,223
4634	111,423	91,503	98,151	4652	114,974	92,647	98,202
4635	111,576	92,395	98,224	4653	115,009	91,927	97,860
4636	111,581	93,302	98,203	4654	114,959	90,921	98,247
4641	112,519	93,201	98,364				
4642	112,661	92,495	98,410				
4643	112,682	91,632	98,284				
4644	112,770	90,827	97,718				
4645	113,898	91,013	98,062				
4646	114,037	91,840	97,923				
4647	114,019	92,606	98,235				
4648	113,910	93,324	98,235				

ENTERRAMIENTOS:

Nivel Inicial → 99,075



Nivel del Par ←



UNIDADES: 23839, 23849, 23822, 23821

NOTAS:

**EQUIPO DE DOCUMENTACIÓN ARQUITECTÓNICA
(U.P.V. - E.H.U.)**

TRABAJO: Documentación de las excavaciones en el interior de la Catedral de Santa María (Vitoria – Gasteiz). ZONA 22


PAR: N5c-64-2

ALTURA: 4,0 m

BASE: 1,0 m

OBJETIVO: R50

FECHA: 25/11/2002

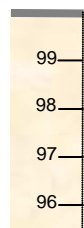


PUNTOS DE APOYO

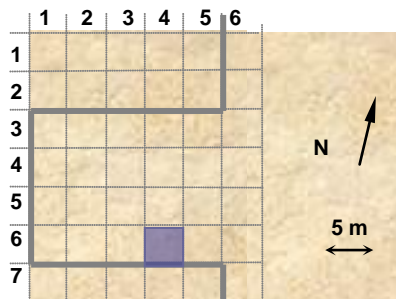
PUNTO	X	Y	Z	PUNTO	X	Y	Z
4651	114,998	93,329	98,223	4665	117,998	90,757	98,245
4652	114,974	92,647	98,202	4666	118,034	91,649	98,203
4653	115,009	91,927	97,860	4667	118,055	92,602	98,214
4654	114,959	90,921	98,247	4668	117,805	93,456	98,130
4655	116,005	90,832	98,081				
4656	116,027	91,773	98,170				
4657	115,988	92,562	98,203				
4658	115,928	93,425	98,231				
4661	116,717	93,364	98,067				
4662	116,849	92,474	98,232				
4663	116,874	91,557	98,106				
4664	116,945	90,727	98,107				

ENTERRAMIENTOS:

Nivel Inicial → 99,075



Nivel del Par ←



UNIDADES: 23821

NOTAS:

**EQUIPO DE DOCUMENTACIÓN ARQUITECTÓNICA
(U.P.V. - E.H.U.)**

TRABAJO: Documentación de las excavaciones en el interior de la Catedral de Santa María (Vitoria – Gasteiz). ZONA 22

PAR: N5c-63-2

ALTURA: 4,0 m

BASE: 1,0 m

OBJETIVO: R50

FECHA: 25/11/2002



PUNTOS DE APOYO

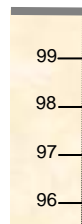
PUNTO	X	Y	Z	PUNTO	X	Y	Z
4621	109,983	90,756	98,832	4637	111,324	93,882	98,199
4622	109,937	91,526	98,812	4640	112,618	94,059	98,024
4623	109,925	92,387	98,659	4641	112,519	93,201	98,364
4624	109,846	93,131	98,560	4642	112,661	92,495	98,410
4625	109,842	93,893	98,489	4643	112,682	91,632	98,284
4628	110,677	93,909	98,254	4644	112,770	90,827	97,718
4629	110,803	93,215	98,242				
4630	110,649	92,373	98,108				
4631	110,644	91,468	98,137				
4634	111,423	91,503	98,151				
4635	111,576	92,395	98,224				
4636	111,581	93,302	98,203				

ENTERRAMIENTOS:

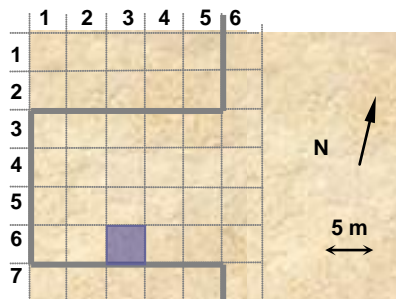
UNIDADES: 23839

NOTAS:

Nivel Inicial → 99,075



Nivel del Par



**EQUIPO DE DOCUMENTACIÓN ARQUITECTÓNICA
(U.P.V. - E.H.U.)**

TRABAJO: Documentación de las excavaciones en el interior de la Catedral de Santa María (Vitoria – Gasteiz). ZONA 22


PAR: N5c-64-3

ALTURA: 4,0 m

BASE: 1,0 m

OBJETIVO: R50

FECHA: 25/11/2002

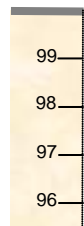


PUNTOS DE APOYO

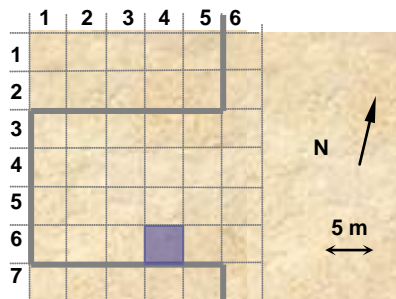
PUNTO	X	Y	Z	PUNTO	X	Y	Z
4634	111,423	91,503	98,151	4648	113,910	93,324	98,235
4635	111,576	92,395	98,224	4651	114,998	93,329	98,223
4636	111,581	93,302	98,203	4652	114,974	92,647	98,202
4637	111,324	93,882	98,199	4653	115,009	91,927	97,860
4640	112,618	94,059	98,024				
4641	112,519	93,201	98,364				
4642	112,661	92,495	98,410				
4643	112,682	91,632	98,284				
4644	112,770	90,827	97,718				
4645	113,898	91,013	98,062				
4646	114,037	91,840	97,923				
4647	114,019	92,606	98,235				

ENTERRAMIENTOS:

Nivel Inicial → 99,075



Nivel del Par



UNIDADES: 23839, 23816, 23821, 23846, 23847, 23835

NOTAS:

**EQUIPO DE DOCUMENTACIÓN ARQUITECTÓNICA
(U.P.V. - E.H.U.)**

TRABAJO: Documentación de las excavaciones en el interior de la Catedral de Santa María (Vitoria – Gasteiz). ZONA 22


PAR: N5c-64-4

ALTURA: 4,0 m

BASE: 1,0 m

OBJETIVO: R50

FECHA: 25/11/2002

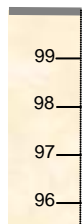


PUNTOS DE APOYO

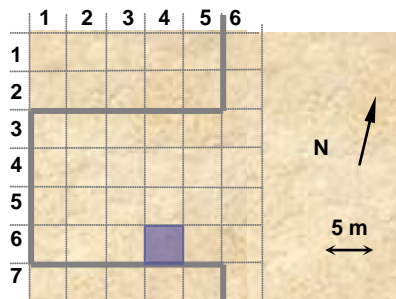
PUNTO	X	Y	Z	PUNTO	X	Y	Z
4645	113,898	91,013	98,062	4661	116,717	93,364	98,067
4646	114,037	91,840	97,923	4662	116,849	92,474	98,232
4647	114,019	92,606	98,235	4663	116,874	91,557	98,106
4648	113,910	93,324	98,235	4667	118,055	92,602	98,214
4651	114,998	93,329	98,223	4668	117,805	93,456	98,130
4652	114,974	92,647	98,202				
4653	115,009	91,927	97,860				
4654	114,959	90,921	98,247				
4655	116,005	90,832	98,081				
4656	116,027	91,773	98,170				
4657	115,988	92,562	98,203				
4658	115,928	93,425	98,231				

ENTERRAMIENTOS:

Nivel Inicial → 99,075



Nivel del Par



UNIDADES: 23821

NOTAS:

**EQUIPO DE DOCUMENTACIÓN ARQUITECTÓNICA
(U.P.V. - E.H.U.)**

TRABAJO: Documentación de las excavaciones en el interior de la Catedral de Santa María (Vitoria – Gasteiz). ZONA 22


PAR: N5d-63-1

ALTURA: 4.0 m

BASE: 1.0 m

OBJETIVO: R50

FECHA: 02/12/2002

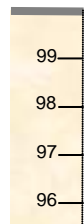


PUNTOS DE APOYO

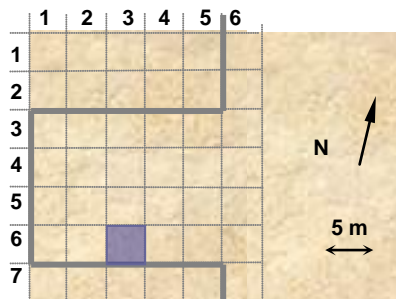
PUNTO	X	Y	Z	PUNTO	X	Y	Z
4801	109,981	90,749	98,836				
4802	109,944	91,518	98,811				
4803	109,929	92,378	98,663				
4804	109,991	93,260	98,499				
4809	111,054	93,191	98,216				
4810	111,166	92,396	98,291				
4811	111,213	91,615	98,144				
4812	111,033	90,667	98,397				
4813	112,085	90,646	98,330				
4814	112,221	91,664	98,247				
4815	112,257	92,450	98,348				
4816	112,283	93,081	98,355				

ENTERRAMIENTOS:

Nivel Inicial → 99,075



Nivel del Par



UNIDADES: 23840,23839

NOTAS:

**EQUIPO DE DOCUMENTACIÓN ARQUITECTÓNICA
(U.P.V. - E.H.U.)**

TRABAJO: Documentación de las excavaciones en el interior de la Catedral de Santa María (Vitoria – Gasteiz). ZONA 22


PAR: N5d-63-2

ALTURA: 4.0 m

BASE: 1.0 m

OBJETIVO: R50

FECHA: 02/12/2002

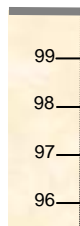


PUNTOS DE APOYO

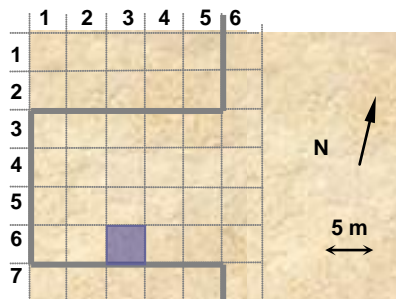
PUNTO	X	Y	Z	PUNTO	X	Y	Z
4813	112,085	90,646	98,330	4827	114,649	92,512	98,090
4814	112,221	91,664	98,247	4828	114,700	93,294	98,088
4815	112,257	92,450	98,348	4829	114,601	94,174	98,116
4816	112,283	93,081	98,355				
4817	112,197	93,765	98,193				
4820	113,499	93,934	98,019				
4821	113,579	93,234	98,046				
4822	113,583	92,446	98,189				
4823	113,384	91,824	97,903				
4824	113,601	90,670	98,710				
4825	114,571	90,951	98,077				
4826	114,537	91,857	97,892				

ENTERRAMIENTOS:

Nivel Inicial → 99,075



Nivel del Par



UNIDADES: 23839,23840,23869,23868,23866,23867,23874,23865,23878,23873

NOTAS:

**EQUIPO DE DOCUMENTACIÓN ARQUITECTÓNICA
(U.P.V. - E.H.U.)**

TRABAJO: Documentación de las excavaciones en el interior de la Catedral de Santa María (Vitoria – Gasteiz). ZONA 22

PAR: N5d-64-1

ALTURA: 4.0 m

BASE: 1.0 m

OBJETIVO: R50

FECHA: 02/12/2002

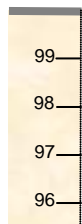


PUNTOS DE APOYO

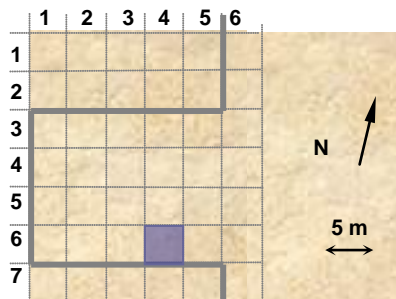
PUNTO	X	Y	Z	PUNTO	X	Y	Z
4825	114,571	90,951	98,077	4844	117,796	93,404	98,002
4826	114,537	91,857	97,892	4845	117,891	92,419	98,108
4827	114,649	92,512	98,090	4846	118,010	91,586	98,144
4828	114,700	93,294	98,088	4847	118,021	90,658	98,158
4832	115,928	93,332	98,079				
4833	115,889	92,537	98,096				
4834	115,846	91,761	98,081				
4835	115,797	90,791	98,098				
4836	116,792	90,660	98,101				
4837	116,879	91,518	98,099				
4838	116,854	92,460	98,161				
4839	116,731	93,339	98,068				

ENTERRAMIENTOS:

Nivel Inicial → 99,075



Nivel del Par ←



UNIDADES: 23865,23874,23873

NOTAS:

**EQUIPO DE DOCUMENTACIÓN ARQUITECTÓNICA
(U.P.V. - E.H.U.)**

TRABAJO: Documentación de las excavaciones en el interior de la Catedral de Santa María (Vitoria – Gasteiz). ZONA 22


PAR: N5d-64-2

ALTURA: 4.0 m

BASE: 1.0 m

OBJETIVO: R50

FECHA: 02/12/2002




PUNTOS DE APOYO

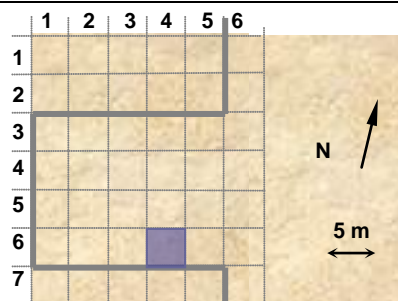
PUNTO	X	Y	Z	PUNTO	X	Y	Z
4832	115,928	93,332	98,079	4848	119,094	90,510	98,171
4833	115,889	92,537	98,096	4849	118,951	91,615	98,125
4834	115,846	91,761	98,081	4850	118,995	92,373	97,379
4835	115,797	90,791	98,098	4851	118,809	93,610	97,159
4836	116,792	90,660	98,101				
4837	116,879	91,518	98,099				
4838	116,854	92,460	98,161				
4839	116,731	93,339	98,068				
4844	117,796	93,404	98,002				
4845	117,891	92,419	98,108				
4846	118,010	91,586	98,144				
4847	118,021	90,658	98,158				

ENTERRAMIENTOS:

Nivel Inicial → 99,075



Nivel del Par ←



UNIDADES: 23865

NOTAS:

**EQUIPO DE DOCUMENTACIÓN ARQUITECTÓNICA
(U.P.V. - E.H.U.)**

TRABAJO: Documentación de las excavaciones en el interior de la Catedral de Santa María (Vitoria – Gasteiz). ZONA 22


PAR: N5d-65-1

ALTURA: 4.0 m

BASE: 1.0 m

OBJETIVO: R50

FECHA: 02/12/2002

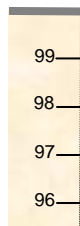


PUNTOS DE APOYO

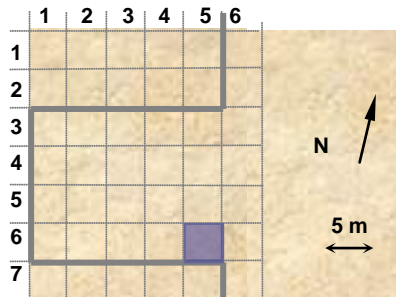
PUNTO	X	Y	Z	PUNTO	X	Y	Z
4848	119,094	90,510	98,171				
4849	118,951	91,615	98,125				
4850	118,995	92,373	97,379				
4851	118,809	93,610	97,159				
4854	120,117	93,622	97,958				
4855	120,205	92,688	97,133				
4856	120,168	91,842	97,195				
4857	119,896	91,006	97,496				
4858	121,400	91,259	96,727				
4859	121,398	92,249	96,714				
4860	121,277	93,005	96,744				
4861	121,196	93,801	96,754				

ENTERRAMIENTOS:

Nivel Inicial → 99,075



Nivel del Par



UNIDADES: 23865,23750

NOTAS:

**EQUIPO DE DOCUMENTACIÓN ARQUITECTÓNICA
(U.P.V. - E.H.U.)**

TRABAJO: Documentación de las excavaciones en el interior de la Catedral de Santa María (Vitoria – Gasteiz). ZONA 22


PAR: N5d-65-2

ALTURA: 4.0 m

BASE: 1.0 m

OBJETIVO: R50

FECHA: 02/12/2002

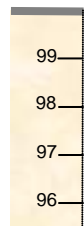


PUNTOS DE APOYO

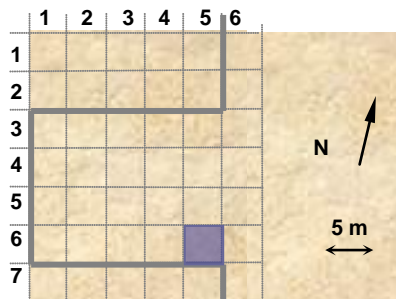
PUNTO	X	Y	Z	PUNTO	X	Y	Z
4858	121,400	91,259	96,727				
4859	121,398	92,249	96,714				
4860	121,277	93,005	96,744				
4861	121,196	93,801	96,754				
4863	122,195	93,878	96,992				
4864	122,286	92,981	97,017				
4865	122,287	92,271	96,876				
4866	122,345	91,353	96,685				
4867	123,345	91,442	96,731				
4868	123,272	92,361	96,765				
4869	123,391	93,122	96,742				
4870	123,315	93,843	97,972				

ENTERRAMIENTOS:

Nivel Inicial → 99,075



Nivel del Par ←



UNIDADES: 23750,23649,23736

NOTAS:

**EQUIPO DE DOCUMENTACIÓN ARQUITECTÓNICA
(U.P.V. - E.H.U.)**

TRABAJO: Documentación de las excavaciones en el interior de la Catedral de Santa María (Vitoria – Gasteiz). ZONA 22


PAR: N5d-63-3

ALTURA: 4.0 m

BASE: 1.0 m

OBJETIVO: R50

FECHA: 02/12/2002

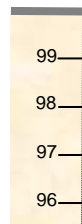


PUNTOS DE APOYO

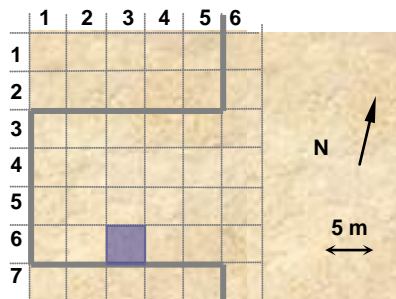
PUNTO	X	Y	Z	PUNTO	X	Y	Z
4802	109,944	91,518	98,811	4816	112,283	93,081	98,355
4803	109,929	92,378	98,663	4817	112,197	93,765	98,193
4804	109,991	93,260	98,499	4818	112,185	94,948	98,143
4805	109,859	94,018	98,472				
4806	109,938	94,836	98,385				
4807	111,054	94,838	98,195				
4808	111,029	93,830	98,236				
4809	111,054	93,191	98,216				
4810	111,166	92,396	98,291				
4811	111,213	91,615	98,144				
4814	112,221	91,664	98,247				
4815	112,257	92,450	98,348				

ENTERRAMIENTOS:

Nivel Inicial → 99,075



Nivel del Par ←



UNIDADES: 23839

NOTAS:

**EQUIPO DE DOCUMENTACIÓN ARQUITECTÓNICA
(U.P.V. - E.H.U.)**

TRABAJO: Documentación de las excavaciones en el interior de la Catedral de Santa María (Vitoria – Gasteiz). ZONA 22


PAR: N5d-63-4

ALTURA: 4.0 m

BASE: 1.0 m

OBJETIVO: R50

FECHA: 02/12/2002




PUNTOS DE APOYO

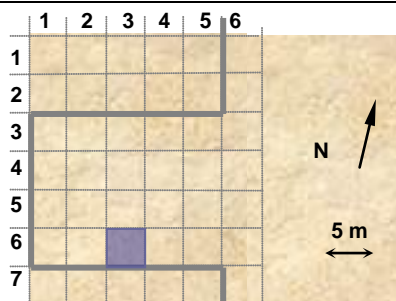
PUNTO	X	Y	Z	PUNTO	X	Y	Z
4807	111,054	94,838	98,195	4821	113,579	93,234	98,046
4808	111,029	93,830	98,236	4822	113,583	92,446	98,189
4809	111,054	93,191	98,216	4823	113,384	91,824	97,903
4810	111,166	92,396	98,291	4826	114,537	91,857	97,892
4811	111,213	91,615	98,144	4827	114,649	92,512	98,090
4814	112,221	91,664	98,247	4828	114,700	93,294	98,088
4815	112,257	92,450	98,348	4829	114,601	94,174	98,116
4816	112,283	93,081	98,355				
4817	112,197	93,765	98,193				
4818	112,185	94,948	98,143				
4819	113,339	94,773	98,117				
4820	113,499	93,934	98,019				

ENTERRAMIENTOS:

Nivel Inicial → 99,075



Nivel del Par ←



UNIDADES: 23839,23869,23868,23867,23866,23872,23873,23865,23874

NOTAS:

**EQUIPO DE DOCUMENTACIÓN ARQUITECTÓNICA
(U.P.V. - E.H.U.)**

TRABAJO: Documentación de las excavaciones en el interior de la Catedral de Santa María (Vitoria – Gasteiz). ZONA 22

PAR: N5d-64-3

ALTURA: 4.0 m

BASE: 1.0 m

OBJETIVO: R50

FECHA: 02/12/2002




PUNTOS DE APOYO

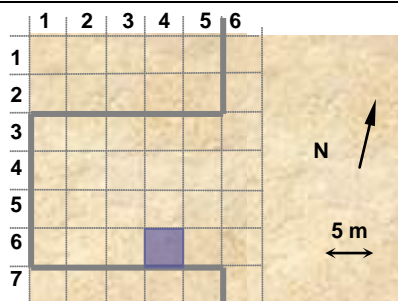
PUNTO	X	Y	Z	PUNTO	X	Y	Z
4819	113,339	94,773	98,117	4833	115,889	92,537	98,096
4820	113,499	93,934	98,019	4834	115,846	91,761	98,081
4821	113,579	93,234	98,046	4837	116,879	91,518	98,099
4822	113,583	92,446	98,189	4838	116,854	92,460	98,161
4823	113,384	91,824	97,903	4839	116,731	93,339	98,068
4826	114,537	91,857	97,892	4840	116,798	94,164	97,267
4827	114,649	92,512	98,090	4841	116,811	94,991	97,241
4828	114,700	93,294	98,088				
4829	114,601	94,174	98,116				
4830	115,769	94,829	98,069				
4831	115,859	94,147	97,967				
4832	115,928	93,332	98,079				

ENTERRAMIENTOS:

Nivel Inicial → 99,075



Nivel del Par



UNIDADES: 23869,23868,23867,23874,23865,23866,23872,23873

NOTAS:

**EQUIPO DE DOCUMENTACIÓN ARQUITECTÓNICA
(U.P.V. - E.H.U.)**

TRABAJO: Documentación de las excavaciones en el interior de la Catedral de Santa María (Vitoria – Gasteiz). ZONA 22


PAR: N5d-64-4

ALTURA: 4.0 m

BASE: 1.0 m

OBJETIVO: R50

FECHA: 02/12/2002

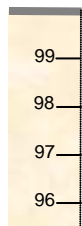


PUNTOS DE APOYO

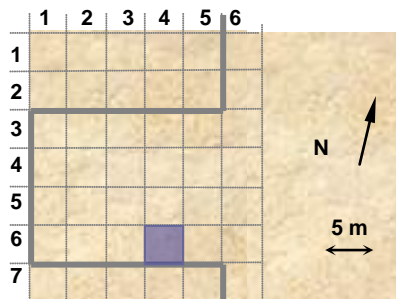
PUNTO	X	Y	Z	PUNTO	X	Y	Z
4830	115,769	94,829	98,069	4844	117,796	93,404	98,002
4831	115,859	94,147	97,967	4845	117,891	92,419	98,108
4832	115,928	93,332	98,079	4846	118,010	91,586	98,144
4833	115,889	92,537	98,096	4849	118,951	91,615	98,125
4834	115,846	91,761	98,081	4850	118,995	92,373	97,379
4837	116,879	91,518	98,099	4851	118,809	93,610	97,159
4838	116,854	92,460	98,161	4852	118,689	94,356	97,138
4839	116,731	93,339	98,068	4853	118,655	95,409	97,146
4840	116,798	94,164	97,267				
4841	116,811	94,991	97,241				
4842	117,815	95,137	97,182				
4843	117,911	94,337	97,139				

ENTERRAMIENTOS:

Nivel Inicial → 99,075



Nivel del Par



UNIDADES: 23865

NOTAS:

**EQUIPO DE DOCUMENTACIÓN ARQUITECTÓNICA
(U.P.V. - E.H.U.)**

TRABAJO: Documentación de las excavaciones en el interior de la Catedral de Santa María (Vitoria – Gasteiz). ZONA 22


PAR: N5d-65-3

ALTURA: 4.0 m

BASE: 1.0 m

OBJETIVO: R50

FECHA: 02/12/2002



PUNTOS DE APOYO

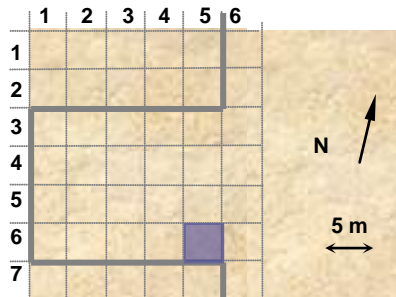
PUNTO	X	Y	Z	PUNTO	X	Y	Z
4842	117,815	95,137	97,182	4856	120,168	91,842	97,195
4843	117,911	94,337	97,139	4857	119,896	91,006	97,496
4844	117,796	93,404	98,002	4858	121,400	91,259	96,727
4845	117,891	92,419	98,108	4859	121,398	92,249	96,714
4846	118,010	91,586	98,144	4860	121,277	93,005	96,744
4849	118,951	91,615	98,125	4861	121,196	93,801	96,754
4850	118,995	92,373	97,379				
4851	118,809	93,610	97,159				
4852	118,689	94,356	97,138				
4853	118,655	95,409	97,146				
4854	120,117	93,622	97,958				
4855	120,205	92,688	97,133				

ENTERRAMIENTOS:

Nivel Inicial → 99,075



Nivel del Par



UNIDADES: 23750

NOTAS:

**EQUIPO DE DOCUMENTACIÓN ARQUITECTÓNICA
(U.P.V. - E.H.U.)**

TRABAJO: Documentación de las excavaciones en el interior de la Catedral de Santa María (Vitoria – Gasteiz). ZONA 22

PAR: N5d-65-4

ALTURA: 4.0 m

BASE: 1.0 m

OBJETIVO: R50

FECHA: 02/12/2002

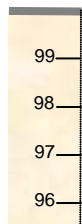


PUNTOS DE APOYO

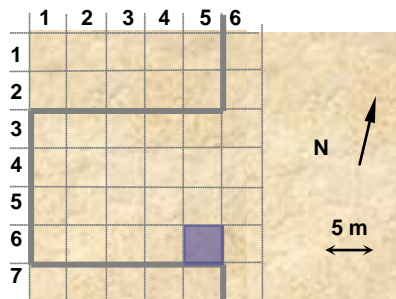
PUNTO	X	Y	Z	PUNTO	X	Y	Z
4854	120,117	93,622	97,958	4867	123,345	91,442	96,731
4855	120,205	92,688	97,133	4868	123,272	92,361	96,765
4856	120,168	91,842	97,195	4869	123,391	93,122	96,742
4858	121,400	91,259	96,727	4870	123,315	93,843	97,972
4859	121,398	92,249	96,714	4871	123,331	94,461	98,461
4860	121,277	93,005	96,744				
4861	121,196	93,801	96,754				
4862	122,119	94,677	97,692				
4863	122,195	93,878	96,992				
4864	122,286	92,981	97,017				
4865	122,287	92,271	96,876				
4866	122,345	91,353	96,685				

ENTERRAMIENTOS:

Nivel Inicial → 99,075



Nivel del Par ←



UNIDADES: 23750,23649,23650,23736

NOTAS:

**EQUIPO DE DOCUMENTACIÓN ARQUITECTÓNICA
(U.P.V. - E.H.U.)**

TRABAJO: Documentación de las excavaciones en el interior de la Catedral de Santa María (Vitoria – Gasteiz). ZONA 22


PAR: N5d-45-1

ALTURA: 4.0 m

BASE: 1.0 m

OBJETIVO: R50

FECHA: 02/12/2002

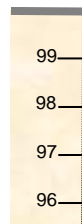


PUNTOS DE APOYO

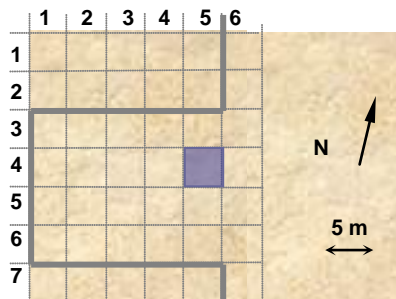
PUNTO	X	Y	Z	PUNTO	X	Y	Z
4903	124,488	97,732	97,324				
4904	124,515	98,812	97,352				
4905	124,457	99,676	97,350				
4906	124,393	100,726	97,333				
4907	123,398	100,725	97,408				
4908	123,305	99,679	97,421				
4909	123,373	98,728	97,411				
4910	123,342	97,566	97,453				
4915	122,389	97,686	97,506				
4916	122,363	98,769	97,455				
4917	122,390	99,713	97,460				
4918	122,414	100,685	97,447				

ENTERRAMIENTOS:

Nivel Inicial → 99,075



Nivel del Par



UNIDADES: 23736

NOTAS:

**EQUIPO DE DOCUMENTACIÓN ARQUITECTÓNICA
(U.P.V. - E.H.U.)**

TRABAJO: Documentación de las excavaciones en el interior de la Catedral de Santa María (Vitoria – Gasteiz). ZONA 22


PAR: N5d-45-2

ALTURA: 4.0 m

BASE: 1.0 m

OBJETIVO: R50

FECHA: 02/12/2002

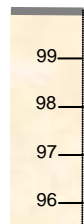


PUNTOS DE APOYO

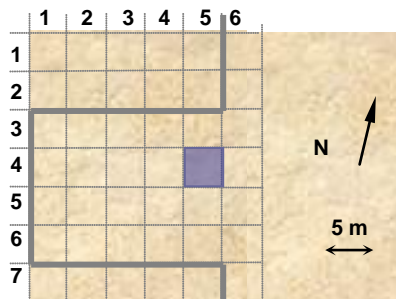
PUNTO	X	Y	Z	PUNTO	X	Y	Z
4907	123,398	100,725	97,408	4927	120,374	98,615	97,570
4908	123,305	99,679	97,421	4928	120,425	99,659	97,574
4909	123,373	98,728	97,411	4929	120,295	100,880	97,609
4910	123,342	97,566	97,453				
4915	122,389	97,686	97,506				
4916	122,363	98,769	97,455				
4917	122,390	99,713	97,460				
4918	122,414	100,685	97,447				
4919	121,475	100,715	97,463				
4920	121,530	99,639	97,484				
4921	121,489	98,678	97,498				
4922	121,456	97,577	97,534				

ENTERRAMIENTOS:

Nivel Inicial → 99,075



Nivel del Par



UNIDADES: 23736

NOTAS:

**EQUIPO DE DOCUMENTACIÓN ARQUITECTÓNICA
(U.P.V. - E.H.U.)**

TRABAJO: Documentación de las excavaciones en el interior de la Catedral de Santa María (Vitoria – Gasteiz). ZONA 22


PAR: N5d-44-1

ALTURA: 4.0 m

BASE: 1.0 m

OBJETIVO: R50

FECHA: 02/12/2002




PUNTOS DE APOYO

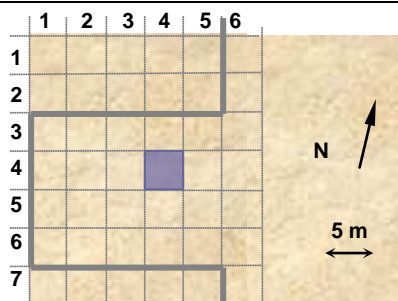
PUNTO	X	Y	Z	PUNTO	X	Y	Z
4919	121,475	100,715	97,463	4938	118,174	99,462	97,586
4920	121,530	99,639	97,484	4939	118,154	100,755	97,584
4921	121,489	98,678	97,498				
4922	121,456	97,577	97,534				
4926	120,468	97,580	97,608				
4927	120,374	98,615	97,570				
4928	120,425	99,659	97,574				
4929	120,295	100,880	97,609				
4930	119,276	100,813	97,776				
4931	119,247	99,625	97,885				
4932	119,238	98,748	98,125				
4937	117,924	98,399	97,598				

ENTERRAMIENTOS:

Nivel Inicial → 99,075



Nivel del Par



UNIDADES: 23736,23858

NOTAS:

**EQUIPO DE DOCUMENTACIÓN ARQUITECTÓNICA
(U.P.V. - E.H.U.)**

TRABAJO: Documentación de las excavaciones en el interior de la Catedral de Santa María (Vitoria – Gasteiz). ZONA 22


PAR: N5d-55-1

ALTURA: 4.0 m

BASE: 1.0 m

OBJETIVO: R50

FECHA: 02/12/2002

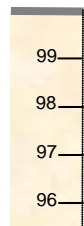


PUNTOS DE APOYO

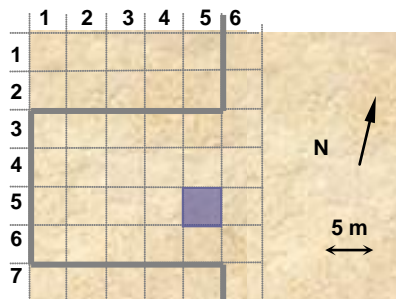
PUNTO	X	Y	Z	PUNTO	X	Y	Z
4901	124,563	95,510	97,261				
4902	124,548	96,708	97,197				
4903	124,488	97,732	97,324				
4904	124,515	98,812	97,352				
4909	123,373	98,728	97,411				
4910	123,342	97,566	97,453				
4911	123,364	96,541	97,470				
4912	123,442	95,549	97,790				
4913	122,529	95,354	97,707				
4914	122,415	96,524	97,493				
4915	122,389	97,686	97,506				
4916	122,363	98,769	97,455				

ENTERRAMIENTOS:

Nivel Inicial → 99,075



Nivel del Par ←



UNIDADES: 23736

NOTAS:

**EQUIPO DE DOCUMENTACIÓN ARQUITECTÓNICA
(U.P.V. - E.H.U.)**

TRABAJO: Documentación de las excavaciones en el interior de la Catedral de Santa María (Vitoria – Gasteiz). ZONA 22

PAR: N5d-55-2

ALTURA: 4.0 m

BASE: 1.0 m

OBJETIVO: R50

FECHA: 02/12/2002

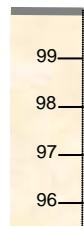


PUNTOS DE APOYO

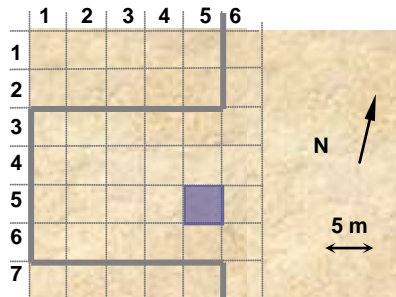
PUNTO	X	Y	Z	PUNTO	X	Y	Z
4909	123,373	98,728	97,411	4925	120,400	96,442	98,897
4910	123,342	97,566	97,453	4926	120,468	97,580	97,608
4911	123,364	96,541	97,470	4927	120,374	98,615	97,570
4912	123,442	95,549	97,790				
4913	122,529	95,354	97,707				
4914	122,415	96,524	97,493				
4915	122,389	97,686	97,506				
4916	122,363	98,769	97,455				
4921	121,489	98,678	97,498				
4922	121,456	97,577	97,534				
4923	121,450	96,458	97,552				
4924	121,486	95,604	98,759				

ENTERRAMIENTOS:

Nivel Inicial → 99,075



Nivel del Par



UNIDADES: 23736,23858

NOTAS:

**EQUIPO DE DOCUMENTACIÓN ARQUITECTÓNICA
(U.P.V. - E.H.U.)**

TRABAJO: Documentación de las excavaciones en el interior de la Catedral de Santa María (Vitoria – Gasteiz). ZONA 22

PAR: N5d-54-1

ALTURA: 4.0 m

BASE: 1.0 m

OBJETIVO: R50

FECHA: 02/12/2002




PUNTOS DE APOYO

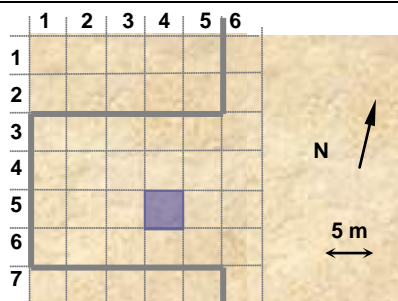
PUNTO	X	Y	Z	PUNTO	X	Y	Z
4925	120,400	96,442	98,897				
4926	120,468	97,580	97,608				
4927	120,374	98,615	97,570				
4932	119,238	98,748	98,125				
4933	119,338	97,520	98,188				
4934	119,256	96,411	98,397				
4935	118,315	96,362	98,071				
4936	118,113	97,394	97,635				
4937	117,924	98,399	97,598				
4942	117,078	98,418	97,820				
4943	117,127	97,264	97,866				
4944	117,384	96,338	98,055				

ENTERRAMIENTOS:

Nivel Inicial → 99,075



Nivel del Par ←



UNIDADES: 23858,23736,23877

NOTAS:

**EQUIPO DE DOCUMENTACIÓN ARQUITECTÓNICA
(U.P.V. - E.H.U.)**

TRABAJO: Documentación de las excavaciones en el interior de la Catedral de Santa María (Vitoria – Gasteiz). ZONA 22

PAR: N5d-44-2

ALTURA: 4.0 m

BASE: 1.0 m

OBJETIVO: R50

FECHA: 02/12/2002



PUNTOS DE APOYO

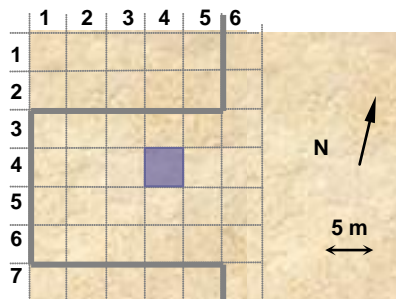
PUNTO	X	Y	Z	PUNTO	X	Y	Z
4937	117,924	98,399	97,598				
4938	118,174	99,462	97,586				
4939	118,154	100,755	97,584				
4940	116,919	100,998	97,436				
4941	116,865	99,522	97,896				
4942	117,078	98,418	97,820				
4947	116,092	98,176	97,673				
4948	115,997	99,396	97,533				
4949	115,990	100,891	97,562				
4950	115,235	100,972	97,518				
4951	115,184	99,337	97,801				
4952	115,329	98,299	97,793				

ENTERRAMIENTOS:

Nivel Inicial → 99,075



Nivel del Par



UNIDADES:

NOTAS:

**EQUIPO DE DOCUMENTACIÓN ARQUITECTÓNICA
(U.P.V. - E.H.U.)**

TRABAJO: Documentación de las excavaciones en el interior de la Catedral de Santa María (Vitoria – Gasteiz). ZONA 22


PAR: N5d-43-1

ALTURA: 4.0 m

BASE: 1.0 m

OBJETIVO: R50

FECHA: 02/12/2002

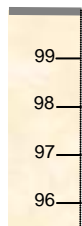


PUNTOS DE APOYO

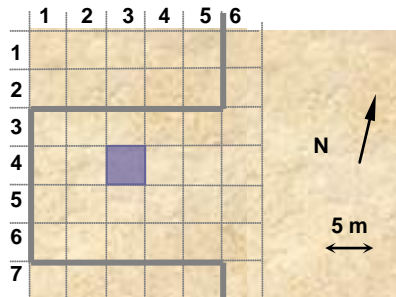
PUNTO	X	Y	Z	PUNTO	X	Y	Z
4950	115,235	100,972	97,518				
4951	115,184	99,337	97,801				
4952	115,329	98,299	97,793				
4957	114,408	98,272	98,022				
4958	114,504	99,505	97,433				
4959	114,487	100,672	97,529				
4960	113,173	100,478	97,538				
4961	113,215	99,579	97,533				
4962	113,087	98,253	98,167				

ENTERRAMIENTOS:

Nivel Inicial → 99,075



Nivel del Par



UNIDADES: 23827,23828

NOTAS:

**EQUIPO DE DOCUMENTACIÓN ARQUITECTÓNICA
(U.P.V. - E.H.U.)**

TRABAJO: Documentación de las excavaciones en el interior de la Catedral de Santa María (Vitoria – Gasteiz). ZONA 22


PAR: N5d-43-2

ALTURA: 4.0 m

BASE: 1.0 m

OBJETIVO: R50

FECHA: 02/12/2002




PUNTOS DE APOYO

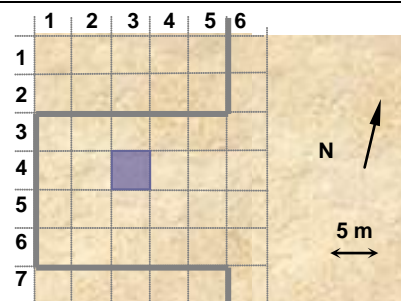
PUNTO	X	Y	Z	PUNTO	X	Y	Z
4970	110,863	100,650	98,088				
4971	110,974	99,316	97,898				
4972	111,040	98,280	98,117				
4977	110,001	98,275	98,115				
4978	110,067	99,316	97,921				
4979	110,149	100,473	98,046				
4980	109,052	100,425	97,883				
4981	109,029	99,214	98,028				
4982	108,904	98,189	98,216				

ENTERRAMIENTOS:

Nivel Inicial → 99,075



Nivel del Par ←



UNIDADES:

NOTAS:

**EQUIPO DE DOCUMENTACIÓN ARQUITECTÓNICA
(U.P.V. - E.H.U.)**

TRABAJO: Documentación de las excavaciones en el interior de la Catedral de Santa María (Vitoria – Gasteiz). ZONA 22


PAR: N5d-54-2

ALTURA: 4.0 m

BASE: 1.0 m

OBJETIVO: R50

FECHA: 02/12/2002

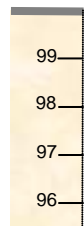


PUNTOS DE APOYO

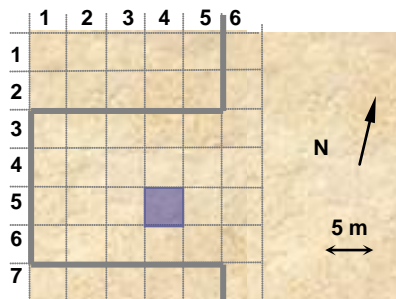
PUNTO	X	Y	Z	PUNTO	X	Y	Z
4935	118,315	96,362	98,071	4951	115,184	99,337	97,801
4936	118,113	97,394	97,635	4952	115,329	98,299	97,793
4937	117,924	98,399	97,598	4953	115,291	97,134	97,998
4938	118,174	99,462	97,586	4954	115,315	96,166	97,929
4941	116,865	99,522	97,896				
4942	117,078	98,418	97,820				
4943	117,127	97,264	97,866				
4944	117,384	96,338	98,055				
4945	116,367	96,240	98,076				
4946	116,393	97,137	97,857				
4947	116,092	98,176	97,673				
4948	115,997	99,396	97,533				

ENTERRAMIENTOS:

Nivel Inicial → 99,075



Nivel del Par ←



UNIDADES: 23841,23827,23877

NOTAS:

**EQUIPO DE DOCUMENTACIÓN ARQUITECTÓNICA
(U.P.V. - E.H.U.)**

TRABAJO: Documentación de las excavaciones en el interior de la Catedral de Santa María (Vitoria – Gasteiz). ZONA 22

PAR: N5d-53-1

ALTURA: 4.0 m

BASE: 1.0 m

OBJETIVO: R50

FECHA: 02/12/2002

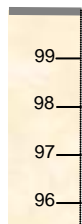


PUNTOS DE APOYO

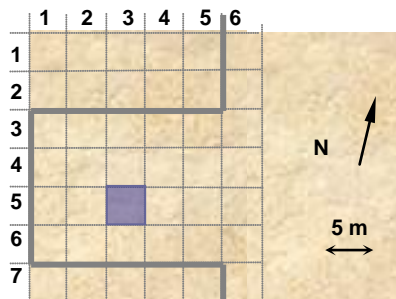
PUNTO	X	Y	Z	PUNTO	X	Y	Z
4951	115,184	99,337	97,801	4965	112,230	96,165	98,084
4952	115,329	98,299	97,793	4966	111,986	97,134	98,200
4953	115,291	97,134	97,998	4967	112,036	98,184	98,183
4954	115,315	96,166	97,929	4968	112,084	99,483	98,276
4955	114,383	96,470	98,832				
4956	114,261	97,143	97,643				
4957	114,408	98,272	98,022				
4958	114,504	99,505	97,433				
4961	113,215	99,579	97,533				
4962	113,087	98,253	98,167				
4963	113,063	97,252	98,159				
4964	113,295	96,140	97,916				

ENTERRAMIENTOS:

Nivel Inicial → 99,075



Nivel del Par ←



UNIDADES: 23827,23828

NOTAS:

**EQUIPO DE DOCUMENTACIÓN ARQUITECTÓNICA
(U.P.V. - E.H.U.)**

TRABAJO: Documentación de las excavaciones en el interior de la Catedral de Santa María (Vitoria – Gasteiz). ZONA 22


PAR: N5d-53-2

ALTURA: 4.0 m

BASE: 1.0 m

OBJETIVO: R50

FECHA: 02/12/2002

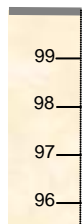


PUNTOS DE APOYO

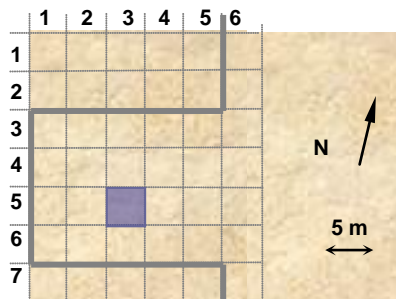
PUNTO	X	Y	Z	PUNTO	X	Y	Z
4965	112,230	96,165	98,084	4981	109,029	99,214	98,028
4966	111,986	97,134	98,200	4982	108,904	98,189	98,216
4967	112,036	98,184	98,183	4983	108,931	97,003	98,084
4968	112,084	99,483	98,276	4984	109,272	95,910	98,744
4971	110,974	99,316	97,898				
4972	111,040	98,280	98,117				
4973	111,099	97,041	97,872				
4974	111,079	95,909	97,967				
4975	110,267	95,948	97,987				
4976	110,087	97,037	97,932				
4977	110,001	98,275	98,115				
4978	110,067	99,316	97,921				

ENTERRAMIENTOS:

Nivel Inicial → 99,075



Nivel del Par ←



UNIDADES: 23852,23828,23853,23653

NOTAS:

**EQUIPO DE DOCUMENTACIÓN ARQUITECTÓNICA
(U.P.V. - E.H.U.)**

TRABAJO: Documentación de las excavaciones en el interior de la Catedral de Santa María (Vitoria – Gasteiz). ZONA 22


PAR: N5e-54-1

ALTURA: 4.0 m

BASE: 1.0 m

OBJETIVO: R50

FECHA: 04/12/2002

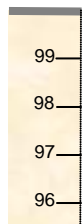


PUNTOS DE APOYO

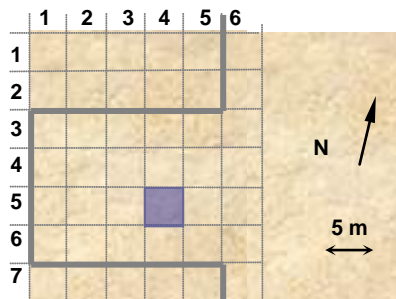
PUNTO	X	Y	Z	PUNTO	X	Y	Z
5572	115,841	95,966	97,911	5588	118,844	99,098	97,935
5573	115,828	97,267	97,615	5589	118,807	98,252	98,029
5574	115,634	98,391	97,661	5590	118,911	97,297	98,246
5575	115,621	99,189	97,626	5591	118,762	96,419	98,033
5578	116,697	99,260	97,873				
5579	116,736	98,368	97,808				
5580	116,789	97,087	97,880				
5581	116,939	95,800	97,987				
5582	117,781	96,199	98,025				
5583	117,678	97,255	97,993				
5584	117,615	98,282	97,771				
5585	117,653	99,347	97,676				

ENTERRAMIENTOS:

Nivel Inicial → 99,075



Nivel del Par ←



UNIDADES: 23902=23910=23922

NOTAS:

**EQUIPO DE DOCUMENTACIÓN ARQUITECTÓNICA
(U.P.V. - E.H.U.)**

TRABAJO: Documentación de las excavaciones en el interior de la Catedral de Santa María (Vitoria – Gasteiz). ZONA 22

PAR: N5e-54-2

ALTURA: 4.0 m

BASE: 1.0 m

OBJETIVO: R50

FECHA: 04/12/2002

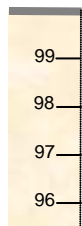


PUNTOS DE APOYO

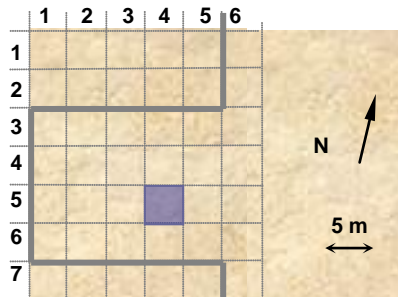
PUNTO	X	Y	Z	PUNTO	X	Y	Z
5560	113,170	95,924	98,064				
5561	113,095	96,832	98,100				
5562	113,354	97,773	97,858				
5563	113,391	98,345	98,032				
5564	113,472	99,078	97,810				
5569	114,477	99,089	97,801				
5570	114,427	98,189	97,956				
5571	114,521	97,440	97,926				
5572	115,841	95,966	97,911				
5573	115,828	97,267	97,615				
5574	115,634	98,391	97,661				
5575	115,621	99,189	97,626				

ENTERRAMIENTOS:

Nivel Inicial → 99,075



Nivel del Par



UNIDADES: 23902=23910=23922,23911

NOTAS:

**EQUIPO DE DOCUMENTACIÓN ARQUITECTÓNICA
(U.P.V. - E.H.U.)**

TRABAJO: Documentación de las excavaciones en el interior de la Catedral de Santa María (Vitoria – Gasteiz). ZONA 22


PAR: N5e-53-1

ALTURA: 4.0 m

BASE: 1.0 m

OBJETIVO: R50

FECHA: 04/12/2002



PUNTOS DE APOYO

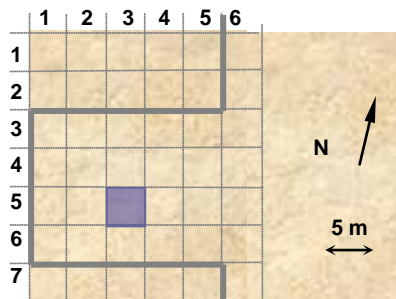
PUNTO	X	Y	Z	PUNTO	X	Y	Z
5535	109,973	99,304	97,912	5557	112,227	97,736	98,195
5536	110,041	98,587	98,107	5558	112,268	96,934	98,138
5537	110,016	97,803	98,132	5559	112,259	95,628	98,145
5538	110,063	96,875	97,910	5560	113,170	95,924	98,064
5539	110,353	95,874	98,005	5561	113,095	96,832	98,100
5540	111,123	95,665	97,940	5562	113,354	97,773	97,858
5541	111,168	96,892	97,895	5563	113,391	98,345	98,032
5542	111,203	97,896	98,156	5564	113,472	99,078	97,810
5543	111,148	98,648	97,895				
5544	111,215	99,471	97,906				
5555	112,318	99,218	98,242				
5556	112,293	98,389	98,138				

ENTERRAMIENTOS:

Nivel Inicial → 99,075



Nivel del Par ←



UNIDADES: 23909,23902,23919

NOTAS:

**EQUIPO DE DOCUMENTACIÓN ARQUITECTÓNICA
(U.P.V. - E.H.U.)**

TRABAJO: Documentación de las excavaciones en el interior de la Catedral de Santa María (Vitoria – Gasteiz). ZONA 22


PAR: N5e-43-1

ALTURA: 4.0 m

BASE: 1.0 m

OBJETIVO: R50

FECHA: 04/12/2002

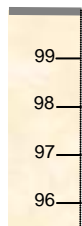


PUNTOS DE APOYO

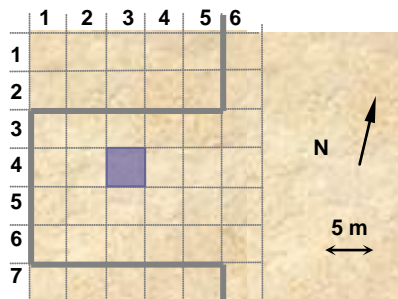
PUNTO	X	Y	Z	PUNTO	X	Y	Z
5546	111,342	101,688	97,695				
5547	111,269	102,451	97,771				
5548	111,116	103,312	97,963				
5549	111,026	104,654	98,073				
5551	112,250	103,255	98,165				
5552	112,286	102,522	98,134				
5553	112,413	101,650	97,548				
5566	113,417	101,574	97,501				
5567	113,044	103,222	98,097				

ENTERRAMIENTOS:

Nivel Inicial → 99,075



Nivel del Par



UNIDADES: 23881,23898,23900,23927,23899

NOTAS:

**EQUIPO DE DOCUMENTACIÓN ARQUITECTÓNICA
(U.P.V. - E.H.U.)**

TRABAJO: Documentación de las excavaciones en el interior de la Catedral de Santa María (Vitoria – Gasteiz). ZONA 22


PAR: N5e-43-2

ALTURA: 4.0 m

BASE: 1.0 m

OBJETIVO: R50

FECHA: 04/12/2002

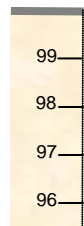


PUNTOS DE APOYO

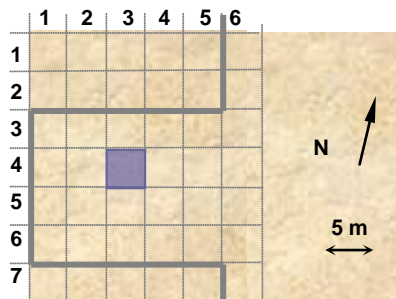
PUNTO	X	Y	Z	PUNTO	X	Y	Z
5527	108,751	101,531	97,975				
5528	108,665	102,458	97,694				
5529	108,830	103,556	98,755				
5530	110,116	104,535	98,097				
5531	110,092	103,385	98,019				
5532	110,097	102,506	97,864				
5533	110,031	101,563	97,967				
5546	111,342	101,688	97,695				
5547	111,269	102,451	97,771				
5548	111,116	103,312	97,963				
5549	111,026	104,654	98,073				

ENTERRAMIENTOS:

Nivel Inicial → 99,075



Nivel del Par ←



UNIDADES: 23881

NOTAS:

**EQUIPO DE DOCUMENTACIÓN ARQUITECTÓNICA
(U.P.V. - E.H.U.)**

TRABAJO: Documentación de las excavaciones en el interior de la Catedral de Santa María (Vitoria – Gasteiz). ZONA 22


PAR: N5e-53-2

ALTURA: 4.0 m

BASE: 1.0 m

OBJETIVO: R50

FECHA: 04/12/2002

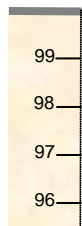


PUNTOS DE APOYO

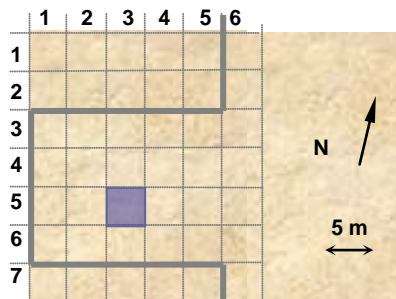
PUNTO	X	Y	Z	PUNTO	X	Y	Z
5521	108,776	96,371	98,834				
5522	108,761	96,974	98,079				
5523	108,783	97,876	98,031				
5524	108,732	98,654	97,944				
5536	110,041	98,587	98,107				
5537	110,016	97,803	98,132				
5538	110,063	96,875	97,910				
5539	110,353	95,874	98,005				
5540	111,123	95,665	97,940				
5541	111,168	96,892	97,895				
5542	111,203	97,896	98,156				
5543	111,148	98,648	97,895				

ENTERRAMIENTOS:

Nivel Inicial → 99,075



Nivel del Par



UNIDADES: 23848,23909

NOTAS:

**EQUIPO DE DOCUMENTACIÓN ARQUITECTÓNICA
(U.P.V. - E.H.U.)**

TRABAJO: Documentación de las excavaciones en el interior de la Catedral de Santa María (Vitoria – Gasteiz). ZONA 22


PAR: N5e-43-3

ALTURA: 4.0 m

BASE: 1.0 m

OBJETIVO: R50

FECHA: 04/12/2002




PUNTOS DE APOYO

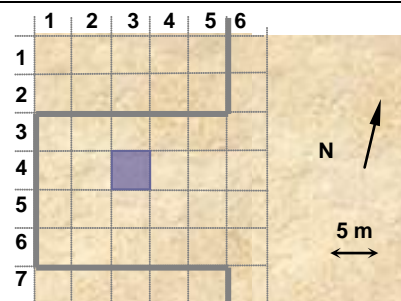
PUNTO	X	Y	Z	PUNTO	X	Y	Z
5524	108,732	98,654	97,944				
5525	108,801	99,645	97,967				
5526	108,771	100,447	97,892				
5527	108,751	101,531	97,975				
5533	110,031	101,563	97,967				
5534	109,967	100,454	98,053				
5535	109,973	99,304	97,912				
5536	110,041	98,587	98,107				
5543	111,148	98,648	97,895				
5544	111,215	99,471	97,906				
5545	111,169	100,469	97,893				
5546	111,342	101,688	97,695				

ENTERRAMIENTOS:

Nivel Inicial → 99,075



Nivel del Par



UNIDADES: 23881

NOTAS:

**EQUIPO DE DOCUMENTACIÓN ARQUITECTÓNICA
(U.P.V. - E.H.U.)**

TRABAJO: Documentación de las excavaciones en el interior de la Catedral de Santa María (Vitoria – Gasteiz). ZONA 22


PAR: N5e-43-4

ALTURA: 4.0 m

BASE: 1.0 m

OBJETIVO: R50

FECHA: 04/12/2002

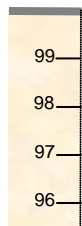


PUNTOS DE APOYO

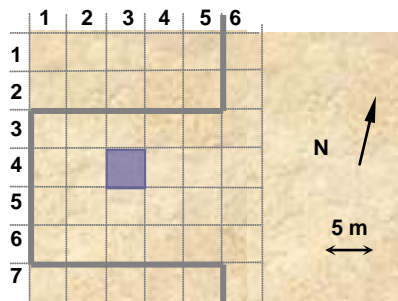
PUNTO	X	Y	Z	PUNTO	X	Y	Z
5543	111,148	98,648	97,895				
5544	111,215	99,471	97,906				
5545	111,169	100,469	97,893				
5546	111,342	101,688	97,695				
5553	112,413	101,650	97,548				
5554	112,521	100,254	97,561				
5555	112,318	99,218	98,242				
5556	112,293	98,389	98,138				
5563	113,391	98,345	98,032				
5564	113,472	99,078	97,810				
5565	113,437	100,347	97,519				
5566	113,417	101,574	97,501				

ENTERRAMIENTOS:

Nivel Inicial → 99,075



Nivel del Par



UNIDADES: 23933,23902

NOTAS:

**EQUIPO DE DOCUMENTACIÓN ARQUITECTÓNICA
(U.P.V. - E.H.U.)**

TRABAJO: Documentación de las excavaciones en el interior de la Catedral de Santa María (Vitoria – Gasteiz). ZONA 22


PAR: N5e-54-3

ALTURA: 4.0 m

BASE: 1.0 m

OBJETIVO: R50

FECHA: 04/12/2002

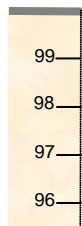


PUNTOS DE APOYO

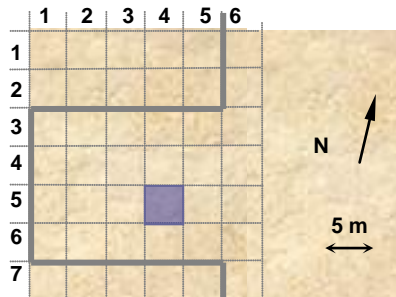
PUNTO	X	Y	Z	PUNTO	X	Y	Z
5568	114,404	100,402	97,508				
5569	114,477	99,089	97,801				
5570	114,427	98,189	97,956				
5574	115,634	98,391	97,661				
5575	115,621	99,189	97,626				
5576	115,449	100,413	98,035				
5577	116,693	100,330	97,945				
5578	116,697	99,260	97,873				
5579	116,736	98,368	97,808				

ENTERRAMIENTOS:

Nivel Inicial → 99,075



Nivel del Par



UNIDADES: 23902=23910=23922

NOTAS:

**EQUIPO DE DOCUMENTACIÓN ARQUITECTÓNICA
(U.P.V. - E.H.U.)**

TRABAJO: Documentación de las excavaciones en el interior de la Catedral de Santa María (Vitoria – Gasteiz). ZONA 22


PAR: N5e-64-1

ALTURA: 4.0 m

BASE: 1.0 m

OBJETIVO: R50

FECHA: 04/12/2002

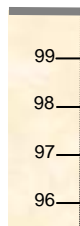


PUNTOS DE APOYO

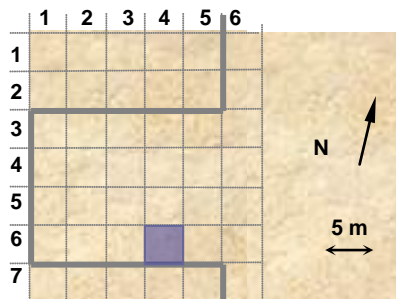
PUNTO	X	Y	Z	PUNTO	X	Y	Z
5601	115,781	94,600	97,989				
5602	114,705	94,194	97,956				
5603	113,657	94,313	97,989				
5604	113,660	93,493	98,149				
5605	114,678	93,438	98,087				
5606	115,811	93,779	98,048				
5607	115,774	93,016	98,059				
5608	114,738	92,759	98,062				
5609	113,730	92,742	98,116				

ENTERRAMIENTOS:

Nivel Inicial → 99,075



Nivel del Par ←



UNIDADES: 23911,23865,23874,23866,23869,23868

NOTAS:

**EQUIPO DE DOCUMENTACIÓN ARQUITECTÓNICA
(U.P.V. - E.H.U.)**

TRABAJO: Documentación de las excavaciones en el interior de la Catedral de Santa María (Vitoria – Gasteiz). ZONA 22


PAR: N5e-33-1

ALTURA: 4.0 m

BASE: 1.0 m

OBJETIVO: R50

FECHA: 04/12/2002

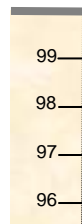


PUNTOS DE APOYO

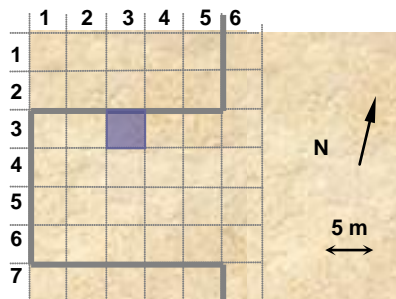
PUNTO	X	Y	Z	PUNTO	X	Y	Z
5611	108,131	107,636	98,797				
5612	108,058	106,684	98,156				
5613	108,027	106,101	98,771				
5615	109,002	105,984	98,553				
5616	109,091	106,947	98,220				
5617	109,056	107,876	98,459				
5618	110,290	107,958	98,098				
5619	110,267	107,065	97,744				
5620	110,170	106,037	98,134				

ENTERRAMIENTOS:

Nivel Inicial → 99,075



Nivel del Par ←



UNIDADES: 23881

NOTAS:

**EQUIPO DE DOCUMENTACIÓN ARQUITECTÓNICA
(U.P.V. - E.H.U.)**

TRABAJO: Documentación de las excavaciones en el interior de la Catedral de Santa María (Vitoria – Gasteiz). ZONA 22


PAR: N5e-33-2

ALTURA: 4.0 m

BASE: 1.0 m

OBJETIVO: R50

FECHA: 04/12/2002

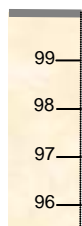


PUNTOS DE APOYO

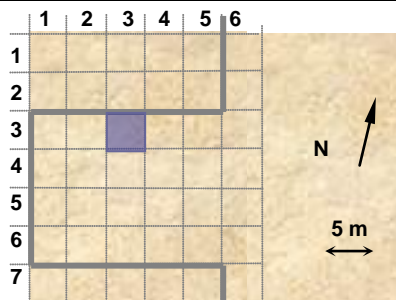
PUNTO	X	Y	Z	PUNTO	X	Y	Z
5614	109,066	105,233	98,972				
5615	109,002	105,984	98,553				
5616	109,091	106,947	98,220				
5618	110,290	107,958	98,098				
5619	110,267	107,065	97,744				
5620	110,170	106,037	98,134				
5621	110,097	105,276	98,115				
5622	111,171	105,329	98,094				
5623	111,216	106,044	98,151				
5624	111,132	107,053	98,259				
5625	111,260	108,040	97,717				

ENTERRAMIENTOS:

Nivel Inicial → 99,075



Nivel del Par ←



UNIDADES: 23881,23898,23913

NOTAS:

**EQUIPO DE DOCUMENTACIÓN ARQUITECTÓNICA
(U.P.V. - E.H.U.)**

TRABAJO: Documentación de las excavaciones en el interior de la Catedral de Santa María (Vitoria – Gasteiz). ZONA 22


PAR: N6-63-1

ALTURA: 4,5 m

BASE: 1,0 m

OBJETIVO: R50

FECHA: 2/01/2003

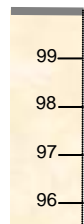


PUNTOS DE APOYO

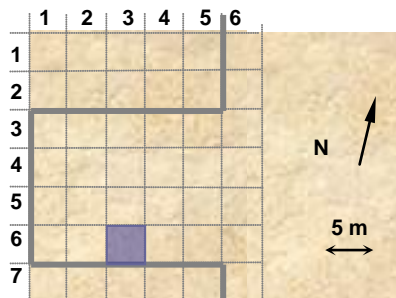
PUNTO	X	Y	Z	PUNTO	X	Y	Z
5001	108,829	93,776	98,042	5017	112,753	93,145	97,696
5002	109,220	92,468	98,186				
5003	109,310	91,275	98,765				
5004	109,456	90,492	98,803				
5005	110,515	90,407	98,480				
5006	110,570	91,536	98,144				
5007	110,304	92,782	97,979				
5012	111,605	93,419	97,510				
5013	111,574	92,008	98,022				
5014	111,694	90,550	98,349				
5015	112,803	90,679	97,706				
5016	112,714	91,865	97,786				

ENTERRAMIENTOS:

Nivel Inicial → 99,075



Nivel del Par ←



UNIDADES: 23958, 23957, 24074, 24075, 24004, 24005, 24061, 24062, 24063, 24064

NOTAS:

**EQUIPO DE DOCUMENTACIÓN ARQUITECTÓNICA
(U.P.V. - E.H.U.)**

TRABAJO: Documentación de las excavaciones en el interior de la Catedral de Santa María (Vitoria – Gasteiz). ZONA 22


PAR: N6-63-2

ALTURA: 4,5 m

BASE: 1,0 m

OBJETIVO: R50

FECHA: 2/01/2003




PUNTOS DE APOYO

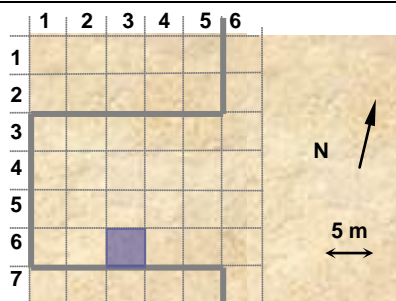
PUNTO	X	Y	Z	PUNTO	X	Y	Z
5006	110,570	91,536	98,144				
5007	110,304	92,782	97,979				
5008	110,212	94,209	97,966				
5009	110,202	95,394	97,944				
5010	111,434	95,304	97,855				
5011	111,414	94,336	97,896				
5012	111,605	93,419	97,510				
5013	111,574	92,008	98,022				
5016	112,714	91,865	97,786				
5017	112,753	93,145	97,696				
5018	112,578	94,013	97,628				
5019	112,507	95,191	97,591				

ENTERRAMIENTOS:

Nivel Inicial → 99,075



Nivel del Par ←



UNIDADES: 24074, 24075, 24061, 24062, 23957, 23958, 23956, 23965, 23966, 24063, 24064, 23967, 23968, 23947, 23969, 23970, 24072, 23970

NOTAS:

**EQUIPO DE DOCUMENTACIÓN ARQUITECTÓNICA
(U.P.V. - E.H.U.)**

TRABAJO: Documentación de las excavaciones en el interior de la Catedral de Santa María (Vitoria – Gasteiz). ZONA 22


PAR: N6-64-1

ALTURA: 4,5 m

BASE: 1,0 m

OBJETIVO: R50

FECHA: 2/01/2003




PUNTOS DE APOYO

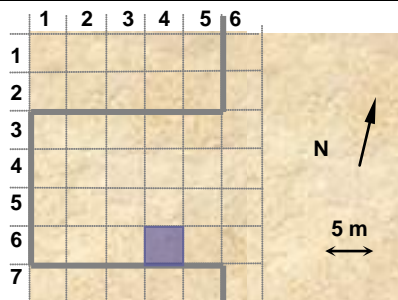
PUNTO	X	Y	Z	PUNTO	X	Y	Z
5015	112,803	90,679	97,706	5029	116,242	94,091	97,583
5016	112,714	91,865	97,786	5030	116,254	92,998	97,674
5017	112,753	93,145	97,696	5031	116,213	92,057	97,682
5020	114,191	93,760	97,712	5032	116,222	90,842	97,717
5021	114,188	92,922	97,768	5033	117,131	90,672	97,654
5022	114,235	91,885	97,557	5034	117,305	91,830	97,632
5023	114,093	90,965	97,996	5035	117,213	92,584	97,615
5024	115,228	90,886	97,842	5036	117,248	93,790	97,235
5025	115,293	91,949	97,786				
5026	115,246	92,873	97,749				
5027	115,244	93,669	97,664				
5028	115,415	94,520	97,613				

ENTERRAMIENTOS:

Nivel Inicial → 99,075



Nivel del Par



UNIDADES: 23947, 23967, 23968, 23969, 23970, 24072, 24073, 24078, 24079, 23971, 23972, 23973, 23974, 23975, 24055, 23981, 23982, 23983, 23984, 23985, 23986, 23993, 23990, 23991, 23992, 23994, 23995, 23987, 23988, 23989, 24006, 24007, 24080, 24081

NOTAS:

**EQUIPO DE DOCUMENTACIÓN ARQUITECTÓNICA
(U.P.V. - E.H.U.)**

TRABAJO: Documentación de las excavaciones en el interior de la Catedral de Santa María (Vitoria – Gasteiz). ZONA 22


PAR: N6-64-2

ALTURA: 4,5 m

BASE: 1,0 m

OBJETIVO: R50

FECHA: 2/01/2003

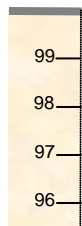


PUNTOS DE APOYO

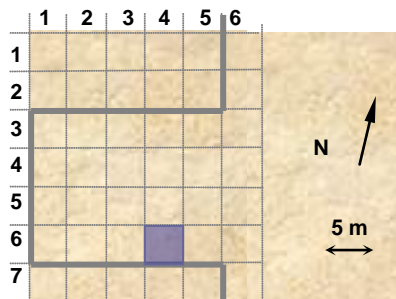
PUNTO	X	Y	Z	PUNTO	X	Y	Z
5024	115,228	90,886	97,842	5039	118,096	93,705	97,131
5025	115,293	91,949	97,786	5040	118,268	92,627	97,519
5026	115,246	92,873	97,749	5041	118,415	91,753	97,545
5027	115,244	93,669	97,664	5042	118,487	90,707	97,586
5029	116,242	94,091	97,583	5044	119,822	91,858	97,189
5030	116,254	92,998	97,674	5045	119,758	92,702	97,084
5031	116,213	92,057	97,682	5046	119,472	93,754	97,376
5032	116,222	90,842	97,717				
5033	117,131	90,672	97,654				
5034	117,305	91,830	97,632				
5035	117,213	92,584	97,615				
5036	117,248	93,790	97,235				

ENTERRAMIENTOS:

Nivel Inicial → 99,075



Nivel del Par ←



UNIDADES: 23975, 24055, 24080, 24081, 23981, 23982, 23983, 23984, 23985, 23986, 23990, 23991, 23992, 23993, 23994, 23995, 24002, 24003, 24001, 23999, 24067, 24068, 23996, 23997, 23998, 24006, 24007, 23987, 23988, 23989, 23947

NOTAS:

**EQUIPO DE DOCUMENTACIÓN ARQUITECTÓNICA
(U.P.V. - E.H.U.)**

TRABAJO: Documentación de las excavaciones en el interior de la Catedral de Santa María (Vitoria – Gasteiz). ZONA 22


PAR: N6-65-1

ALTURA: 4,5 m

BASE: 1,0 m

OBJETIVO: R50

FECHA: 2/01/2003

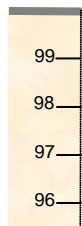


PUNTOS DE APOYO

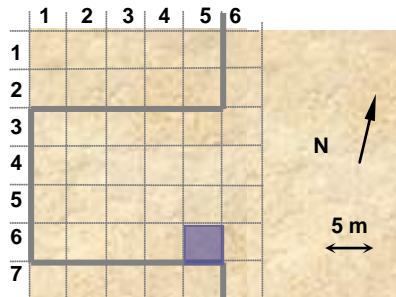
PUNTO	X	Y	Z	PUNTO	X	Y	Z
5039	118,096	93,705	97,131	5052	122,042	91,380	96,691
5040	118,268	92,627	97,519	5053	121,866	92,245	96,722
5041	118,415	91,753	97,545	5054	121,814	93,292	97,032
5042	118,487	90,707	97,586	5055	121,713	94,362	97,319
5043	119,863	90,968	97,500				
5044	119,822	91,858	97,189				
5045	119,758	92,702	97,084				
5046	119,472	93,754	97,376				
5048	120,344	93,825	97,966				
5049	120,788	93,040	96,765				
5050	121,008	91,966	96,722				
5051	121,177	91,204	96,761				

ENTERRAMIENTOS:

Nivel Inicial → 99,075



Nivel del Par



UNIDADES: 23999, 24001, 24068, 24067, 23996, 23997, 23998, 23947

NOTAS:

**EQUIPO DE DOCUMENTACIÓN ARQUITECTÓNICA
(U.P.V. - E.H.U.)**

TRABAJO: Documentación de las excavaciones en el interior de la Catedral de Santa María (Vitoria – Gasteiz). ZONA 22


PAR: N6-65-2

ALTURA: 4,5 m

BASE: 1,0 m

OBJETIVO: R50

FECHA: 2/01/2003




PUNTOS DE APOYO

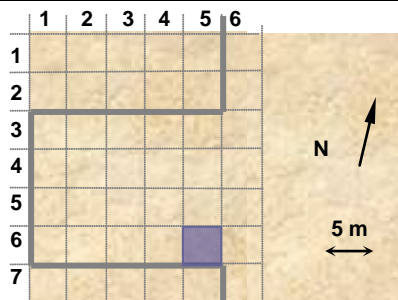
PUNTO	X	Y	Z	PUNTO	X	Y	Z
5049	120,788	93,040	96,765	5064	125,274	93,521	96,791
5050	121,008	91,966	96,722	5065	125,469	92,526	96,856
5051	121,177	91,204	96,761	5066	125,508	91,669	96,919
5052	122,042	91,380	96,691				
5053	121,866	92,245	96,722				
5054	121,814	93,292	97,032				
5057	123,035	93,565	97,461				
5058	123,129	92,532	96,802				
5059	123,227	91,477	96,695				
5060	124,214	91,722	96,761				
5061	124,132	92,598	96,751				
5062	124,183	93,549	97,333				

ENTERRAMIENTOS:

Nivel Inicial → 99,075



Nivel del Par ←



UNIDADES:

NOTAS:

**EQUIPO DE DOCUMENTACIÓN ARQUITECTÓNICA
(U.P.V. - E.H.U.)**

TRABAJO: Documentación de las excavaciones en el interior de la Catedral de Santa María (Vitoria – Gasteiz). ZONA 22


PAR: N6-65-3

ALTURA: 4,5 m

BASE: 1,0 m

OBJETIVO: R50

FECHA: 2/01/2003



PUNTOS DE APOYO

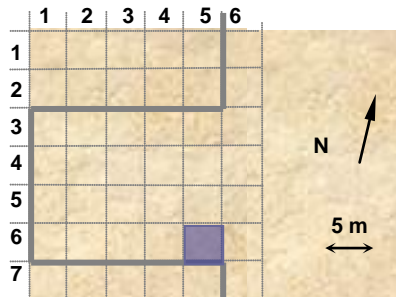
PUNTO	X	Y	Z	PUNTO	X	Y	Z
5052	122,042	91,380	96,691	5065	125,469	92,526	96,856
5053	121,866	92,245	96,722	5066	125,508	91,669	96,919
5054	121,814	93,292	97,032				
5056	122,762	94,262	98,245				
5057	123,035	93,565	97,461				
5058	123,129	92,532	96,802				
5059	123,227	91,477	96,695				
5060	124,214	91,722	96,761				
5061	124,132	92,598	96,751				
5062	124,183	93,549	97,333				
5063	123,930	94,335	98,483				
5064	125,274	93,521	96,791				

ENTERRAMIENTOS:

Nivel Inicial → 99,075



Nivel del Par



UNIDADES:

NOTAS:

**EQUIPO DE DOCUMENTACIÓN ARQUITECTÓNICA
(U.P.V. - E.H.U.)**

TRABAJO: Documentación de las excavaciones en el interior de la Catedral de Santa María (Vitoria – Gasteiz). ZONA 22

PAR: N6-65-4

ALTURA: 4,5 m

BASE: 1,0 m

OBJETIVO: R50

FECHA: 2/01/2003

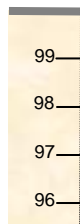


PUNTOS DE APOYO

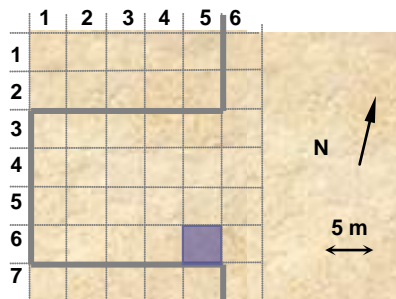
PUNTO	X	Y	Z	PUNTO	X	Y	Z
5043	119,863	90,968	97,500	5056	122,762	94,262	98,245
5044	119,822	91,858	97,189	5057	123,035	93,565	97,461
5045	119,758	92,702	97,084	5058	123,129	92,532	96,802
5046	119,472	93,754	97,376	5059	123,227	91,477	96,695
5048	120,344	93,825	97,966	5060	124,214	91,722	96,761
5049	120,788	93,040	96,765	5061	124,132	92,598	96,751
5050	121,008	91,966	96,722				
5051	121,177	91,204	96,761				
5052	122,042	91,380	96,691				
5053	121,866	92,245	96,722				
5054	121,814	93,292	97,032				
5055	121,713	94,362	97,319				

ENTERRAMIENTOS:

Nivel Inicial → 99,075



Nivel del Par ←



UNIDADES: 23947

NOTAS:

**EQUIPO DE DOCUMENTACIÓN ARQUITECTÓNICA
(U.P.V. - E.H.U.)**

TRABAJO: Documentación de las excavaciones en el interior de la Catedral de Santa María (Vitoria – Gasteiz). ZONA 22


PAR: N6-64-3

ALTURA: 4,5 m

BASE: 1,0 m

OBJETIVO: R50

FECHA: 2/01/2003

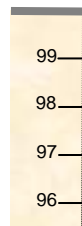


PUNTOS DE APOYO

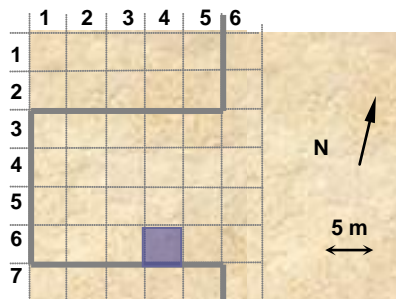
PUNTO	X	Y	Z	PUNTO	X	Y	Z
5010	111,434	95,304	97,855	5025	115,293	91,949	97,786
5012	111,605	93,419	97,510	5026	115,246	92,873	97,749
5013	111,574	92,008	98,022	5027	115,244	93,669	97,664
5016	112,714	91,865	97,786	5028	115,415	94,520	97,613
5017	112,753	93,145	97,696	5029	116,242	94,091	97,583
5018	112,578	94,013	97,628	5030	116,254	92,998	97,674
5019	112,507	95,191	97,591	5031	116,213	92,057	97,682
5020	114,191	93,760	97,712	5032	116,222	90,842	97,717
5021	114,188	92,922	97,768				
5022	114,235	91,885	97,557				
5023	114,093	90,965	97,996				
5024	115,228	90,886	97,842				

ENTERRAMIENTOS:

Nivel Inicial → 99,075



Nivel del Par



UNIDADES: 23947, 24061, 24062, 24063, 24064, 23957, 23958, 23956, 23965, 23966, 23967, 23968, 23969, 23970, 24072, 24073, 24078, 24079, 23971, 23972, 23973, 23974, 24055, 23975, 23977, 23978

NOTAS:

**EQUIPO DE DOCUMENTACIÓN ARQUITECTÓNICA
(U.P.V. - E.H.U.)**

TRABAJO: Documentación de las excavaciones en el interior de la Catedral de Santa María (Vitoria – Gasteiz). ZONA 22


PAR: N6-64-4

ALTURA: 4,5 m

BASE: 1,0 m

OBJETIVO: R50

FECHA: 2/01/2003

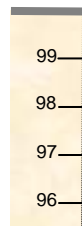


PUNTOS DE APOYO

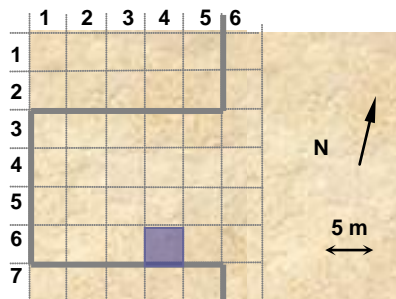
PUNTO	X	Y	Z	PUNTO	X	Y	Z
5020	114,191	93,760	97,712	5036	117,248	93,790	97,235
5021	114,188	92,922	97,768	5037	117,225	94,873	97,237
5022	114,235	91,885	97,557	5038	118,051	94,603	97,122
5025	115,293	91,949	97,786	5039	118,096	93,705	97,131
5026	115,246	92,873	97,749	5040	118,268	92,627	97,519
5027	115,244	93,669	97,664	5041	118,415	91,753	97,545
5028	115,415	94,520	97,613				
5029	116,242	94,091	97,583				
5030	116,254	92,998	97,674				
5031	116,213	92,057	97,682				
5034	117,305	91,830	97,632				
5035	117,213	92,584	97,615				

ENTERRAMIENTOS:

Nivel Inicial → 99,075



Nivel del Par ←



UNIDADES: 23947, 23975, 24055, 23981, 23982, 23983, 23984, 23985, 23986, 23973, 23974, 23971, 23972, 24078, 24079, 23977, 23978, 23979, 23980, 24080, 24081, 23987, 23988, 23989, 24006, 24007

NOTAS:

**EQUIPO DE DOCUMENTACIÓN ARQUITECTÓNICA
(U.P.V. - E.H.U.)**

TRABAJO: Documentación de las excavaciones en el interior de la Catedral de Santa María (Vitoria – Gasteiz). ZONA 22

PAR: N6-45-1

ALTURA: 4,5 m

BASE: 1,0 m

OBJETIVO: R50

FECHA: 3/01/2003

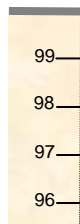


PUNTOS DE APOYO

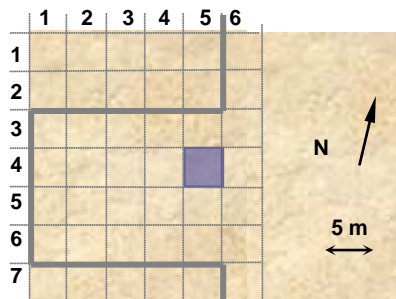
PUNTO	X	Y	Z	PUNTO	X	Y	Z
5185	121,939	104,318	97,646	5214	124,976	101,284	96,813
5186	121,426	103,559	97,766				
5187	121,397	102,285	97,225				
5188	121,395	101,212	97,242				
5200	122,693	101,267	97,168				
5201	122,598	102,240	97,171				
5202	122,698	103,327	97,078				
5209	123,644	101,287	97,127				
5210	123,792	102,283	97,111				
5211	123,776	103,405	97,057				
5212	125,013	103,122	96,848				
5213	124,935	102,113	96,818				

ENTERRAMIENTOS:

Nivel Inicial → 99,075



Nivel del Par



UNIDADES: 23946, 24086, 24087, 24000

NOTAS:

**EQUIPO DE DOCUMENTACIÓN ARQUITECTÓNICA
(U.P.V. - E.H.U.)**

TRABAJO: Documentación de las excavaciones en el interior de la Catedral de Santa María (Vitoria – Gasteiz). ZONA 22

PAR: N6-45-2

ALTURA: 4,5 m

BASE: 1,0 m

OBJETIVO: R50

FECHA: 3/01/2003

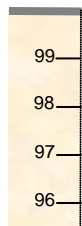


PUNTOS DE APOYO

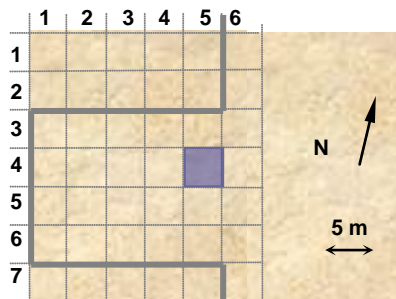
PUNTO	X	Y	Z	PUNTO	X	Y	Z
5149	116,929	104,542	97,371	5182	120,143	102,191	97,222
5150	117,089	103,484	97,375	5183	120,130	102,841	97,929
5151	117,080	102,077	97,365	5184	120,240	103,726	98,918
5163	118,067	101,015	97,344	5187	121,397	102,285	97,225
5164	118,199	102,175	97,312	5188	121,395	101,212	97,242
5165	117,958	103,332	97,320				
5166	118,121	104,625	97,400				
5167	119,031	104,683	98,188				
5168	118,962	103,465	98,134				
5169	119,175	102,276	97,278				
5170	119,252	101,082	97,292				
5181	120,115	101,111	97,239				

ENTERRAMIENTOS:

Nivel Inicial → 99,075



Nivel del Par ←



UNIDADES: 23946

NOTAS:

**EQUIPO DE DOCUMENTACIÓN ARQUITECTÓNICA
(U.P.V. - E.H.U.)**

TRABAJO: Documentación de las excavaciones en el interior de la Catedral de Santa María (Vitoria – Gasteiz). ZONA 22

PAR: N6-44-1

ALTURA: 4,5 m

BASE: 1,0 m

OBJETIVO: R50

FECHA: 3/01/2003

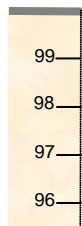


PUNTOS DE APOYO

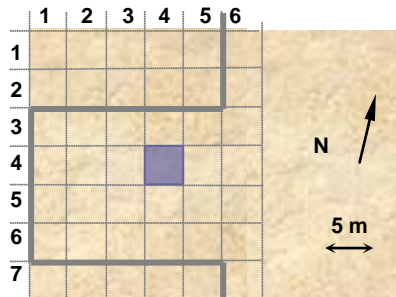
PUNTO	X	Y	Z	PUNTO	X	Y	Z
5133	115,221	103,400	97,511	5164	118,199	102,175	97,312
5134	114,980	102,256	97,551	5165	117,958	103,332	97,320
5135	115,000	101,119	97,534	5166	118,121	104,625	97,400
5145	115,887	100,866	97,490	5167	119,031	104,683	98,188
5146	116,158	102,080	97,429	5168	118,962	103,465	98,134
5147	116,254	103,538	97,424	5169	119,175	102,276	97,278
5148	116,190	104,486	97,418	5170	119,252	101,082	97,292
5149	116,929	104,542	97,371				
5150	117,089	103,484	97,375				
5151	117,080	102,077	97,365				
5152	116,891	100,908	97,448				
5163	118,067	101,015	97,344				

ENTERRAMIENTOS:

Nivel Inicial → 99,075



Nivel del Par



UNIDADES: 23946

NOTAS:

**EQUIPO DE DOCUMENTACIÓN ARQUITECTÓNICA
(U.P.V. - E.H.U.)**

TRABAJO: Documentación de las excavaciones en el interior de la Catedral de Santa María (Vitoria – Gasteiz). ZONA 22

PAR: N6-44-2

ALTURA: 4,5 m

BASE: 1,0 m

OBJETIVO: R50

FECHA: 3/01/2003

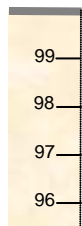


PUNTOS DE APOYO

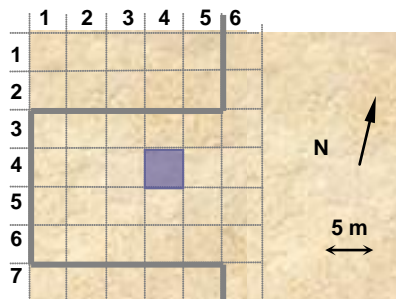
PUNTO	X	Y	Z	PUNTO	X	Y	Z
5120	112,498	103,728	98,568	5148	116,190	104,486	97,418
5121	112,187	102,526	97,682				
5122	112,463	101,064	97,572				
5130	113,678	101,002	97,521				
5131	113,740	102,382	97,432				
5132	113,547	103,708	98,628				
5133	115,221	103,400	97,511				
5134	114,980	102,256	97,551				
5135	115,000	101,119	97,534				
5145	115,887	100,866	97,490				
5146	116,158	102,080	97,429				
5147	116,254	103,538	97,424				

ENTERRAMIENTOS:

Nivel Inicial → 99,075



Nivel del Par ←



UNIDADES:

NOTAS:

**EQUIPO DE DOCUMENTACIÓN ARQUITECTÓNICA
(U.P.V. - E.H.U.)**

TRABAJO: Documentación de las excavaciones en el interior de la Catedral de Santa María (Vitoria – Gasteiz). ZONA 22


PAR: N6-43-1

ALTURA: 4,5 m

BASE: 1,0 m

OBJETIVO: R50

FECHA: 3/01/2003




PUNTOS DE APOYO

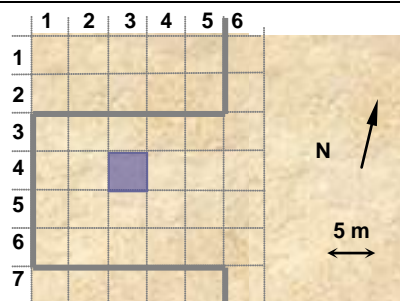
PUNTO	X	Y	Z	PUNTO	X	Y	Z
5106	110,043	104,242	97,802				
5107	109,845	102,794	97,795				
5117	111,133	101,631	97,781				
5118	111,096	102,669	97,743				
5119	111,179	104,061	97,729				
5120	112,498	103,728	98,568				
5121	112,187	102,526	97,682				
5122	112,463	101,064	97,572				
5130	113,678	101,002	97,521				
5131	113,740	102,382	97,432				
5132	113,547	103,708	98,628				

ENTERRAMIENTOS:

Nivel Inicial → 99,075



Nivel del Par



UNIDADES: 23955, 24065, 24066, 23954, 24039, 24040, 24035, 24036, 24037, 24038, 24041, 24042, 24043, 24044

NOTAS:

**EQUIPO DE DOCUMENTACIÓN ARQUITECTÓNICA
(U.P.V. - E.H.U.)**

TRABAJO: Documentación de las excavaciones en el interior de la Catedral de Santa María (Vitoria – Gasteiz). ZONA 22


PAR: N6-43-2

ALTURA: 4,5 m

BASE: 1,0 m

OBJETIVO: R50

FECHA: 3/01/2003

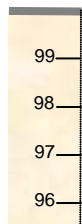


PUNTOS DE APOYO

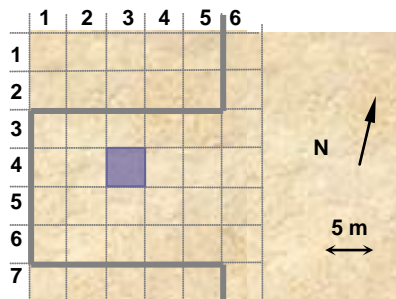
PUNTO	X	Y	Z	PUNTO	X	Y	Z
5104	108,770	100,905	97,646				
5105	108,688	102,821	97,763				
5106	110,043	104,242	97,802				
5107	109,845	102,794	97,795				
5108	109,940	101,105	97,840				
5117	111,133	101,631	97,781				
5118	111,096	102,669	97,743				
5119	111,179	104,061	97,729				

ENTERRAMIENTOS:

Nivel Inicial → 99,075



Nivel del Par



UNIDADES: 23955, 23954, 24035, 24036, 24037, 24038, 24039, 24040, 24027, 24028, 24056, 24041, 24042, 24043, 24044

NOTAS:

**EQUIPO DE DOCUMENTACIÓN ARQUITECTÓNICA
(U.P.V. - E.H.U.)**

TRABAJO: Documentación de las excavaciones en el interior de la Catedral de Santa María (Vitoria – Gasteiz). ZONA 22


PAR: N6-45-3

ALTURA: 4,5 m

BASE: 1,0 m

OBJETIVO: R50

FECHA: 3/01/2003

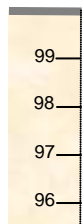


PUNTOS DE APOYO

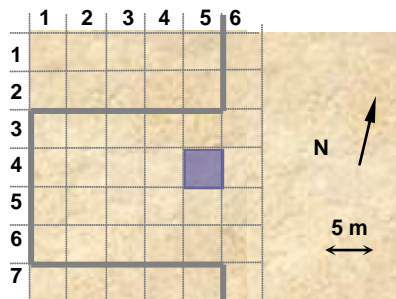
PUNTO	X	Y	Z	PUNTO	X	Y	Z
5179	120,096	98,967	97,222	5200	122,693	101,267	97,168
5180	120,263	100,112	97,226	5201	122,598	102,240	97,171
5181	120,115	101,111	97,239	5206	123,371	98,498	97,118
5182	120,143	102,191	97,222	5207	123,348	99,398	97,098
5187	121,397	102,285	97,225	5208	123,330	100,230	97,142
5188	121,395	101,212	97,242	5209	123,644	101,287	97,127
5189	121,383	100,051	97,161	5210	123,792	102,283	97,111
5190	121,410	99,068	97,217	5213	124,935	102,113	96,818
5191	121,229	98,029	97,221	5214	124,976	101,284	96,813
5197	122,362	98,550	97,143	5215	124,453	100,281	97,076
5198	122,448	99,507	97,132	5216	124,540	99,361	97,065
5199	122,589	100,179	97,144	5217	124,771	98,538	97,047

ENTERRAMIENTOS:

Nivel Inicial → 99,075



Nivel del Par



UNIDADES: 23949, 24086, 24087, 24086, 24087, 24088, 24089

NOTAS:

**EQUIPO DE DOCUMENTACIÓN ARQUITECTÓNICA
(U.P.V. - E.H.U.)**

TRABAJO: Documentación de las excavaciones en el interior de la Catedral de Santa María (Vitoria – Gasteiz). ZONA 22


PAR: N6-45-4

ALTURA: 4,5 m

BASE: 1 m

OBJETIVO: R50

FECHA: 3/01/2003

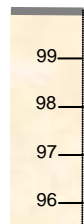


PUNTOS DE APOYO

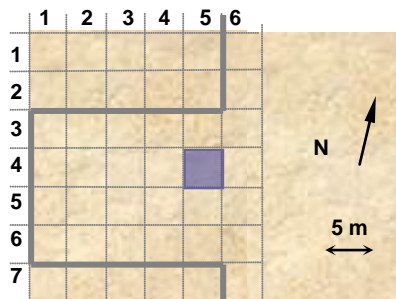
PUNTO	X	Y	Z	PUNTO	X	Y	Z
5160	117,996	97,711	97,344	5181	120,115	101,111	97,239
5161	118,100	98,778	97,585	5182	120,143	102,191	97,222
5162	118,034	100,009	97,536	5187	121,397	102,285	97,225
5163	118,067	101,015	97,344	5188	121,395	101,212	97,242
5164	118,199	102,175	97,312	5189	121,383	100,051	97,161
5169	119,175	102,276	97,278	5190	121,410	99,068	97,217
5170	119,252	101,082	97,292	5191	121,229	98,029	97,221
5171	119,187	100,063	97,290	5197	122,362	98,550	97,143
5172	119,276	98,944	98,134	5198	122,448	99,507	97,132
5178	120,257	97,910	97,266				
5179	120,096	98,967	97,222				
5180	120,263	100,112	97,226				

ENTERRAMIENTOS:

Nivel Inicial → 99,075



Nivel del Par ←



UNIDADES: 23946

NOTAS:

**EQUIPO DE DOCUMENTACIÓN ARQUITECTÓNICA
(U.P.V. - E.H.U.)**

TRABAJO: Documentación de las excavaciones en el interior de la Catedral de Santa María (Vitoria – Gasteiz). ZONA 22


PAR: N6-44-3

ALTURA: 4,5 m

BASE: 1,0 m

OBJETIVO: R50

FECHA: 3/01/2003

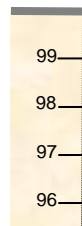


PUNTOS DE APOYO

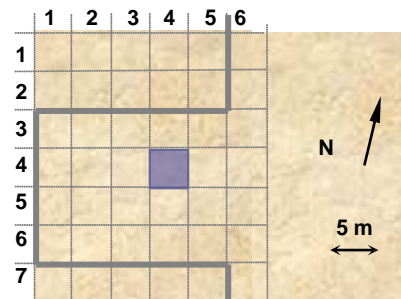
PUNTO	X	Y	Z	PUNTO	X	Y	Z
5143	115,988	98,608	97,503	5163	118,067	101,015	97,344
5144	115,958	99,801	97,433	5164	118,199	102,175	97,312
5145	115,887	100,866	97,490	5169	119,175	102,276	97,278
5146	116,158	102,080	97,429	5170	119,252	101,082	97,292
5151	117,080	102,077	97,365	5171	119,187	100,063	97,290
5152	116,891	100,908	97,448	5172	119,276	98,944	98,134
5153	117,084	99,925	98,073	5179	120,096	98,967	97,222
5154	116,993	98,618	97,375	5180	120,263	100,112	97,226
5155	117,037	97,693	97,439	5181	120,115	101,111	97,239
5160	117,996	97,711	97,344	5182	120,143	102,191	97,222
5161	118,100	98,778	97,585				
5162	118,034	100,009	97,536				

ENTERRAMIENTOS:

Nivel Inicial → 99,075



Nivel del Par



UNIDADES: 23946

NOTAS:

**EQUIPO DE DOCUMENTACIÓN ARQUITECTÓNICA
(U.P.V. - E.H.U.)**

TRABAJO: Documentación de las excavaciones en el interior de la Catedral de Santa María (Vitoria – Gasteiz). ZONA 22

PAR: N6-44-4

ALTURA: 4,5 m

BASE: 1,0 m

OBJETIVO: R50

FECHA: 3/01/2003

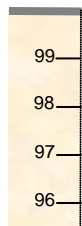


PUNTOS DE APOYO

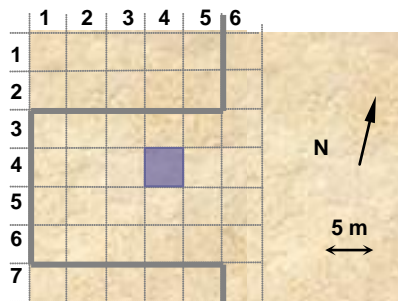
PUNTO	X	Y	Z	PUNTO	X	Y	Z
5128	113,937	98,497	97,576	5151	117,080	102,077	97,365
5129	113,736	99,748	97,518	5152	116,891	100,908	97,448
5130	113,678	101,002	97,521	5153	117,084	99,925	98,073
5131	113,740	102,382	97,432	5154	116,993	98,618	97,375
5134	114,980	102,256	97,551				
5135	115,000	101,119	97,534				
5136	115,014	99,551	97,464				
5137	115,096	98,550	97,550				
5143	115,988	98,608	97,503				
5144	115,958	99,801	97,433				
5145	115,887	100,866	97,490				
5146	116,158	102,080	97,429				

ENTERRAMIENTOS:

Nivel Inicial → 99,075



Nivel del Par



UNIDADES:

NOTAS:

**EQUIPO DE DOCUMENTACIÓN ARQUITECTÓNICA
(U.P.V. - E.H.U.)**

TRABAJO: Documentación de las excavaciones en el interior de la Catedral de Santa María (Vitoria – Gasteiz). ZONA 22


PAR: N6-43-3

ALTURA: 4.5 m

BASE: 1.0 m

OBJETIVO: R50

FECHA: 03/01/2003

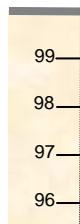


PUNTOS DE APOYO

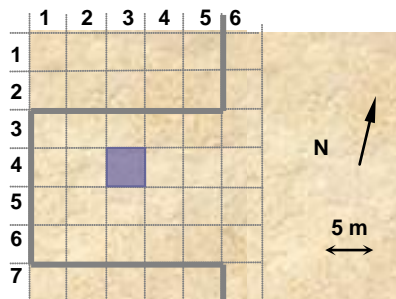
PUNTO	X	Y	Z	PUNTO	X	Y	Z
5115	111,309	98,898	97,795				
5116	111,246	100,017	97,736				
5117	111,133	101,631	97,781				
5122	112,463	101,064	97,572				
5123	112,562	99,763	97,569				
5124	112,686	98,519	97,714				
5128	113,937	98,497	97,576				
5129	113,736	99,748	97,518				
5130	113,678	101,002	97,521				
5131	113,740	102,382	97,432				

ENTERRAMIENTOS:

Nivel Inicial → 99,075



Nivel del Par ←



UNIDADES: 23954,24031,24033,24014

NOTAS:

**EQUIPO DE DOCUMENTACIÓN ARQUITECTÓNICA
(U.P.V. - E.H.U.)**

TRABAJO: Documentación de las excavaciones en el interior de la Catedral de Santa María (Vitoria – Gasteiz). ZONA 22


PAR: N6-43-4

ALTURA: 4.5 m

BASE: 1.0 m

OBJETIVO: R50

FECHA: 03/01/2003

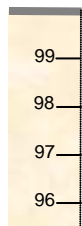


PUNTOS DE APOYO

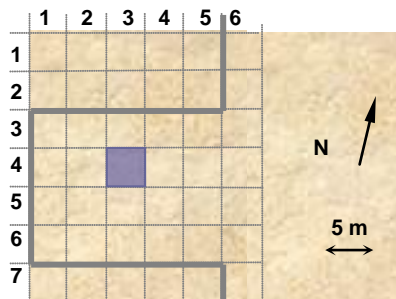
PUNTO	X	Y	Z	PUNTO	X	Y	Z
5102	109,144	98,055	97,939				
5103	109,077	99,229	97,921				
5104	108,770	100,905	97,646				
5108	109,940	101,105	97,840				
5109	110,102	99,632	97,849				
5110	110,114	98,491	97,892				
5115	111,309	98,898	97,795				
5116	111,246	100,017	97,736				
5117	111,133	101,631	97,781				

ENTERRAMIENTOS:

Nivel Inicial → 99,075



Nivel del Par ←



UNIDADES: 24031,24033,24023,24027,24056,24025,24014,24012,24010,24008

NOTAS:

**EQUIPO DE DOCUMENTACIÓN ARQUITECTÓNICA
(U.P.V. - E.H.U.)**

TRABAJO: Documentación de las excavaciones en el interior de la Catedral de Santa María (Vitoria – Gasteiz). ZONA 22


PAR: N6-55-1

ALTURA: 4.5 m

BASE: 1.0 m

OBJETIVO: R50

FECHA: 03/01/2003




PUNTOS DE APOYO

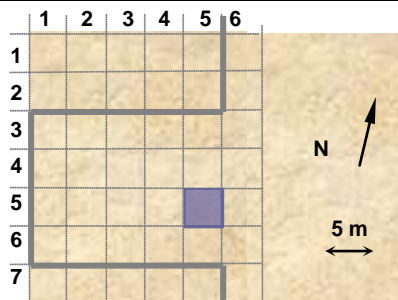
PUNTO	X	Y	Z	PUNTO	X	Y	Z
5177	120,491	97,088	98,213	5204	123,587	96,688	97,147
5178	120,257	97,910	97,266	5205	123,456	97,454	97,138
5190	121,410	99,068	97,217	5206	123,371	98,498	97,118
5191	121,229	98,029	97,221	5207	123,348	99,398	97,098
5192	121,553	96,989	97,196	5216	124,540	99,361	97,065
5193	121,709	95,829	98,041	5217	124,771	98,538	97,047
5194	122,813	95,764	97,747	5218	124,743	97,602	97,081
5195	122,678	96,728	97,163	5219	124,741	96,418	97,032
5196	122,478	97,615	97,139				
5197	122,362	98,550	97,143				
5198	122,448	99,507	97,132				
5203	123,934	95,318	98,087				

ENTERRAMIENTOS:

Nivel Inicial → 99,075



Nivel del Par



UNIDADES: 24084,23946

NOTAS:

**EQUIPO DE DOCUMENTACIÓN ARQUITECTÓNICA
(U.P.V. - E.H.U.)**

TRABAJO: Documentación de las excavaciones en el interior de la Catedral de Santa María (Vitoria – Gasteiz). ZONA 22

PAR: N6-55-2

ALTURA: 4.5 m

BASE: 1.0 m

OBJETIVO: R50

FECHA: 03/01/2003

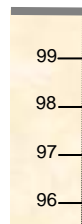


PUNTOS DE APOYO

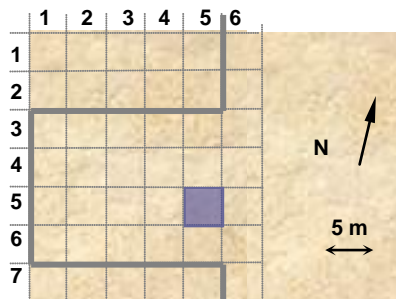
PUNTO	X	Y	Z	PUNTO	X	Y	Z
5158	117,957	95,846	97,320	5190	121,410	99,068	97,217
5159	117,854	96,711	97,336	5191	121,229	98,029	97,221
5160	117,996	97,711	97,344	5192	121,553	96,989	97,196
5161	118,100	98,778	97,585				
5172	119,276	98,944	98,134				
5173	119,238	97,792	98,029				
5174	119,218	96,905	98,239				
5175	119,315	95,701	98,180				
5176	120,658	96,232	98,850				
5177	120,491	97,088	98,213				
5178	120,257	97,910	97,266				
5179	120,096	98,967	97,222				

ENTERRAMIENTOS:

Nivel Inicial → 99,075



Nivel del Par ←



UNIDADES: 23946,23947

NOTAS:

**EQUIPO DE DOCUMENTACIÓN ARQUITECTÓNICA
(U.P.V. - E.H.U.)**

TRABAJO: Documentación de las excavaciones en el interior de la Catedral de Santa María (Vitoria – Gasteiz). ZONA 22


PAR: N6-54-1

ALTURA: 4.5 m

BASE: 1.0 m

OBJETIVO: R50

FECHA: 03/01/2003

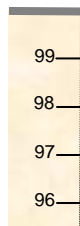


PUNTOS DE APOYO

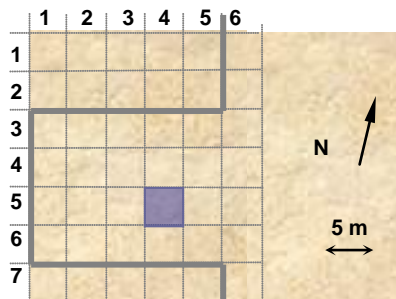
PUNTO	X	Y	Z	PUNTO	X	Y	Z
5136	115,014	99,551	97,464	5157	117,174	96,024	97,430
5137	115,096	98,550	97,550	5158	117,957	95,846	97,320
5138	115,119	97,549	97,560	5159	117,854	96,711	97,336
5139	115,101	96,742	97,574	5160	117,996	97,711	97,344
5140	116,249	95,656	97,589	5161	118,100	98,778	97,585
5141	116,099	96,690	97,493				
5142	116,193	97,650	97,494				
5143	115,988	98,608	97,503				
5144	115,958	99,801	97,433				
5154	116,993	98,618	97,375				
5155	117,037	97,693	97,439				
5156	117,031	96,771	97,394				

ENTERRAMIENTOS:

Nivel Inicial → 99,075



Nivel del Par ←



UNIDADES: 23947,24082

NOTAS:

**EQUIPO DE DOCUMENTACIÓN ARQUITECTÓNICA
(U.P.V. - E.H.U.)**

TRABAJO: Documentación de las excavaciones en el interior de la Catedral de Santa María (Vitoria – Gasteiz). ZONA 22

PAR: N6-54-2

ALTURA: 4.5 m

BASE: 1.0 m

OBJETIVO: R50

FECHA: 03/01/2003

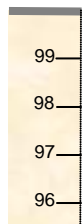


PUNTOS DE APOYO

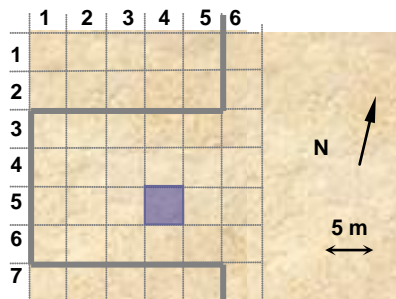
PUNTO	X	Y	Z	PUNTO	X	Y	Z
5124	112,686	98,519	97,714	5142	116,193	97,650	97,494
5125	112,734	97,517	97,707	5143	115,988	98,608	97,503
5126	112,715	96,197	97,698	5144	115,958	99,801	97,433
5127	113,969	97,299	97,611	5154	116,993	98,618	97,375
5128	113,937	98,497	97,576	5155	117,037	97,693	97,439
5129	113,736	99,748	97,518	5156	117,031	96,771	97,394
5136	115,014	99,551	97,464	5157	117,174	96,024	97,430
5137	115,096	98,550	97,550				
5138	115,119	97,549	97,560				
5139	115,101	96,742	97,574				
5140	116,249	95,656	97,589				
5141	116,099	96,690	97,493				

ENTERRAMIENTOS:

Nivel Inicial → 99,075



Nivel del Par



UNIDADES: 23961,23963,23947

NOTAS:

**EQUIPO DE DOCUMENTACIÓN ARQUITECTÓNICA
(U.P.V. - E.H.U.)**

TRABAJO: Documentación de las excavaciones en el interior de la Catedral de Santa María (Vitoria – Gasteiz). ZONA 22

PAR: N6-53-1

ALTURA: 4.5 m

BASE: 1.0 m

OBJETIVO: R50

FECHA: 03/01/2003




PUNTOS DE APOYO

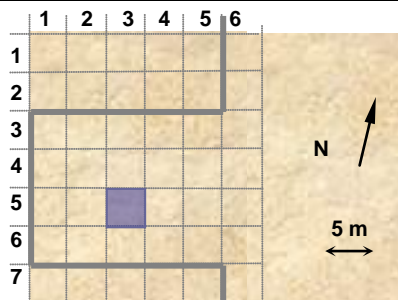
PUNTO	X	Y	Z	PUNTO	X	Y	Z
5110	110,114	98,491	97,892	5129	113,736	99,748	97,518
5111	110,213	97,329	97,907				
5112	110,553	95,982	97,962				
5113	111,468	96,058	97,825				
5114	111,411	97,417	97,746				
5115	111,309	98,898	97,795				
5123	112,562	99,763	97,569				
5124	112,686	98,519	97,714				
5125	112,734	97,517	97,707				
5126	112,715	96,197	97,698				
5127	113,969	97,299	97,611				
5128	113,937	98,497	97,576				

ENTERRAMIENTOS:

Nivel Inicial → 99,075



Nivel del Par



UNIDADES: 23954,23961,23963,24058,24076,23965,24057,24021,24018,24020,24014,24012,24016

NOTAS:

**EQUIPO DE DOCUMENTACIÓN ARQUITECTÓNICA
(U.P.V. - E.H.U.)**

TRABAJO: Documentación de las excavaciones en el interior de la Catedral de Santa María (Vitoria – Gasteiz). ZONA 22

PAR: N6-53-2

ALTURA: 4.5 m

BASE: 1.0 m

OBJETIVO: R50

FECHA: 03/01/2003




PUNTOS DE APOYO

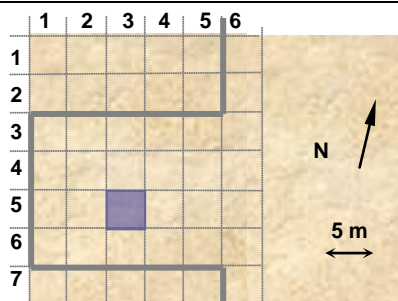
PUNTO	X	Y	Z	PUNTO	X	Y	Z
5101	109,139	97,148	97,876				
5102	109,144	98,055	97,939				
5103	109,077	99,229	97,921				
5110	110,114	98,491	97,892				
5111	110,213	97,329	97,907				
5112	110,553	95,982	97,962				
5113	111,468	96,058	97,825				
5114	111,411	97,417	97,746				
5115	111,309	98,898	97,795				

ENTERRAMIENTOS:

Nivel Inicial → 99,075



Nivel del Par



UNIDADES: 24008,24010,24012,24014,24016,24018,24020,24021,24057

NOTAS:

**EQUIPO DE DOCUMENTACIÓN ARQUITECTÓNICA
(U.P.V. - E.H.U.)**

TRABAJO: Documentación de las excavaciones en el interior de la Catedral de Santa María (Vitoria – Gasteiz). ZONA 22


PAR: N6-35-1

ALTURA: 7.0 m

BASE: 1.5 m

OBJETIVO: R50

FECHA: 03/01/2003

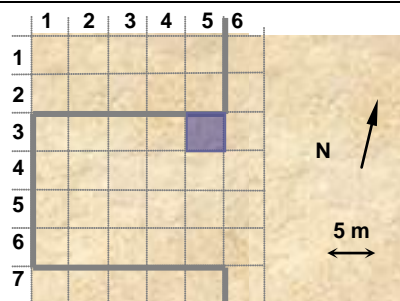



PUNTOS DE APOYO

PUNTO	X	Y	Z	PUNTO	X	Y	Z
5360	122,456	105,433	97,066	5372	127,084	107,485	95,601
5361	122,381	106,240	97,026	5373	126,786	106,321	95,837
5362	122,400	106,911	97,007				
5363	122,533	107,830	97,190				
5364	122,667	108,868	96,387				
5365	124,089	108,778	95,772				
5366	124,082	107,666	95,702				
5367	124,128	106,459	95,615				
5368	125,485	106,283	95,368				
5369	125,611	107,632	95,518				
5370	125,888	108,948	95,940				
5371	127,322	108,653	95,763				

ENTERRAMIENTOS:

Nivel Inicial → 99,075



UNIDADES: 24000

NOTAS:

**EQUIPO DE DOCUMENTACIÓN ARQUITECTÓNICA
(U.P.V. - E.H.U.)**

TRABAJO: Documentación de las excavaciones en el interior de la Catedral de Santa María (Vitoria – Gasteiz). ZONA 22

PAR: N6-35-2

ALTURA: 4.5 m

BASE: 1.0 m

OBJETIVO: R50

FECHA: 03/01/2003

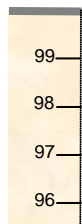


PUNTOS DE APOYO

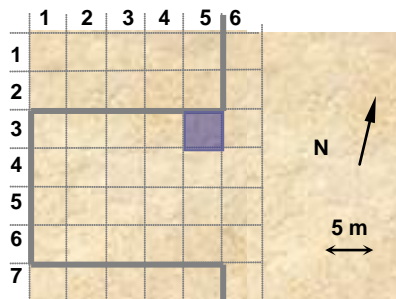
PUNTO	X	Y	Z	PUNTO	X	Y	Z
5344	118,471	105,384	98,009	5356	121,490	108,112	97,221
5345	118,227	106,171	97,153	5357	121,361	107,182	97,000
5346	118,521	107,283	96,962	5358	121,314	106,189	97,685
5347	118,779	108,559	97,202	5359	121,372	105,420	97,772
5348	119,538	108,305	97,176	5360	122,456	105,433	97,066
5349	119,517	107,210	96,963	5361	122,381	106,240	97,026
5350	119,502	106,185	97,742	5362	122,400	106,911	97,007
5351	119,577	105,558	97,944	5363	122,533	107,830	97,190
5352	120,435	106,207	97,693				
5353	120,508	107,170	96,949				
5354	120,518	108,202	97,107				
5355	121,539	108,832	96,948				

ENTERRAMIENTOS:

Nivel Inicial → 99,075



Nivel del Par



UNIDADES: 24000

NOTAS:

**EQUIPO DE DOCUMENTACIÓN ARQUITECTÓNICA
(U.P.V. - E.H.U.)**

TRABAJO: Documentación de las excavaciones en el interior de la Catedral de Santa María (Vitoria – Gasteiz). ZONA 22


PAR: N6-34-1

ALTURA: 4.5 m

BASE: 1.0 m

OBJETIVO: R50

FECHA: 03/01/2003




PUNTOS DE APOYO

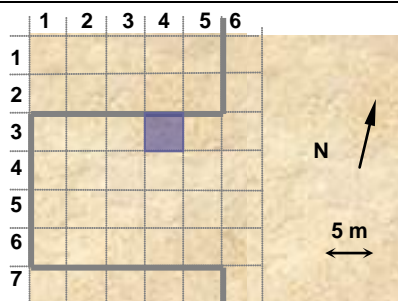
PUNTO	X	Y	Z	PUNTO	X	Y	Z
5328	115,694	108,838	97,401	5340	117,474	106,445	97,037
5329	115,667	107,541	97,042	5341	117,424	105,549	97,387
5330	115,483	106,581	97,077	5344	118,471	105,384	98,009
5331	115,548	105,746	97,415	5345	118,227	106,171	97,153
5332	115,738	105,160	97,430	5346	118,521	107,283	96,962
5333	116,540	104,853	97,416	5347	118,779	108,559	97,202
5334	116,395	105,751	97,442	5348	119,538	108,305	97,176
5335	116,421	106,651	96,940	5349	119,517	107,210	96,963
5336	116,588	107,627	96,955	5350	119,502	106,185	97,742
5337	116,755	108,691	96,973				
5338	117,718	108,548	97,031				
5339	117,544	107,455	96,989				

ENTERRAMIENTOS:

Nivel Inicial → 99,075



Nivel del Par ←



UNIDADES: 24000

NOTAS:

**EQUIPO DE DOCUMENTACIÓN ARQUITECTÓNICA
(U.P.V. - E.H.U.)**

TRABAJO: Documentación de las excavaciones en el interior de la Catedral de Santa María (Vitoria – Gasteiz). ZONA 22


PAR: N6-35-3

ALTURA: 7.0 m

BASE: 1.5 m

OBJETIVO: R50

FECHA: 03/01/2003

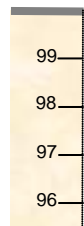


PUNTOS DE APOYO

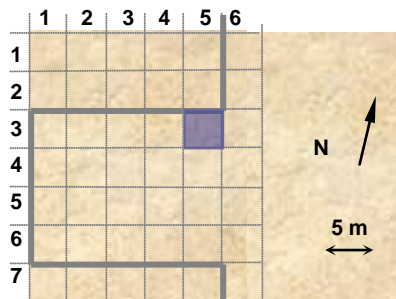
PUNTO	X	Y	Z	PUNTO	X	Y	Z
5360	122,456	105,433	97,066	5372	127,084	107,485	95,601
5361	122,381	106,240	97,026	5373	126,786	106,321	95,837
5362	122,400	106,911	97,007				
5363	122,533	107,830	97,190				
5364	122,667	108,868	96,387				
5365	124,089	108,778	95,772				
5366	124,082	107,666	95,702				
5367	124,128	106,459	95,615				
5368	125,485	106,283	95,368				
5369	125,611	107,632	95,518				
5370	125,888	108,948	95,940				
5371	127,322	108,653	95,763				

ENTERRAMIENTOS:

Nivel Inicial → 99,075



Nivel del Par ←



UNIDADES: 24000

NOTAS:

**EQUIPO DE DOCUMENTACIÓN ARQUITECTÓNICA
(U.P.V. - E.H.U.)**

TRABAJO: Documentación de las excavaciones en el interior de la Catedral de Santa María (Vitoria – Gasteiz). ZONA 22

PAR: N6-35-4

ALTURA: 4.5 m

BASE: 1.0 m

OBJETIVO: R50

FECHA: 03/01/2003

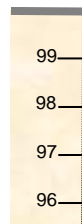


PUNTOS DE APOYO

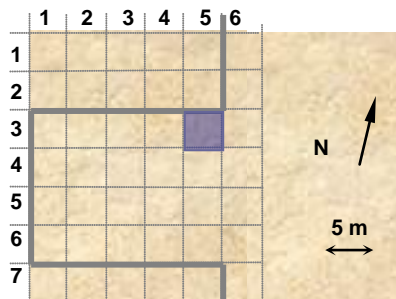
PUNTO	X	Y	Z	PUNTO	X	Y	Z
5345	118,227	106,171	97,153	5358	121,314	106,189	97,685
5346	118,521	107,283	96,962	5361	122,381	106,240	97,026
5347	118,779	108,559	97,202	5362	122,400	106,911	97,007
5348	119,538	108,305	97,176	5363	122,533	107,830	97,190
5349	119,517	107,210	96,963	5364	122,667	108,868	96,387
5350	119,502	106,185	97,742				
5352	120,435	106,207	97,693				
5353	120,508	107,170	96,949				
5354	120,518	108,202	97,107				
5355	121,539	108,832	96,948				
5356	121,490	108,112	97,221				
5357	121,361	107,182	97,000				

ENTERRAMIENTOS:

Nivel Inicial → 99,075



Nivel del Par



UNIDADES: 24000

NOTAS:

**EQUIPO DE DOCUMENTACIÓN ARQUITECTÓNICA
(U.P.V. - E.H.U.)**

TRABAJO: Documentación de las excavaciones en el interior de la Catedral de Santa María (Vitoria – Gasteiz). ZONA 22


PAR: N6-34-2

ALTURA: 4.5 m

BASE: 1.0 m

OBJETIVO: R50

FECHA: 03/01/2003




PUNTOS DE APOYO

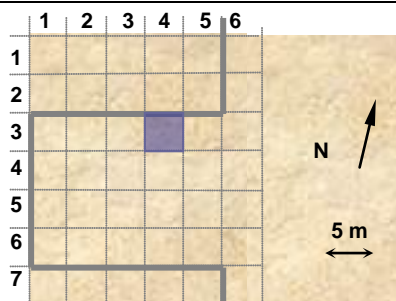
PUNTO	X	Y	Z	PUNTO	X	Y	Z
5328	115,694	108,838	97,401	5348	119,538	108,305	97,176
5329	115,667	107,541	97,042	5349	119,517	107,210	96,963
5330	115,483	106,581	97,077				
5335	116,421	106,651	96,940				
5336	116,588	107,627	96,955				
5337	116,755	108,691	96,973				
5338	117,718	108,548	97,031				
5339	117,544	107,455	96,989				
5340	117,474	106,445	97,037				
5345	118,227	106,171	97,153				
5346	118,521	107,283	96,962				
5347	118,779	108,559	97,202				

ENTERRAMIENTOS:

Nivel Inicial → 99,075



Nivel del Par



UNIDADES: 24000

NOTAS:

**EQUIPO DE DOCUMENTACIÓN ARQUITECTÓNICA
(U.P.V. - E.H.U.)**

TRABAJO: Documentación de las excavaciones en el interior de la Catedral de Santa María (Vitoria – Gasteiz). ZONA 22

PAR: N6-34-3

ALTURA: 4.5 m

BASE: 1.0 m

OBJETIVO: R50

FECHA: 03/01/2003

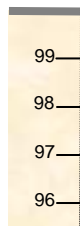


PUNTOS DE APOYO

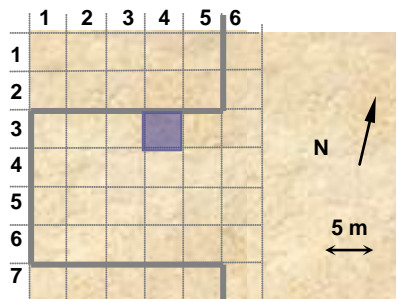
PUNTO	X	Y	Z	PUNTO	X	Y	Z
5301	109,263	108,821	98,246	5313	111,415	105,733	97,726
5302	109,295	108,063	98,074	5314	111,274	104,673	97,727
5303	109,118	106,964	97,911				
5304	108,921	106,092	97,931				
5305	110,288	104,658	97,674				
5306	110,393	105,812	97,767				
5307	110,446	106,830	97,739				
5308	110,441	107,768	97,771				
5309	110,579	109,114	97,770				
5310	111,504	108,887	97,792				
5311	111,440	107,741	97,676				
5312	111,436	106,795	97,714				

ENTERRAMIENTOS:

Nivel Inicial → 99,075



Nivel del Par ←



UNIDADES: 24069,24049,24051,24029,24047,24045,24053,24070,24043

NOTAS:

**EQUIPO DE DOCUMENTACIÓN ARQUITECTÓNICA
(U.P.V. - E.H.U.)**

TRABAJO: Documentación de las excavaciones en el interior de la Catedral de Santa María (Vitoria – Gasteiz). ZONA 22

PAR: N6-33-1

ALTURA: 4.5 m

BASE: 1.0 m

OBJETIVO: R50

FECHA: 03/01/2003

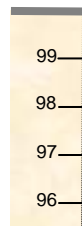


PUNTOS DE APOYO

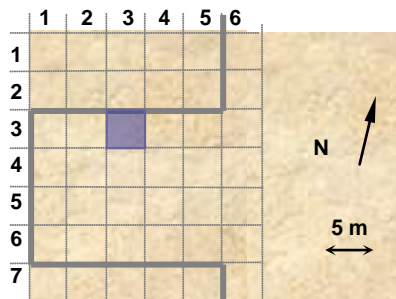
PUNTO	X	Y	Z	PUNTO	X	Y	Z
5306	110,393	105,812	97,767	5320	113,726	108,932	97,682
5307	110,446	106,830	97,739	5321	113,638	107,712	97,611
5308	110,441	107,768	97,771	5322	113,429	106,664	97,582
5309	110,579	109,114	97,770	5323	113,357	105,526	98,766
5310	111,504	108,887	97,792	5325	114,427	106,667	97,107
5311	111,440	107,741	97,676	5326	114,517	107,700	97,483
5312	111,436	106,795	97,714				
5313	111,415	105,733	97,726				
5316	112,615	105,456	98,639				
5317	112,491	106,750	97,631				
5318	112,588	107,686	97,616				
5319	112,697	108,861	98,128				

ENTERRAMIENTOS:

Nivel Inicial → 99,075



Nivel del Par ←



UNIDADES: 24070,24045,24053,24029,24047,24043

NOTAS:

**EQUIPO DE DOCUMENTACIÓN ARQUITECTÓNICA
(U.P.V. - E.H.U.)**

TRABAJO: Documentación de las excavaciones en el interior de la Catedral de Santa María (Vitoria – Gasteiz). ZONA 22


PAR: N6-33-2

ALTURA: 4.5 m

BASE: 1.0 m

OBJETIVO: R50

FECHA: 03/01/2003




PUNTOS DE APOYO

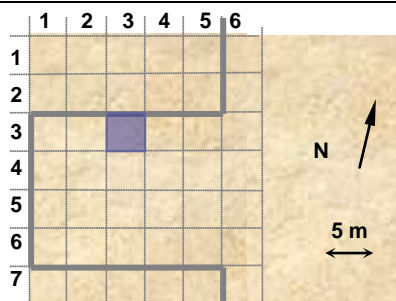
PUNTO	X	Y	Z	PUNTO	X	Y	Z
5320	113,726	108,932	97,682	5333	116,540	104,853	97,416
5321	113,638	107,712	97,611	5334	116,395	105,751	97,442
5322	113,429	106,664	97,582	5335	116,421	106,651	96,940
5324	114,453	105,749	98,636	5336	116,588	107,627	96,955
5325	114,427	106,667	97,107	5337	116,755	108,691	96,973
5326	114,517	107,700	97,483	5338	117,718	108,548	97,031
5327	114,696	108,799	97,439	5339	117,544	107,455	96,989
5328	115,694	108,838	97,401	5340	117,474	106,445	97,037
5329	115,667	107,541	97,042	5341	117,424	105,549	97,387
5330	115,483	106,581	97,077				
5331	115,548	105,746	97,415				
5332	115,738	105,160	97,430				

ENTERRAMIENTOS:

Nivel Inicial → 99,075



Nivel del Par ←



UNIDADES: 24000

NOTAS:

**EQUIPO DE DOCUMENTACIÓN ARQUITECTÓNICA
(U.P.V. - E.H.U.)**

TRABAJO: Documentación de las excavaciones en el interior de la Catedral de Santa María (Vitoria – Gasteiz). ZONA 22

PAR: N6-34-4

ALTURA: 4.5 m

BASE: 1.0 m

OBJETIVO: R50

FECHA: 03/01/2003




PUNTOS DE APOYO

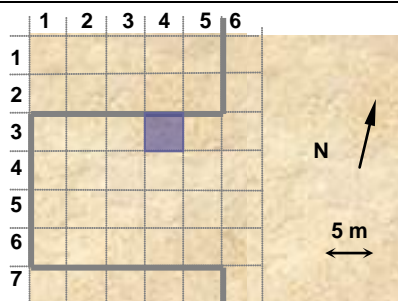
PUNTO	X	Y	Z	PUNTO	X	Y	Z
5320	113,726	108,932	97,682	5339	117,544	107,455	96,989
5321	113,638	107,712	97,611	5340	117,474	106,445	97,037
5325	114,427	106,667	97,107				
5326	114,517	107,700	97,483				
5327	114,696	108,799	97,439				
5328	115,694	108,838	97,401				
5329	115,667	107,541	97,042				
5330	115,483	106,581	97,077				
5335	116,421	106,651	96,940				
5336	116,588	107,627	96,955				
5337	116,755	108,691	96,973				
5338	117,718	108,548	97,031				

ENTERRAMIENTOS:

Nivel Inicial → 99,075



Nivel del Par



UNIDADES: 24000

NOTAS:

**EQUIPO DE DOCUMENTACIÓN ARQUITECTÓNICA
(U.P.V. - E.H.U.)**

TRABAJO: Documentación de las excavaciones en el interior de la Catedral de Santa María (Vitoria – Gasteiz). ZONA 22

PAR: N6-33-3

ALTURA: 4.5 m

BASE: 1.0 m

OBJETIVO: R50

FECHA: 03/01/2003



PUNTOS DE APOYO

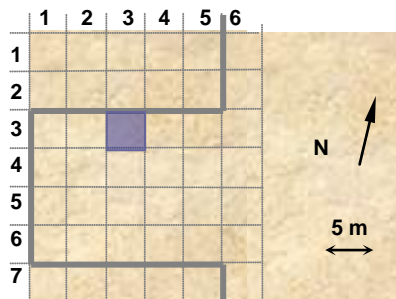
PUNTO	X	Y	Z	PUNTO	X	Y	Z
5310	111,504	108,887	97,792	5328	115,694	108,838	97,401
5311	111,440	107,741	97,676	5329	115,667	107,541	97,042
5312	111,436	106,795	97,714	5330	115,483	106,581	97,077
5317	112,491	106,750	97,631				
5318	112,588	107,686	97,616				
5319	112,697	108,861	98,128				
5320	113,726	108,932	97,682				
5321	113,638	107,712	97,611				
5322	113,429	106,664	97,582				
5325	114,427	106,667	97,107				
5326	114,517	107,700	97,483				
5327	114,696	108,799	97,439				

ENTERRAMIENTOS:

Nivel Inicial → 99,075



Nivel del Par ←



UNIDADES: 24000

NOTAS:

**EQUIPO DE DOCUMENTACIÓN ARQUITECTÓNICA
(U.P.V. - E.H.U.)**

TRABAJO: Documentación de las excavaciones en el interior de la Catedral de Santa María (Vitoria – Gasteiz). ZONA 22

PAR: N6-33-4

ALTURA: 4.5 m

BASE: 1.0 m

OBJETIVO: R50

FECHA: 03/01/2003

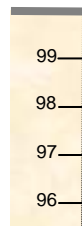


PUNTOS DE APOYO

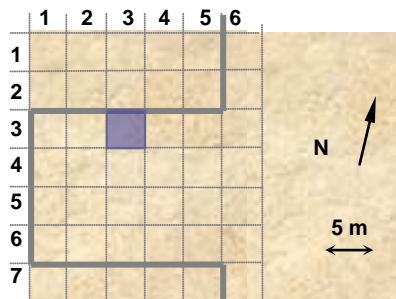
PUNTO	X	Y	Z	PUNTO	X	Y	Z
5301	109,263	108,821	98,246				
5302	109,295	108,063	98,074				
5303	109,118	106,964	97,911				
5307	110,446	106,830	97,739				
5308	110,441	107,768	97,771				
5309	110,579	109,114	97,770				
5310	111,504	108,887	97,792				
5311	111,440	107,741	97,676				
5312	111,436	106,795	97,714				

ENTERRAMIENTOS:

Nivel Inicial → 99,075



Nivel del Par



UNIDADES: 24069,24049,24045,24051,24029,24070

NOTAS:

**EQUIPO DE DOCUMENTACIÓN ARQUITECTÓNICA
(U.P.V. - E.H.U.)**

TRABAJO: Documentación de las excavaciones en el interior de la Catedral de Santa María (Vitoria – Gasteiz). ZONA 22


PAR: N6-63-3

ALTURA: 4,0 m

BASE: 1,0 m

OBJETIVO: R50

FECHA: 20/01/2003

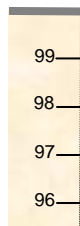


PUNTOS DE APOYO

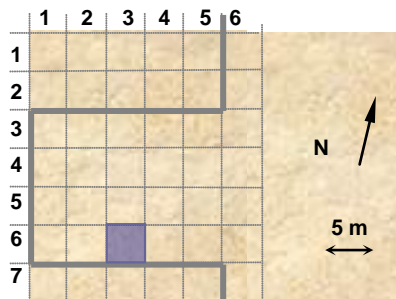
PUNTO	X	Y	Z	PUNTO	X	Y	Z
5730	113,984	93,582	97,769				
5731	112,683	93,637	97,623				
5732	111,098	93,586	97,882				
5733	110,905	92,521	97,960				
5734	112,089	92,657	97,911				
5735	113,832	92,721	97,787				
5736	113,895	92,003	97,764				
5737	112,422	91,822	97,896				
5738	111,176	91,675	98,146				
5739	111,179	90,681	98,386				
5740	112,548	90,960	97,758				
5741	113,749	91,096	97,879				

ENTERRAMIENTOS:

Nivel Inicial → 99,075



Nivel del Par



UNIDADES: 24091, 24093, 24095

NOTAS:

**EQUIPO DE DOCUMENTACIÓN ARQUITECTÓNICA
(U.P.V. - E.H.U.)**

TRABAJO: Documentación de las excavaciones en el interior de la Catedral de Santa María (Vitoria – Gasteiz). ZONA 22


PAR: N6-63-4

ALTURA: 4,0 m

BASE: 1,0 m

OBJETIVO: R50

FECHA: 20/01/2003




PUNTOS DE APOYO

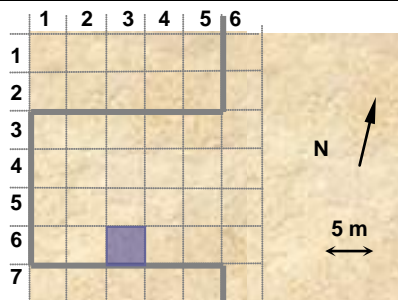
PUNTO	X	Y	Z	PUNTO	X	Y	Z
5724	113,245	95,487	97,681	5736	113,895	92,003	97,764
5725	111,814	95,367	97,743	5737	112,422	91,822	97,896
5726	110,692	95,226	97,825	5738	111,176	91,675	98,146
5727	110,936	94,319	97,777	5739	111,179	90,681	98,386
5728	111,962	94,509	97,739	5740	112,548	90,960	97,758
5729	113,328	94,577	97,723	5741	113,749	91,096	97,879
5730	113,984	93,582	97,769				
5731	112,683	93,637	97,623				
5732	111,098	93,586	97,882				
5733	110,905	92,521	97,960				
5734	112,089	92,657	97,911				
5735	113,832	92,721	97,787				

ENTERRAMIENTOS:

Nivel Inicial → 99,075



Nivel del Par



UNIDADES: 24097

NOTAS:

**EQUIPO DE DOCUMENTACIÓN ARQUITECTÓNICA
(U.P.V. - E.H.U.)**

TRABAJO: Documentación de las excavaciones en el interior de la Catedral de Santa María (Vitoria – Gasteiz). ZONA 22


PAR: N6-43-5

ALTURA: 4,0 m

BASE: 1,0 m

OBJETIVO: R50

FECHA: 20/01/2003

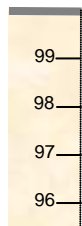


PUNTOS DE APOYO

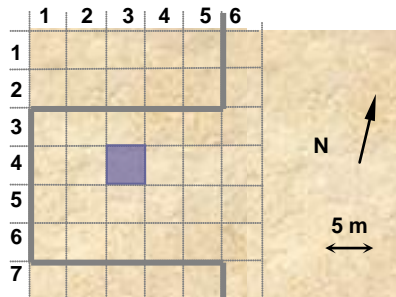
PUNTO	X	Y	Z	PUNTO	X	Y	Z
5701	107,695	100,580	97,724				
5702	108,710	100,391	97,889				
5703	109,592	100,423	97,820				
5704	109,608	99,215	97,844				
5705	108,655	99,336	97,896				
5706	107,604	99,497	97,714				
5707	107,592	98,362	97,787				
5708	108,707	98,382	97,947				
5709	109,725	98,355	97,875				

ENTERRAMIENTOS:

Nivel Inicial → 99,075



Nivel del Par



UNIDADES: 24109

NOTAS:

**EQUIPO DE DOCUMENTACIÓN ARQUITECTÓNICA
(U.P.V. - E.H.U.)**

TRABAJO: Documentación de las excavaciones en el interior de la Catedral de Santa María (Vitoria – Gasteiz). ZONA 22


PAR: N6-54-3

ALTURA: 4,0 m

BASE: 1,0 m

OBJETIVO: R50

FECHA: 20/01/2003




PUNTOS DE APOYO

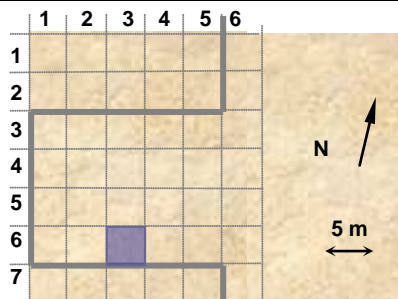
PUNTO	X	Y	Z	PUNTO	X	Y	Z
5711	112,278	98,140	97,466				
5712	113,180	98,177	97,710				
5713	114,261	98,170	97,618				
5714	115,393	98,281	97,539				
5715	115,487	97,315	97,533				
5716	114,402	97,382	97,488				
5717	113,128	97,381	97,658				
5718	112,262	97,210	97,530				
5720	115,569	96,614	97,443				
5722	112,315	96,311	97,518				
5723	113,161	96,364	97,610				
5724	113,245	95,487	97,681				

ENTERRAMIENTOS:

Nivel Inicial → 99,075



Nivel del Par



UNIDADES: 24101, 24107

NOTAS:

**EQUIPO DE DOCUMENTACIÓN ARQUITECTÓNICA
(U.P.V. - E.H.U.)**

TRABAJO: Documentación de las excavaciones en el interior de la Catedral de Santa María (Vitoria – Gasteiz). ZONA 22


PAR: N6-53-3

ALTURA: 4,0 m

BASE: 1,0 m

OBJETIVO: R50

FECHA: 20/01/2003

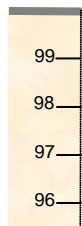


PUNTOS DE APOYO

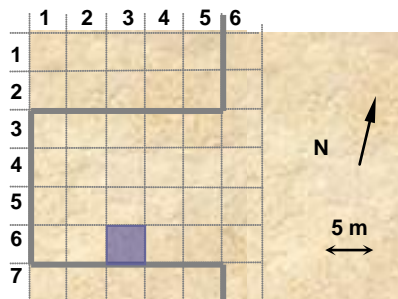
PUNTO	X	Y	Z	PUNTO	X	Y	Z
5710	111,226	98,079	97,760	5725	111,814	95,367	97,743
5711	112,278	98,140	97,466				
5712	113,180	98,177	97,710				
5713	114,261	98,170	97,618				
5716	114,402	97,382	97,488				
5717	113,128	97,381	97,658				
5718	112,262	97,210	97,530				
5719	111,220	97,098	97,769				
5721	111,116	96,090	97,763				
5722	112,315	96,311	97,518				
5723	113,161	96,364	97,610				
5724	113,245	95,487	97,681				

ENTERRAMIENTOS:

Nivel Inicial → 99,075



Nivel del Par ←



UNIDADES: 24103, 24099

NOTAS:



LABORATORIO DE DOCUMENTACIÓN GEOMÉTRICA DEL PATRIMONIO
Grupo de Investigación en Arqueología de la Arquitectura (UPV-EHU)

Aulario de las Nieves, edificio de Institutos Universitarios
C/ Nieves Cano 33, 01006 Vitoria-Gasteiz (España-Spain).
Tfno: +34 945 013222 / 013264

e-mail: ldgp@ehu.es web: <http://www.ldgp.es>

